

DC à la carte



Hasseltsesteenweg 86, 3580 Beringen
71004B0017/00T000

Locatie

Omgeving

Kadaster

Gewestplan

Water

Natuur

Recht van voorkoop

Beschermd onroerend erfgoed

Vastgestelde inventarissen

Wetenschappelijke inventarissen

Unesco werelderfgoed

Historische kaarten

Wonen

Dossier: 2024-0391/001

Locatie

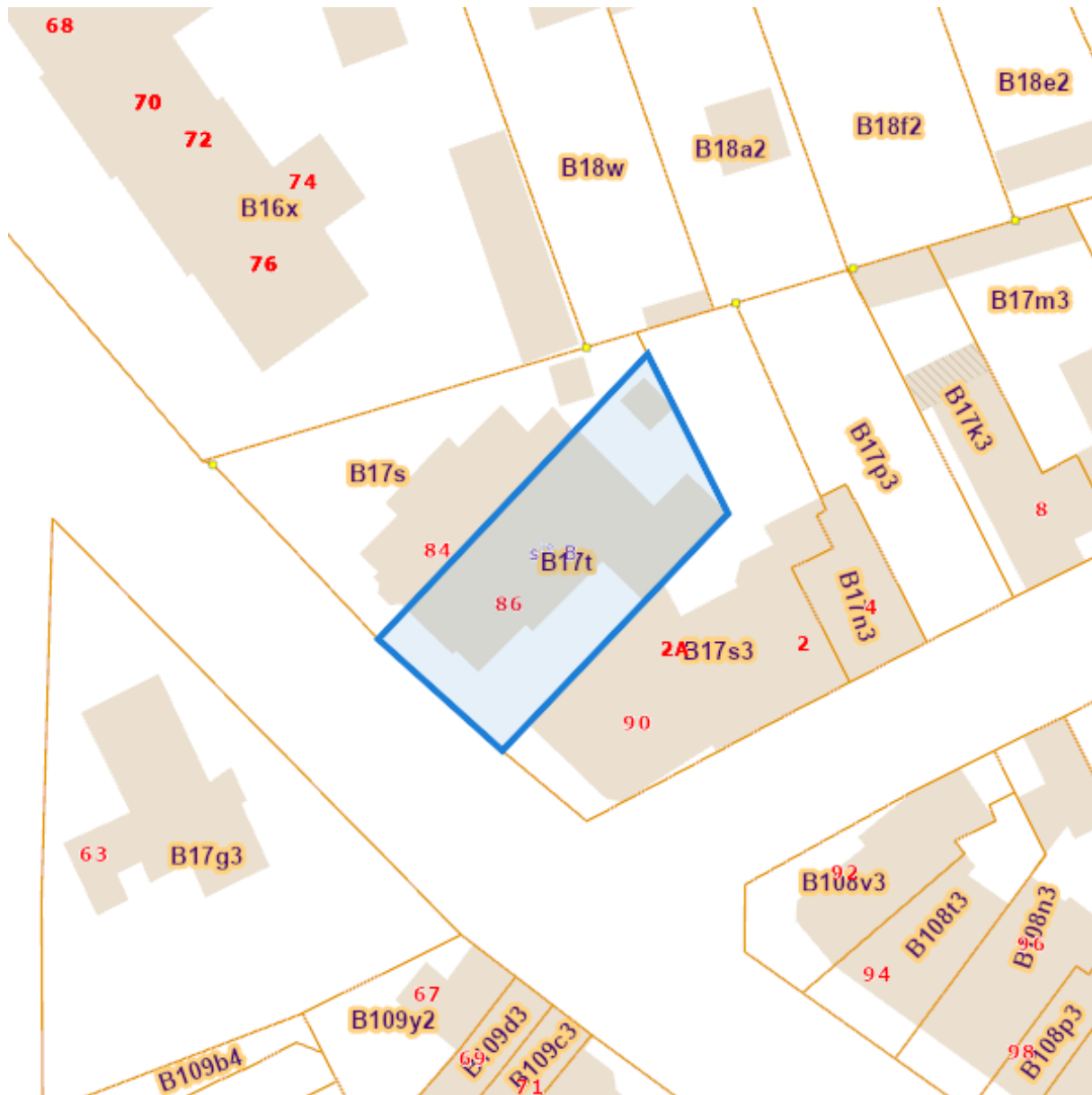


Dossier: 2024-0391/001

Omgeving

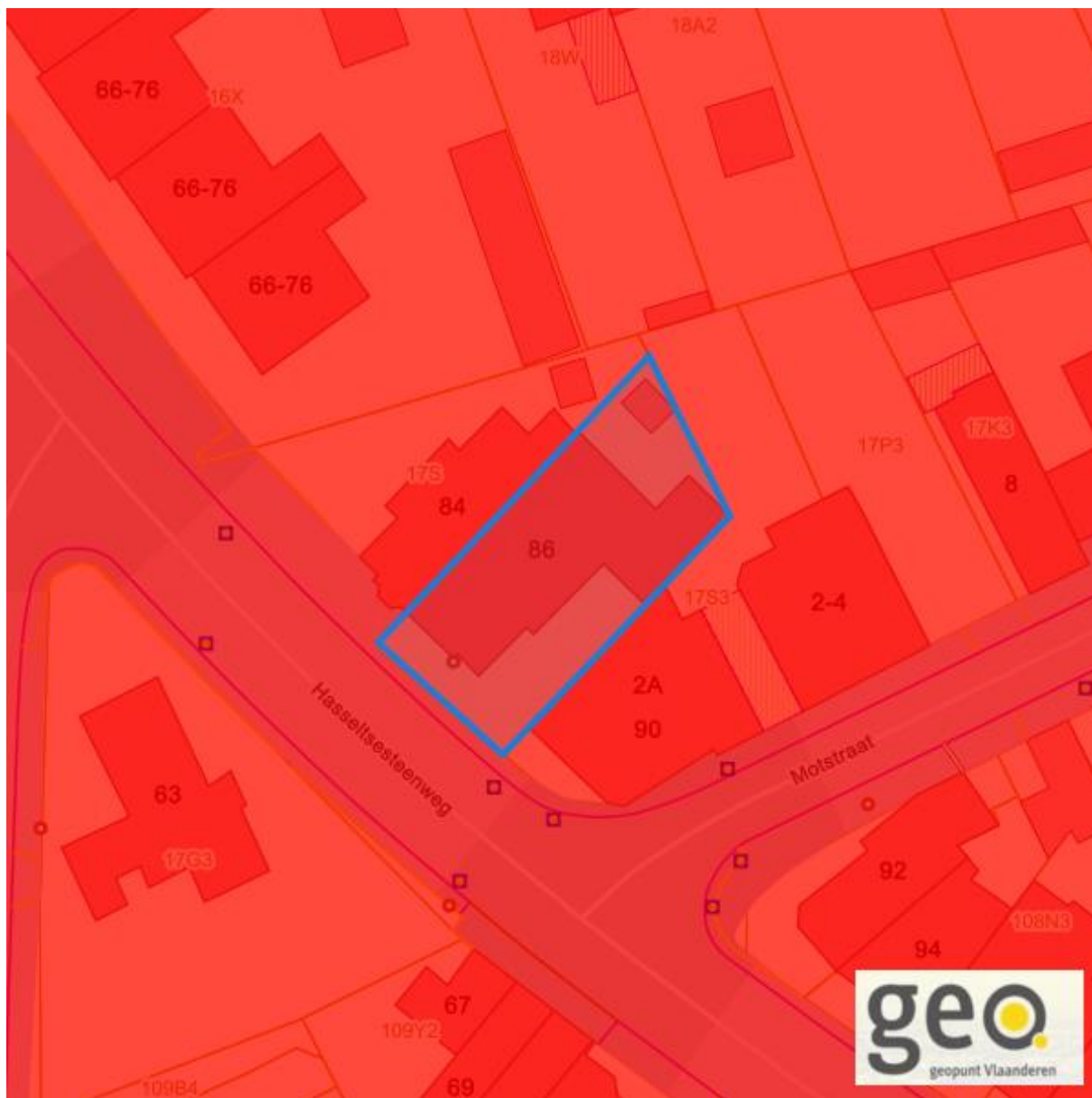


Fiscale toestand



eservices.minfin.fgov.be

Gewestplan



www.geopunt.be
Gewestplan legende

Dossier: 2024-0391/001

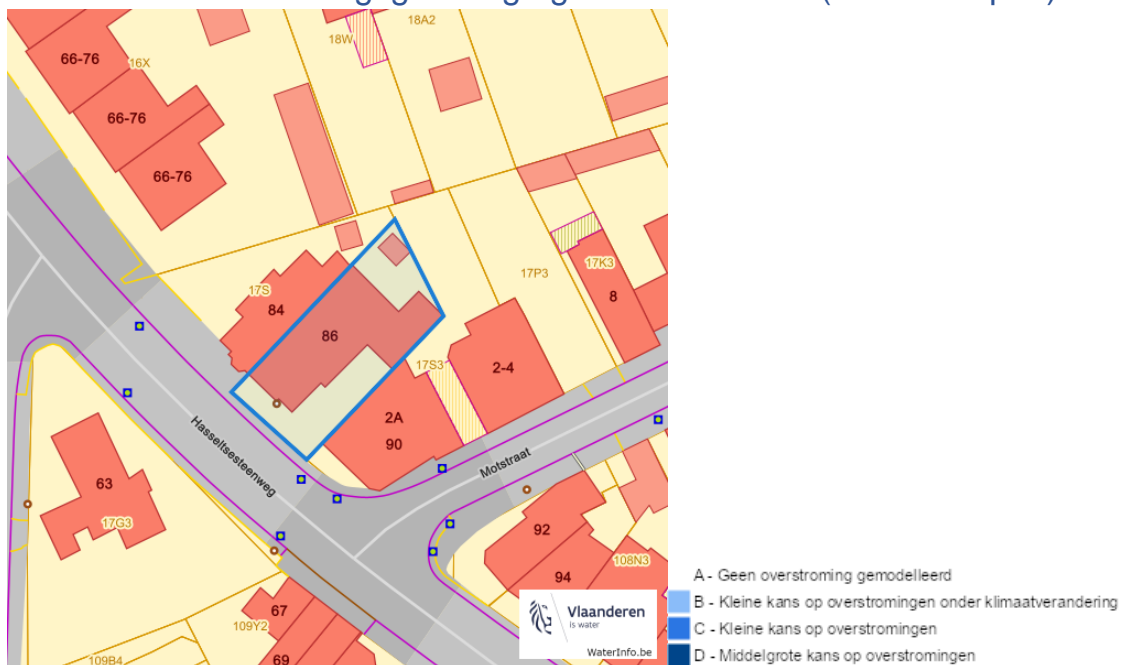
Document: DC à la carte - VLANED - DC
Kaarten: 21/10/2024 - 89hxtbyu7w7hacjdm7mdhrw4tolm89q1891b92pq

Water

Overstromingsgevoelige gebieden pluviaal (door hevige neerslag)



Overstromingsgevoelige gebieden fluviaal (uit waterlopen)

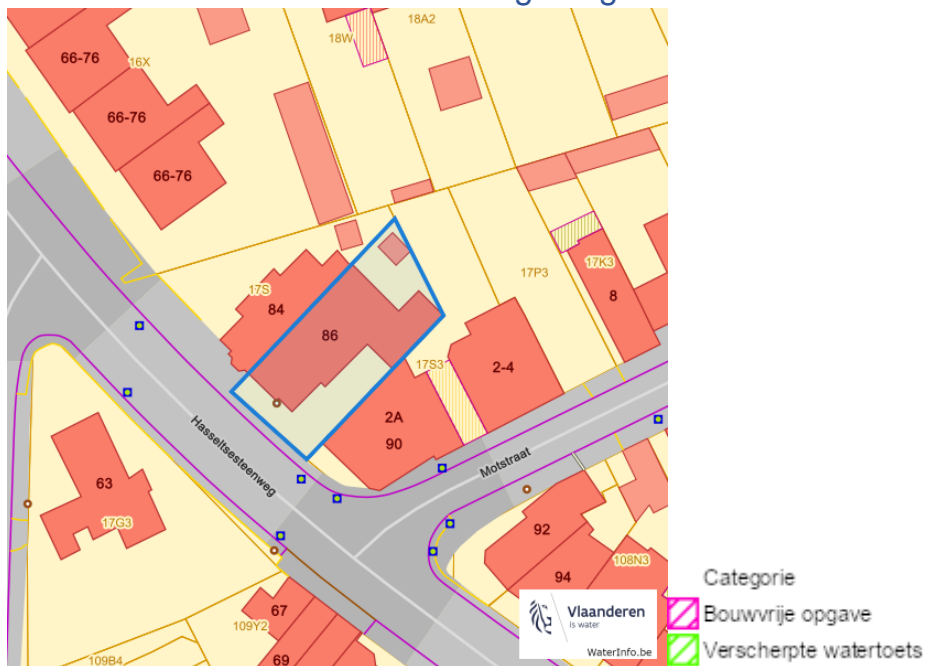


Hasseltsesteenweg 86, 3580 Beringen

Overstromingsgevoelige gebieden vanuit de zee

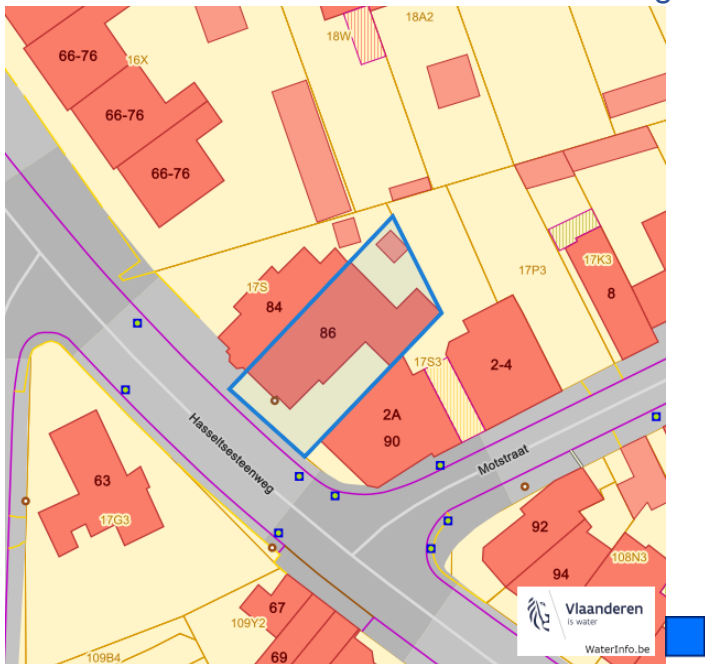


Signaalgebieden

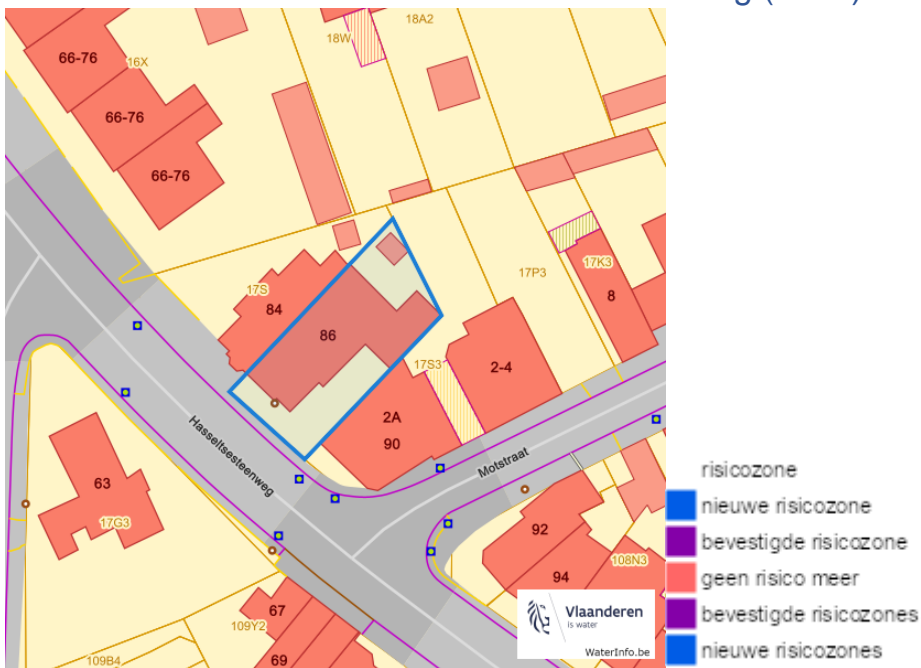


Dossier: 2024-0391/001

Recent overstromde gebieden (2017)



Risicozones overstrooming (2017)

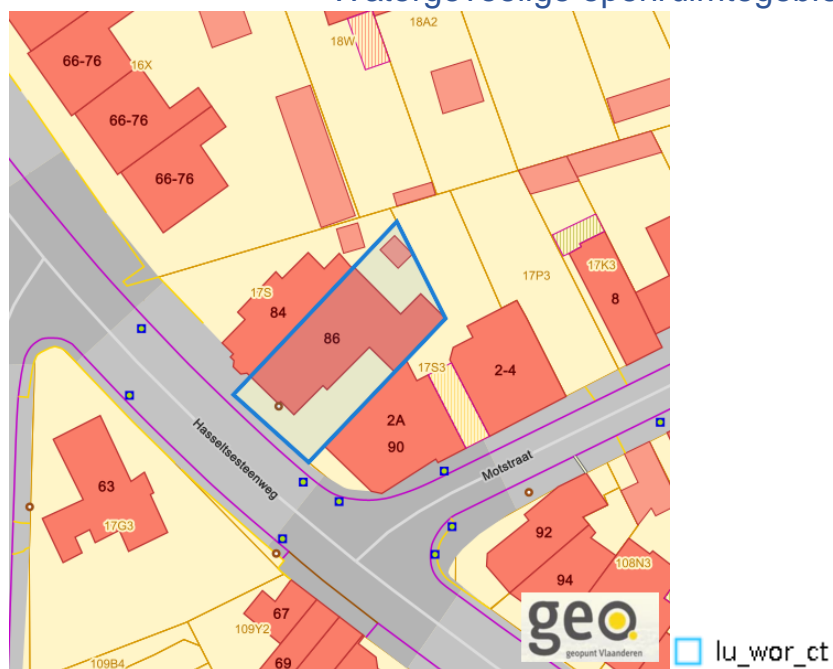


Hasseltsesteenweg 86, 3580 Beringen

Van nature overstroombare gebieden



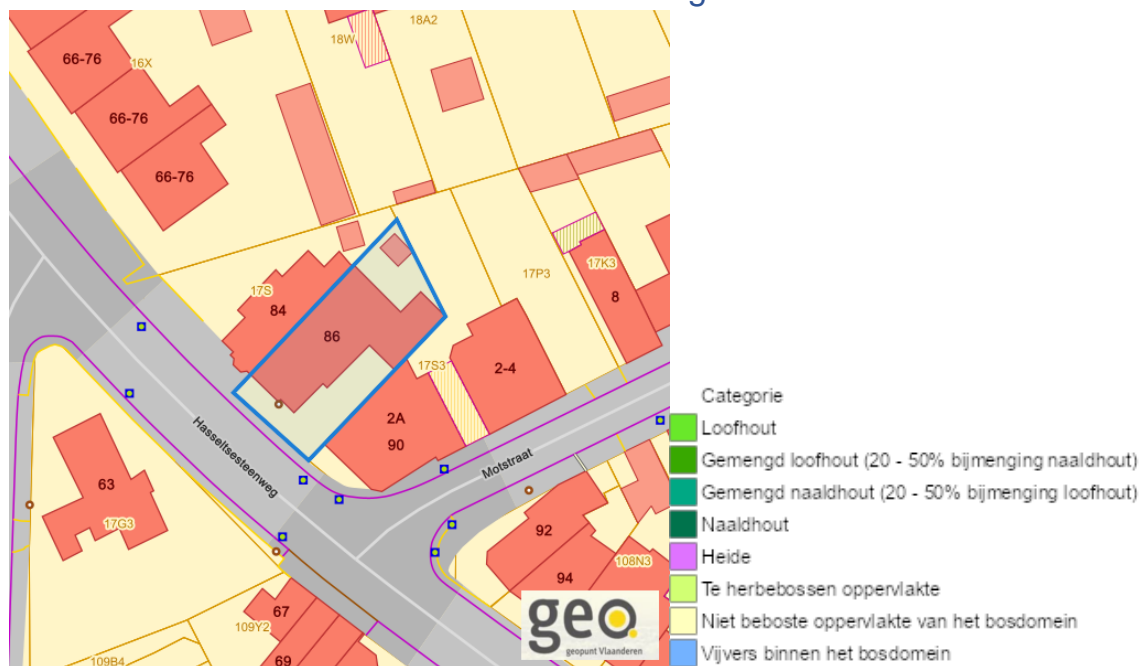
Watergevoelige openruimtegebieden



Dossier: 2024-0391/001

 Natuur

Bosreferentielaag 2000

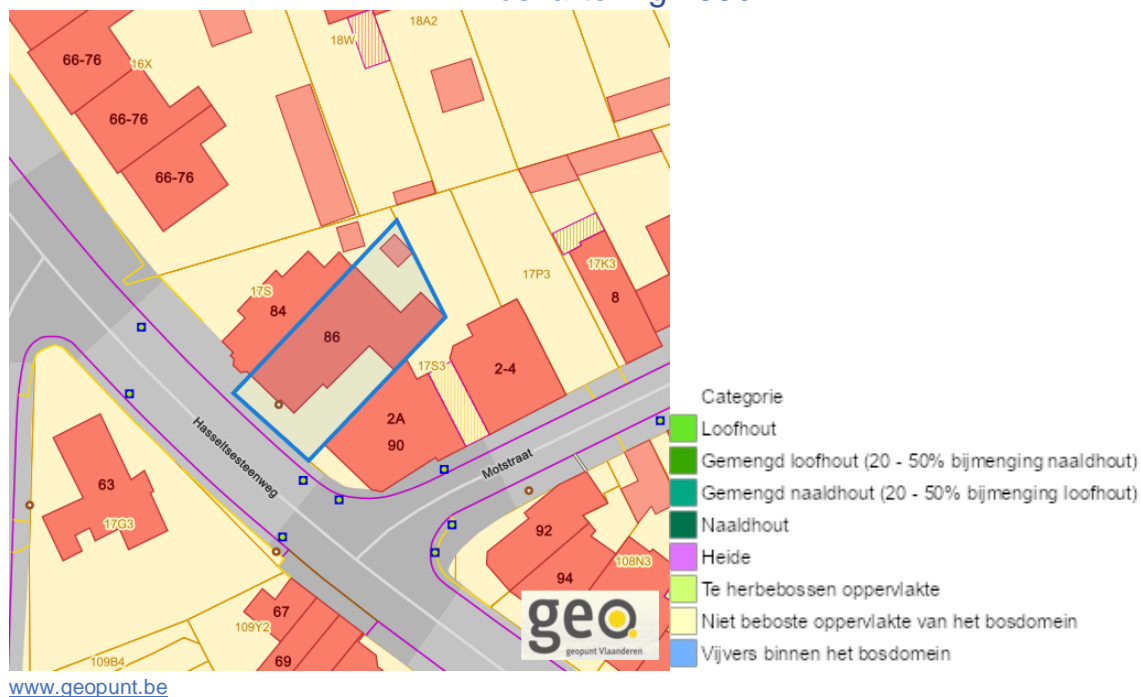


Groenkaart Vlaanderen (2021)



Hasseltsesteenweg 86, 3580 Beringen

Boskartering 1990



Digitale boswijzer 2021



Dossier: 2024-0391/001

Hasseltsesteenweg 86, 3580 Beringen

Digitale boswijzer 2018



Digitale boswijzer 2015



Dossier: 2024-0391/001

Hasseltsesteenweg 86, 3580 Beringen

Digitale boswijzer 2012



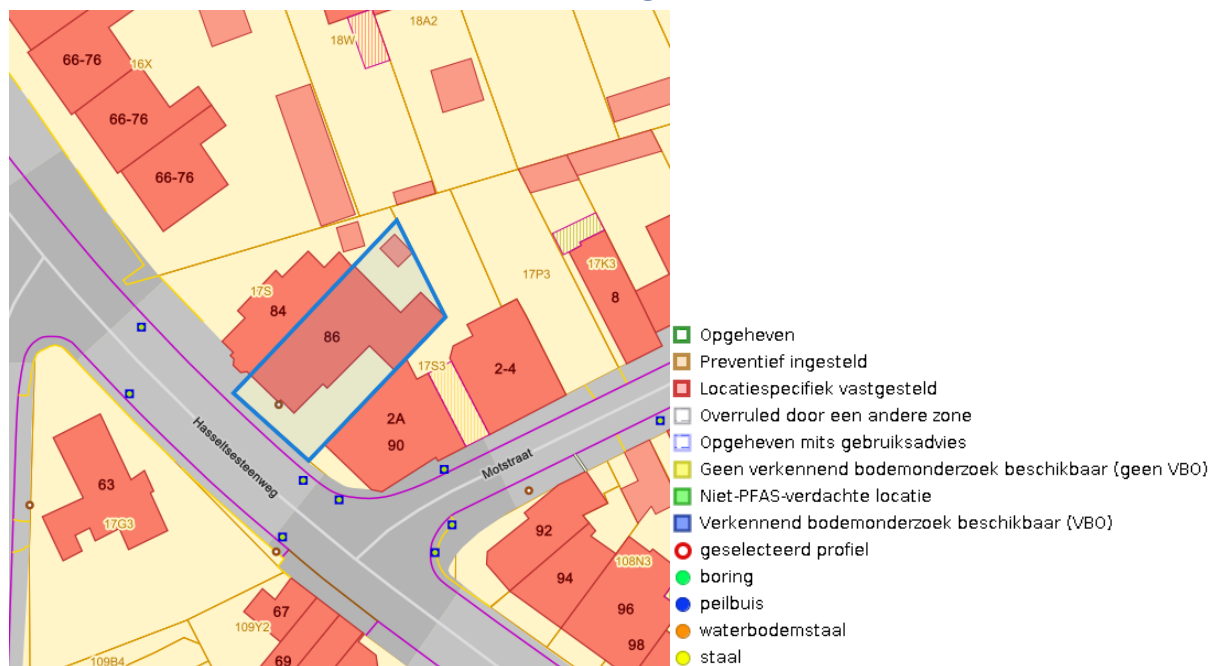
Digitale boswijzer 2009



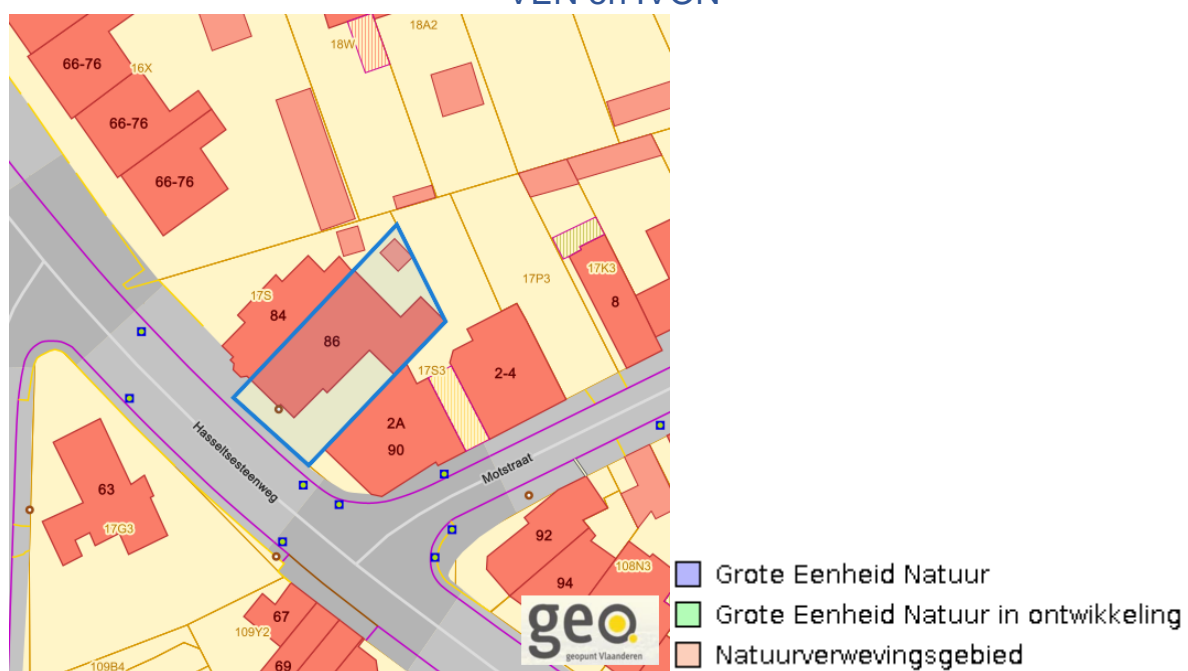
Dossier: 2024-0391/001

Hasseltsesteenweg 86, 3580 Beringen

PFAS



VEN en IVON


www.geopunt.be

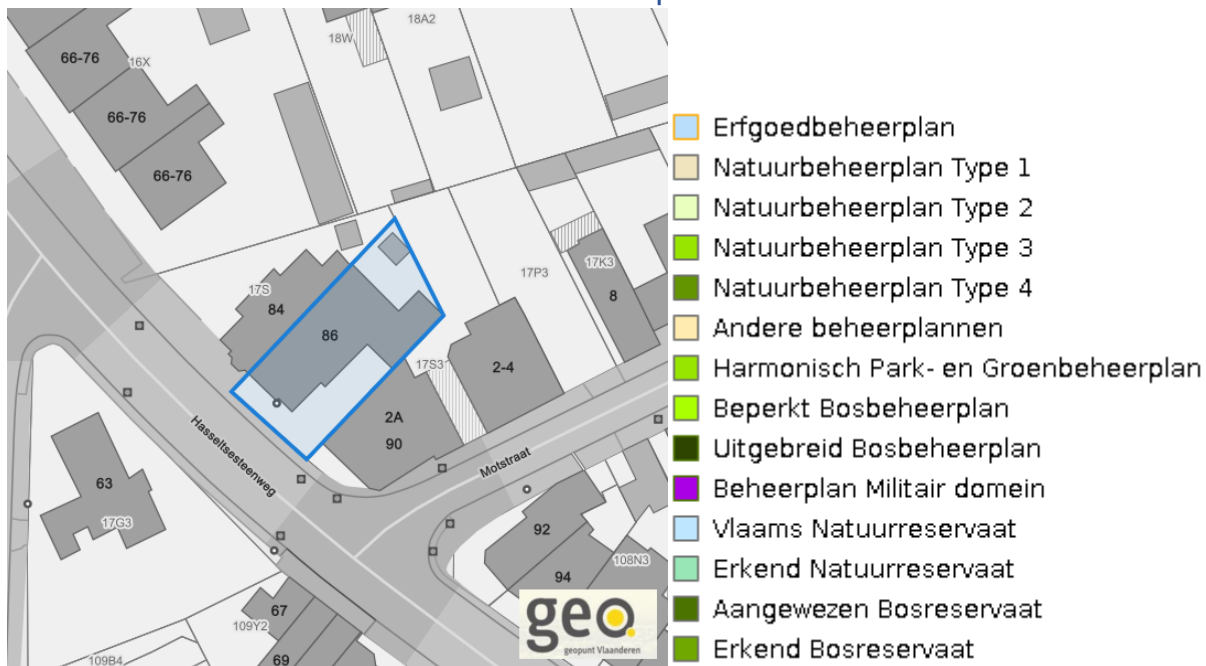
Dossier: 2024-0391/001

Jachtterreinen



www.geopunt.be

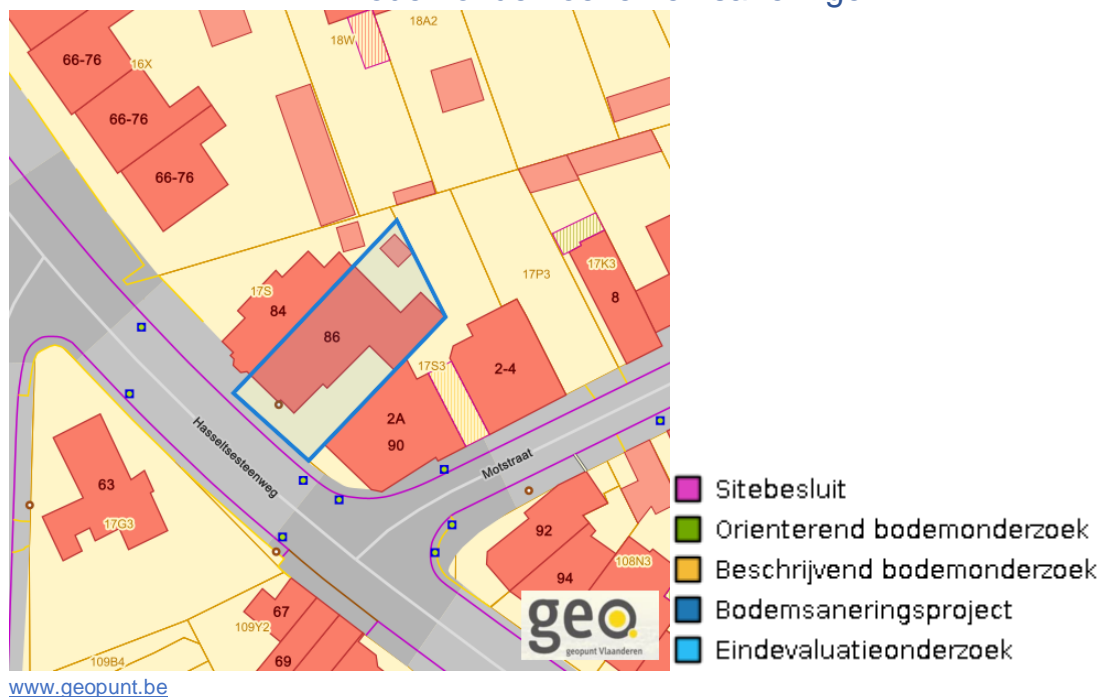
Natuurbeheerplannen



www.geopunt.be

Hasseltsesteenweg 86, 3580 Beringen

Bodemonderzoeken en saneringen



Dossier: 2024-0391/001

Recht van voorkoop

Vlaams voorkooprecht



www.geopunt.be

Recht van voorkoop afbakening



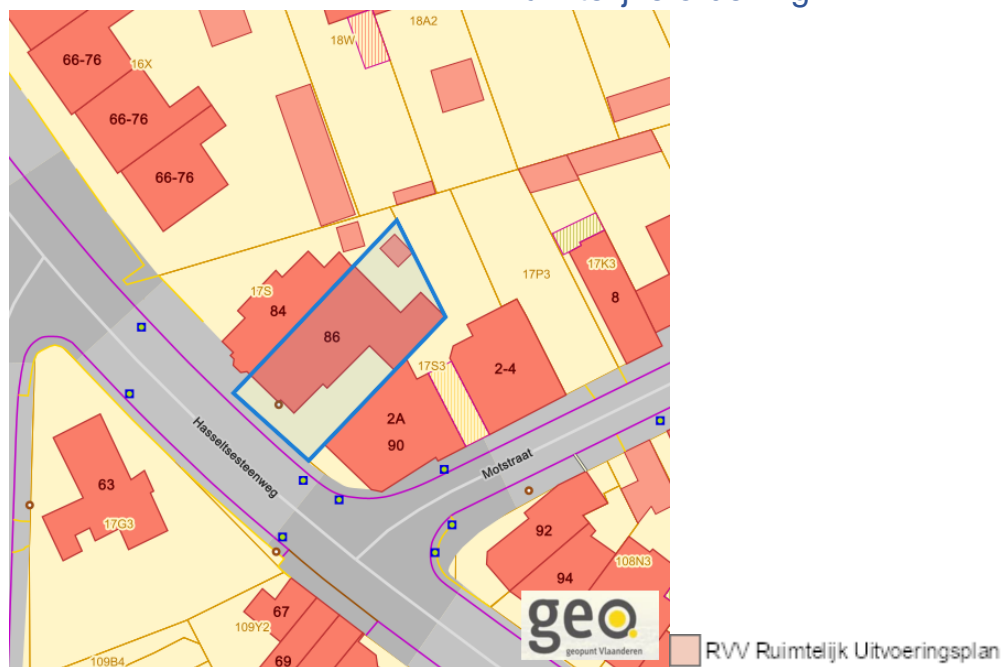
www.geopunt.be

Dossier: 2024-0391/001

Detailkaarten recht van voorkoop

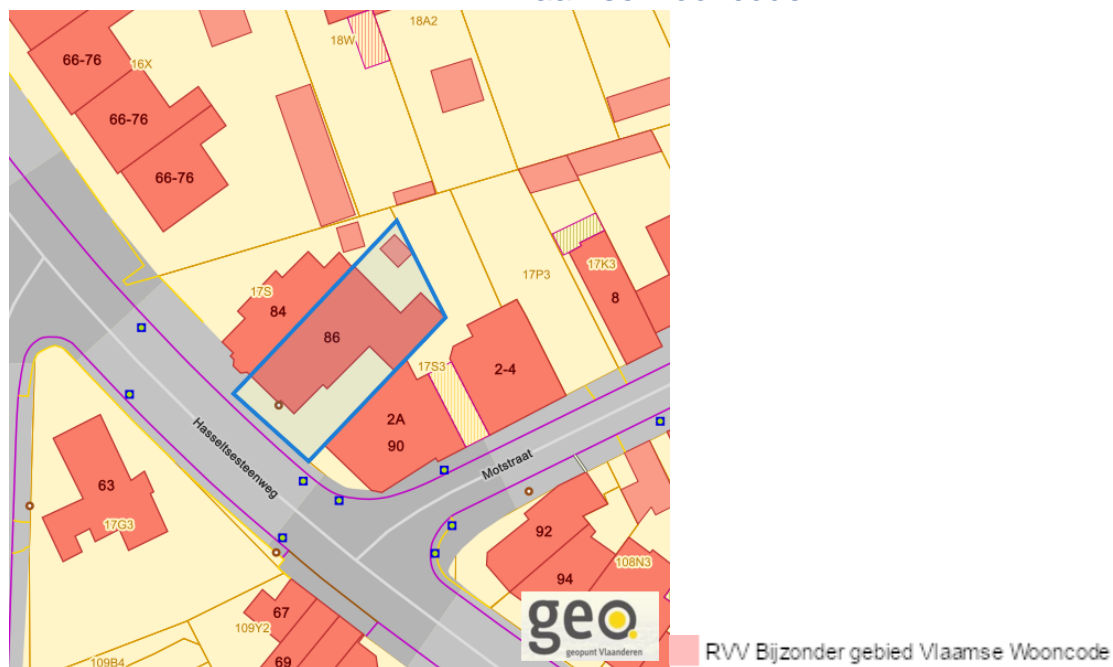
Detailkaarten recht van voorkoop pagina 1

Rvv: Ruimtelijke ordening



www.geopunt.be

Rvv: Vlaamse wooncode



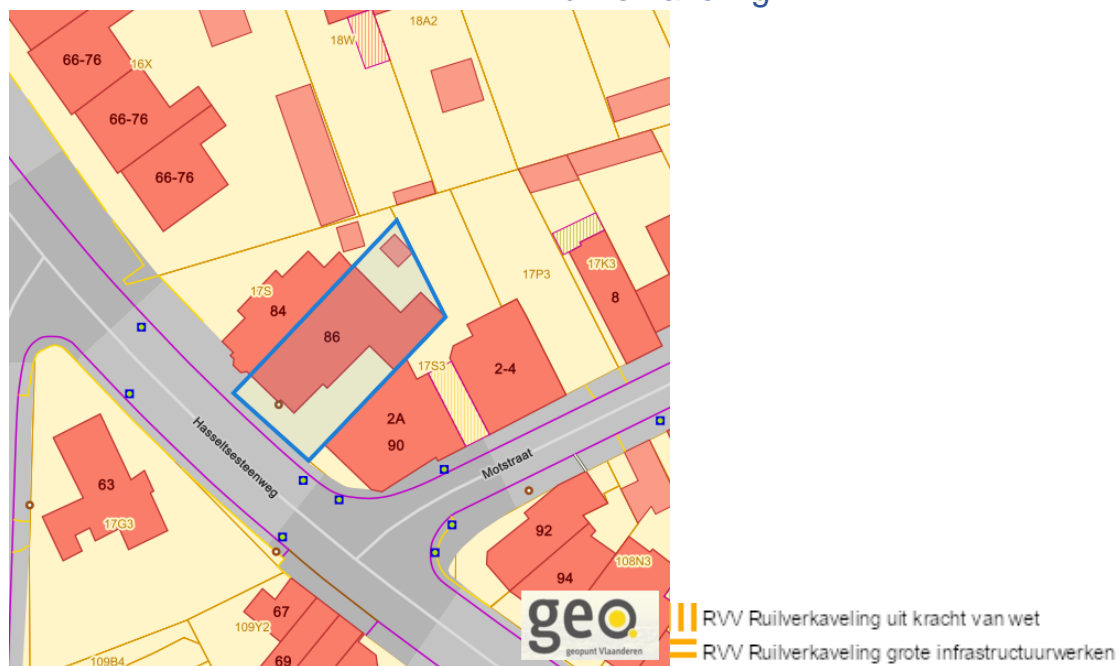
www.geopunt.be

Dossier: 2024-0391/001

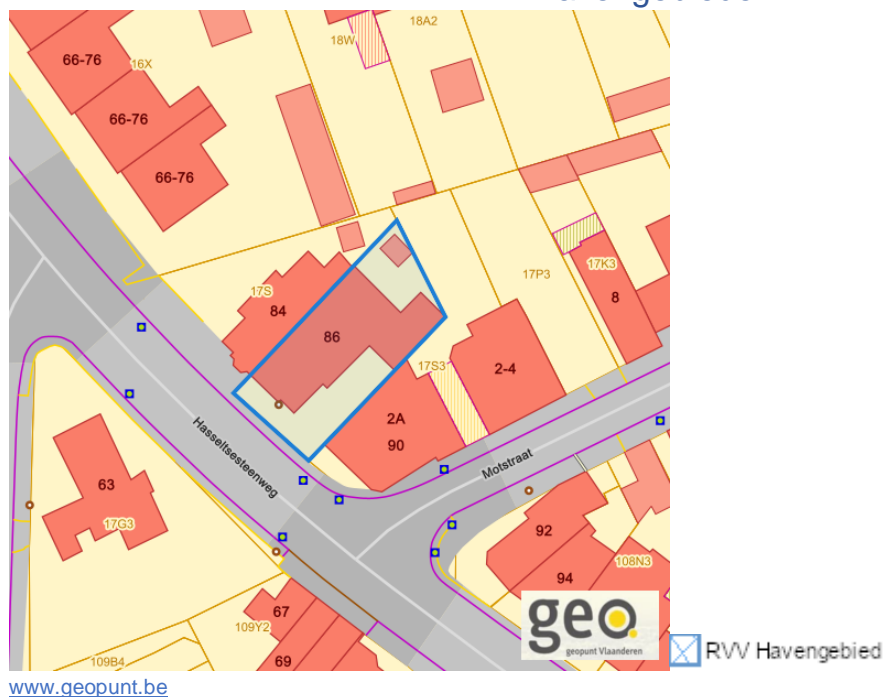
Hasseltsesteenweg 86, 3580 Beringen

Detailkaarten recht van voorkoop pagina 2

Rvv: Ruilverkaveling



Rvv: Havengebieden

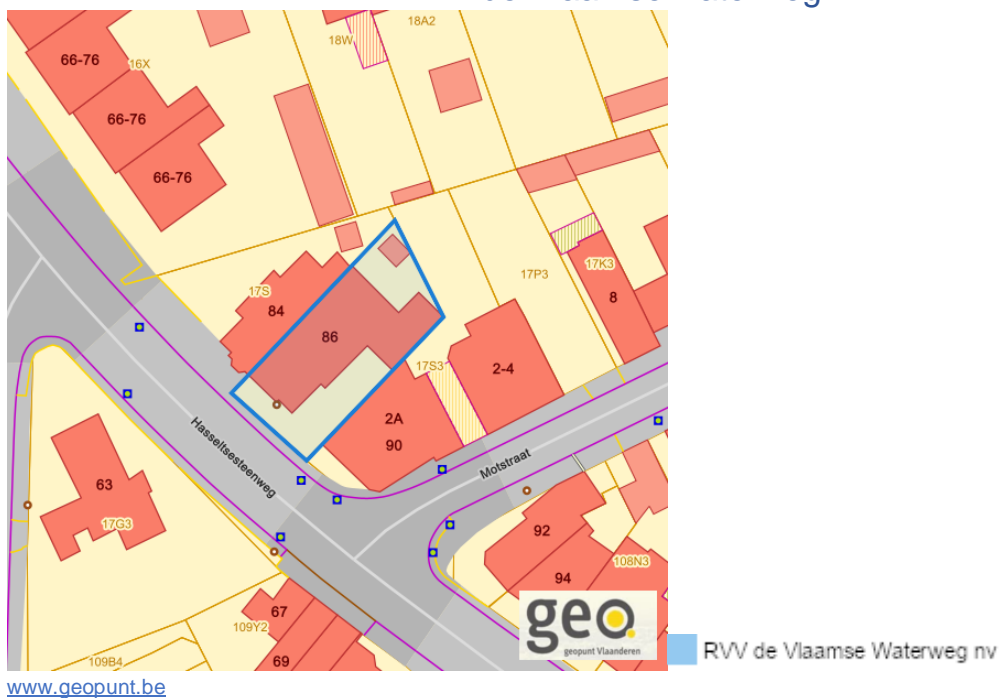


Dossier: 2024-0391/001

Hasseltsesteenweg 86, 3580 Beringen

Detailkaarten recht van voorkoop pagina 3

Rvv: de Vlaamse waterweg



Rvv: Complexe Projecten

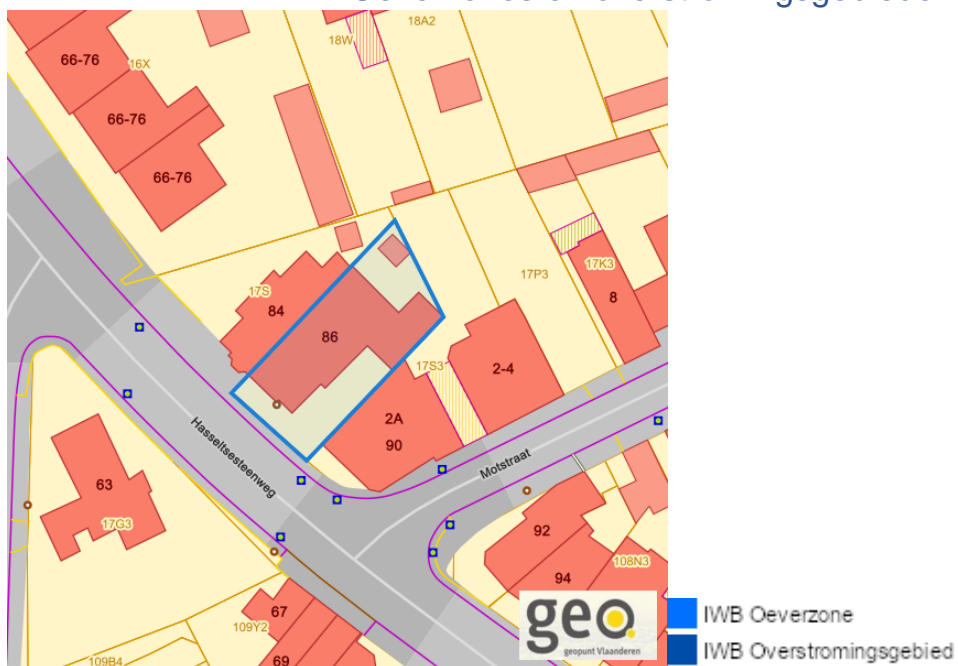


Dossier: 2024-0391/001

Hasseltsesteenweg 86, 3580 Beringen

Detailkaarten recht van voorkoop pagina 4

Rvv: Oeverzones en overstromingsgebieden



Rvv: Natuureservaten



Dossier: 2024-0391/001

Hasseltsesteenweg 86, 3580 Beringen

Detailkaarten recht van voorkoop pagina 5

Rvv: Landinrichtingsplan en inrichtingsnota



Rvv: Natuurinrichtingsprojecten

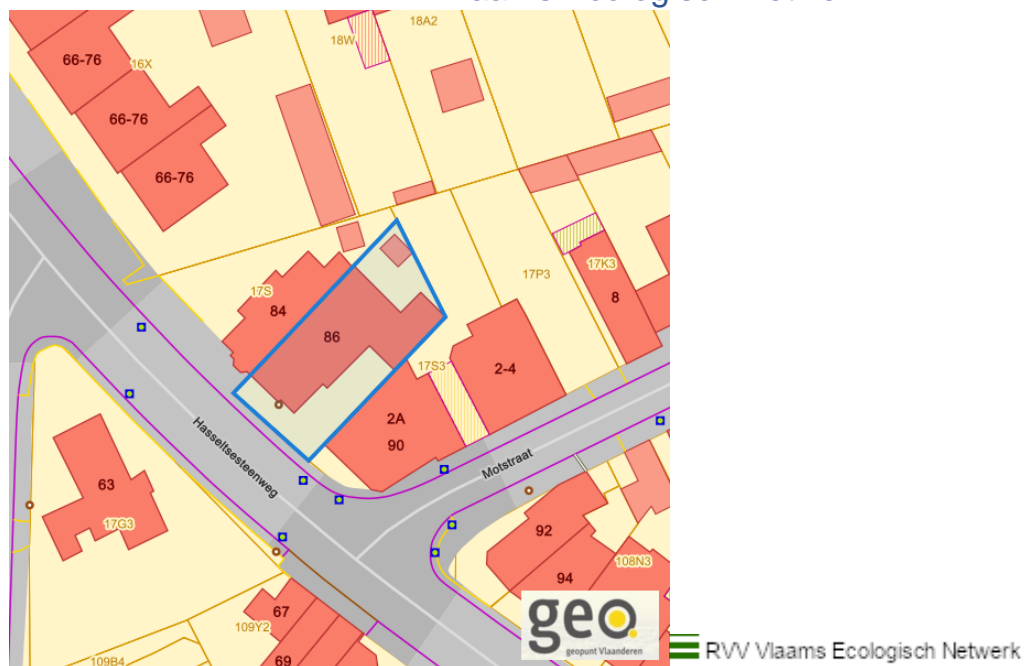


Dossier: 2024-0391/001

Hasseltsesteenweg 86, 3580 Beringen

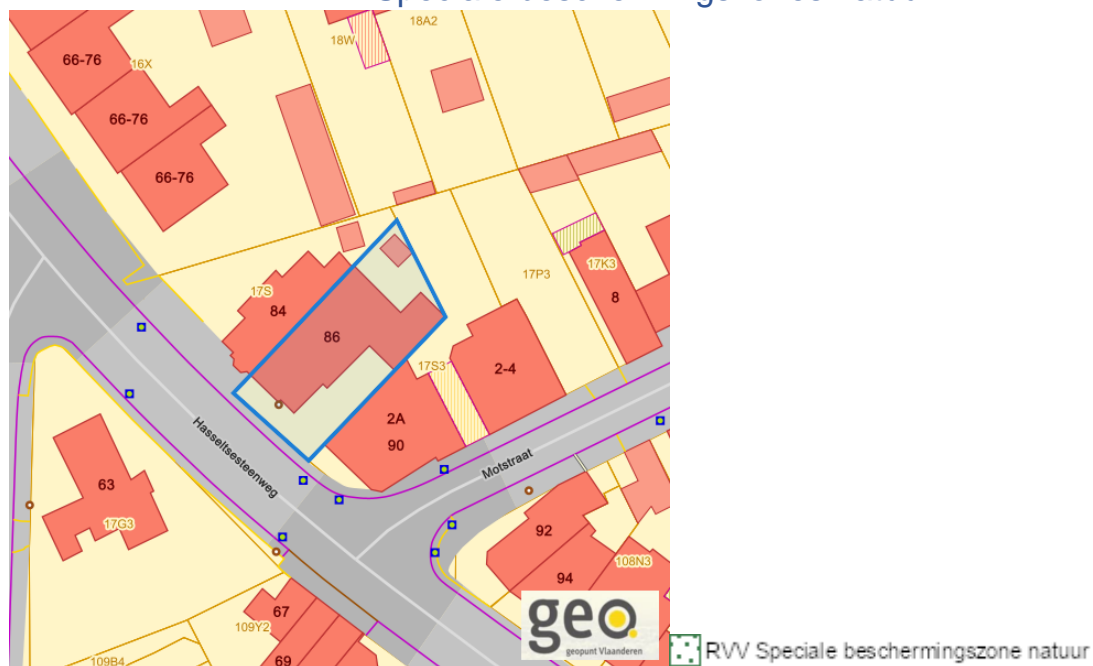
Detailkaarten recht van voorkoop pagina 6

Rvv: Vlaams Ecologisch Network



www.geopunt.be

Rvv: Speciale beschermingszones natuur



www.geopunt.be

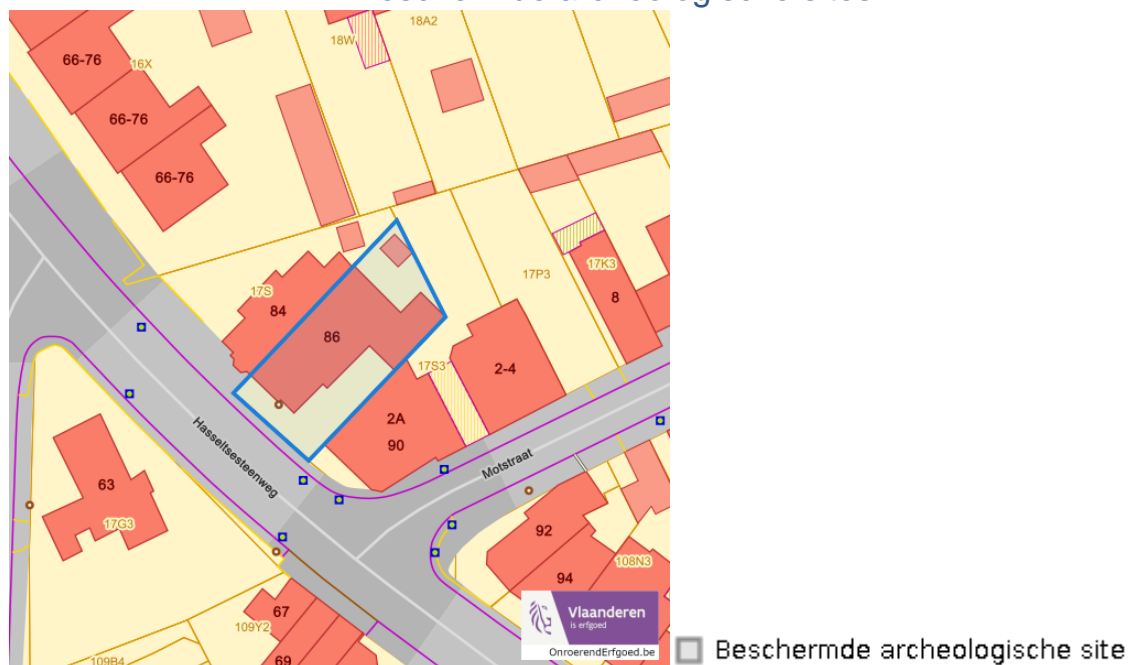
Dossier: 2024-0391/001

Beschermd onroerend erfgoed



Detailkaarten beschermd onroerend erfgoed

Detailkaarten beschermd onroerend erfgoed pagina 1

Beschermde archeologische sites**Beschermde cultuurhistorische landschappen**

Dossier: 2024-0391/001

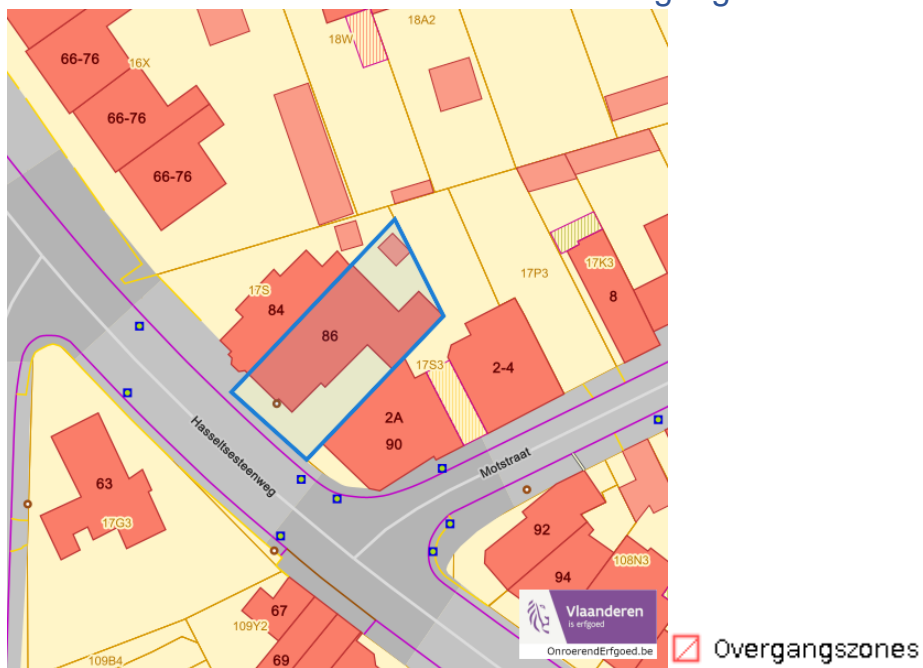
Hasseltsesteenweg 86, 3580 Beringen

Detailkaarten beschermd onroerend erfgoed pagina 2

Beschermd monumenten



Beschermd overgangszones

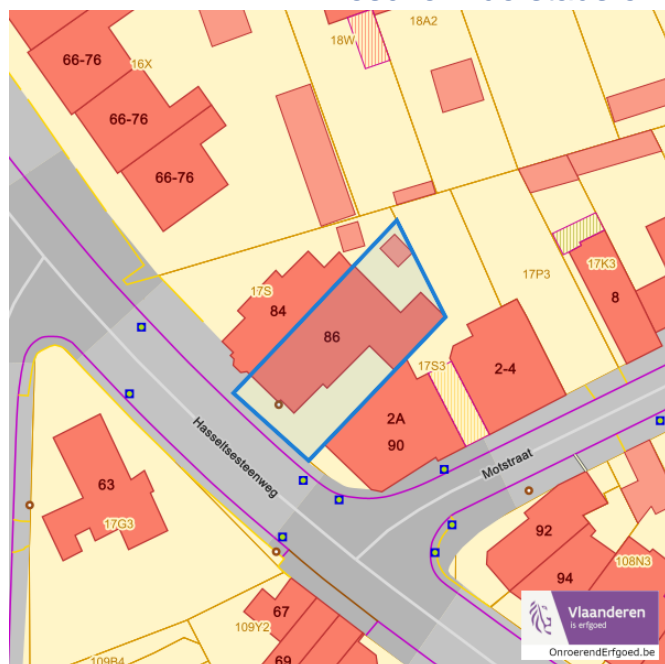


Dossier: 2024-0391/001

Hasseltsesteenweg 86, 3580 Beringen

Detailkaarten beschermd onroerend erfgoed pagina 3

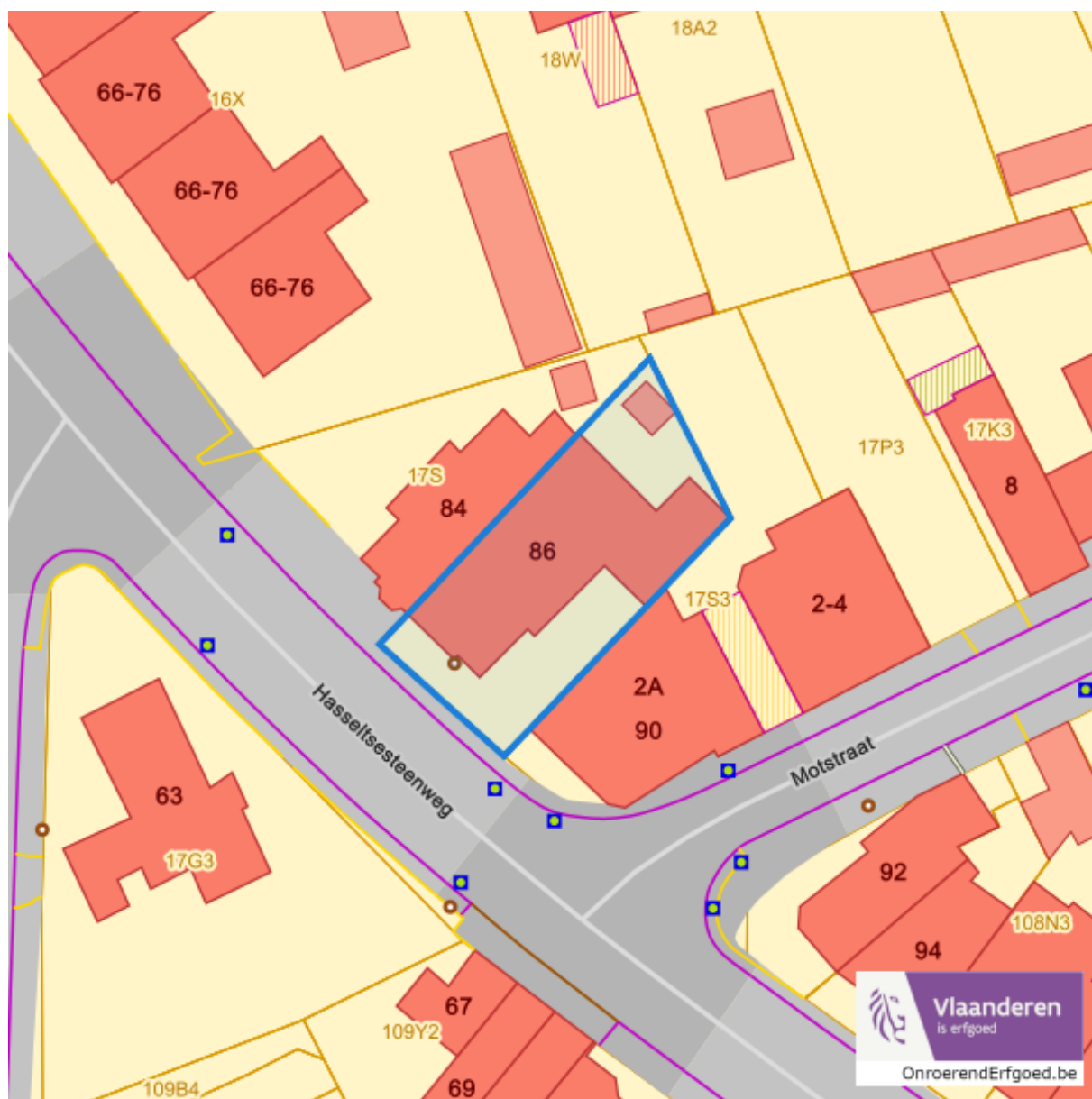
Beschermd stads en dorpsgezichten



■ Beschermd stads- en dorpsgezicht

Dossier: 2024-0391/001

Vastgestelde inventarissen

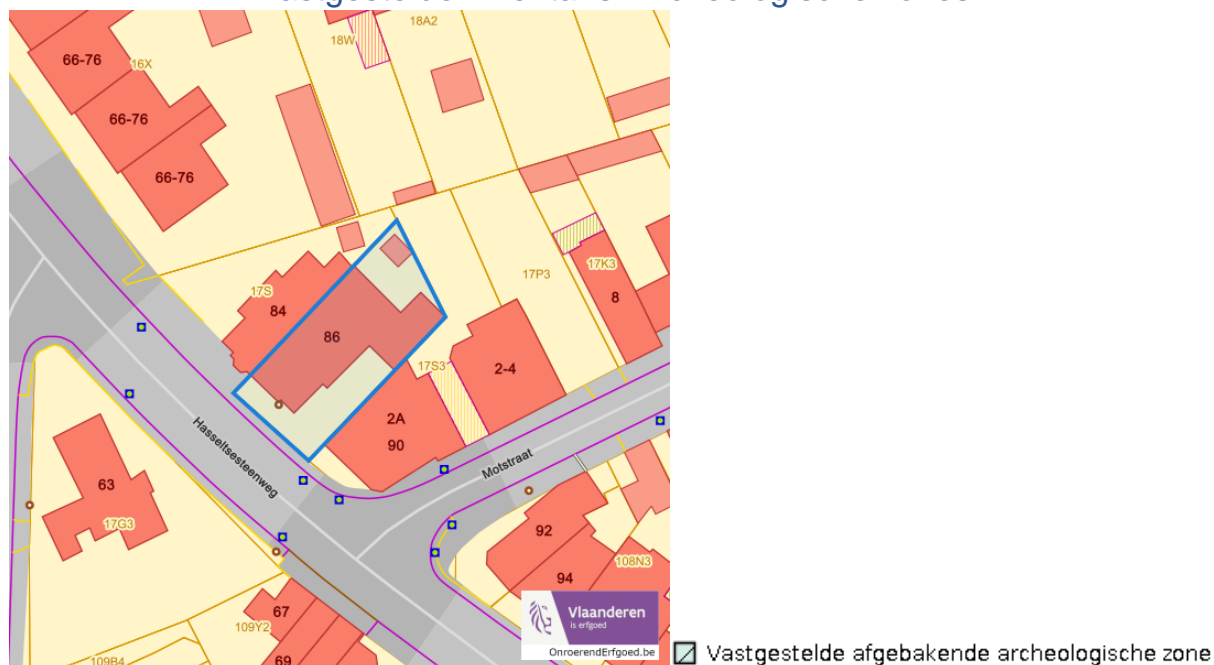


Dossier: 2024-0391/001

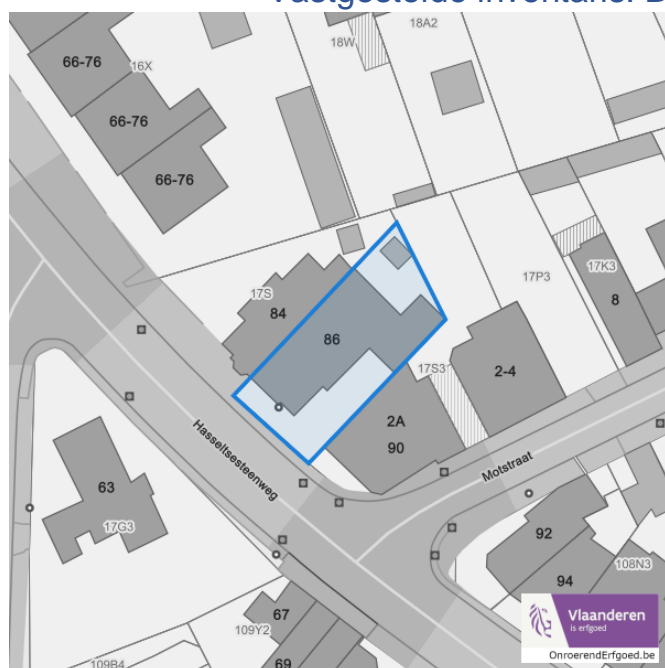
Detailkaarten vastgestelde inventarissen


Detailkaarten vastgestelde inventaris pagina 1

Vastgestelde inventaris: Archeologische zones



Vastgestelde inventaris: Bouwkundig erfgoed



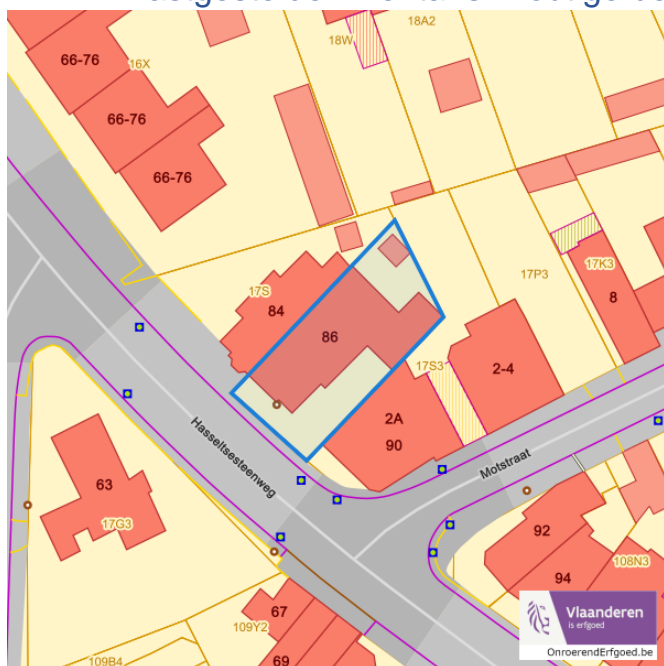
 Item uit de vastgestelde inventaris bouwkundig erfgoed

Dossier: 2024-0391/001

Hasseltsesteenweg 86, 3580 Beringen

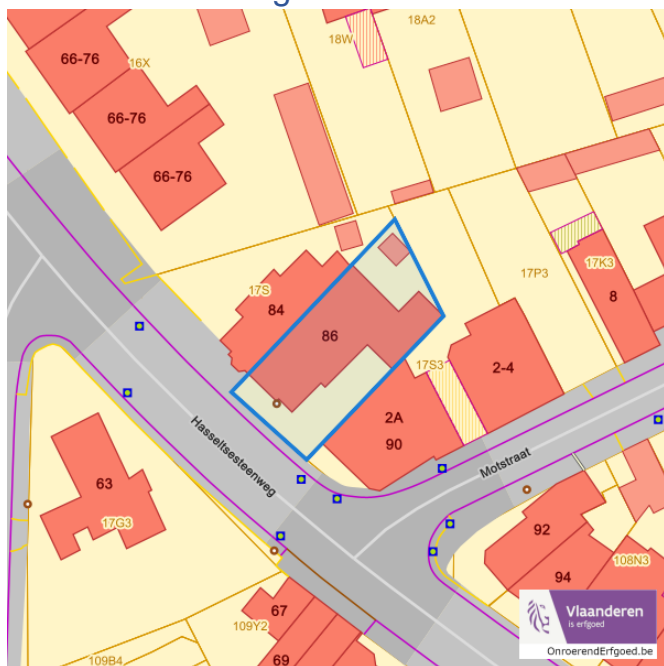
Detailkaarten vastgestelde inventaris pagina 2

Vastgestelde inventaris: Houtige beplanting met erfgoedwaarde



■ Vastgestelde inventaris houtig erfgoed

Vastgestelde inventaris: Historische tuinen en parken



■ Vastgestelde inventaris park en tuin

Dossier: 2024-0391/001

Hasseltsesteenweg 86, 3580 Beringen

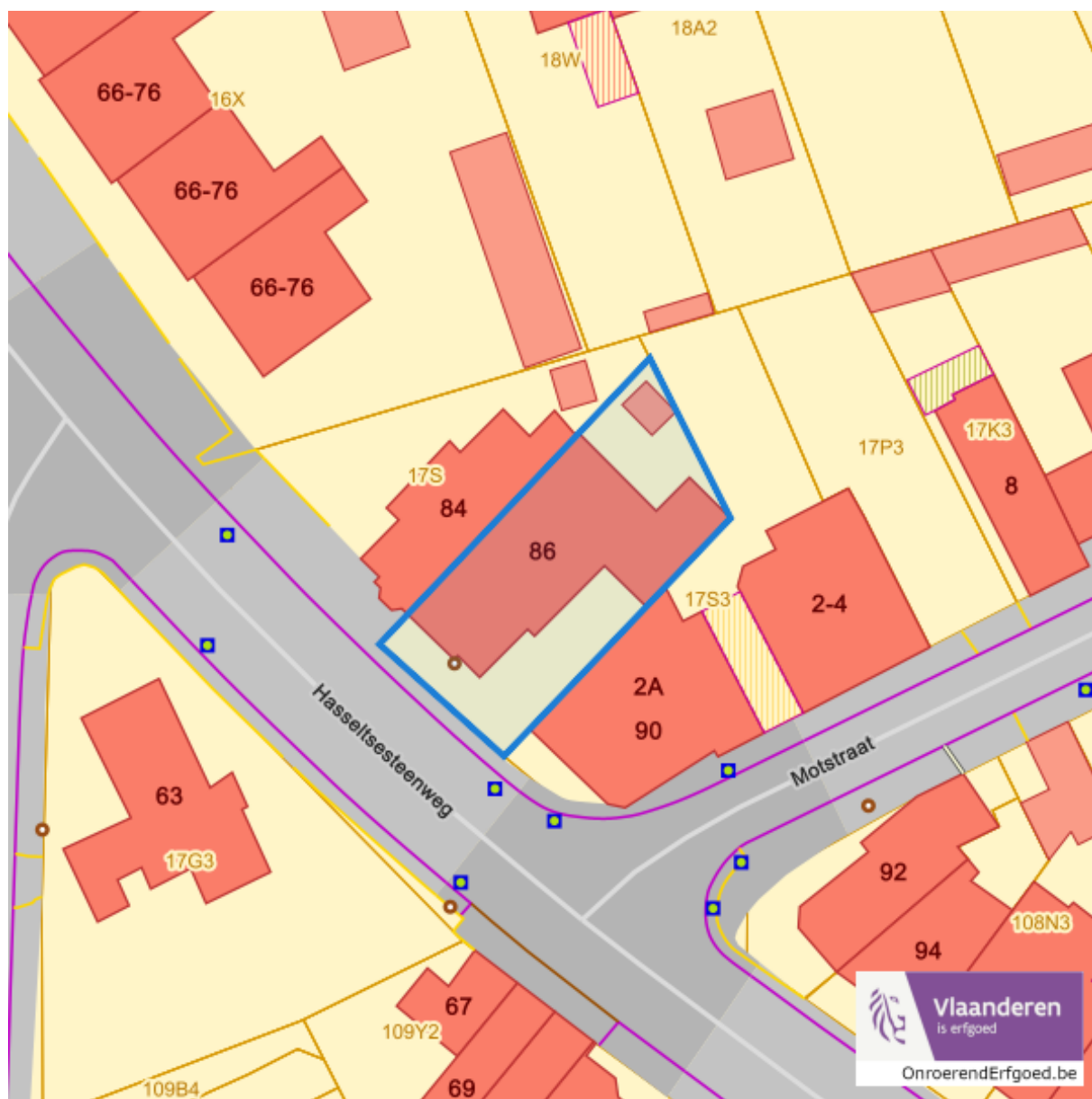
Detailkaarten vastgestelde inventaris pagina 3

Vastgestelde inventaris: Relicten landschapsatlas



Dossier: 2024-0391/001

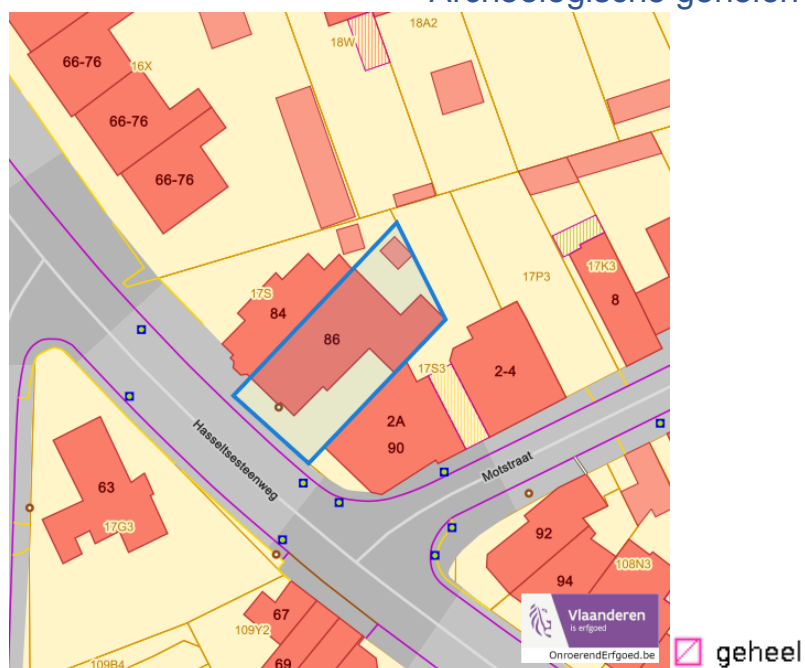
Wetenschappelijke inventarissen



Dossier: 2024-0391/001

Detailkaarten wetenschappelijke inventarissen

Detailkaarten wetenschappelijke inventarissen pagina 1

Bouwkundige elementen**Archeologische gehelen**

Dossier: 2024-0391/001

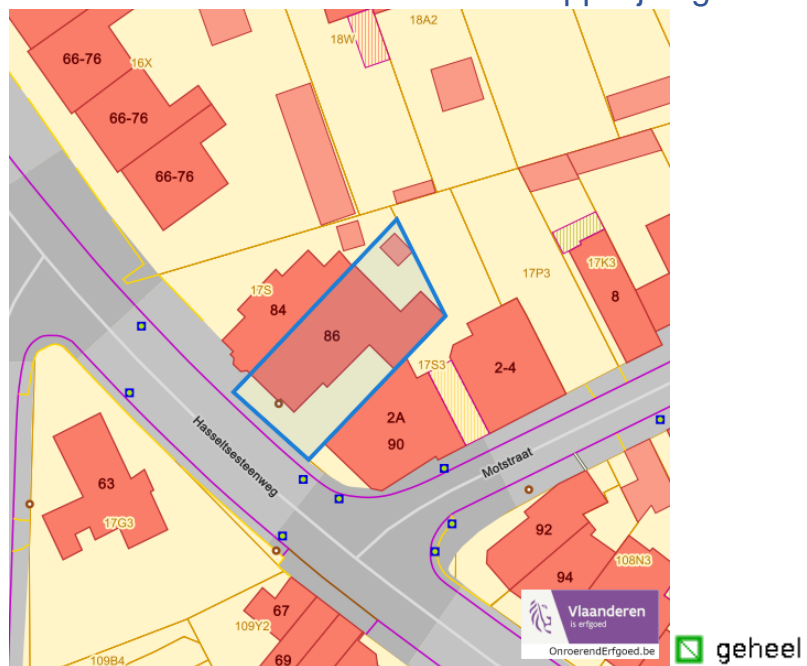
Hasseltsesteenweg 86, 3580 Beringen

Detailkaarten wetenschappelijke inventarissen pagina 2

Landschappelijke elementen

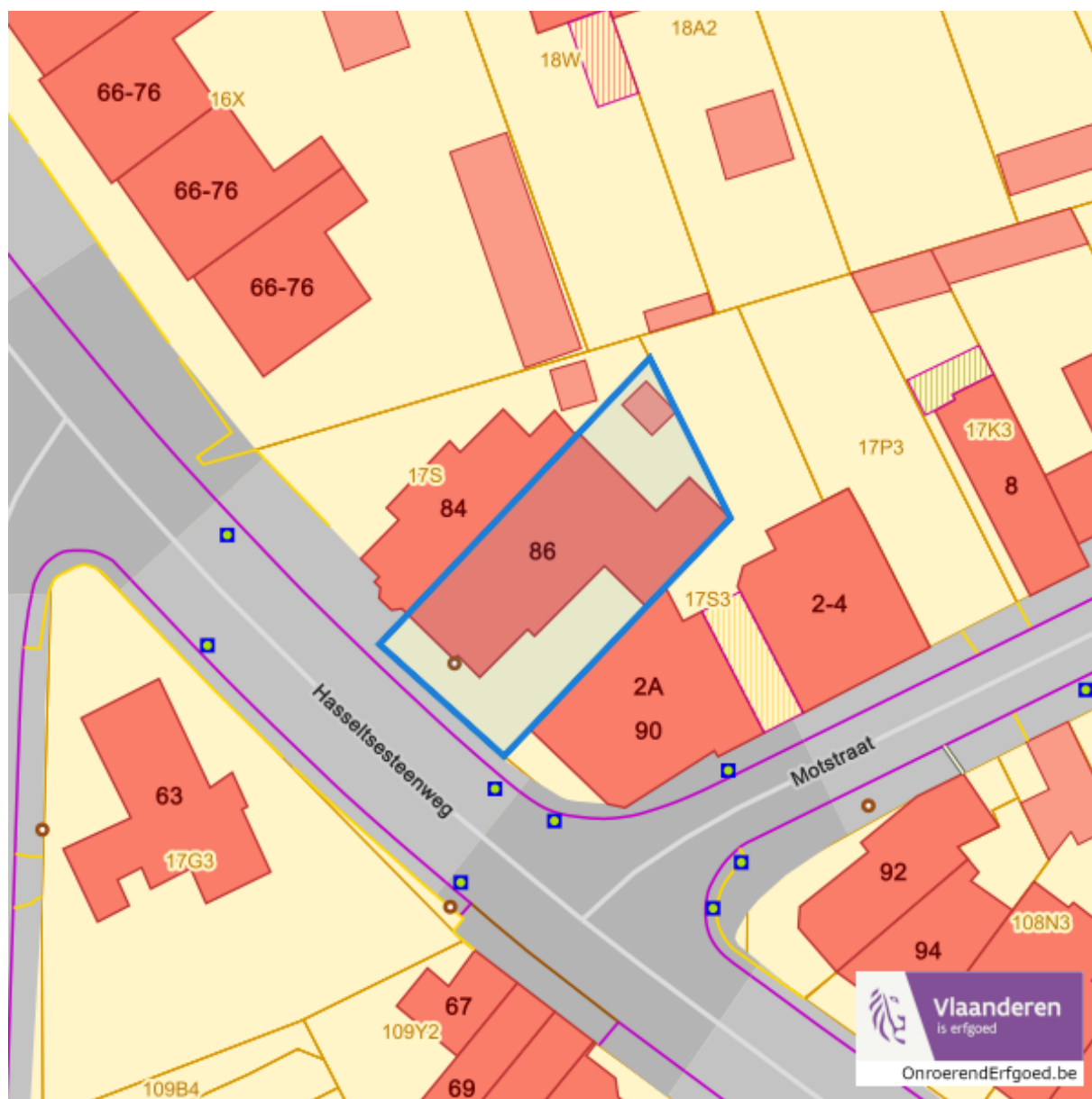


Landschappelijke gehelen



Dossier: 2024-0391/001

Unesco werelderfgoed

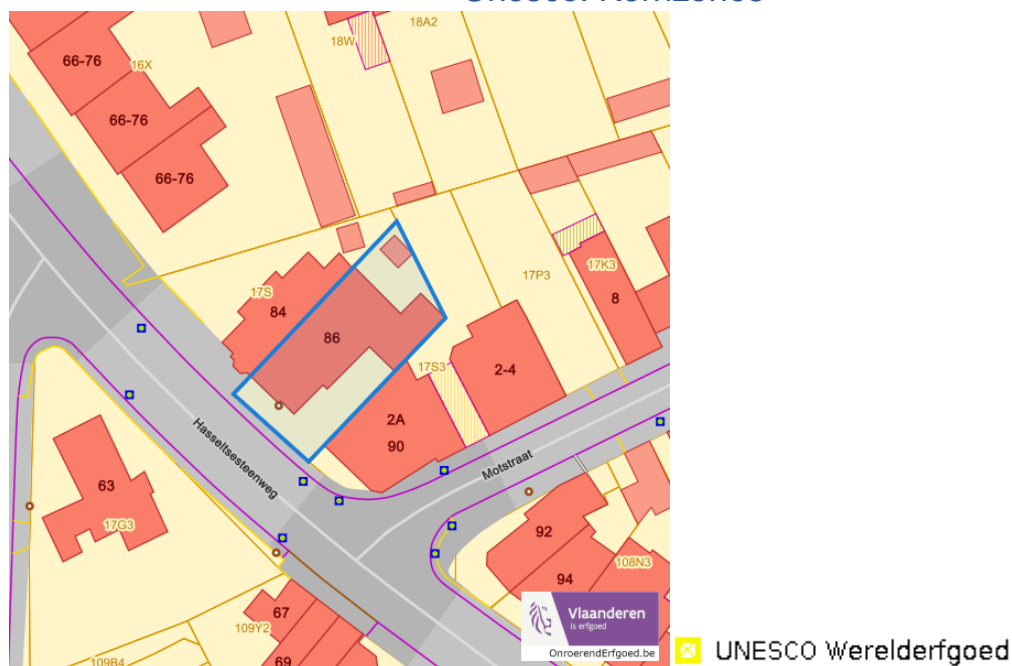


Detailkaarten Unesco werelderfgoed

Unesco: Bufferzones



Unesco: Kernzones



Historische kaarten

Atlas der Buurtwegen (ca 1840)



www.geopunt.be

Dossier: 2024-0391/001

Document: DC à la carte - VLANED - DC
Kaarten: 21/10/2024 - 89hxtbyu7w7hacjdm7mdhrw4tolm89q1891b92pq

Wonen

Woningkwaliteit



Conformiteitsattest gemeente beperkte duurtijd



Hasseltsesteenweg 86, 3580 Beringen

Conformiteitsattest gemeente verplicht



www.geopunt.be

Dossier: 2024-0391/001