

Heidberg 24 B, 4700 Eupen
Heidberg 24 B+, 4700 Eupen
Hoehberg, 4700 Eupen

DC à la carte



Heidberg 24 B, 4700 Eupen

63023C0155/00G000

Heidberg 24 B+, 4700 Eupen

63023C0154/00L000

Hoehberg, 4700 Eupen

63023C0154/00T000

Lieu

Environs

Cadastre

Plan régional

Amenagement du territoire

Sol et sous-sol

Eau

Nature

Droit de préemption

Patrimoine immobilier

Cartes historiques

Autres cartes

Dossier: 00-01-5011/001

Heidberg 24 B, 4700 Eupen
Heidberg 24 B+, 4700 Eupen
Hoehberg, 4700 Eupen

Lieu

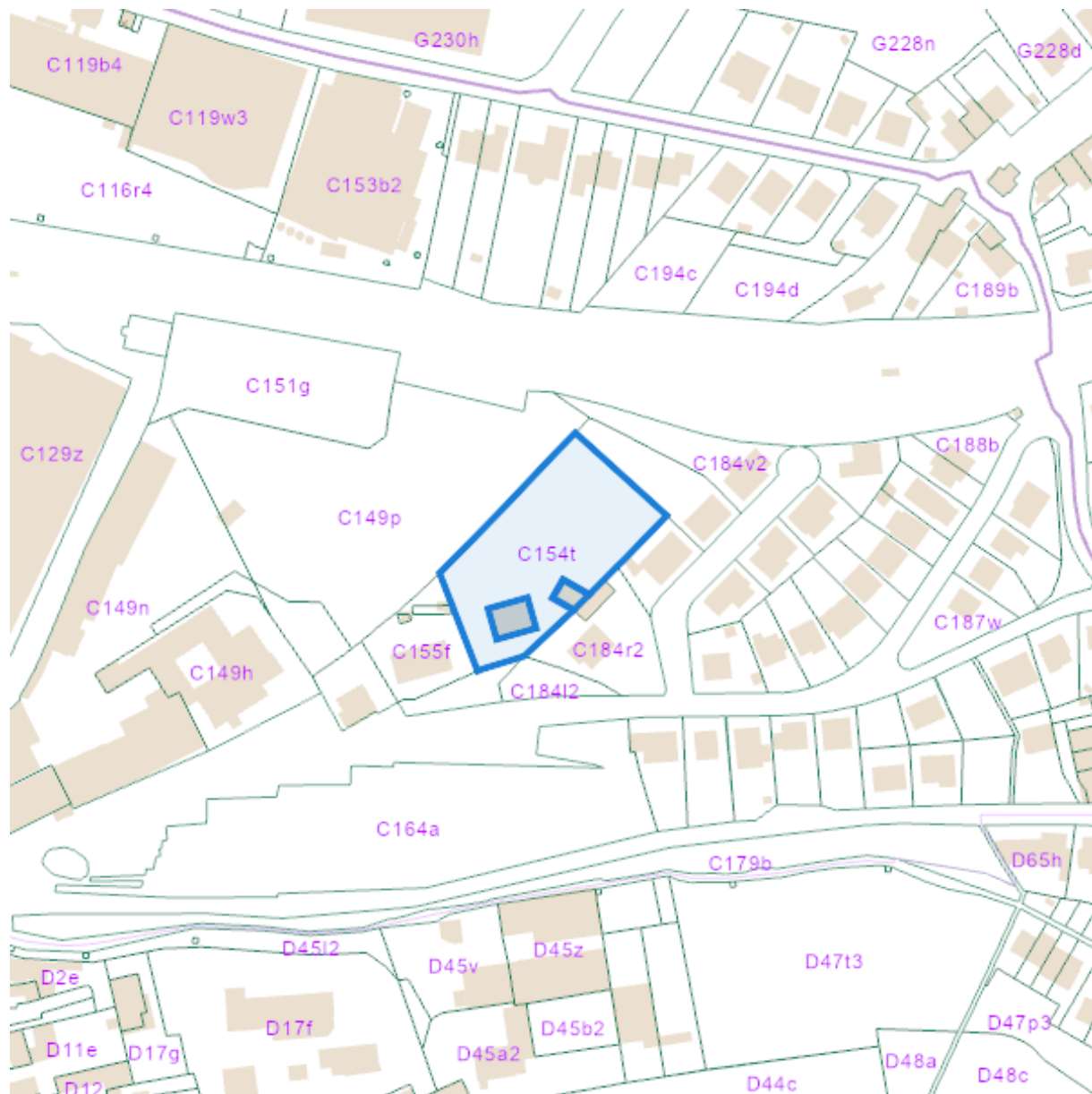


Dossier: 00-01-5011/001

Document: DC à la carte - WALFRA - DC
Cartes: 05/04/2024 - 7ys0xqpsu9930w6oght3meuh7gm19jmvpemfad6j

Heidberg 24 B, 4700 Eupen
Heidberg 24 B+, 4700 Eupen
Hoehberg, 4700 Eupen

Environs



Dossier: 00-01-5011/001

Heidberg 24 B, 4700 Eupen
Heidberg 24 B+, 4700 Eupen
Hoehberg, 4700 Eupen

Cadastre

Situation la plus récente



eservices.minfin.fgov.be

Dossier: 00-01-5011/001

Heidberg 24 B, 4700 Eupen
Heidberg 24 B+, 4700 Eupen
Hoehberg, 4700 Eupen

Situation fiscale



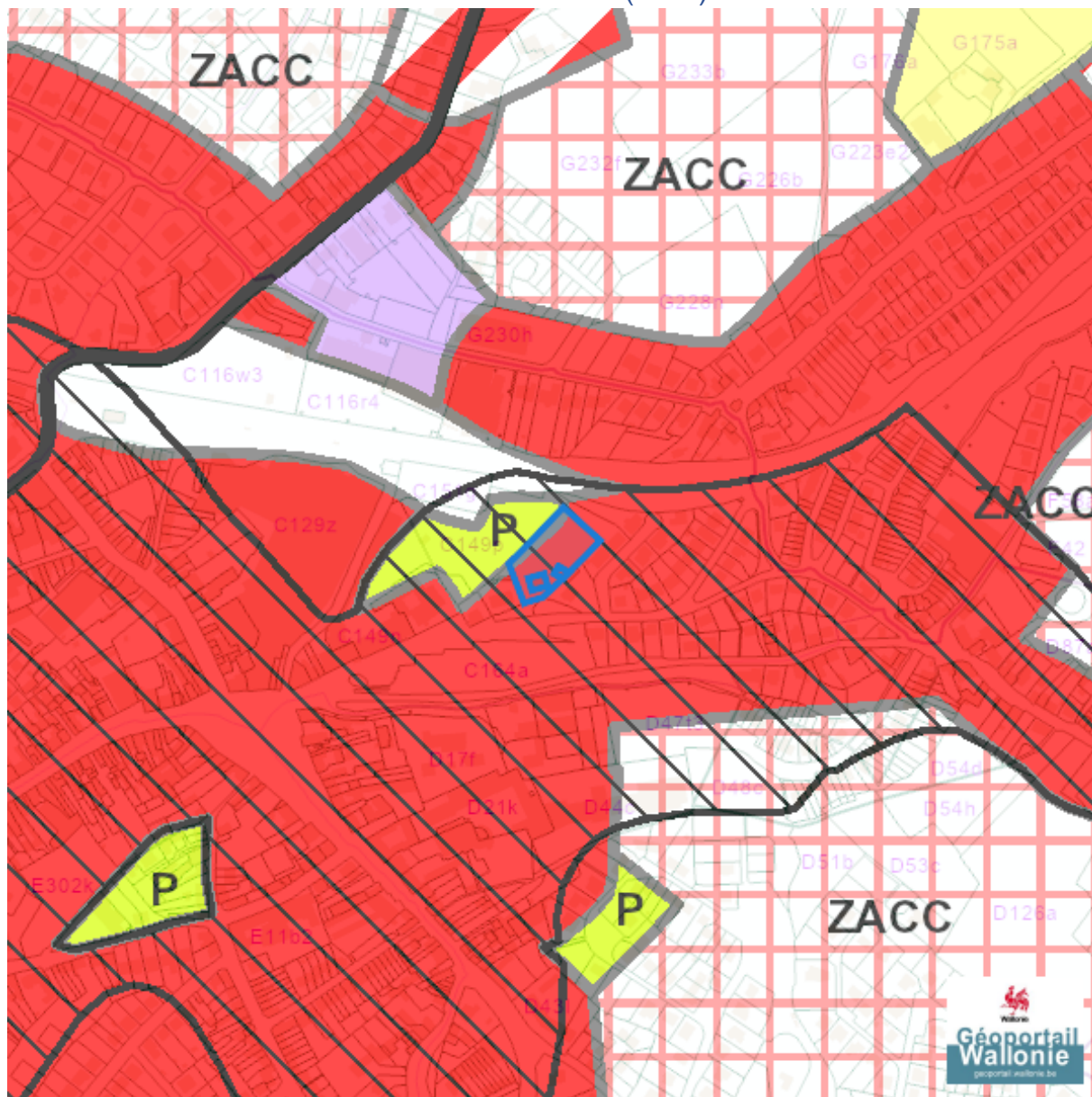
eservices.minfin.fgov.be

Dossier: 00-01-5011/001

Heidberg 24 B, 4700 Eupen
Heidberg 24 B+, 4700 Eupen
Hoehberg, 4700 Eupen

Plan régional






























Plan de secteur (PDS)



Dossier: 00-01-5011/001

Document: DC à la carte - WALFRA - DC
Cartes: 05/04/2024 - 7ys0xqpsu9930w6oght3meuh7gm19jmvpmfad6j

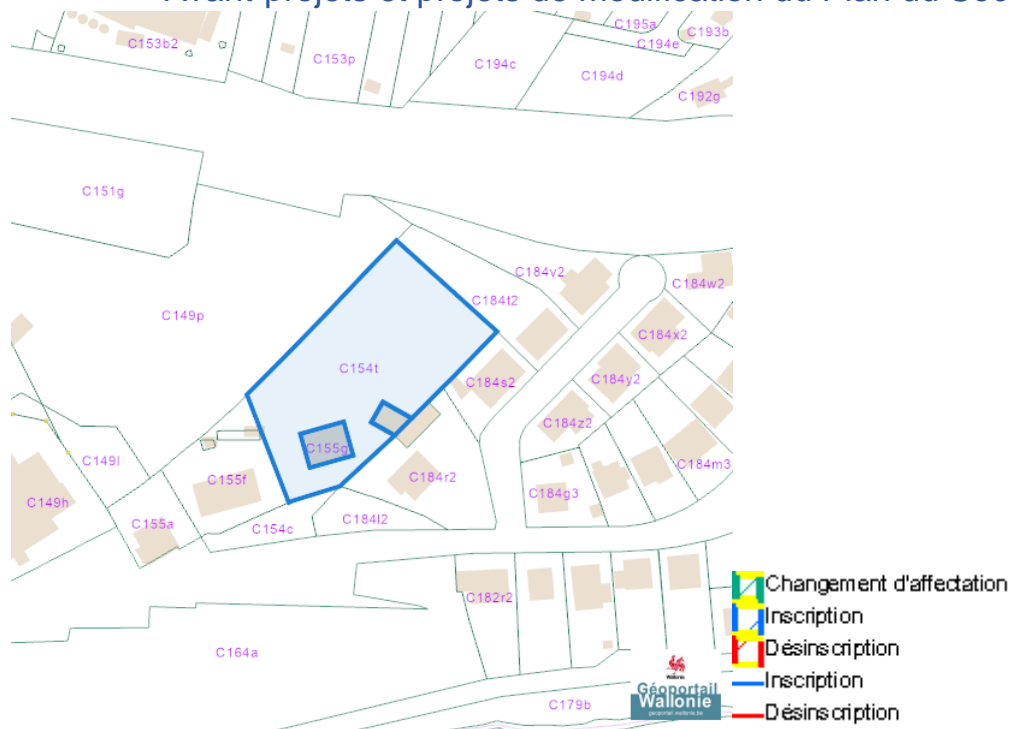
Heidberg 24 B, 4700 Eupen
Heidberg 24 B+, 4700 Eupen
Hoehberg, 4700 Eupen

-  Habitat
-  Habitat à caractère rural
-  Habitat vert
-  Services publics et équipements communautaires
-  Centre d'enfouissement technique
-  Centre d'enfouissement technique désaffecté
-  Loisirs
-  Servitude particulière
-  Activité économique mixte
-  Activité économique industrielle
-  Activité économique spécifique Agro-Economique
-  Activité économique spécifique Grande Distribution
-  Activité économique spécifique Risque majeur
-  Dépendances d'extraction
-  Extraction à destination agricole
-  Extraction à destination forestière
-  Extraction à destination espaces verts
-  Extraction à destination zone naturelle
-  Aménagement communal concerté
-  Aménagement communal concerté à caractère économique
-  Enjeu communal
-  Enjeu régional
-  Agricole
-  Forestière
-  Espaces verts
-  Naturelle
-  Parc
-  Eau
-  Non affectée ("zone blanche")

Dossier: 00-01-5011/001

Heidberg 24 B, 4700 Eupen
Heidberg 24 B+, 4700 Eupen
Hoehberg, 4700 Eupen

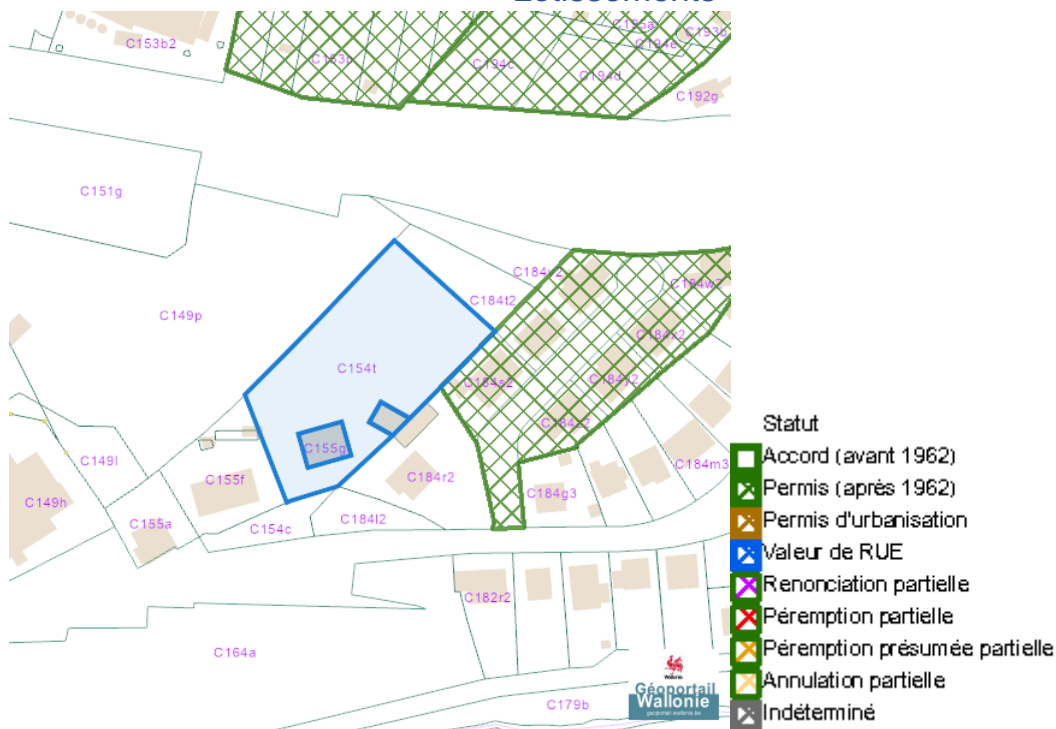
Avant-projets et projets de modification du Plan du Secteur



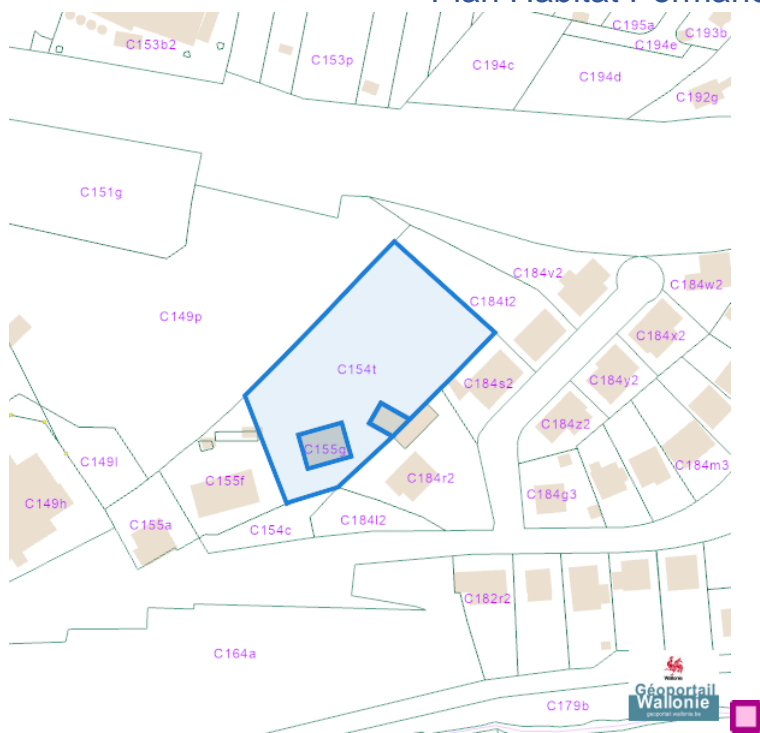
Heidberg 24 B, 4700 Eupen
 Heidberg 24 B+, 4700 Eupen
 Hoehberg, 4700 Eupen

Aménagement du territoire

Lotissements



Plan Habitat Permanent



Dossier: 00-01-5011/001

Heidberg 24 B, 4700 Eupen
Heidberg 24 B+, 4700 Eupen
Hoehberg, 4700 Eupen

Dossier: 00-01-5011/001

Heidberg 24 B, 4700 Eupen
 Heidberg 24 B+, 4700 Eupen
 Hoehberg, 4700 Eupen

Schéma d'Orientation Local (SOL)

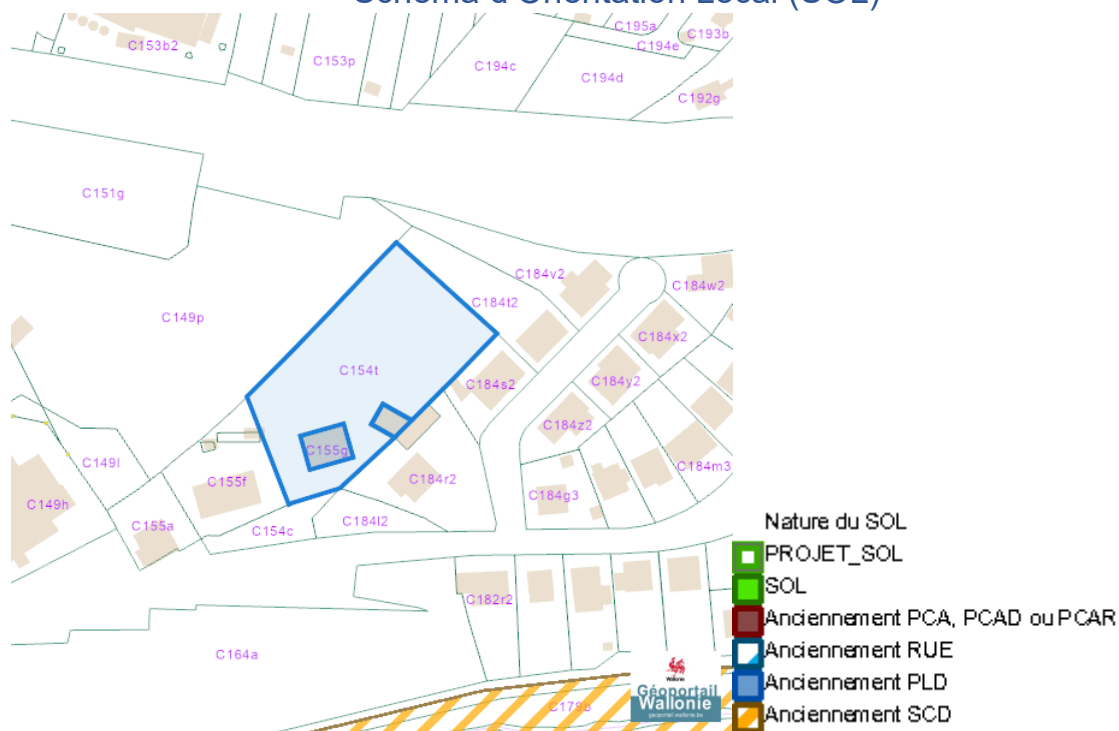
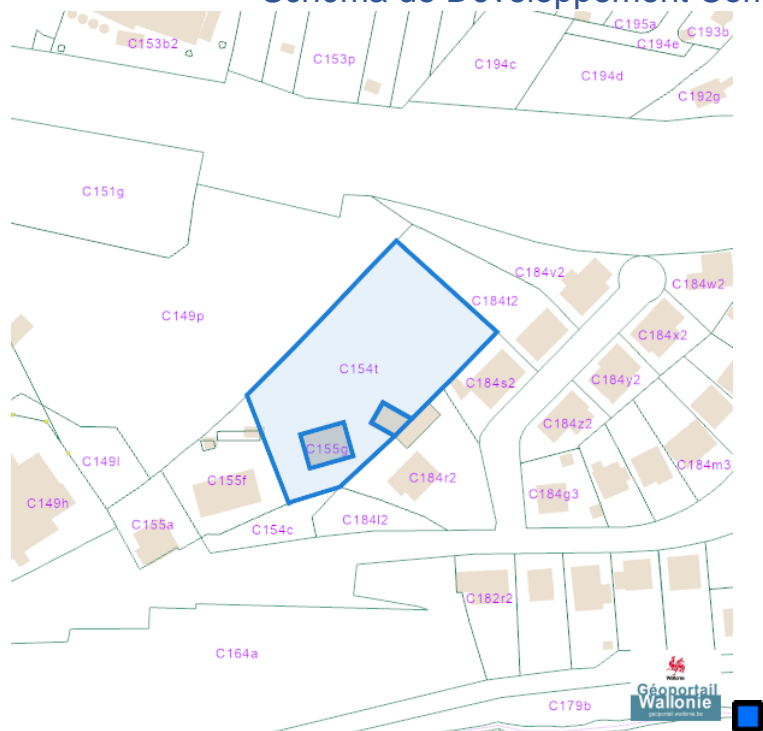
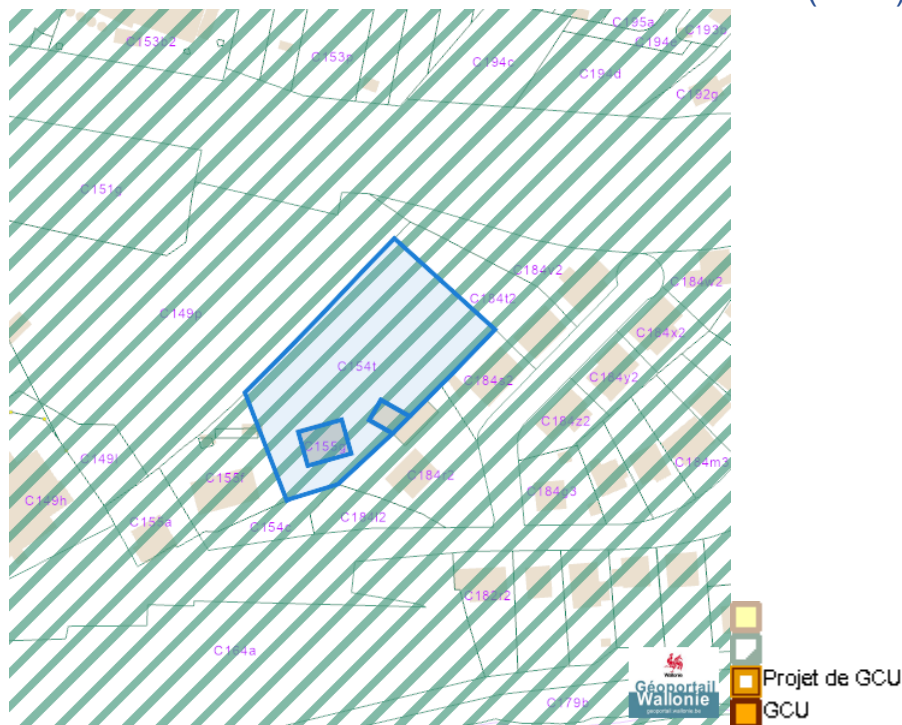


Schéma de Développement Communal (SDC)

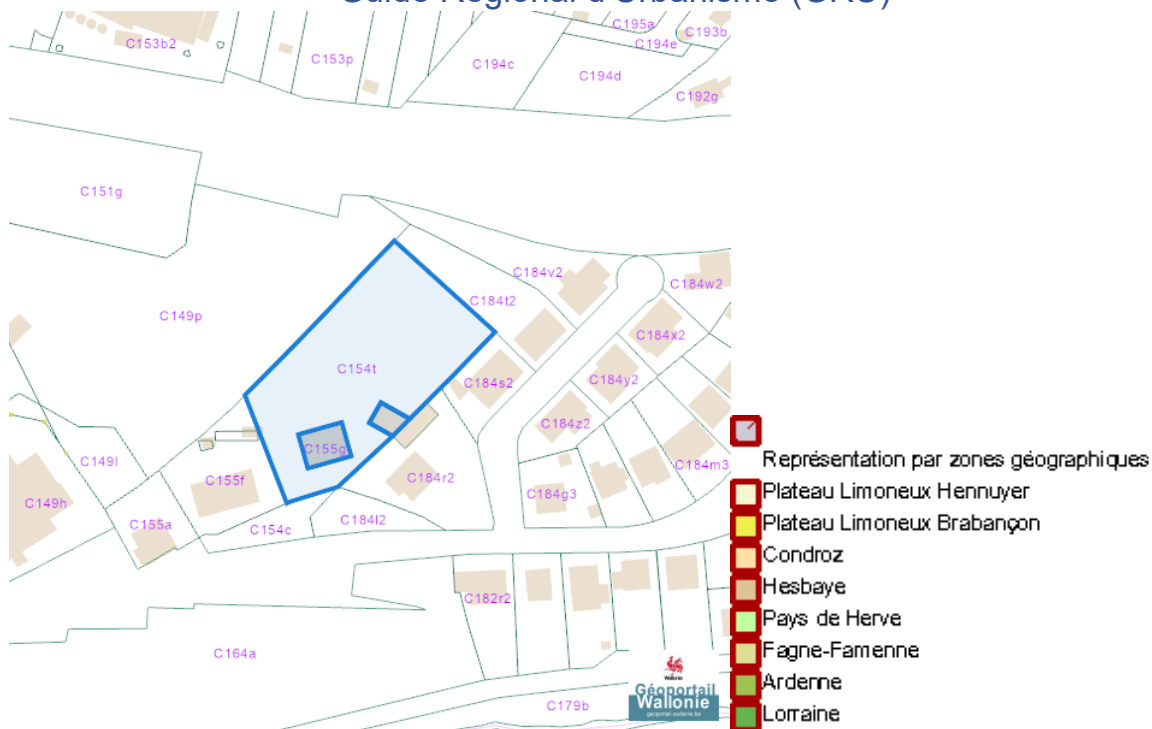


Heidberg 24 B, 4700 Eupen
 Heidberg 24 B+, 4700 Eupen
 Hoehberg, 4700 Eupen

Guide Communal d'Urbanisme (GCU)

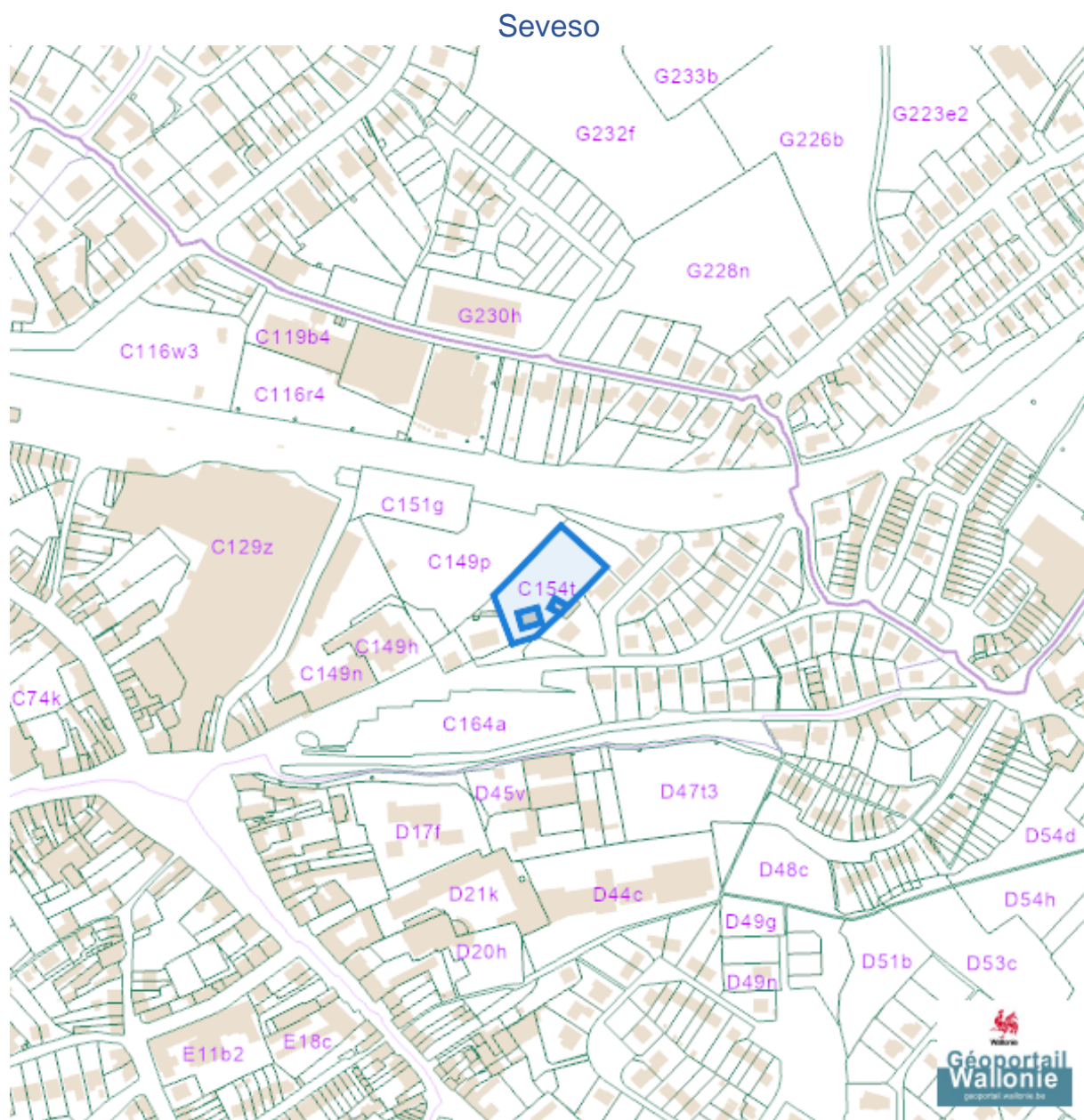









Guide Régional d'Urbanisme (GRU)



Dossier: 00-01-5011/001

Heidberg 24 B, 4700 Eupen
 Heidberg 24 B+, 4700 Eupen
 Hoehberg, 4700 Eupen

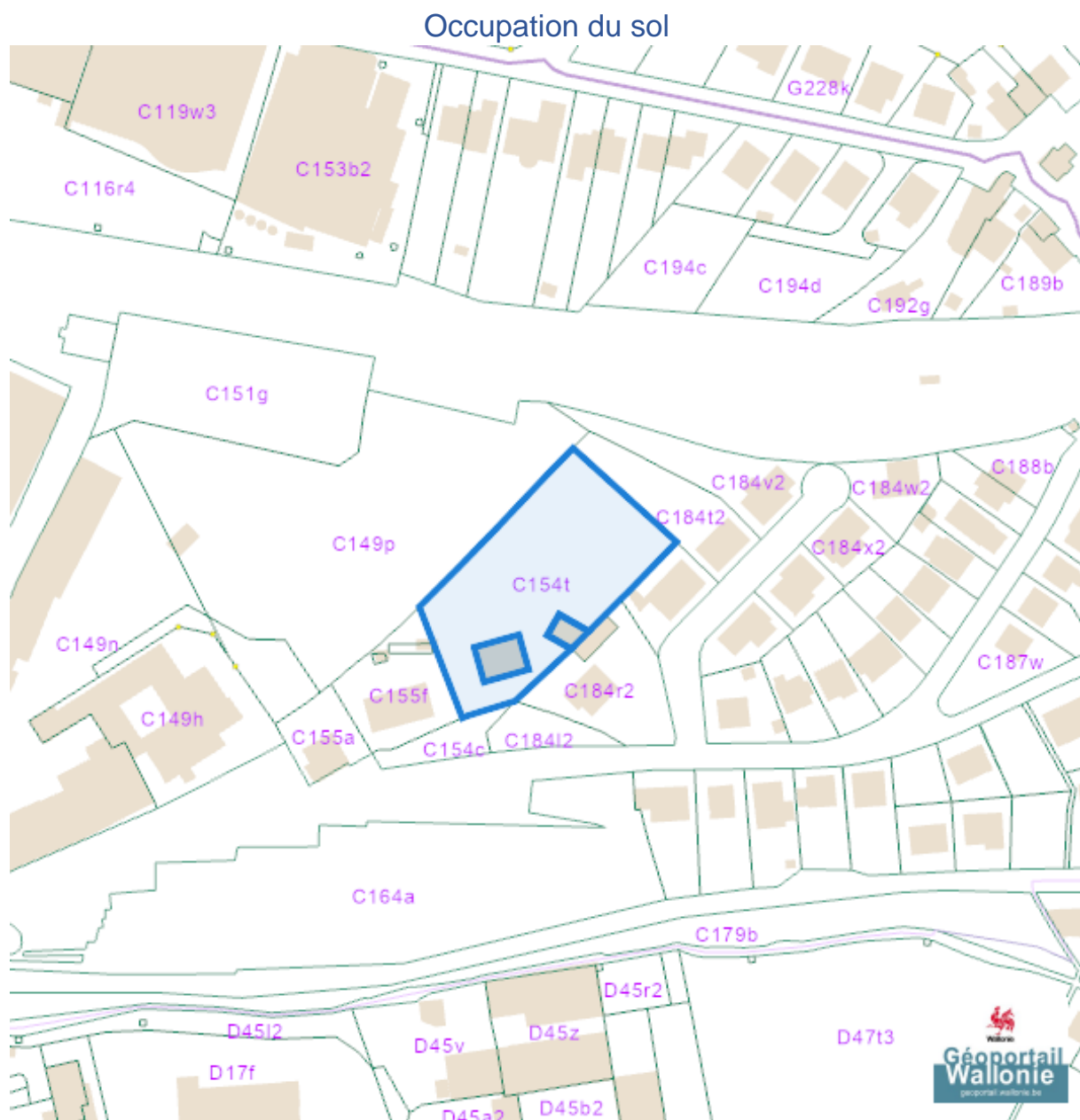


-  Zone vulnérable basées sur un risque de probabilité d'effets dangereux supérieure à E-5 et sur une distance de 100m autour du site SEVESO
-  Zone vulnérable basées sur un risque de probabilité d'effets dangereux comprise entre E-5 et E-6 et sur une distance de 200m autour du site SEVESO
-  Zone vulnérable basées sur une courbe provisoire de risque et sur une distance de 200m autour du site SEVESO
- Seuil SEVESO
-  Petits seuils SEVESO
-  Grands seuils SEVESO
- Seuil SEVESO
-  Petits seuils SEVESO
-  Grands seuils SEVESO

Dossier: 00-01-5011/001

Heidberg 24 B, 4700 Eupen
Heidberg 24 B+, 4700 Eupen
Hoehberg, 4700 Eupen

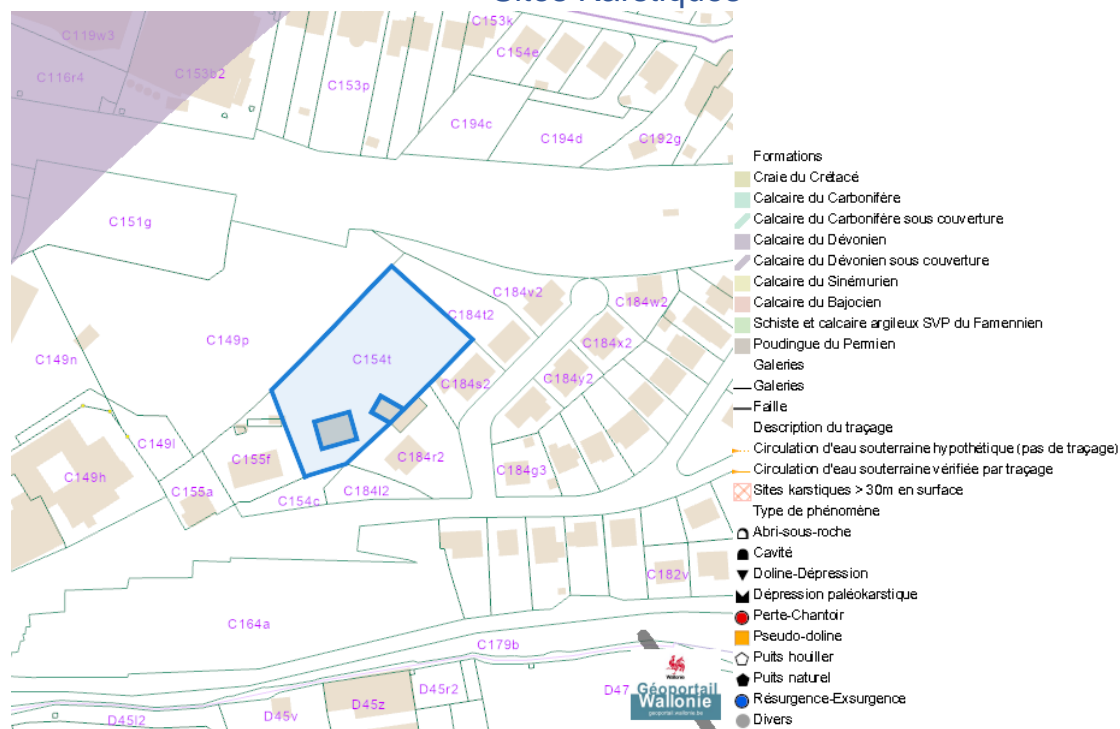
Sol et sous-sol



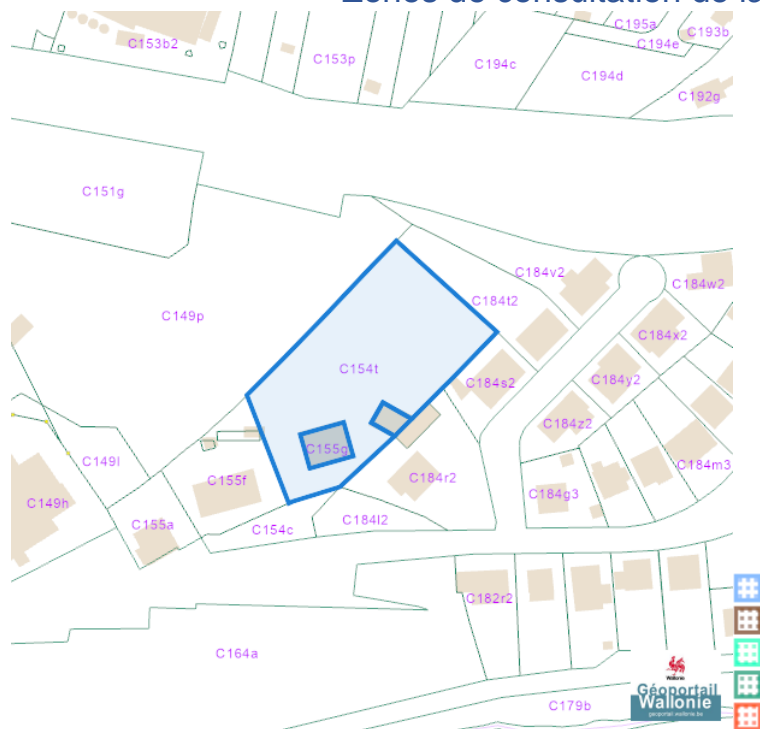
Dossier: 00-01-5011/001

Heidberg 24 B, 4700 Eupen
 Heidberg 24 B+, 4700 Eupen
 Hoehberg, 4700 Eupen

Sites Karstiques

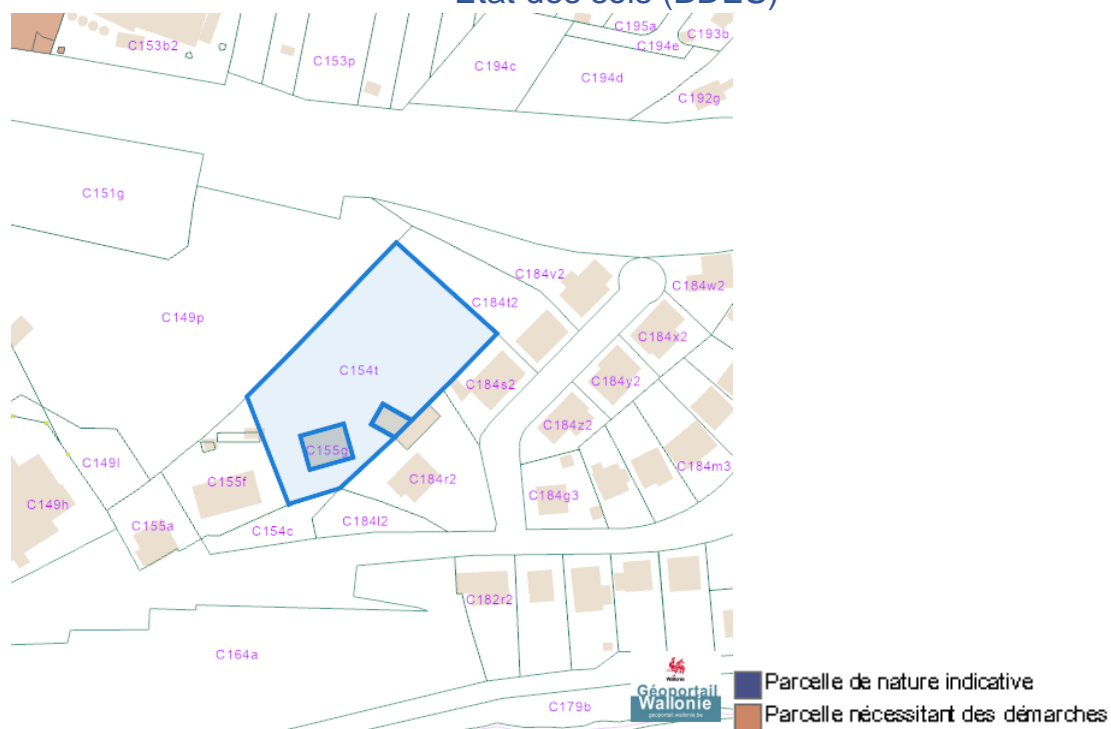


Zones de consultation de la DRIGM



Heidberg 24 B, 4700 Eupen
Heidberg 24 B+, 4700 Eupen
Hoehberg, 4700 Eupen

Etat des sols (BDES)

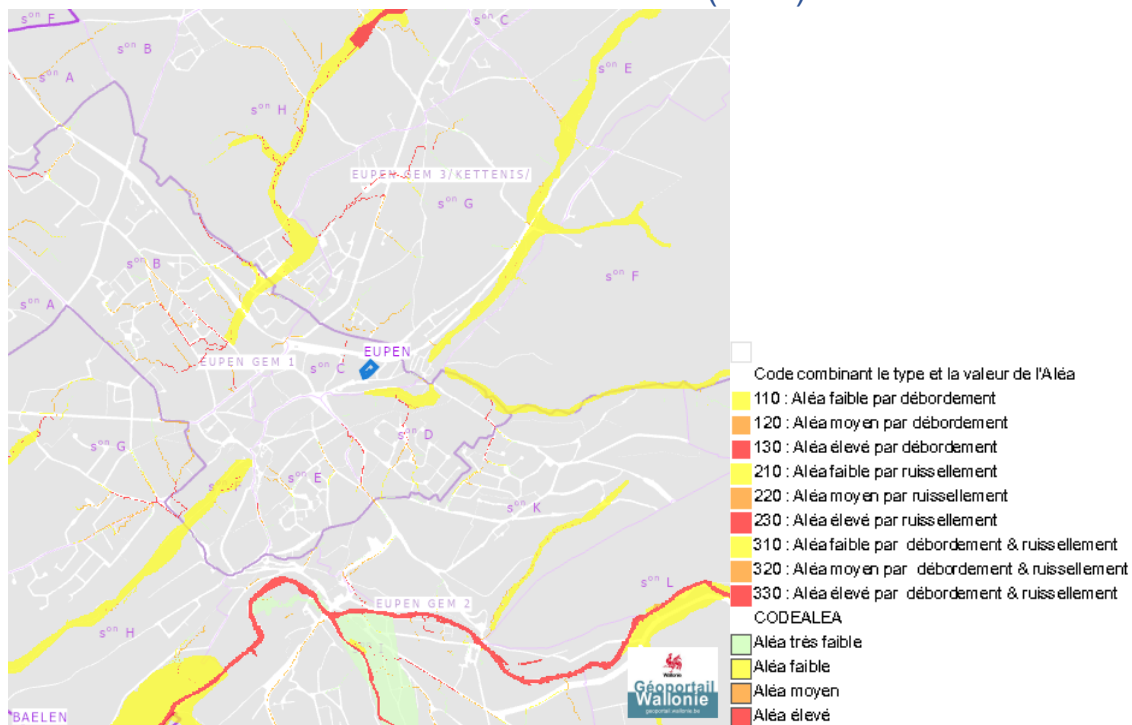


Dossier: 00-01-5011/001

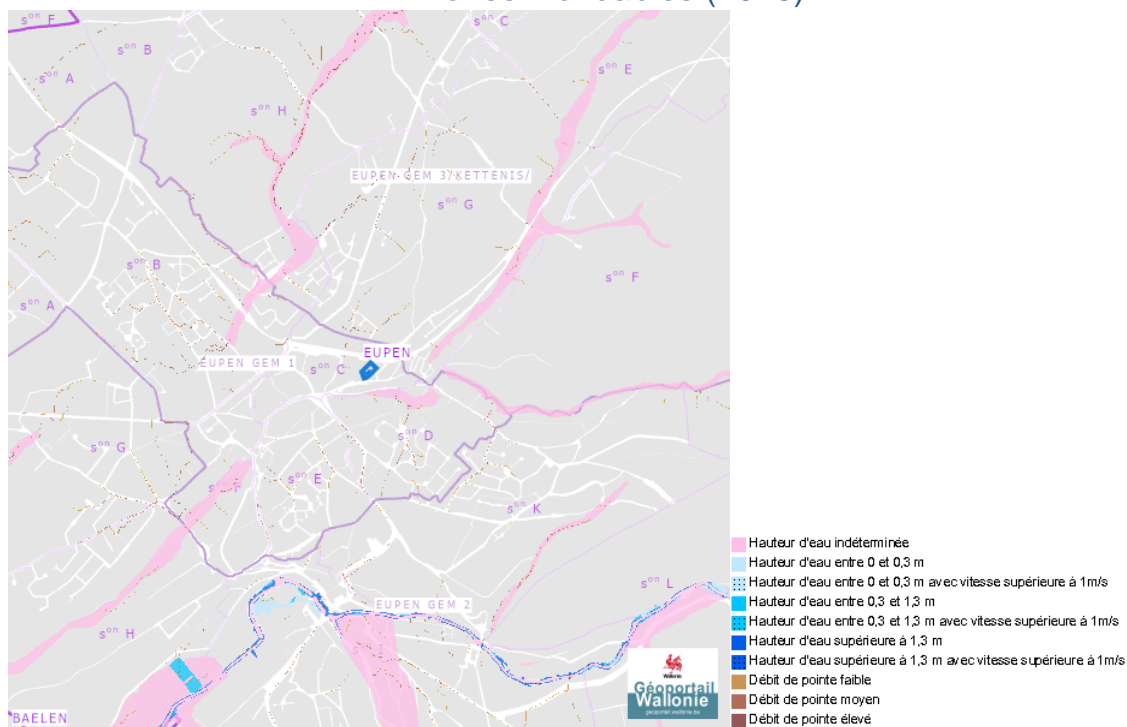
Heidberg 24 B, 4700 Eupen
 Heidberg 24 B+, 4700 Eupen
 Hoehberg, 4700 Eupen

Eau

Alea d' inondation (2016)



Zones inondables (2016)



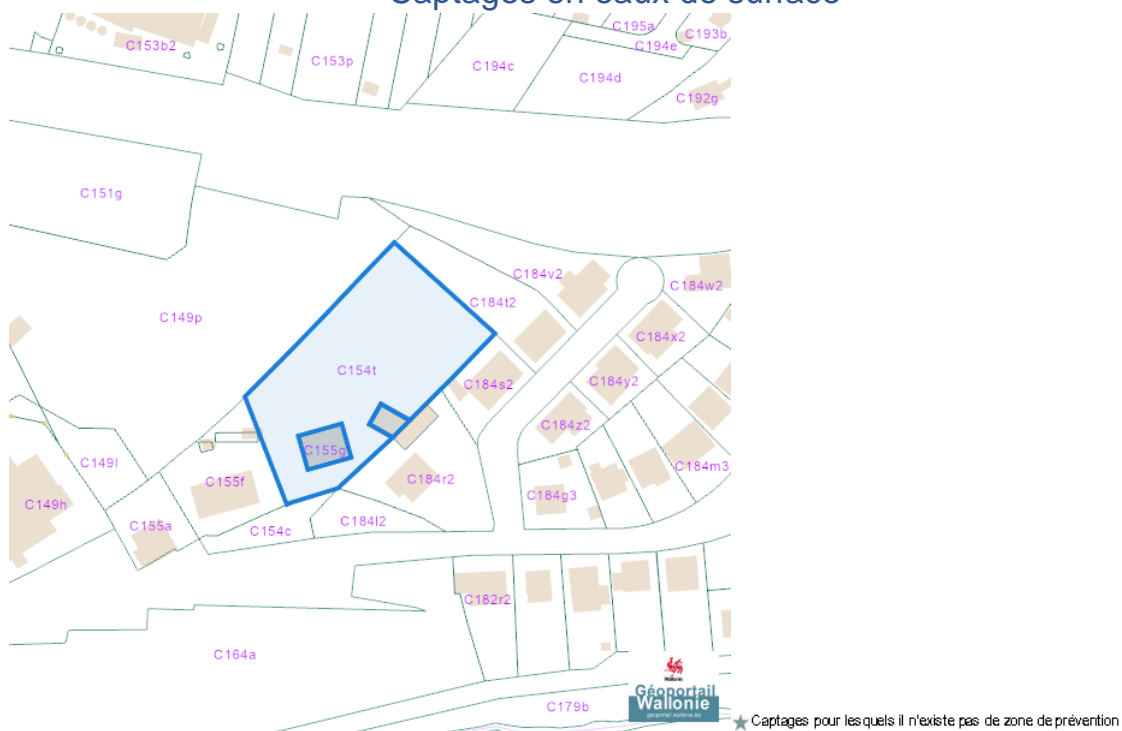
Dossier: 00-01-5011/001

Heidberg 24 B, 4700 Eupen
Heidberg 24 B+, 4700 Eupen
Hoehberg, 4700 Eupen

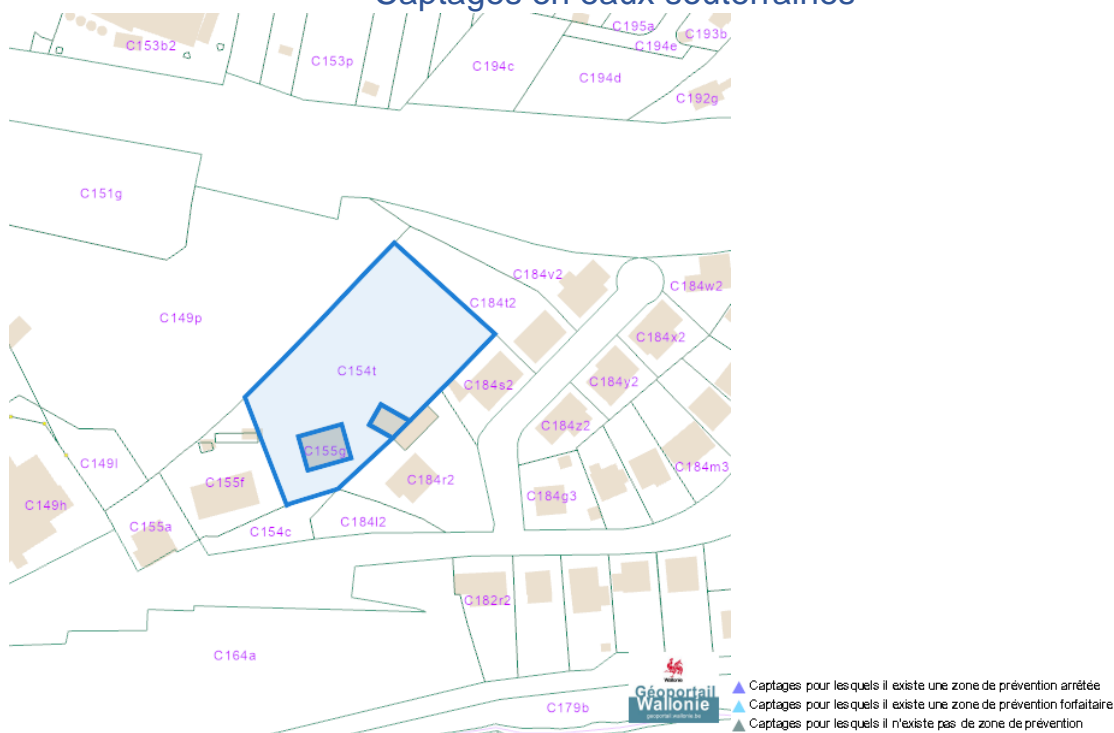
Dossier: 00-01-5011/001

Heidberg 24 B, 4700 Eupen
Heidberg 24 B+, 4700 Eupen
Hoehberg, 4700 Eupen

Captages en eaux de surface

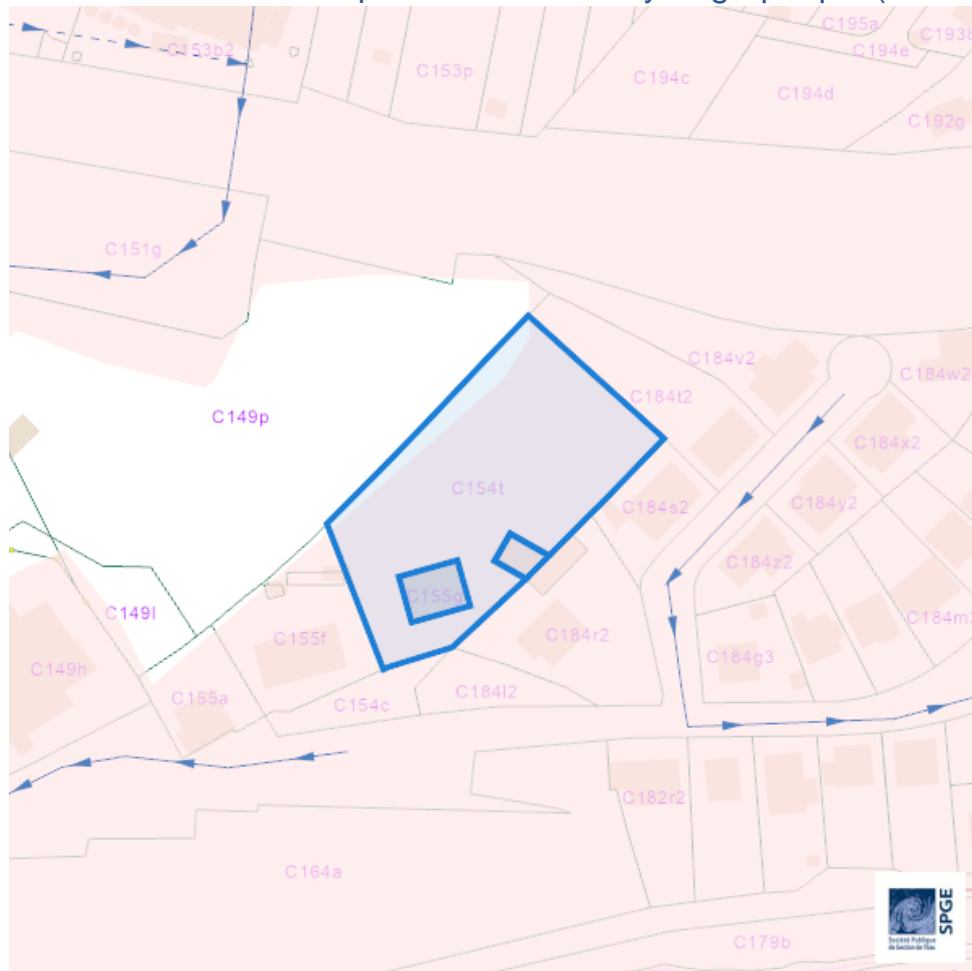


Captages en eaux souterraines









Heidberg 24 B, 4700 Eupen
Heidberg 24 B+, 4700 Eupen
Hoehberg, 4700 Eupen

Plan d'Assainissement par Sous-bassin Hydrographique (PASH)



Dossier: 00-01-5011/001

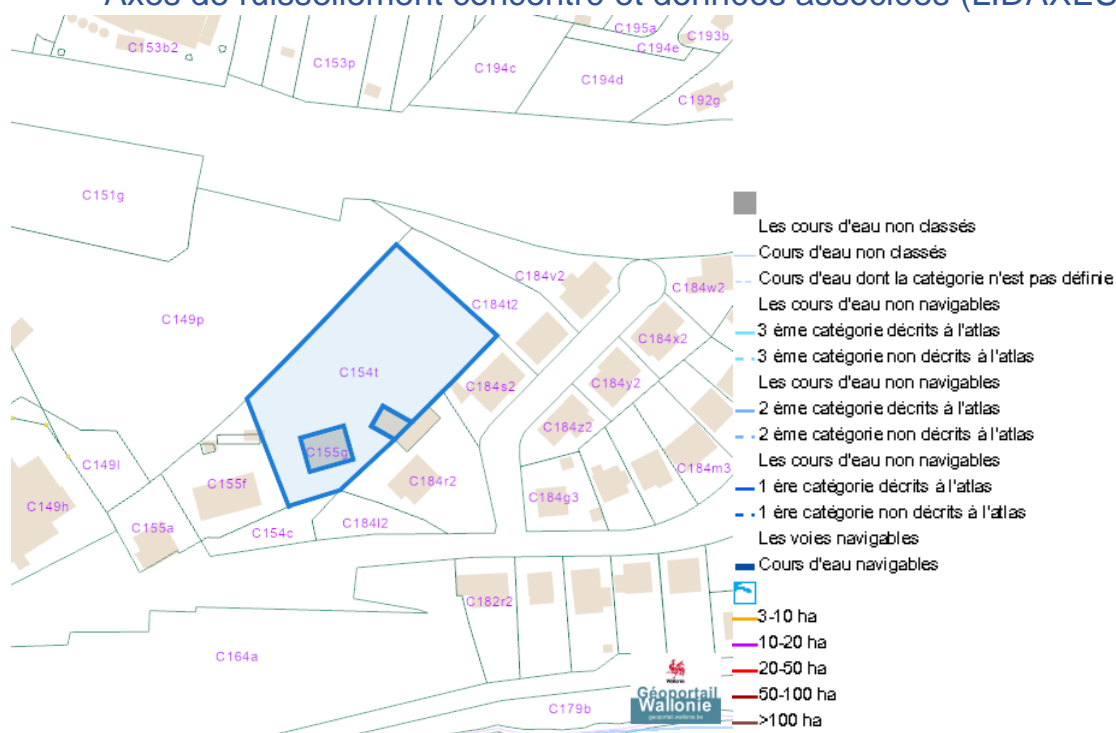
Heidberg 24 B, 4700 Eupen
 Heidberg 24 B+, 4700 Eupen
 Hoehberg, 4700 Eupen

- Assainissement collectif
 -  Collectif
 -  Collectif hors zone urbanisable
- Assainissement autonome
 -  Autonome
- Assainissement transitoire
 -  Transitoire
- Collecteurs gravitaires
 -  Collecteur gravitaire - Existant (localisation vérifiée)
 -  Collecteur gravitaire - Existant (schématique, localisation à vérifier)
 -  Collecteur gravitaire - En construction
 -  Collecteur gravitaire - A l'étude
- Collecteurs sous pression
 -  Collecteur sous-pression - Existant (localisation vérifiée)
 -  Collecteur sous-pression - Existant (schématique, localisation à vérifier)
 -  Collecteur sous-pression - En construction
 -  Collecteur sous-pression - A l'étude
- Type de système
 -  Strictement eaux usées
 -  Strictement eaux claires
- Unitaire (eaux usées et claires)
 - Egout gravitaire
 -  Egout gravitaire - Existant (localisation vérifiée)
 -  Egout gravitaire - Existant (schématique, localisation à vérifier)
 -  Egout gravitaire - En construction
 -  Egout gravitaire - A l'étude
 -  Egout gravitaire - Existence à vérifier auprès de la commune
 - Egout sous pression
 -  Egout sous pression - Existant (localisation vérifiée)
 -  Egout sous pression - Existant (schématique, localisation à vérifier)
 -  Egout sous pression - En construction
 -  Egout sous pression - A l'étude
 -  Egout sous pression - Existence à vérifier auprès de la commune
- Pompage
 -  Existant
 -  En construction
 -  A l'étude
- Publiques
 -  Existant
 -  En construction
 -  A l'étude
 -  A déclasser
 -  Hors Wallonie

Dossier: 00-01-5011/001

Heidberg 24 B, 4700 Eupen
 Heidberg 24 B+, 4700 Eupen
 Hoehberg, 4700 Eupen

Axes de ruissellement concentré et données associées (LIDAXES)

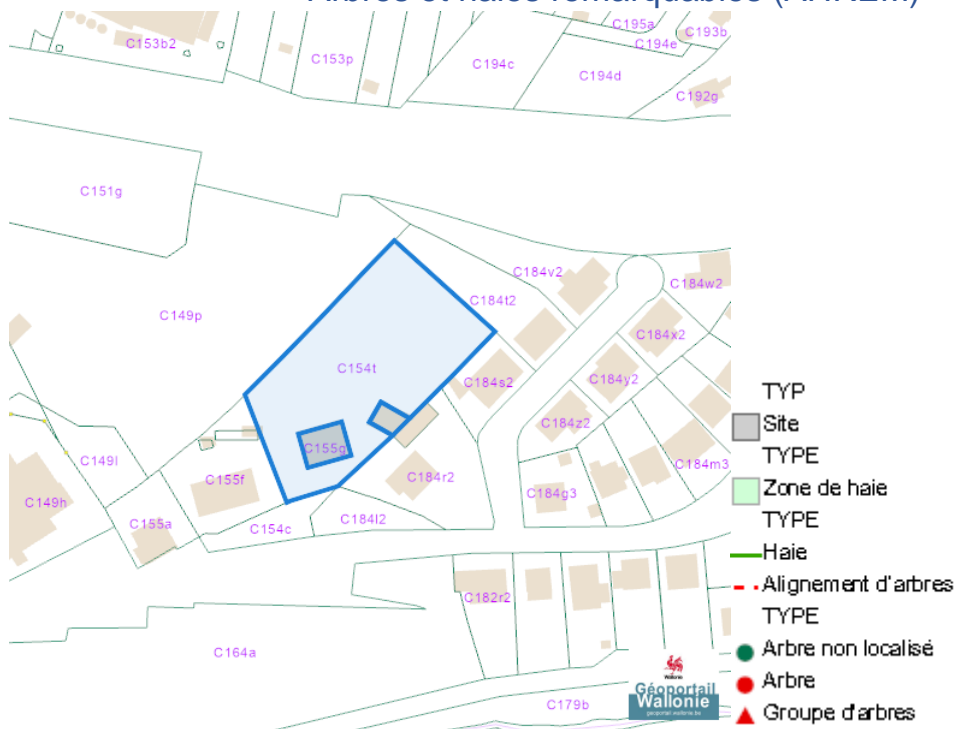


Dossier: 00-01-5011/001

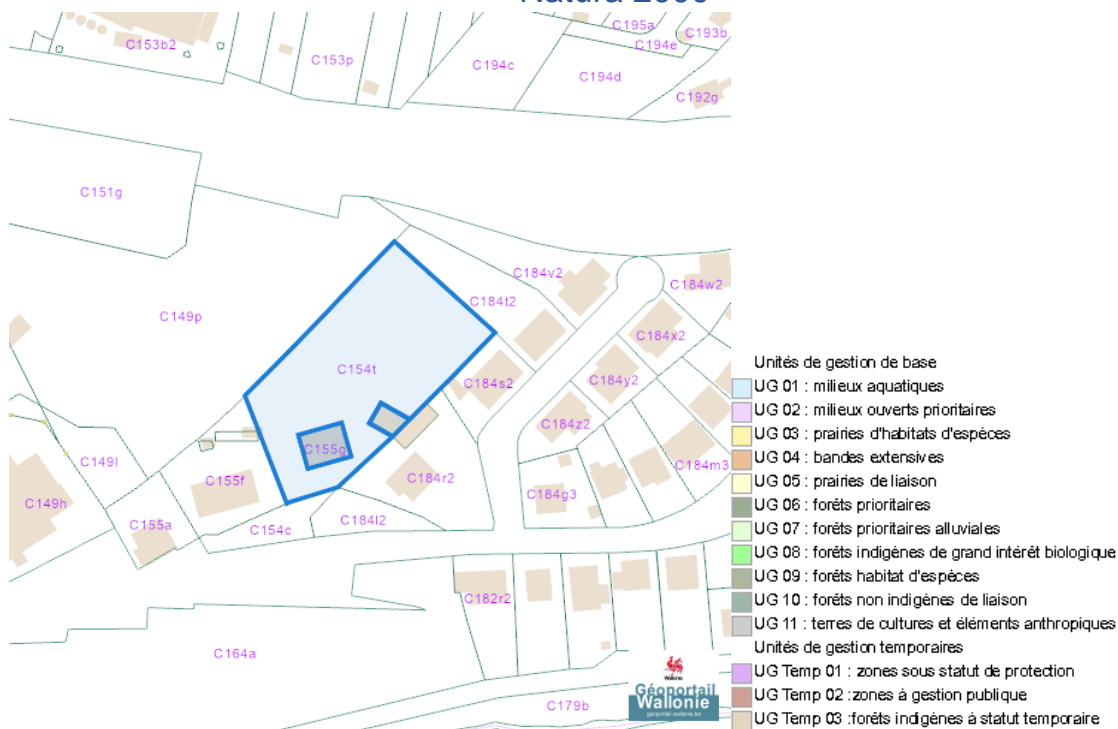
Heidberg 24 B, 4700 Eupen
 Heidberg 24 B+, 4700 Eupen
 Hoehberg, 4700 Eupen

Nature

Arbres et haies remarquables (AHREM)



Natura 2000

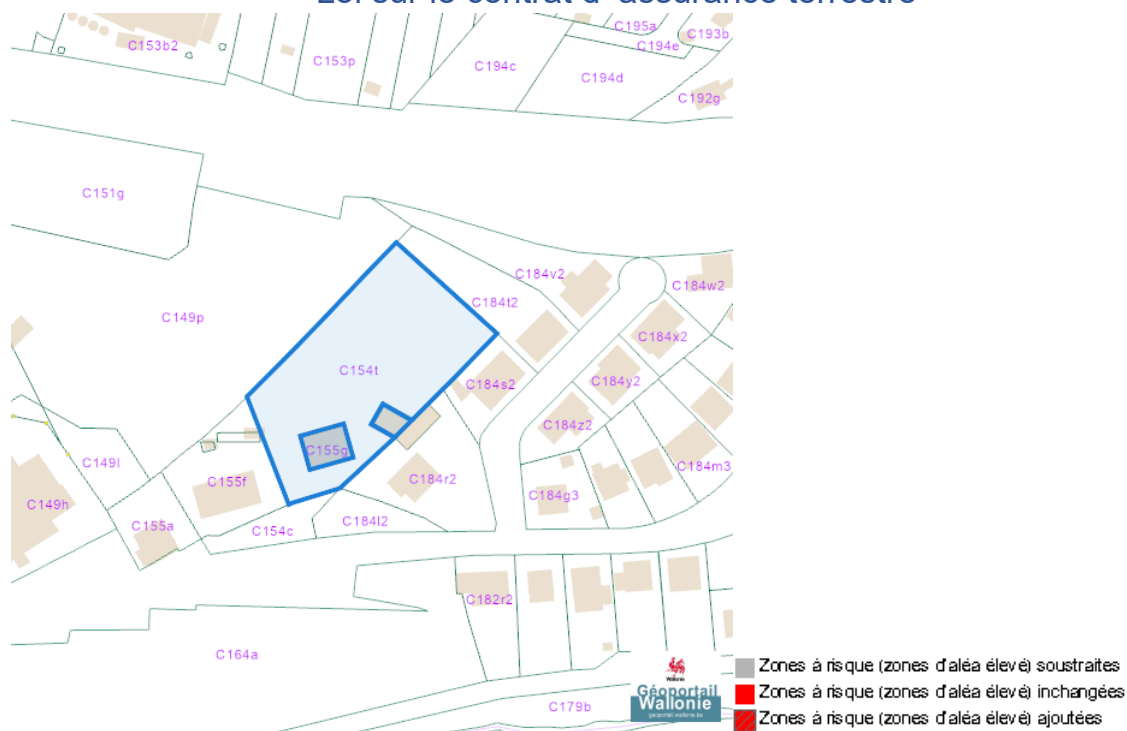


Heidberg 24 B, 4700 Eupen
Heidberg 24 B+, 4700 Eupen
Hoehberg, 4700 Eupen

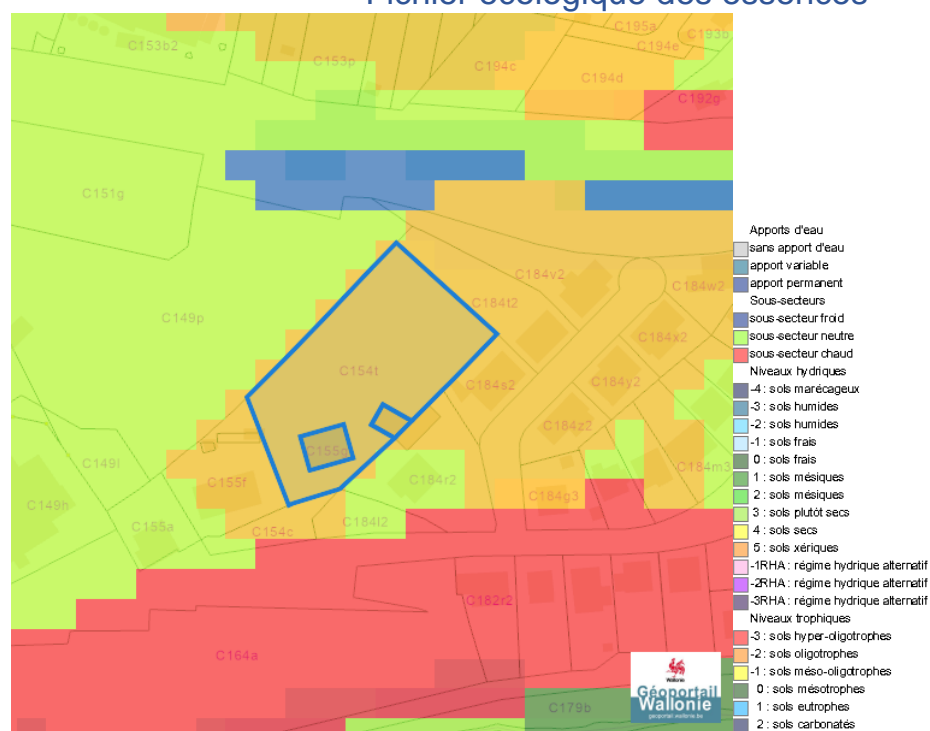
Dossier: 00-01-5011/001

Heidberg 24 B, 4700 Eupen
 Heidberg 24 B+, 4700 Eupen
 Hoehberg, 4700 Eupen

Loi sur le contrat d'assurance terrestre

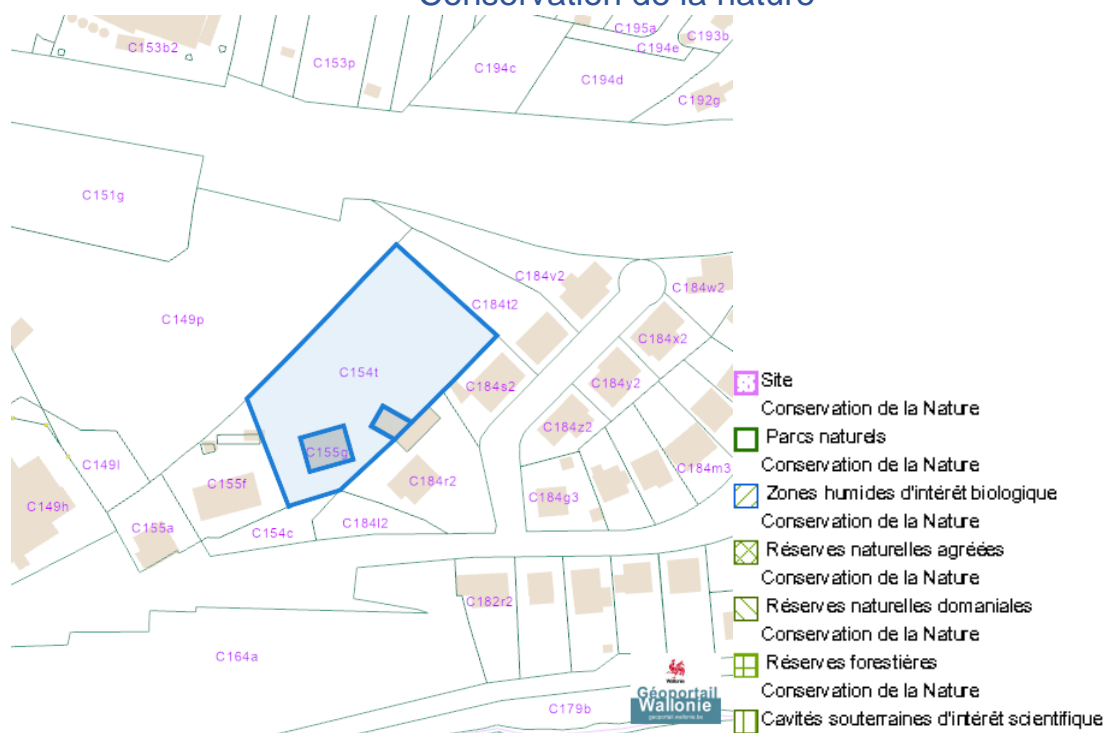


Fichier écologique des essences

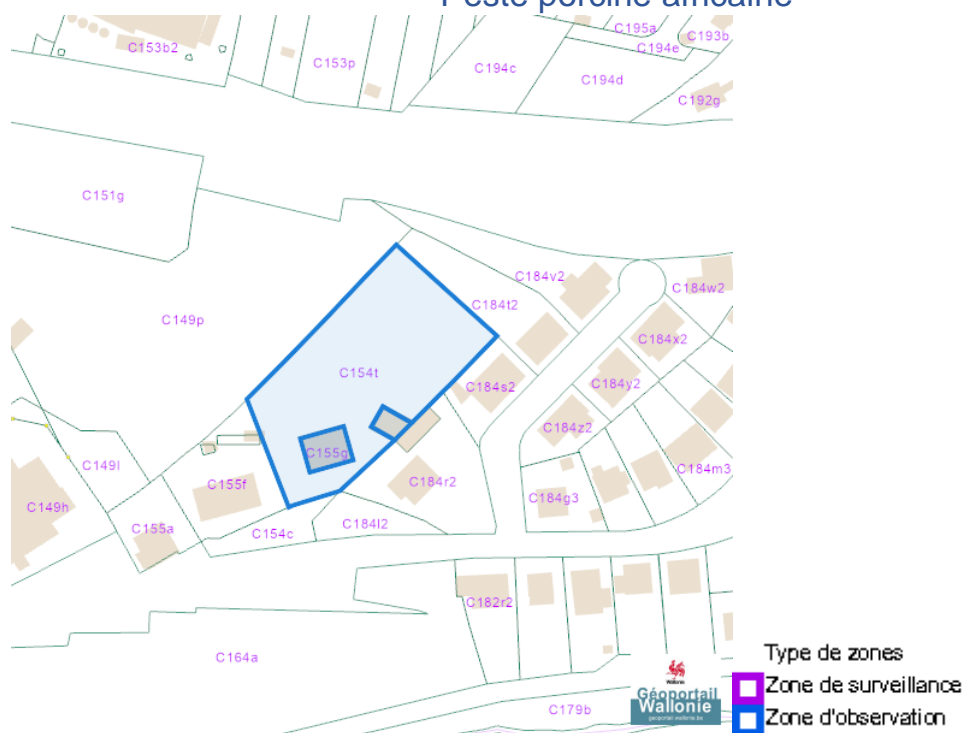


Heidberg 24 B, 4700 Eupen
 Heidberg 24 B+, 4700 Eupen
 Hoehberg, 4700 Eupen

Conservation de la nature

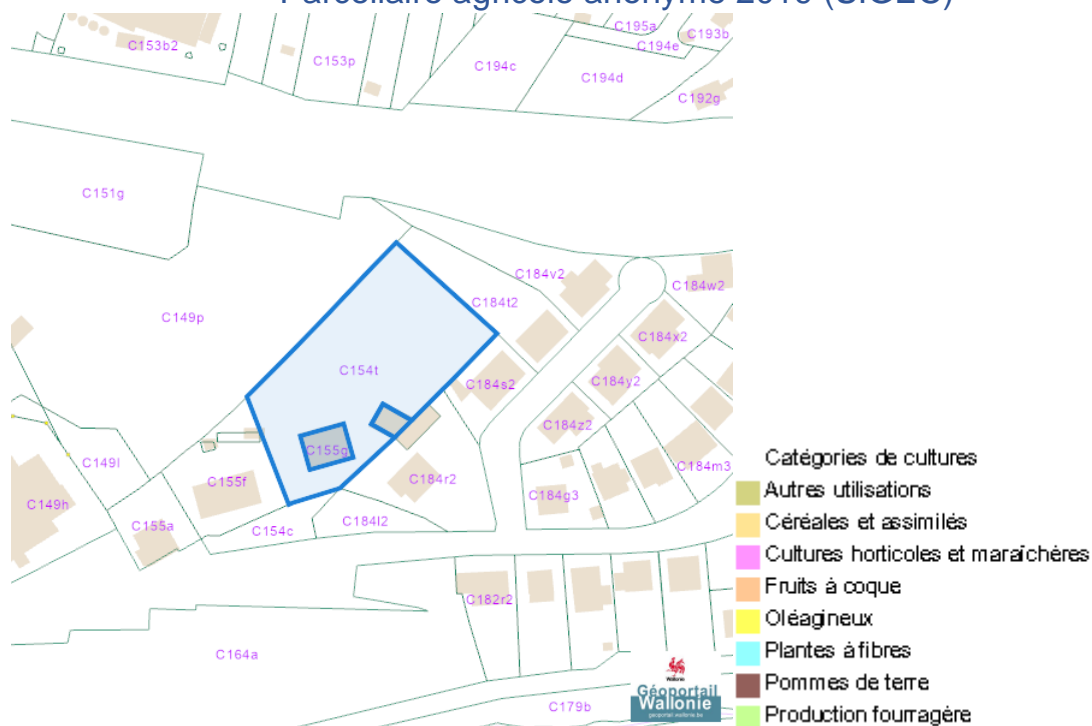


Peste porcine africaine

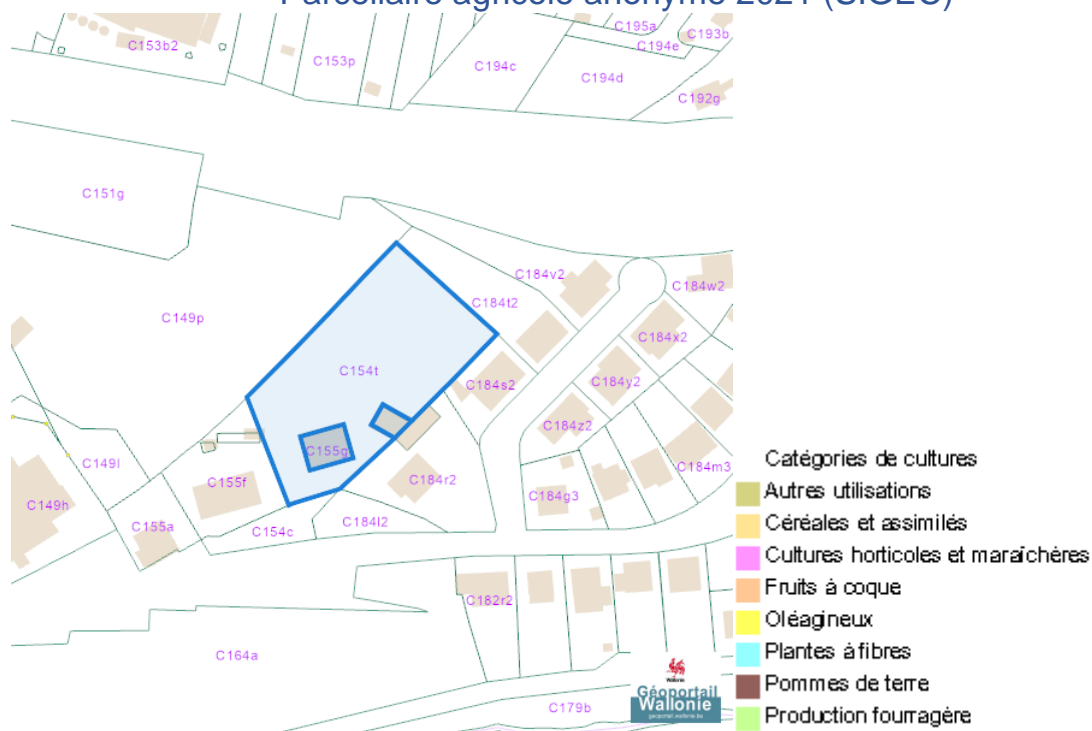


Heidberg 24 B, 4700 Eupen
 Heidberg 24 B+, 4700 Eupen
 Hoehberg, 4700 Eupen

Parcelle agricole anonyme 2019 (SIGEC)



Parcelle agricole anonyme 2021 (SIGEC)

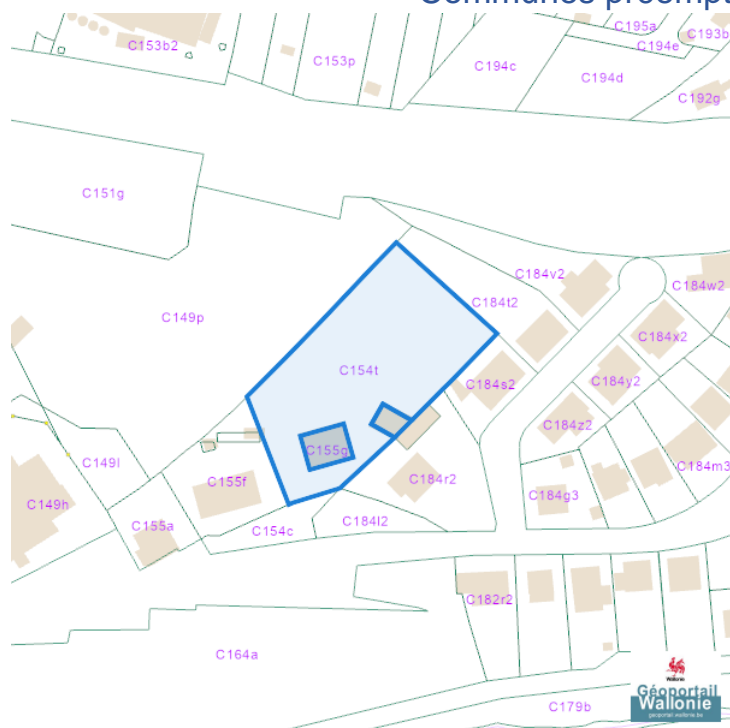


Dossier: 00-01-5011/001

Heidberg 24 B, 4700 Eupen
 Heidberg 24 B+, 4700 Eupen
 Hoehberg, 4700 Eupen

Droit de préemption

Communes préemptibles



Préemption, Service extérieur

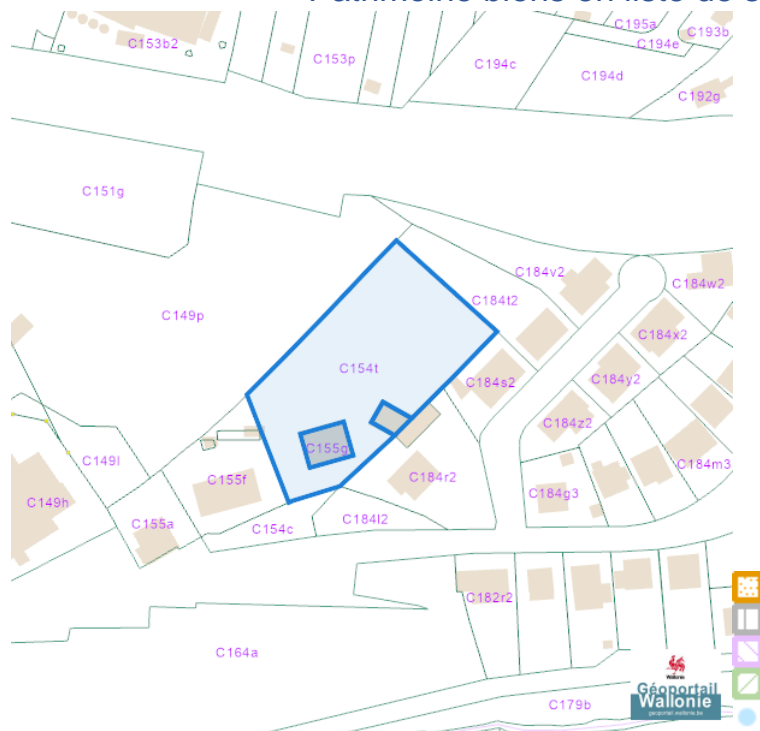
- Droit de préemption, Service extérieur de Mons
- Droit de préemption, Service extérieur de Libramont
- Droit de préemption, Service extérieur de Huy
- Pas de droit de préemption

Dossier: 00-01-5011/001

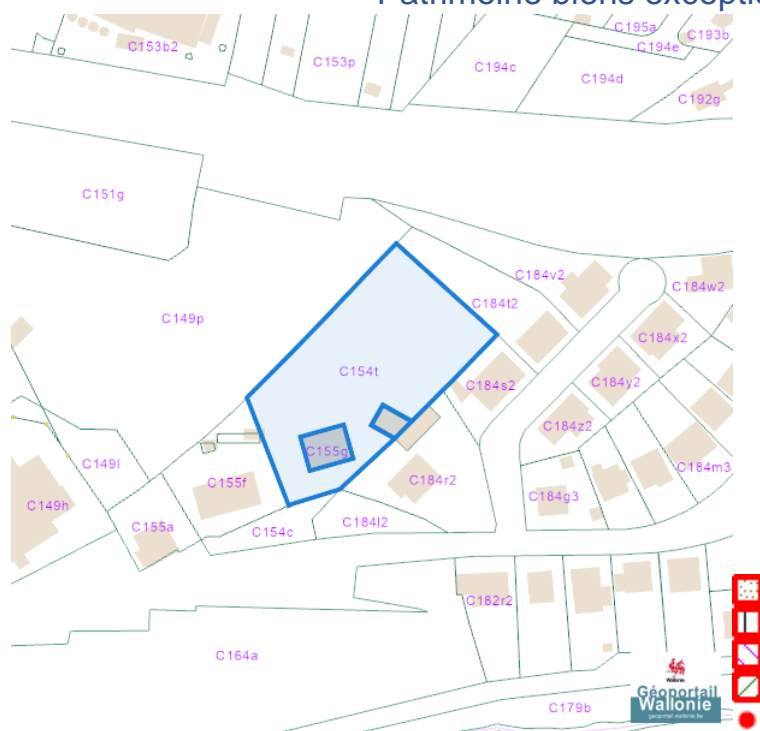
Heidberg 24 B, 4700 Eupen
Heidberg 24 B+, 4700 Eupen
Hoehberg, 4700 Eupen

Patrimoine immobilier

Patrimoine biens en liste de sauvegarde



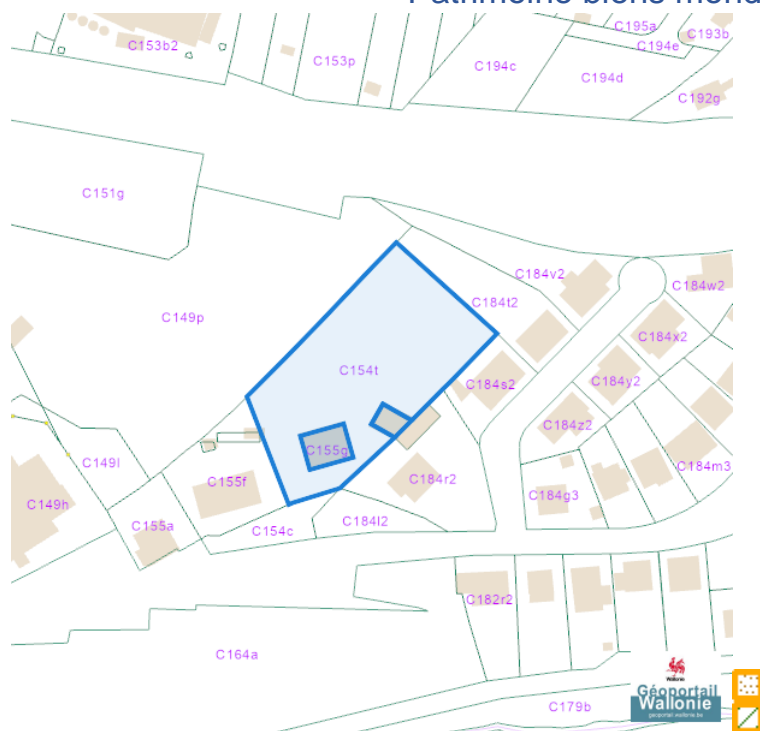
Patrimoine biens exceptionnels



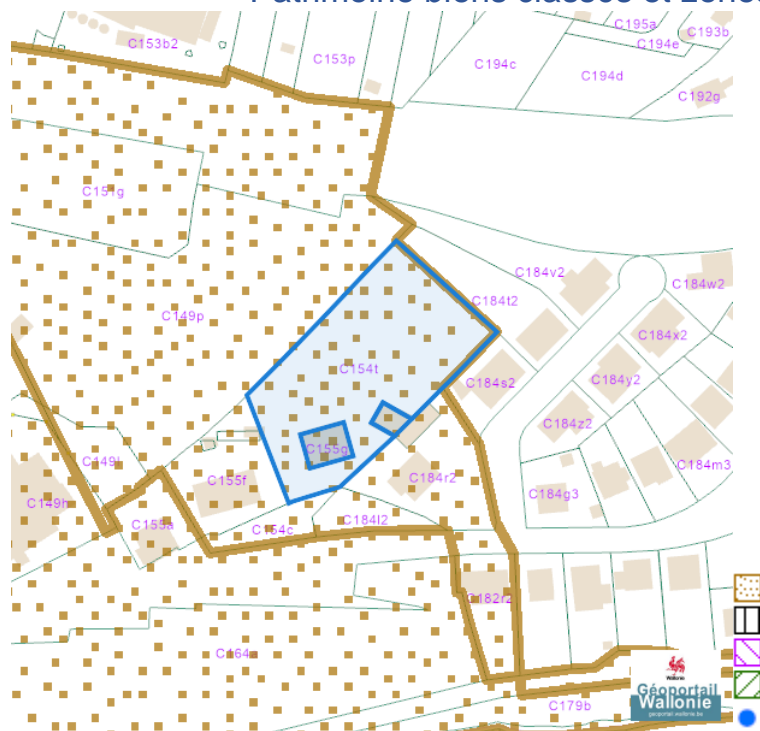
Dossier: 00-01-5011/001

Heidberg 24 B, 4700 Eupen
Heidberg 24 B+, 4700 Eupen
Hoehberg, 4700 Eupen

Patrimoine biens mondiaux

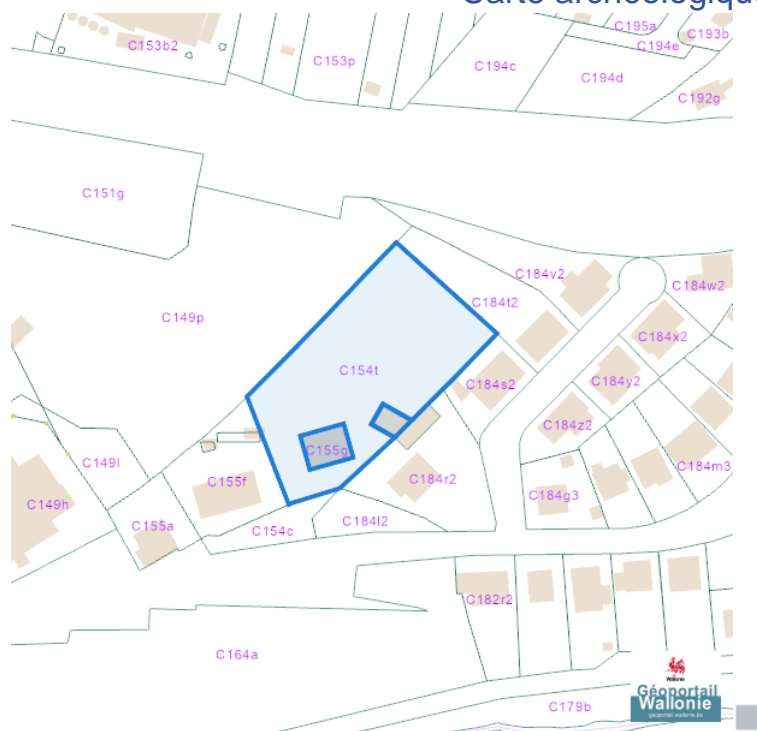


Patrimoine biens classés et zones de protection

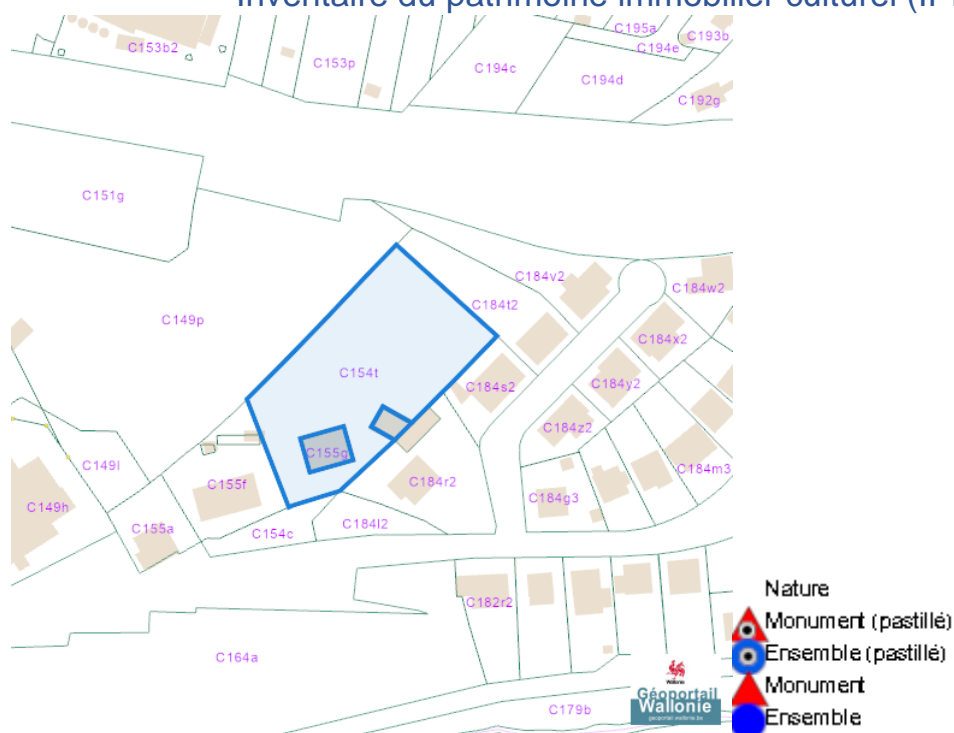


Heidberg 24 B, 4700 Eupen
Heidberg 24 B+, 4700 Eupen
Hoehberg, 4700 Eupen

Carte archéologique



Inventaire du patrimoine immobilier culturel (IPIC)

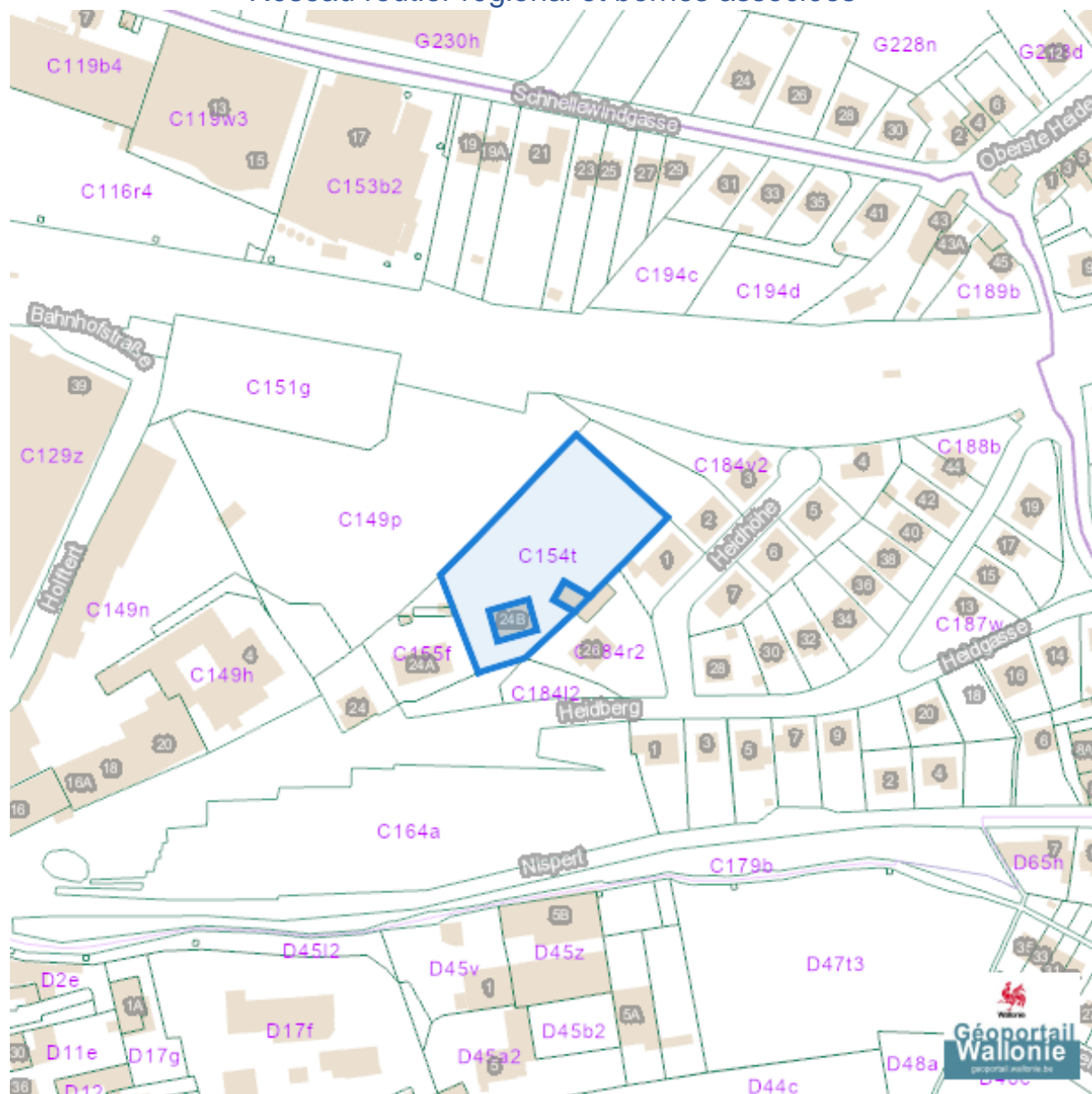


Dossier: 00-01-5011/001

Heidberg 24 B, 4700 Eupen
 Heidberg 24 B+, 4700 Eupen
 Hoehberg, 4700 Eupen

Autres cartes

Réseau routier régional et bornes associées



Dossier: 00-01-5011/001