

Agentschap
Onroerend
Erfgoed

PERCEELRAPPORT ONROEREND ERFGOED

Perceelnummer 31804D0066/00C013

Dit rapport is opgevraagd op 13-10-2023 om 09.26 uur via <https://geo.onroenderfgoed.be>.

De gegevens in dit perceelrapport zijn een momentopname van de situatie op het moment van de opvraging. Raadpleeg <https://geo.onroenderfgoed.be> voor de meest actuele juridische situatie. Deze kan nadien nog veranderen.

INLEIDING

Het Perceelrapport Onroerend Erfgoed bevat gegevens van het agentschap Onroerend Erfgoed over het aanwezige erfgoed op een perceel. Het rapport biedt een overzicht van het erfgoed waaraan juridische gevolgen verbonden zijn.

Op www.onroenderfgoed.be vindt u alle informatie over de soorten erfgoed, uw rechten en plichten en mogelijkheden tot financiële steun en fiscale voordelen.

ADMINISTRATIEVE GEGEVENS

Postadres(sen): Gulden-Vlieslaan 39A, 8000 Brugge

Gemeente: Brugge

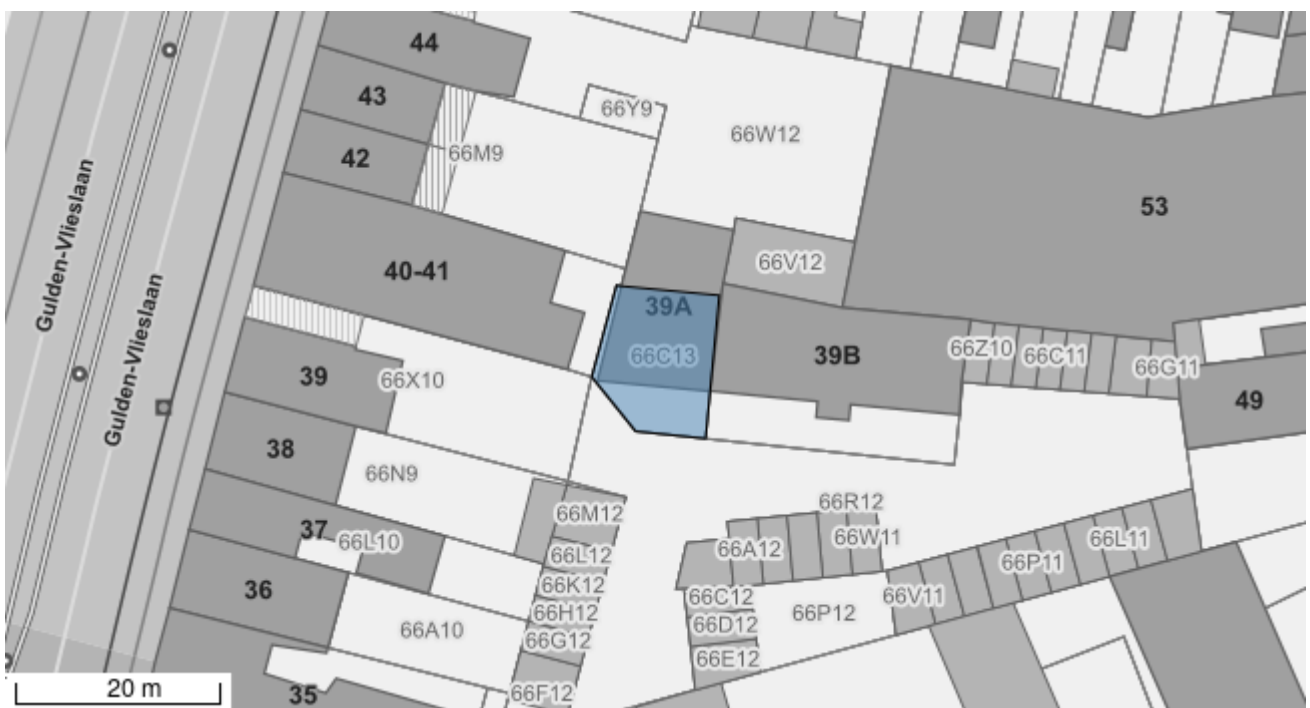
Kadastrale afdeling: BRUGGE 4 AFD

Kadastrale sectie: D

Perceel: 0066/00C013

Capakey: 31804D0066/00C013

Oppervlakte perceel: 146.01m²



VASTGESTELD ERFGOED

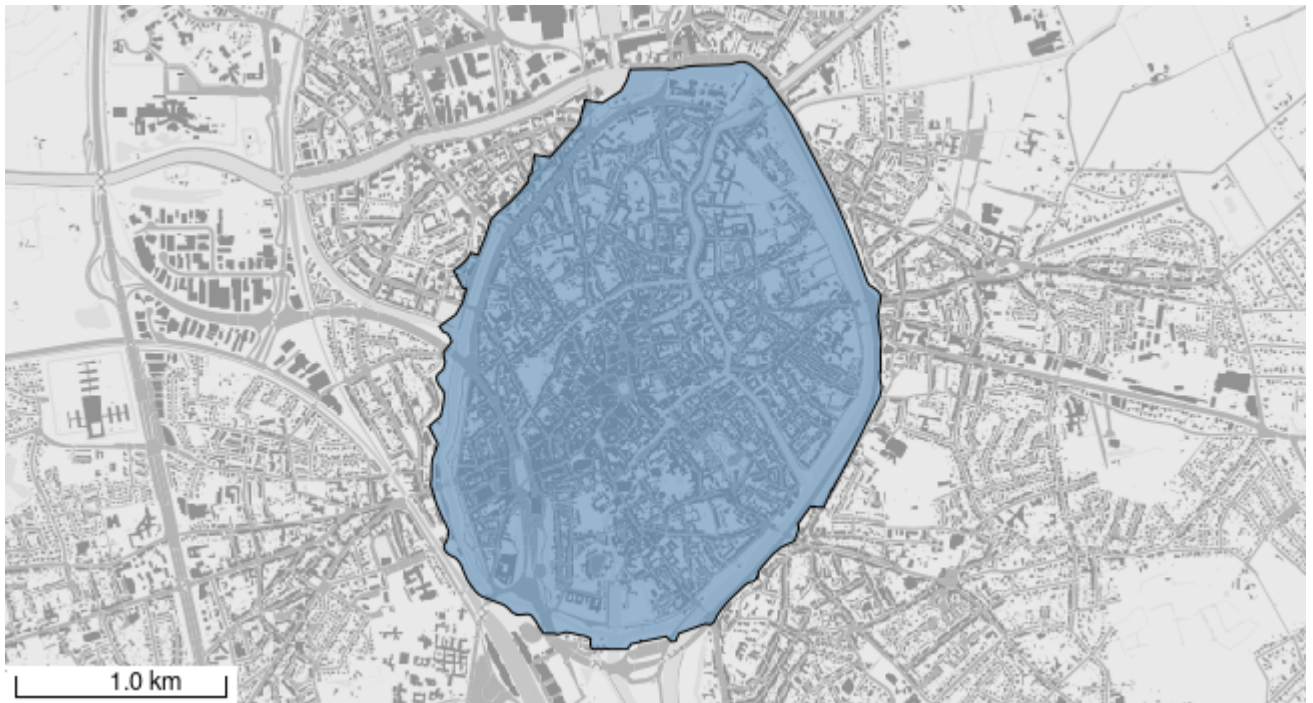
VASTGESTELDE ARCHEOLOGISCHE ZONE

Historische stadskern van Brugge

<https://id.erfgoed.net/aanduidingsobjecten/11880>

Besluiten:

<https://id.erfgoed.net/besluiten/5878>

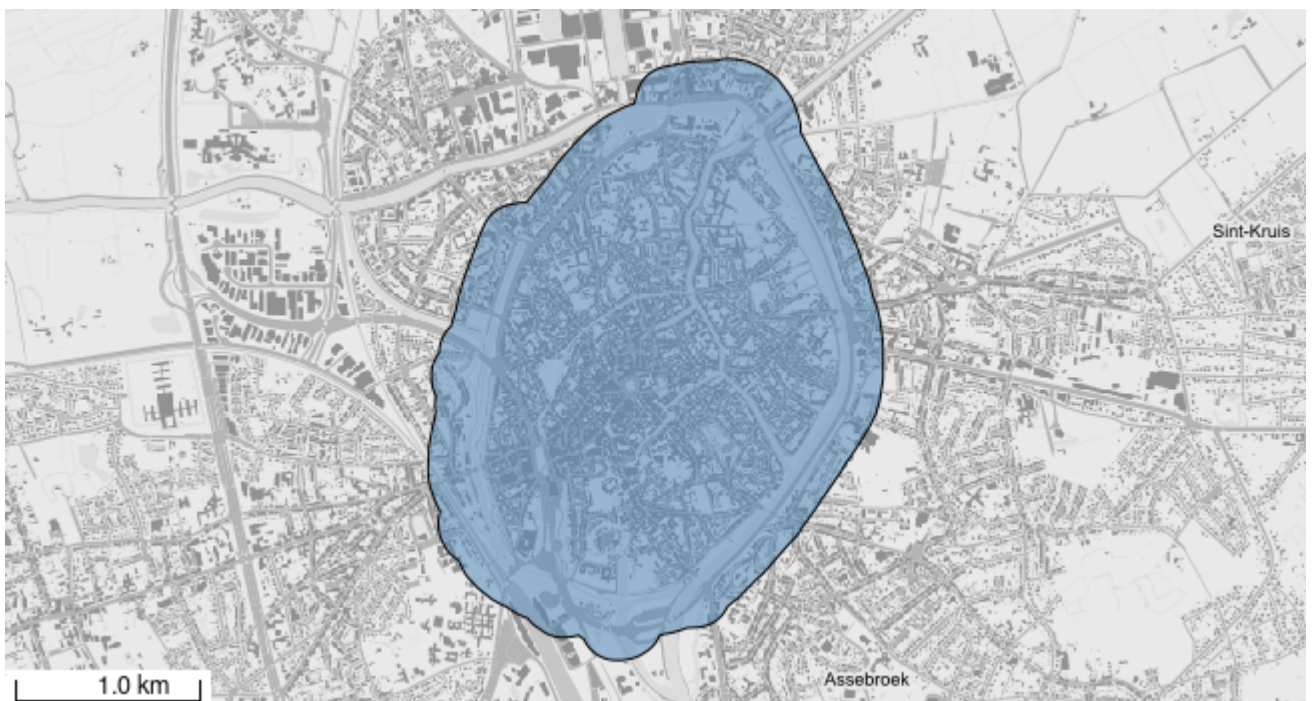


UNESCO WERELDERFGOED

UNESCO WERELDERFGOED BUFFERZONE

Historische stadskern van Brugge: buffer

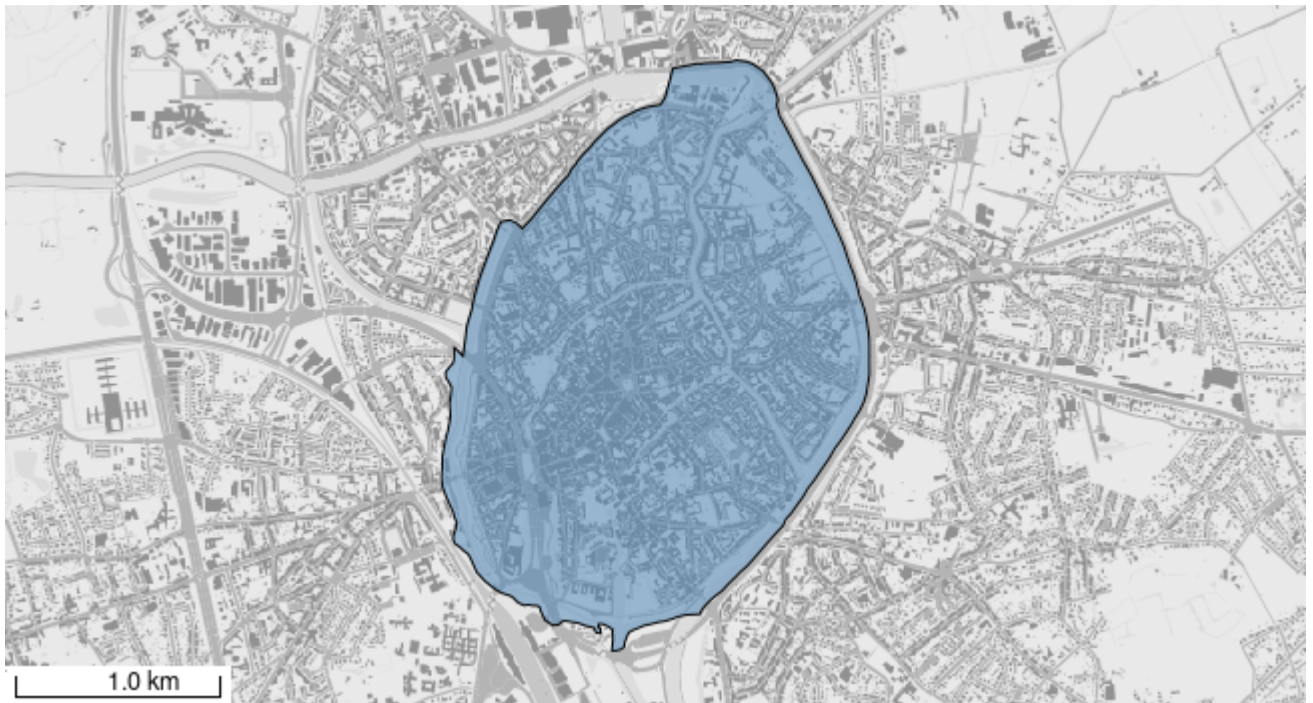
<https://id.erfgoed.net/aanduidingsobjecten/15045>



UNESCO WERELDERFGOED KERNZONE

Historische stadskern van Brugge

<https://id.erfgoed.net/aanduidingsobjecten/15044>



Het opgevraagde perceel is geen:

- Beschermd monument
- Beschermd stads- of dorpsgezicht
- Beschermd cultuurhistorisch landschap
- Beschermd archeologische site
- Overgangszone
- Vastgesteld landschappelijk erfgoed
- Vastgesteld landschapsatlasrelict
- Vastgestelde historische tuin of park
- Vastgestelde houtige beplanting met erfgoedwaarde
- Vastgesteld bouwkundig erfgoed
- Erfgoedlandschap
- Gebied geen archeologie