

Agentschap
Onroerend
Erfgoed

PERCEELRAPPORT ONROEREND ERFGOED

Perceelnummer 31803C1483/00F000

Dit rapport is opgevraagd op 10-02-2025 om 15.54 uur via <https://geo.onroenderfgoed.be>.

De gegevens in dit perceelrapport zijn een momentopname van de situatie op het moment van de opvraging. Raadpleeg <https://geo.onroenderfgoed.be> voor de meest actuele juridische situatie. Deze kan nadien nog veranderen.

INLEIDING

Het Perceelrapport Onroerend Erfgoed bevat gegevens van het agentschap Onroerend Erfgoed over het aanwezige erfgoed op een perceel. Het rapport biedt een overzicht van het erfgoed waaraan juridische gevolgen verbonden zijn.

Op www.onroenderfgoed.be vindt u alle informatie over de soorten erfgoed, uw rechten en plichten en mogelijkheden tot financiële steun en fiscale voordelen.

ADMINISTRATIEVE GEGEVENS

Postadres(sen): Westmeers 33-35, 8000 Brugge

Gemeente: Brugge

Kadastrale afdeling: BRUGGE 3 AFD

Kadastrale sectie: C

Perceel: 1483/00F000

Capakey: 31803C1483/00F000

Oppervlakte perceel: 803.71m²



BESCHERMD ERFGOED

BESCHERMD MONUMENT

Gebouw van de Mariacongregatie in Brugge

<https://id.erfgoed.net/aanduidingsobjecten/11585>

Besluiten:

<https://id.erfgoed.net/besluiten/4262>



VASTGESTELD ERFGOED

VASTGESTELD BOUWKUNDIG ERFGOED

Gebouw van de Mariacongregatie in Brugge

<https://id.erfgoed.net/aanduidingsobjecten/164248>

Besluiten:

<https://id.erfgoed.net/besluiten/15115>



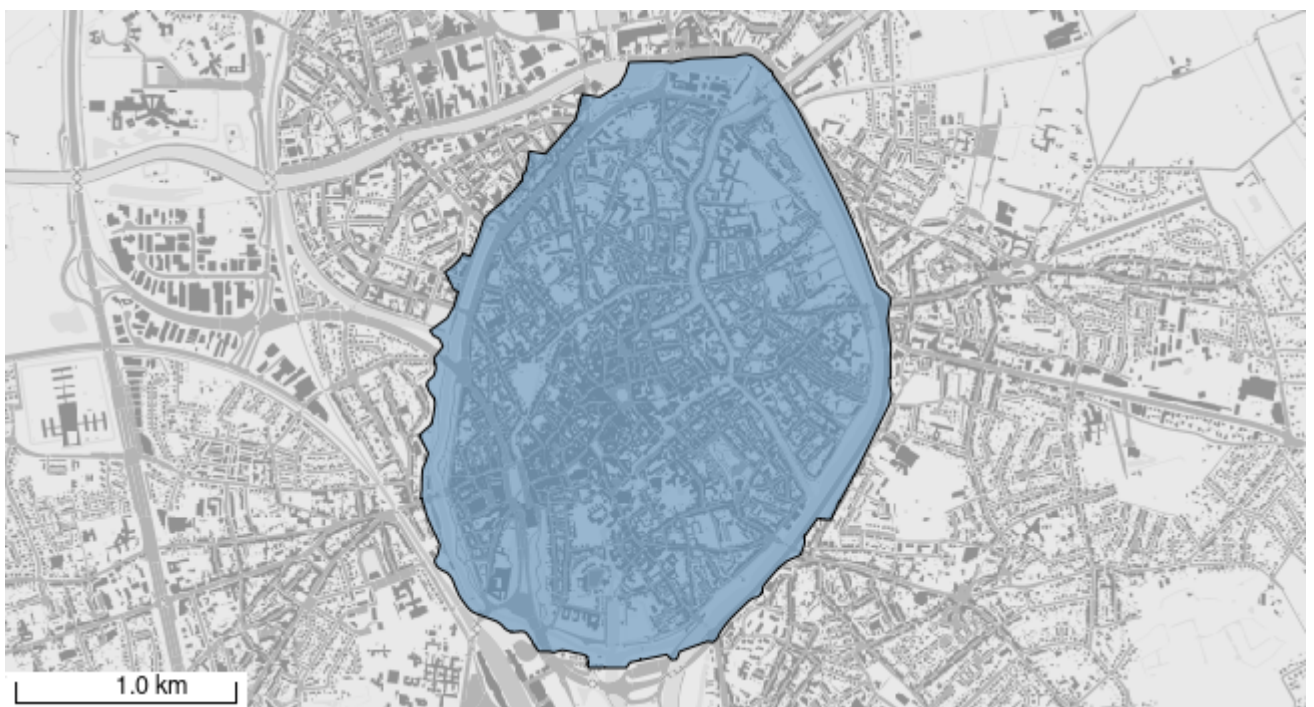
VASTGESTELDE ARCHEOLOGISCHE ZONE

Historische stadskern van Brugge

<https://id.erfgoed.net/aanduidingsobjecten/11880>

Besluiten:

<https://id.erfgoed.net/besluiten/5878>

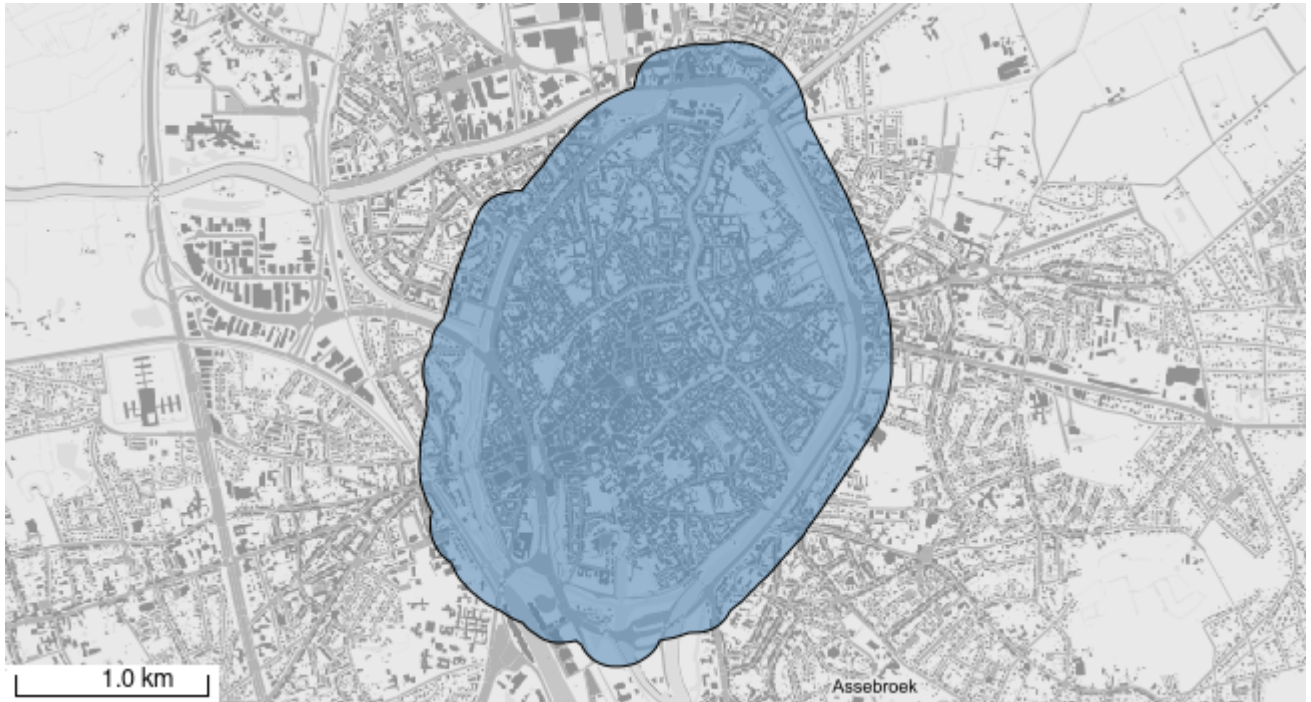


UNESCO WERELDERFGOED

UNESCO WERELDERFGOED BUFFERZONE

Historische stadskern van Brugge: buffer

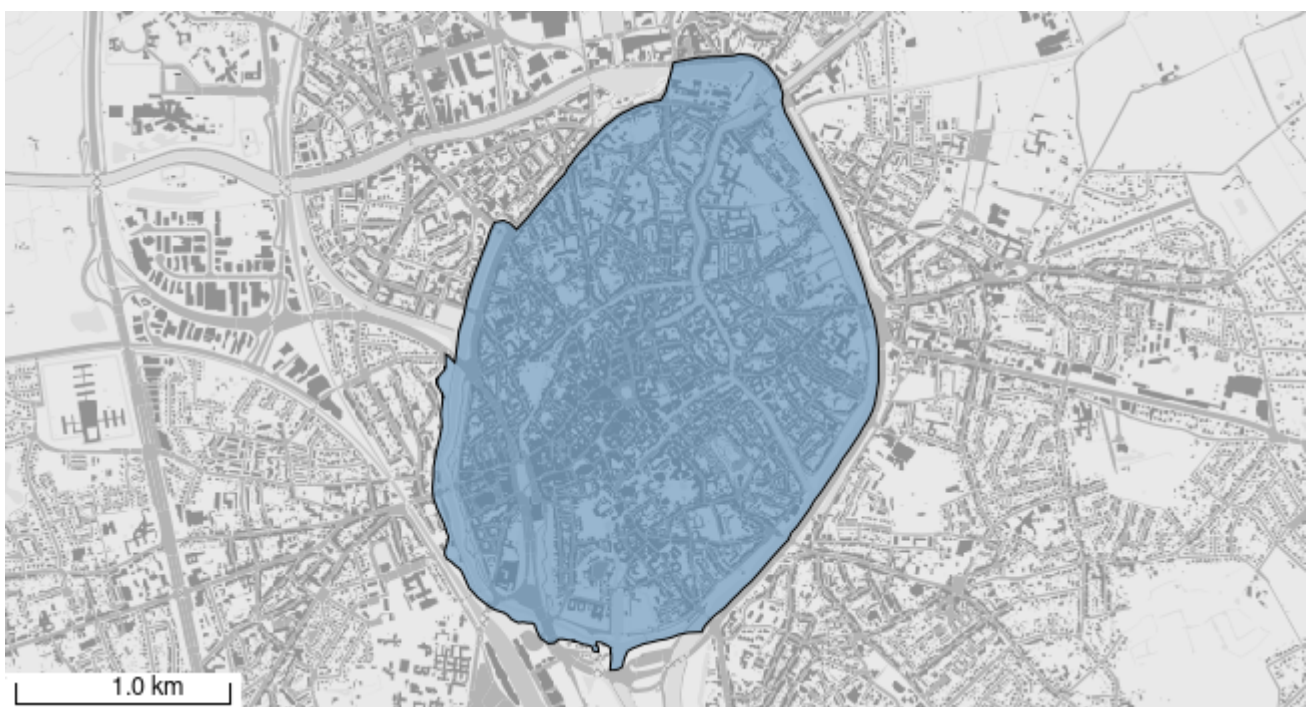
<https://id.erfgoed.net/aanduidingsobjecten/15045>



UNESCO WERELDERFGOED KERNZONE

Historische stadskern van Brugge

<https://id.erfgoed.net/aanduidingsobjecten/15044>



Het opgevraagde perceel is geen:

- Beschermd archeologische site
- Beschermd stads- of dorpsgezicht
- Beschermd cultuurhistorisch landschap
- Overgangszone
- Vastgestelde historische tuin of park
- Vastgestelde houtige beplanting met erfgoedwaarde
- Vastgesteld landschapsatlasrelict
- Vastgesteld landschappelijk erfgoed
- Erfgoedlandschap
- Gebied geen archeologie