

Agentschap
Onroerend
Erfgoed

PERCEELRAPPORT ONROEREND ERFGOED

Perceelnummer 44805E0469/54M000

Dit rapport is opgevraagd op 04-09-2023 om 16.12 uur via <https://geo.onroenderfgoed.be>.

De gegevens in dit perceelrapport zijn een momentopname van de situatie op het moment van de opvraging. Raadpleeg <https://geo.onroenderfgoed.be> voor de meest actuele juridische situatie. Deze kan nadien nog veranderen.

INLEIDING

Het Perceelrapport Onroerend Erfgoed bevat gegevens van het agentschap Onroerend Erfgoed over het aanwezige erfgoed op een perceel. Het rapport biedt een overzicht van het erfgoed waaraan juridische gevolgen verbonden zijn.

Op www.onroenderfgoed.be vindt u alle informatie over de soorten erfgoed, uw rechten en plichten en mogelijkheden tot financiële steun en fiscale voordelen.

ADMINISTRATIEVE GEGEVENS

Postadres(sen): Sint-Pietersplein 47, 9000 Gent

Gemeente: Gent

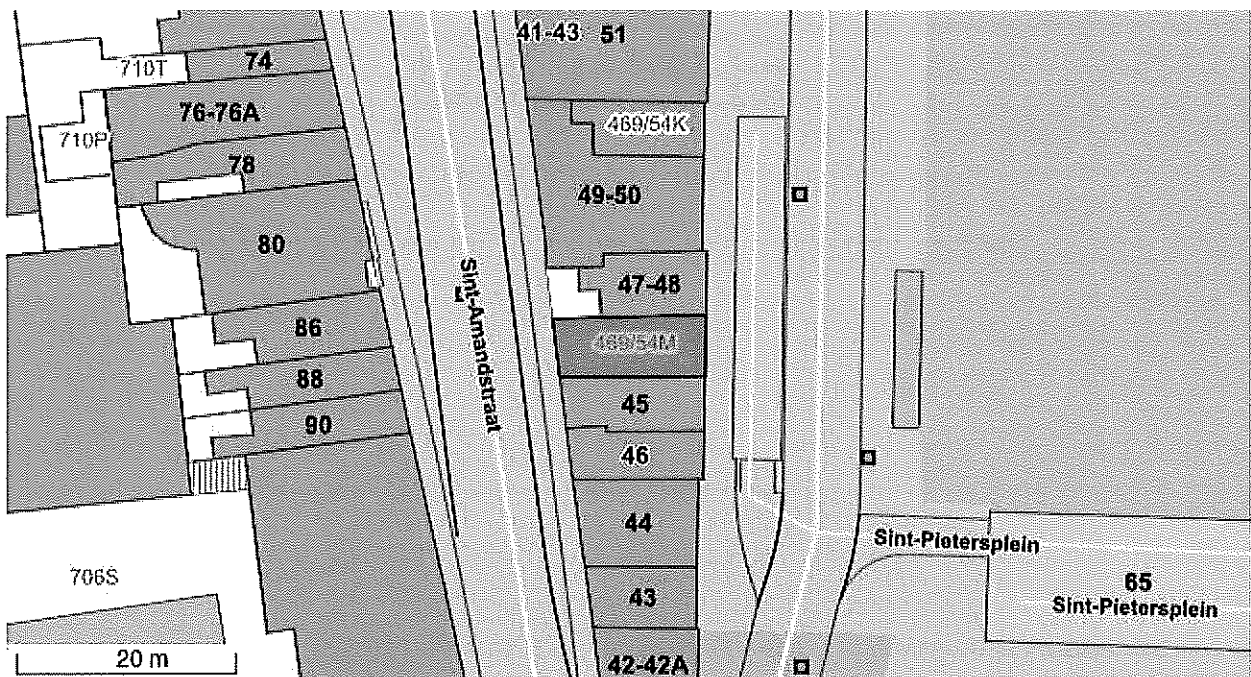
Kadastrale afdeling: GENT 5 AFD

Kadastrale sectie: E

Perceel: 0469/54M000

Capakey: 44805E0469/54M000

Oppervlakte perceel: 75.63m²



BESCHERMD ERFGOED

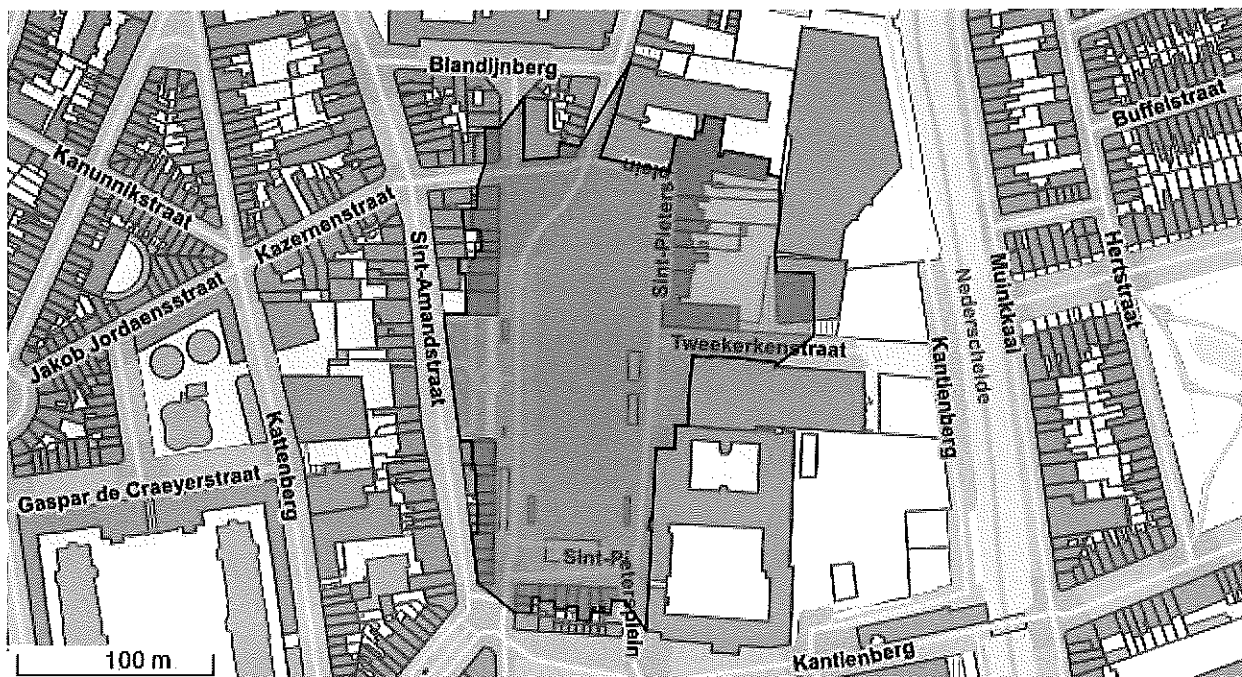
BESCHERMD STADS- OF DORPSGEZICHT

Sint-Pietersplein met verschillende huizenblokken

<https://id.erfgoed.net/aanduidingsobjecten/10450>

Besluiten:

<https://id.erfgoed.net/besluiten/3152>



VASTGESTELD ERFGOED

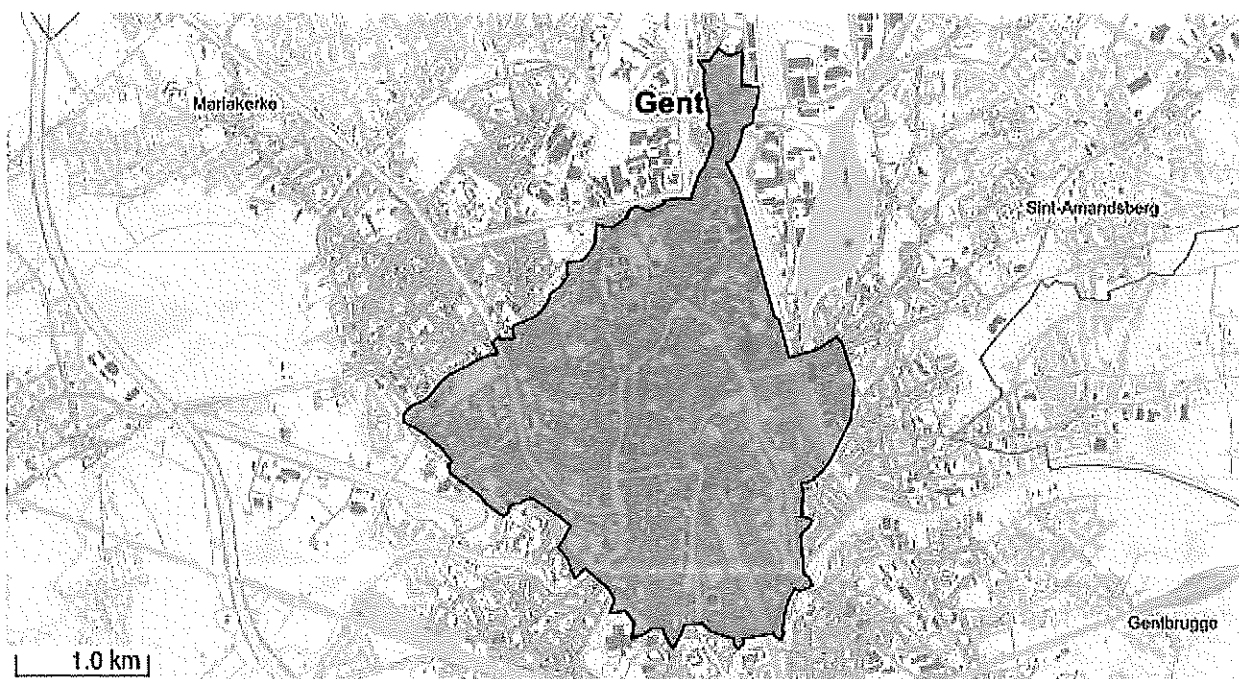
VASTGESTELDE ARCHEOLOGISCHE ZONE

Historische stadskern van Gent

<https://id.erfgoed.net/aanduidingsobjecten/11888>

Besluiten:

<https://id.erfgoed.net/besluiten/5886>



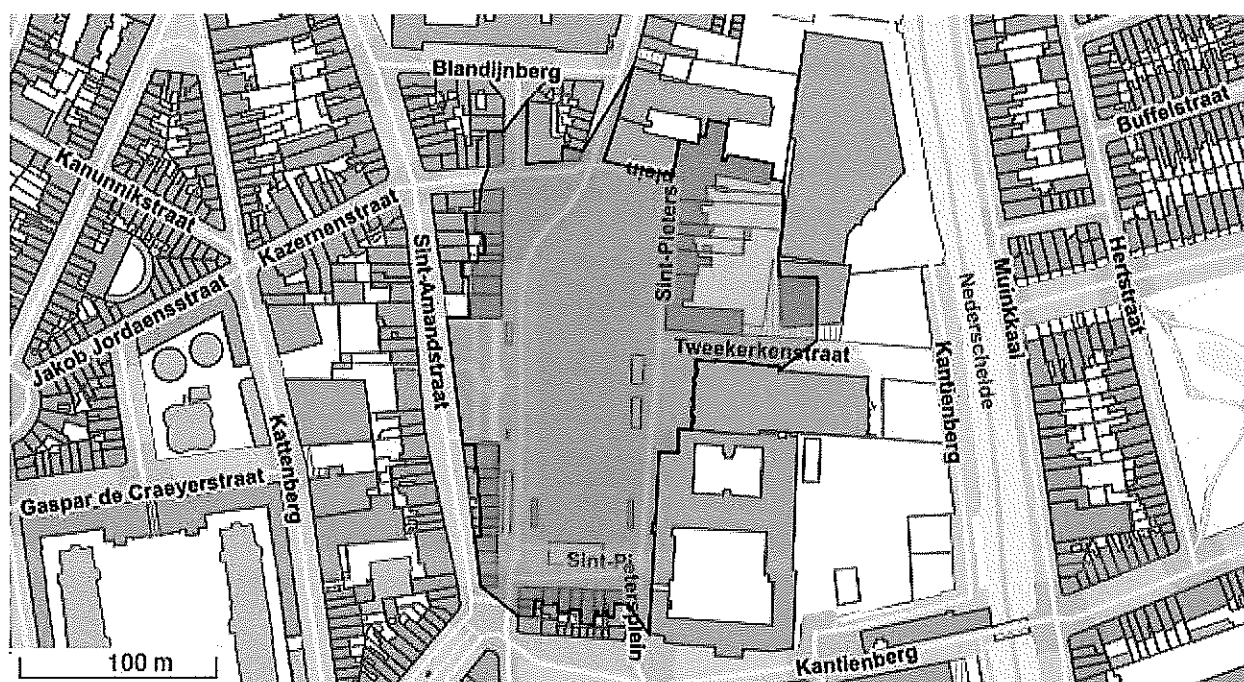
VASTGESTELD BOUWKUNDIG ERFGOED

Sint-Pietersplein en omgeving

<https://id.erfgoed.net/aanduidingsobjecten/133583>

Besluiten:

<https://id.erfgoed.net/besluiten/15002>

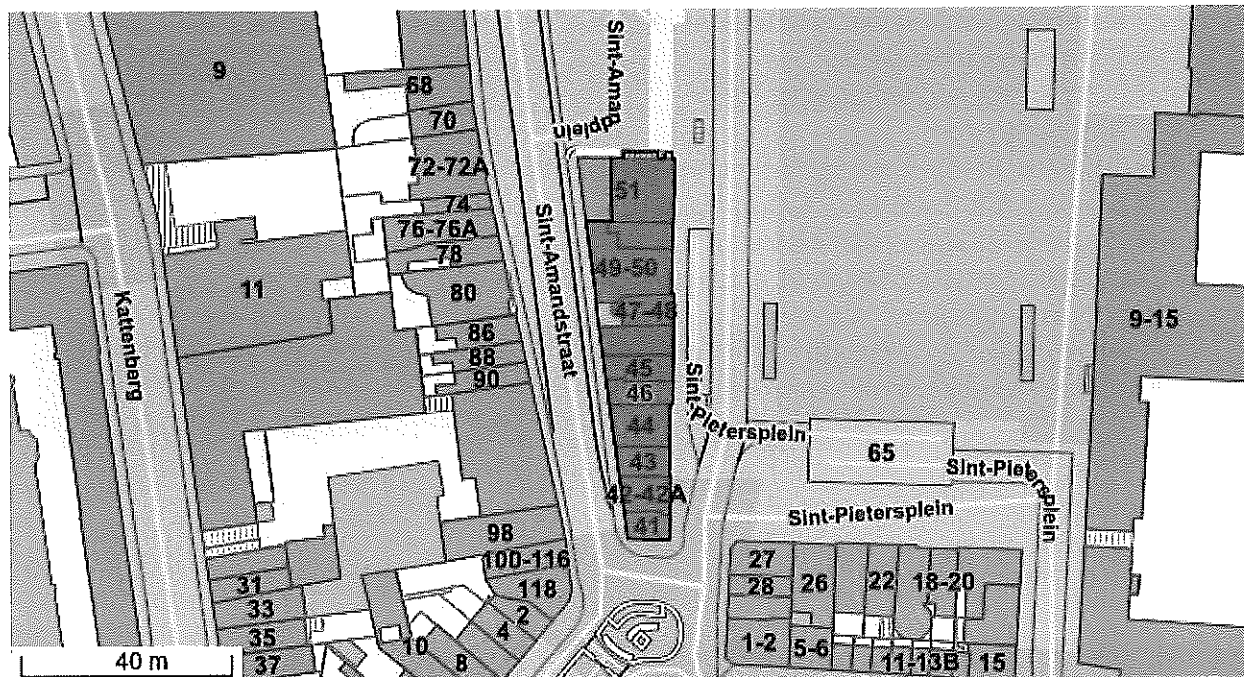


Ensemble burgerhuizen

<https://id.erfgoed.net/aanduidingsobjecten/136442>

Besluiten:

<https://id.erfgoed.net/besluiten/15002>

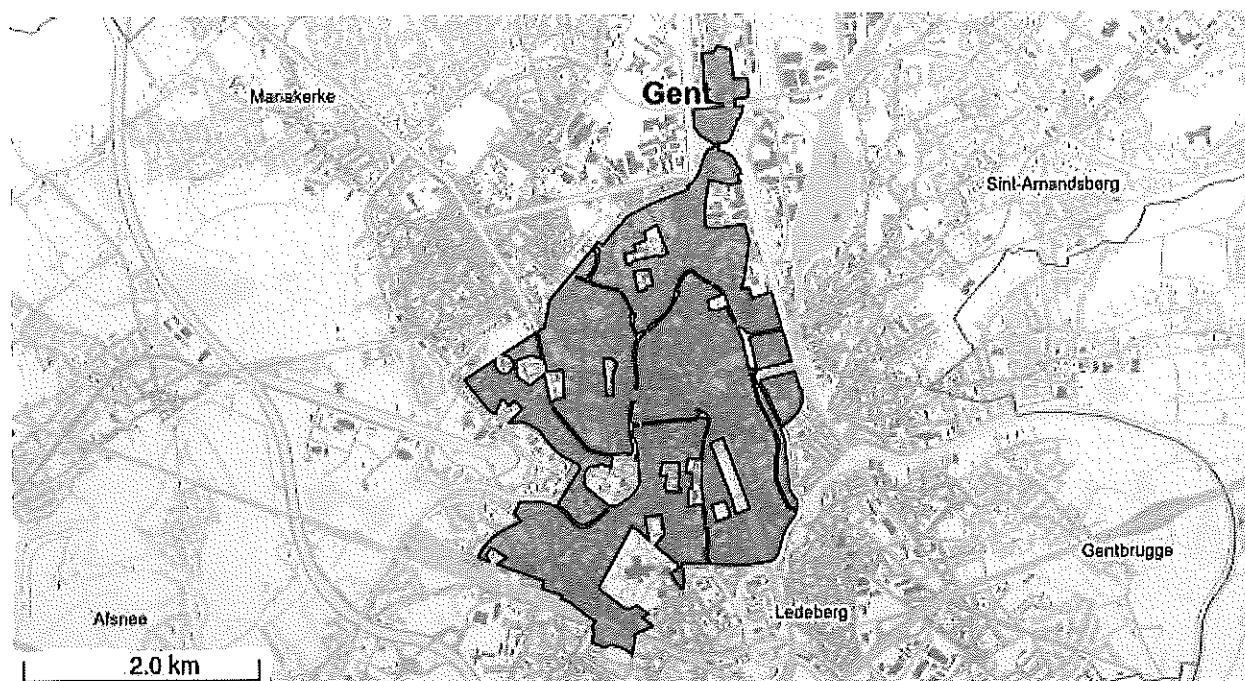


UNESCO WERELDERFGOED

UNESCO WERELDERFGOED BUFFERZONE

Belfort, Iakenhal en Mammelokker: buffer

<https://id.erfgoed.net/aanduidingsobjecten/15013>



Het opgevraagde perceel is geen:

- Beschermd cultuurhistorisch landschap
- Beschermd monument
- Beschermd archeologische site
- Overgangszone
- Vastgestelde houtige beplanting met erfgoedwaarde
- Vastgestelde historische tuin of park
- Vastgesteld landschapsatlasrelict
- Vastgesteld landschappelijk erfgoed
- Erfgoedlandschap
- Gebied geen archeologie
- Unesco werelderfgoed kernzone

[\(/\)](#)

Inventaris



[Contact \(/contact\)](/contact)

[Downloads \(/downloads\)](/downloads)

[Hergebruik \(/hergebruik\)](/hergebruik)

[Over ons \(https://www.onroenderfgoed.be/over-ons\)](https://www.onroenderfgoed.be/over-ons)

[MENU](#)

BESCHERMD STADS- OF DORPSGEZICHT, INTRINSIEK

Sint-Pietersplein met verschillende huizenblokken

Beschermd stads- of dorpsgezicht, intrinsiek van 06-03-1997 tot heden

ID: 10450 **URI:** <https://id.erfgoed.net/aanduidingsobjecten/10450> 



Besluiten

Terrasmuur, siervazen, monumentale trap, apotheekpui en apotheekinrichting en Sint-Pietersplein met huizenblokken (<https://id.erfgoed.net/besluiten/3152>)

definitieve beschermingsbesluiten: 06-03-1997 ID: 3152

Rechtsgevolgen

i Meer informatie over de rechtsgevolgen van beschermingen vind je op onze website (<https://www.onroerenderfgoed.be/de-gevolgen-van-een-bescherming>).

ALGEMEEN

BESCHRIJVING

KENMERKEN

Provincie
Oost-Vlaanderen

Gemeente
Gent

Deelgemeente
Gent

Straat

**Graaf Arnulfstraat, Sint-Amandplein, Sint-Amandstraat, Sint-Pietersplein,
Twekerkenstraat**

Locatie

**Graaf Arnulfstraat 8, Sint-Amandplein 2-4, Sint-Amandstraat 55, 59, 29A, 29C, Sint-
Pietersplein 1-4, 5-7, 16-41, 44-49, 50-52, 55-58, 59-61, Twekerkenstraat zonder nummer
(Gent)**

Nauwkeurigheid zone

Tot op 15m

Oppervlakte zone

30 708m²

Beschermingsdossiers

4.02/44021/173.1

4.02/44021/182.1

00000084

Typologie: [abdijen \(https://id.erfgoed.net/thesauri/erfgoedtypes/4\)](https://id.erfgoed.net/thesauri/erfgoedtypes/4), [burgerhuizen \(https://id.erfgoed.net/thesauri/erfgoedtypes/89\)](https://id.erfgoed.net/thesauri/erfgoedtypes/89), [kapellen \(gebouwen en structuren\) \(https://id.erfgoed.net/thesauri/erfgoedtypes/513\)](https://id.erfgoed.net/thesauri/erfgoedtypes/513), [openbare pleinen \(https://id.erfgoed.net/thesauri/erfgoedtypes/347\)](https://id.erfgoed.net/thesauri/erfgoedtypes/347), [openbare trappen \(https://id.erfgoed.net/thesauri/erfgoedtypes/939\)](https://id.erfgoed.net/thesauri/erfgoedtypes/939), [parochiekerken \(https://id.erfgoed.net/thesauri/erfgoedtypes/338\)](https://id.erfgoed.net/thesauri/erfgoedtypes/338)

[Project beschermingsdatabank 2013-2016](https://inventaris.onroenderfgoed.be/gebeurtenissen/1028)

(<https://inventaris.onroenderfgoed.be/gebeurtenissen/1028>) (beschermingen: van 01-01-2013 tot 30-06-2016)

Beschrijving

De bescherming als stadsgezicht omvat het Sint-Pietersplein met de verschillende huizenblokken, het hoger gelegen Sint-Amandplein, het hoekcomplex met neogotische kapel en de gevels van de Sint-Pietersabdij en -kerk.

Waarden

Het Sint-Pietersplein met verschillende huizenblokken, met het hoger gelegen, in terrasvorm aangelegde Sint-Amandplein en met het aanpalende hoekcomplex met neogotische kapel is beschermd als stadsgezicht omwille van het algemeen belang gevormd door de:

historische waarde

Als voorbeeld van een typisch midden 19de-eeuws urbanisatieplan en stedenbouwkundige aanleg van een groot plein, voorzien als marsveld, grotendeels ontstaan na de sloping van de Onze-Lieve-Vrouwekerk en het westelijk abdijcomplex en stelt de resterende kerk en abdij gebouwen centraal

door de realisatie van het terras en de monumentale trap er tegenover.

Als belangrijk geheel in neoclassicistische stijl waarbij de ontwerper, stadsarchitect Ch. Leclerc-Restiaux vooral een gevelarchitectuur realiseerde in functie van het uniform uitzicht van het plein. De oudere bebouwing in de noordelijke hoek werd hierbij opgenomen en later aangepast; de neogotische bakstenen kapel werd in de binnenblok gerealiseerd.

Aanduiding van Is de bescherming van

Sint-Pietersplein en omgeving

(<https://inventaris.onroerenderfgoed.be/erfgoedobjecten/306638>)



Graaf Arnulfstraat, Sint-Amandplein, Sint-Amandstraat, Sint-Pietersplein, Tweekerkenstraat (Gent)

Het Sint-Pietersplein vormt heden een enorm rechthoekig, geplaveid plein voor de Onze-Lieve-Vrouw-Sint-Pieterskerk en voormalige Sint-Pietersabdij. Het nieuwe plein werd aangelegd volgens het urbanisatieplan van stadsarchitect Charles Leclerc-Restiaux in 1848-1851 in neoclassicistische stijl en was voorzien als marsveld.

Is de omvattende bescherming van

Ensemble burgerhuizen

(<https://inventaris.onroerenderfgoed.be/erfgoedobjecten/21204>)



Sint-Amandplein 4, Sint-Pietersplein 30-51, 42A (Gent)

Westelijke gevelwand van het Sint-Pietersplein tussen de Sint-Amandstraat en de monumentale trap die naar het Sint-Amandplein leidt. Vrij oorspronkelijk behouden drieëntwintig traveeën brede wand met hoekpanden van elk drie traveeën, zijpanden van vijf traveeën en centraal risaliet van zeven traveeën.

Gevelwand van burgerhuizen

(<https://inventaris.onroerenderfgoed.be/erfgoedobjecten/21205>)




Sint-Pietersplein 52-59, 54A-B (Gent)

Vormt de rechter-, westelijke gevelwand van tweeëntwintig traveeën met soms sterk verbouwde ordonnantie en voornamelijk gecementeerde parementen. Bij de hoekpanden van respectievelijk vier en drie traveeën werden enkel de benedenvensters gedeeltelijk verbouwd.

Hoekhuis

<https://inventaris.onroerenderfgoed.be/erfgoedobjecten/21206>

Sint-Pietersplein 61 (Gent)




Hoekhuis van drie traveeën aan het Sint-Pietersplein en een rijker versierde zijgevel van één travee in de Sint-Pietersnieuwstraat, voorzien van een bepleisterende lijstgevel.

Klooster en rustoord voor dames van de zusters van de Onbevleete Ontvangenis - apostolinnen

<https://inventaris.onroerenderfgoed.be/erfgoedobjecten/21171>

Sint-Pietersnieuwstraat 115 (Gent)



Herenhuis op de hoek van de Sint-Pietersnieuwstraat en het Sint-Pietersplein, bekend staande als de voormalige woning van de Oostenrijkse generaal de Murray, heden deel uitmakend van een lijstgevel van drie bouwlagen en achttien traveeën, waarschijnlijk resulterend van een verbouwing en verhoging van twee of drie woningen uit de 18de eeuw. Neogotische kapel, volgens een gedenksteen naast de ingang daterend van 1868.

Neoclassicistisch ensemble

<https://inventaris.onroerenderfgoed.be/erfgoedobjecten/21292>




Sint-Pietersplein 7, Twekerkenstraat zonder nummer (Gent)

Neoclassicistisch dubbelhuis van drie traveeën met drie bouwlagen onder zadeldak, uit midden 19de eeuw. Horizontaal belijnde begane grond met imitatiebanden en geprofileerde puilijst. Links aanleunende vijf traveeën brede gevelwand onder doorlopende kroonlijst.

Neoclassicistisch hoekhuis

<https://inventaris.onroerenderfgoed.be/erfgoedobjecten/20341>



Graaf Arnulfstraat 8 (Gent)

Hoekhuis met uitzicht op het Sint-Pietersplein en architecturaal aansluitend bij de gevelwanden hiervan, daterend uit midden 19de eeuw. Vereenvoudigde neoclassicistische lijstgevel van zes en drie traveeën en drie bouwlagen.

Neoclassicistische burgerhuizen

<https://inventaris.onroerenderfgoed.be/erfgoedobjecten/21198>

Sint-Pietersplein 1-4, 5-7 (Gent)



Oostelijke, meest oorspronkelijk behouden neoclassicistische gevelwand van het Sint-Pietersplein van vierentwintig traveeën met drie bouwlagen onder verspringende zadeldaken, uit midden 19de eeuw.

Openbare trap en keermuur

<https://inventaris.onroerenderfgoed.be/erfgoedobjecten/308368>

Sint-Pietersplein zonder nummer (Gent)



De openbare trap naar het Sint-Amandsplein, gelegen tegenover de Sint-Pieterskerk, werd aangelegd als onderdeel van het urbanisatieplan van 1848-1851 van stadsarchitect Charles Leclerc-Restiaux. Het niveauverschil tussen het Sint-Pietersplein en het hoger gelegen Sint-Amandsplein werd opgelost door middel van een breukstenen terrasmuur met bekronende ijzeren balustrade en postamenten met acht siervazen en een monumentale bordestrap geflankeerd door vier gietijzeren kandelaars met gevleugelde vrouwelijke hermenfiguren.

Stadswoningen

<https://inventaris.onroerenderfgoed.be/erfgoedobjecten/21202>

Kramersplein 1-2, Sint-Pietersplein 16-27, 29 (Gent)



Zuidelijke gevelwand van zeventien traveeën met een gelijkaardige compositie als de andere gevelwanden van het Sint-Pietersplein van telkens twee identieke hoekpanden, twee zijpanden van drie traveeën en een centrale partij van vijf traveeën. Nummer 26 met een art-nouveaupui van een apotheek. Aansluitend bij de pleinwanden ontwerpen gevels aan het verbindingsstraatje met het Kramersplein.

Beheerder fiche: Agentschap Onroerend Erfgoed



Contact

Heb je een vraag of opmerking over deze fiche? [Meld het ons via het contactformulier \(/contact?uri=https://id.erfgoed.net/aanduidingsobjecten/10450\)](#).



Vlaanderen
verbeelding werkt

**Onroerendergoed.be is een officiële website van de
Vlaamse overheid**

uitgegeven door het agentschap Onroerend Erfgoed
(<https://www.onroerendergoed.be/over-ons>)

PRIVACYVERKLARING

([HTTPS://WWW.ONROERENDERFGOED.BE/PRIVACYVERKLARING](https://www.onroerendergoed.be/privacyverklaring))

JURIDISCHE INFORMATIE

([HTTPS://WWW.ONROERENDERFGOED.BE/JURIDISCHE-INFORMATIE](https://www.onroerendergoed.be/juridische-informatie))

[\(/\)](#)

Inventaris



[Contact \(/contact\)](/contact)

[Downloads \(/downloads\)](/downloads)

[Hergebruik \(/hergebruik\)](/hergebruik)

[Over ons \(<https://www.onroerenderfgoed.be/over-ons>\)](https://www.onroerenderfgoed.be/over-ons)

[MENU](#)

UNESCO WERELDERFGOED BUFFERZONE

Belfort, lakenhal en Mammelokker: buffer

Unesco werelderfgoed bufferzone van 04-12-1999 tot heden

ID: 15013 **URI:** <https://id.erfgoed.net/aanduidingsobjecten/15013> 



Rechtsgevolgen

i Meer informatie over de rechtsgevolgen van UNESCO Werelderfgoed vind je op [onze website](https://www.onroerenderfgoed.be/het-goed-ligt-een-unesco-zone) (<https://www.onroerenderfgoed.be/het-goed-ligt-een-unesco-zone>).

ALGEMEEN

BESCHRIJVING

KENMERKEN

Provincie

Oost-Vlaanderen

Gemeente

Gent

Deelgemeente

Gent

Straat

Onbepaald

Locatie

Gent (Gent)

Nauwkeurigheid zone

Tot op 15m

Oppervlakte zone

5 932 391m²

Typologie: belforten (<https://id.erfgoed.net/thesauri/erfgoedtypes/56>), gevangenissen (<https://id.erfgoed.net/thesauri/erfgoedtypes/161>), lakenhallen (<https://id.erfgoed.net/thesauri/erfgoedtypes/260>)

Datering: 14de eeuw (<https://id.erfgoed.net/thesauri/dateringen/14>), derde kwart 17de eeuw (<https://id.erfgoed.net/thesauri/dateringen/1053>), tweede kwart 15de eeuw (<https://id.erfgoed.net/thesauri/dateringen/1039>), tweede kwart 18de eeuw (<https://id.erfgoed.net/thesauri/dateringen/1057>), vierde kwart 19de eeuw (<https://id.erfgoed.net/thesauri/dateringen/1066>), voor WO I (<https://id.erfgoed.net/thesauri/dateringen/1068>)

Stijl: gotiek (https://id.erfgoed.net/thesauri/stijlen_en_culturen/4)

't Kindt, David (<https://inventaris.onroerenderfgoed.be/personen/4684>) (Ontwerper)

Cruyl, Lieven (<https://inventaris.onroerenderfgoed.be/personen/950>) (Ontwerper)

De Waele, Joseph (<https://inventaris.onroerenderfgoed.be/personen/1639>) (Ontwerper)

Roelandt, Louis (<https://inventaris.onroerenderfgoed.be/personen/4212>) (Ontwerper)

Vaerwyck, Valentin (<https://inventaris.onroerenderfgoed.be/personen/4864>) (Ontwerper)

Van Assche, Auguste (<https://inventaris.onroerenderfgoed.be/personen/4897>) (Ontwerper)

Van Assche, Simon (<https://inventaris.onroerenderfgoed.be/personen/4900>) (Ontwerper)

Van Rysselberghe, Charles (<https://inventaris.onroerenderfgoed.be/personen/5500>) (Ontwerper)

Beschrijving

Het belfort, de lakenhal en de Mammelokker (voormalige stadsgevangenis) zijn erkend als werelderfgoed. De binnenstad van Gent werd als bufferzone rond deze gebouwen afgebakend.

Het volledige dossier (<http://whc.unesco.org/en/list/943>) kan je raadplegen op de website van UNESCO.

Aanduiding van

Is de omvattende aanduiding van

Belfort

(<https://inventaris.onroerenderfgoed.be/erfgoedobjecten/24555>)




Sint-Baafsplein zonder nummer (Gent)

Aan de bouw van het huidige Belfort van Gent werd begonnen in het eerste kwart van de 14de eeuw. Vermoedelijk was het oorspronkelijke ontwerp van de hand van de meestermetser Jan van Haelst. De huidige stenen torenspits dateert van 1911-1913. Het gotische gebouw heeft een rechthoekig grondplan en is opgetrokken uit Doornikse kalksteen.

Lakenhal

(<https://inventaris.onroerenderfgoed.be/erfgoedobjecten/24556>)



Botermarkt 17-18, 18A, 17A, Sint-Baafsplein 2A (Gent)

Ter vervanging van de oude Lakenhal op de Hoogpoort tegenover het stadhuis, werd in 1425 begonnen met de bouw van een nieuwe Lakenhal aanleunend tegen de oostzijde van het Belfort. Handelsgebouw in Brabantse gotische stijl naar ontwerp van Simon Van Assche. In 1445 waren zeven traveeën van het elf traveeën lange ontwerp uitgevoerd. In 1903 werden vier traveeën toegevoegd aan de noordzijde en was het oorspronkelijke 15de-eeuws ontwerp voltooid.

Stadsgevangenis

(<https://inventaris.onroerenderfgoed.be/erfgoedobjecten/24557>)



Botermarkt 17-18, 17A, 18A (Gent)

Klein gebouw met grillig plattegrond, opgetrokken in 1741 tegen de westgevel van de Lakenhal en de noordzijde van het Belfort, ter vervanging van de in 1718 op de Korenmarkt gesloopte stadsgevangenis. Bleef tot 1902 zijn functie van stadsgevangenis behouden. Dubbelhuis van drie traveeën en twee bouwlagen onder gebogen mansardedak, in overgang Lodewijk XIV-Lodewijk XV-stijl, opgetrokken naar ontwerp van architect David 't Kindt. Lijstgevel van hardsteen, bekroond met een gebogen fronton met in het tympaan een reliëf met uitbeelding van de legende van de Caritas, waarvan de bijnaam van het gebouw, namelijk Mammelokker, is ontleend.



Contact

Heb je een vraag of opmerking over deze fiche? Meld het ons via het contactformulier (/contact?uri=https://id.erfgoed.net/aanduidingsobjecten/15013).



Vlaanderen
verbeelding werkt

Onroerendergoed.be is een officiële website van de Vlaamse overheid

uitgegeven door het agentschap Onroerend Erfgoed
(<https://www.onroerendergoed.be/over-ons>)

PRIVACYVERKLARING

([HTTPS://WWW.ONROERENDERGOED.BE/PRIVACYVERKLARING](https://www.onroerendergoed.be/privacyverklaring))

JURIDISCHE INFORMATIE

([HTTPS://WWW.ONROERENDERGOED.BE/JURIDISCHE-INFORMATIE](https://www.onroerendergoed.be/juridische-informatie))

Plannen



(/)

Contact (<https://www.onroenderfgoed.be/contact>)
Over ons (<https://www.onroenderfgoed.be/over-ons>)

MENU

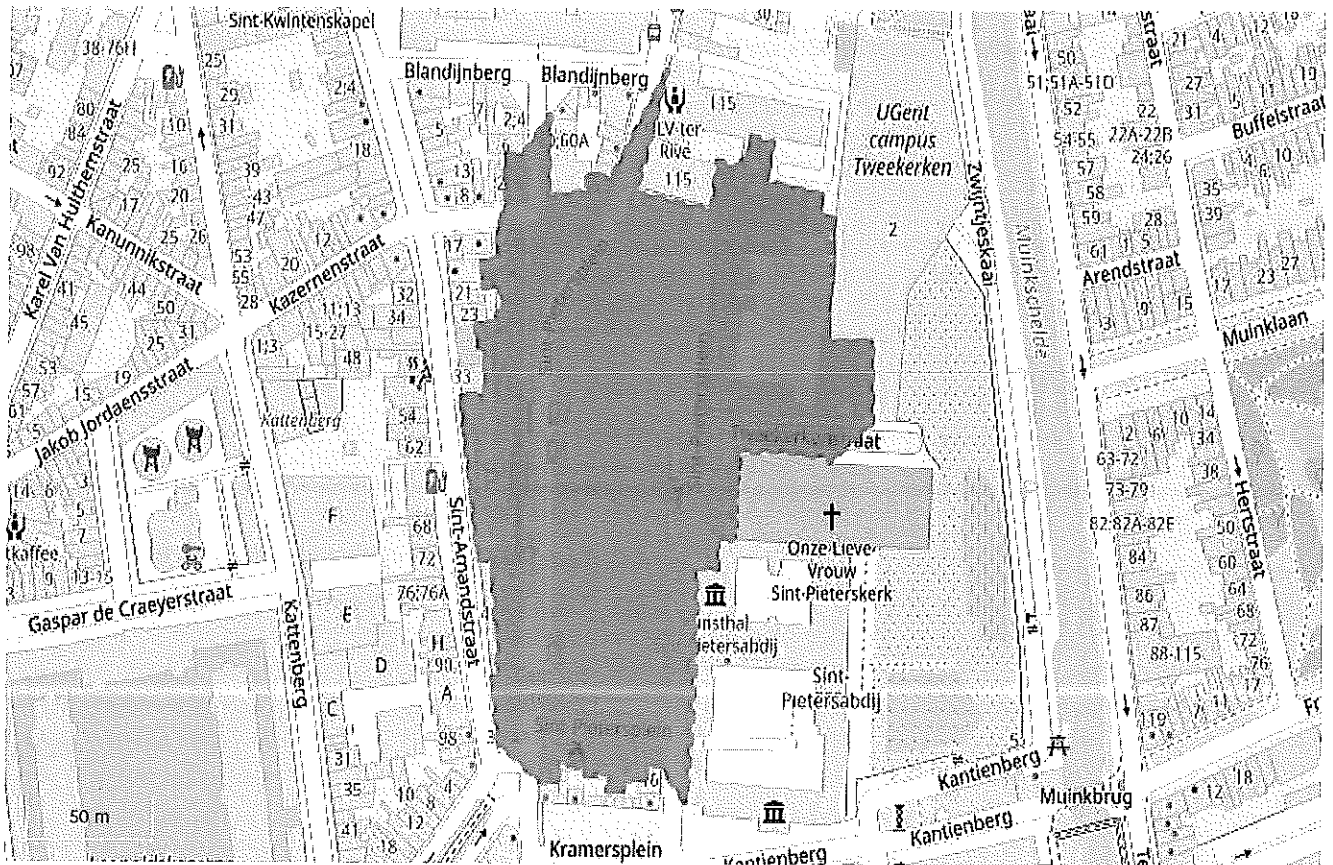
Gent - Sint-Pietersplein

URI : <https://id.erfgoed.net/plannen/503>

Onroerend Erfgoed Beheersplan

Erfgoedobjecten

📌 Indien je op de kaart geen polygonen te zien krijgt, beschik je mogelijk over een verouderde browser. We raden je aan om de meest recente versie van Firefox, Edge of Chrome te gebruiken.



Alle erfgoedobjecten van Gent - Sint-Pietersplein

Sint-Pietersplein: openbare trap en keermuur
<https://id.erfgoed.net/aanduidingsobjecten/10053>

ID : 10053

- Sint-Amansstraat zonder nummer (Gent)

De keermuur met balustrade langs het Sint-Pietersplein te Gent en de openbare trap naar het Sint-Amansplein zijn beschermd als monument.

Sint-Pietersplein met verschillende huizenblokken
<https://id.erfgoed.net/aanduidingsobjecten/10450>

ID : 10450

- Graaf Arnulfstraat 8, Sint-Amansplein 2-4, Sint-Amansstraat 55, 59, 29A, 29C, Sint-Pietersplein 1-4, 5-7, 16-41, 44-49, 50-52, 55-58, 59-61, Tweekerkenstraat zonder nummer (Gent)


De bescherming als stadsgezicht omvat het Sint-Pietersplein met de verschillende huizenblokken, het hoger gelegen Sint-Amansplein, het hoekcomplex met neogotische kapel en de gevels van de Sint-Pietersabdij en -kerk.

Downloads

↓ [Alle bestanden downloaden](#)

Bijlage

Bestand: Goedkeuring beheersplan Gent - Sint-Pietersplein.pdf

 [Downloaden \(/plannen/503/bestanden/2727\)](/plannen/503/bestanden/2727)


Bijlage

Bestand: Goedgekeurd voorblad beheersplan Gent - Sint-Pietersplein.pdf

 [Downloaden \(/plannen/503/bestanden/2728\)](/plannen/503/bestanden/2728)

Beheersplan

Bestand: Beheersplan Gent - Sint-Pietersplein.pdf

 [Downloaden \(/plannen/503/bestanden/2729\)](/plannen/503/bestanden/2729)

Bijlage

Bestand: Bijlagen beheersplan Gent - Sint-Pietersplein.pdf

 [Downloaden \(/plannen/503/bestanden/2803\)](/plannen/503/bestanden/2803)

Disclaimer

Het agentschap Onroerend Erfgoed publiceert deze documenten op basis van het Onroerenderfgoeddecreet en het Onroerenderfgoedbesluit, maar staat in geen geval in en kan niet aansprakelijk gesteld worden voor de juistheid of rechtmatigheid van de inhoud van deze documenten. Bij opmerkingen of vragen over de rechtmatigheid van de inhoud van de dossiers of uw privacy, kan u contact opnemen met informatieveiligheid.oe@vlaanderen.be (<mailto:informatieveiligheid.oe@vlaanderen.be>). Daarnaast vindt u meer informatie in onze privacyverklaring.

ID 503

Startdatum

18-12-2017

Einddatum

18-12-2041

Datum goedkeuring

18-12-2017

DOWNLOADS

[Bijlage : Goedkeuring beheersplan Gent - Sint-Pietersplein.pdf](#)



Formaat : [application/pdf \(/plannen/503/bestanden/2727\)](#)

[Bijlage : Goedgekeurd voorblad beheersplan Gent - Sint-Pietersplein.pdf](#)



Formaat : [application/pdf \(/plannen/503/bestanden/2728\)](#)

[Beheersplan : Beheersplan Gent - Sint-Pietersplein.pdf](#)



Formaat : [application/pdf \(/plannen/503/bestanden/2729\)](#)

[Bijlage : Bijlagen beheersplan Gent - Sint-Pietersplein.pdf](#)



Formaat : [application/pdf \(/plannen/503/bestanden/2803\)](#)



Vlaanderen
verbeelding werkt

**Onroerendergoed.be is een officiële website van de
Vlaamse overheid**

uitgegeven door [het agentschap Onroerend Erfgoed](#)
(<https://www.onroerendergoed.be/over-ons>)

PRIVACYVERKLARING

([HTTPS://WWW.ONROERENDERFGOED.BE/PRIVACYVERKLARING](https://www.onroerendergoed.be/privacyverklaring))

JURIDISCHE INFORMATIE

([HTTPS://WWW.ONROERENDERFGOED.BE/JURIDISCHE-INFORMATIE](https://www.onroerendergoed.be/juridische-informatie))

[\(/\)](#)

Inventaris



[Contact \(/contact\)](/contact)

[Downloads \(/downloads\)](/downloads)

[Hergebruik \(/hergebruik\)](/hergebruik)

[Over ons \(https://www.onroenderfgoed.be/over-ons\)](https://www.onroenderfgoed.be/over-ons)

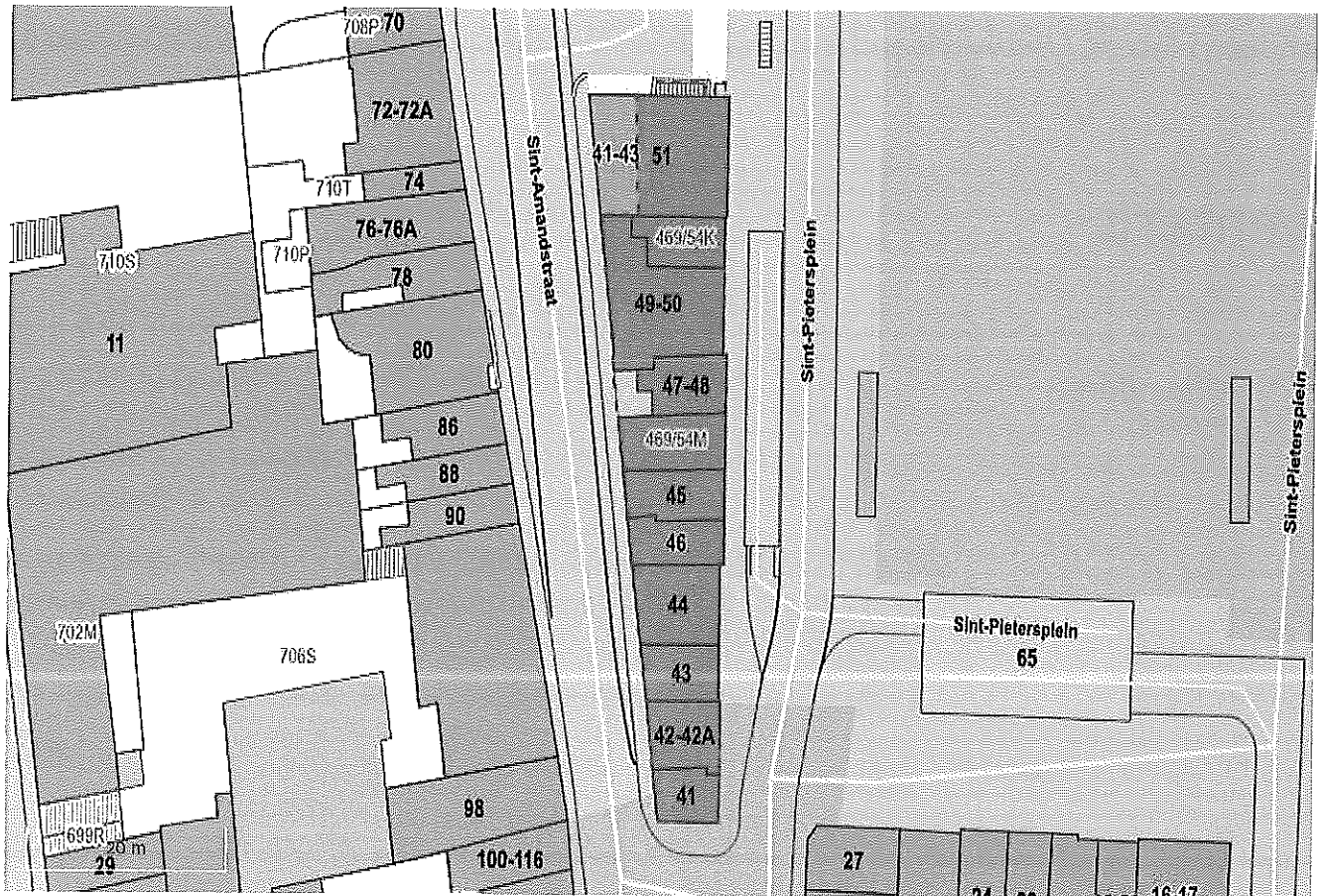
[MENU](#)

VASTGESTELD BOUWKUNDIG ERFGOED

Ensemble burgerhuizen

Vastgesteld bouwkundig erfgoed van 20-06-2023 tot heden

ID: 136442 **URI:** <https://id.erfgoed.net/aanduidingsobjecten/136442> 



Besluiten

Besluit tot vaststelling van de inventaris bouwkundig erfgoed in de provincie Oost-Vlaanderen (<https://id.erfgoed.net/besluiten/15002>)

schrappingsbesluiten, vaststellingsbesluiten: 01-06-2023 ID: 15002

Rechtsgevolgen

i Meer informatie over de rechtsgevolgen van vaststellingen vind je op [onze website](https://www.onroerenderfgoed.be/juridische-gevolgen-van-een-vaststelling) (<https://www.onroerenderfgoed.be/juridische-gevolgen-van-een-vaststelling>).

ALGEMEEN

BESCHRIJVING

KENMERKEN

Provincie
Oost-Vlaanderen

Gemeente
Gent

Deelgemeente
Gent

Straat

Sint-Amandplein, Sint-Pietersplein

Locatie

Sint-Amandplein 4, Sint-Pietersplein 30-51, 42A (Gent)

Nauwkeurigheid zone

Tot op 15m

Oppervlakte zone

900m²

Typologie: [burgerhuizen \(https://id.erfgoed.net/thesauri/erfgoedtypes/89\)](https://id.erfgoed.net/thesauri/erfgoedtypes/89)

Beschrijving

Westelijke gevelwand van het Sint-Pietersplein tussen de Sint-Amandstraat en de monumentale trap die naar het Sint-Amandplein leidt. Vrij oorspronkelijk behouden drieëntwintig traveeën brede wand met hoekpanden van elk drie traveeën, zijpanden van vijf traveeën en centraal risaliet van zeven traveeën.

Waarden

architecturale waarde

-

historische waarde

-

Aanduiding van

Is de vaststelling van

Ensemble burgerhuizen

(<https://inventaris.onroerenderfgoed.be/erfgoedobjecten/21204>)

Sint-Amandplein 4, Sint-Pietersplein 30-51, 42A (Gent)



Westelijke gevelwand van het Sint-Pietersplein tussen de Sint-Amandstraat en de monumentale trap die naar het Sint-Amandplein leidt. Vrij oorspronkelijk behouden drieëntwintig traveeën brede wand met hoekpanden van elk drie traveeën, zijpanden van vijf traveeën en centraal risaliet van zeven traveeën.



Contact

Heb je een vraag of opmerking over deze fiche? [Meld het ons via het contactformulier \(/contact?uri=https://id.erfgoed.net/aanduidingsobjecten/136442\).](#)



Vlaanderen
verbeelding werkt

Onroerenderfgoed.be is een officiële website van de Vlaamse overheid

uitgegeven door [het agentschap Onroerend Erfgoed](#)
(<https://www.onroerenderfgoed.be/over-ons>)

PRIVACYVERKLARING

([HTTPS://WWW.ONROERENDERFGOED.BE/PRIVACYVERKLARING](https://www.onroerenderfgoed.be/privacyverklaring))

JURIDISCHE INFORMATIE

([HTTPS://WWW.ONROERENDERFGOED.BE/JURIDISCHE-INFORMATIE](https://www.onroerenderfgoed.be/juridische-informatie))

[\(/\)](#)

Inventaris



[Contact \(/contact\)](/contact)

[Downloads \(/downloads\)](/downloads)

[Hergebruik \(/hergebruik\)](/hergebruik)

[Over ons \(<https://www.onroerenderfgoed.be/over-ons>\)](https://www.onroerenderfgoed.be/over-ons)

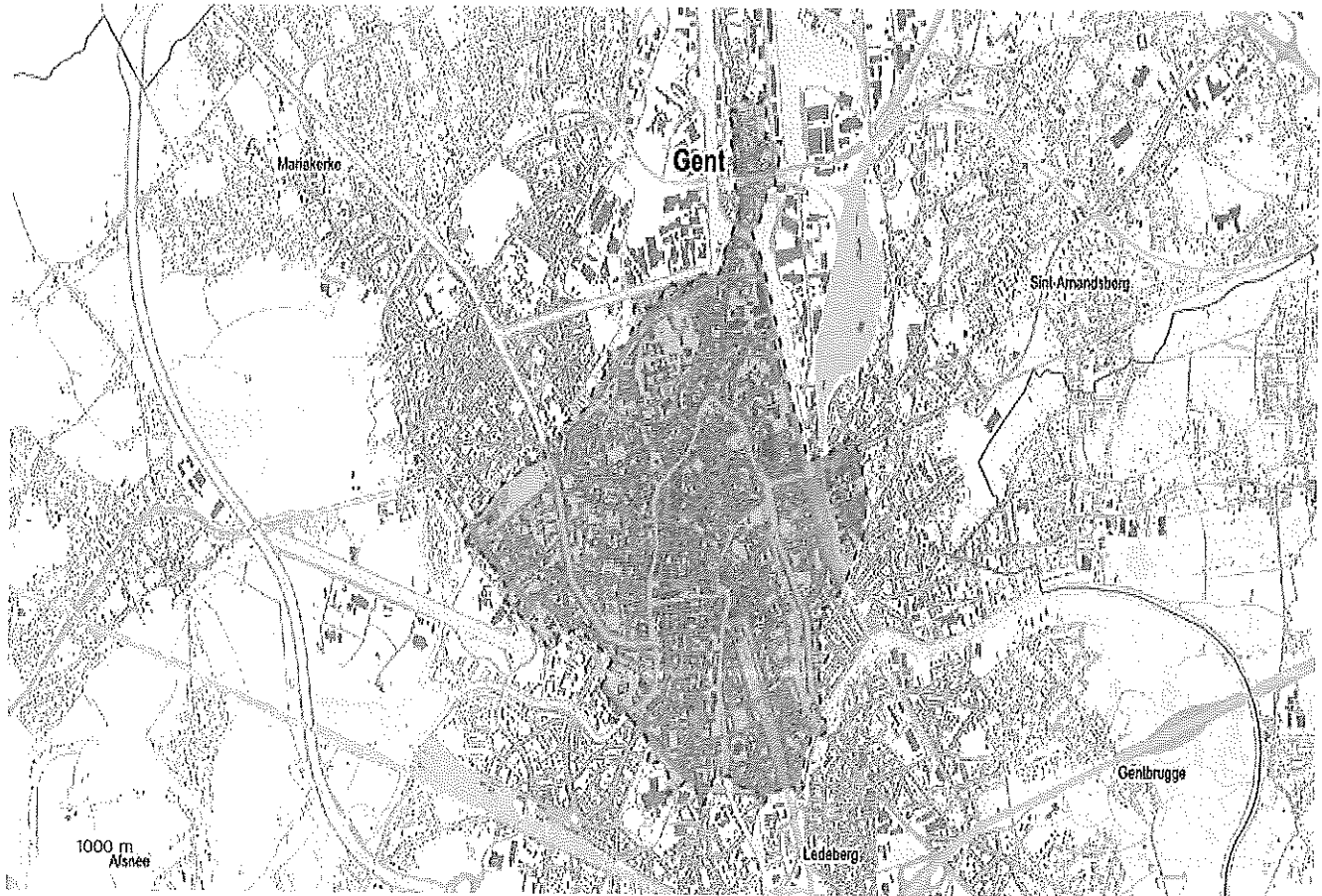
[MENU](#)

VASTGESTELDE ARCHEOLOGISCHE ZONE

Historische stadskern van Gent

Vastgestelde archeologische zone van 19-02-2016 tot heden

ID: 11888 **URI:** <https://id.erfgoed.net/aanduidingsobjecten/11888> 



Besluiten

Historische stadskern Gent (<https://id.erfgoed.net/besluiten/5886>)

vaststellingsbesluiten: 19-02-2016 ID: 5886

Rechtsgevolgen

i Meer informatie over de rechtsgevolgen van vaststellingen vind je op [onze website](https://www.onroerenderfgoed.be/juridische-gevolgen-van-een-vaststelling) (<https://www.onroerenderfgoed.be/juridische-gevolgen-van-een-vaststelling>).

ALGEMEEN

BESCHRIJVING

KENMERKEN

Alternatieve namen

Gand

Provincie

Oost-Vlaanderen

Gemeente

Gent

Deelgemeente

Gent

Straat

Onbepaald

Locatie

Gent (Gent)

Nauwkeurigheid zone

Tot op 15m

Oppervlakte zone

6 972 541m²

Typologie: stadsomwallingen (<https://id.erfgoed.net/thesauri/erfgoedtypes/1159>),
steden (<https://id.erfgoed.net/thesauri/erfgoedtypes/1065>)

Datering: middeleeuwen (<https://id.erfgoed.net/thesauri/dateringen/1227>),
nieuwe tijd (<https://id.erfgoed.net/thesauri/dateringen/1236>)

Beschrijving

De historische stadskern is een immense en complexe archeologische zone die het resultaat is van een eeuwenlange intense bewoning binnen de stedelijke grenzen, meestal een omwalling. De stadsplattegrond kent een cumulatief karakter en verschillende fasen, met een oude nederzettingkern die soms teruggaat op een vroeg- of pre-middeleeuwse aanwezigheid. Voor de afbakening is in eerste instantie gekeken naar het 19de-eeuwse gereduceerde kadaster omdat dit de eerste nauwkeurige kadasterkaart is die nog een tijdsbeeld geeft van voor de industrialisering.

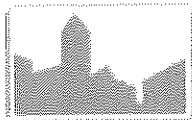
Aanduiding van Is de vaststelling van

Historische stadskern van Gent

(<https://inventaris.onroerenderfgoed.be/erfgoedobjecten/140021>)

Gent (Gent)

Deze zone omvat de historische stadskern van Gent.





Contact

Heb je een vraag of opmerking over deze fiche? [Meld het ons via het contactformulier \(/contact?uri=https://id.erfgoed.net/aanduidingsobjecten/11888\)](#).



Vlaanderen
verbeelding werkt

Onroerendergoed.be is een officiële website van de Vlaamse overheid

uitgegeven door [het agentschap Onroerend Erfgoed](#)
(<https://www.onroerendergoed.be/over-ons>)

PRIVACYVERKLARING

([HTTPS://WWW.ONROERENDERFGOED.BE/PRIVACYVERKLARING](https://www.onroerendergoed.be/privacyverklaring))

JURIDISCHE INFORMATIE

([HTTPS://WWW.ONROERENDERFGOED.BE/JURIDISCHE-INFORMATIE](https://www.onroerendergoed.be/juridische-informatie))

[\(/\)](#)

Inventaris



[Contact \(/contact\)](/contact)

[Downloads \(/downloads\)](/downloads)

[Hergebruik \(/hergebruik\)](/hergebruik)

[Over ons \(https://www.onroerenderfgoed.be/over-ons\)](https://www.onroerenderfgoed.be/over-ons)

[MENU](#)

VASTGESTELD BOUWKUNDIG ERFGOED

Sint-Pietersplein en omgeving

Vastgesteld bouwkundig erfgoed van 20-06-2023 tot heden

ID: 133583 URI: <https://id.erfgoed.net/aanduidingsobjecten/133583> 



Besluiten

Besluit tot vaststelling van de inventaris bouwkundig erfgoed in de provincie Oost-Vlaanderen (<https://id.erfgoed.net/besluiten/15002>)

schrappingsbesluiten, vaststellingsbesluiten: 01-06-2023 ID: 15002

Rechtsgevolgen

i Meer informatie over de rechtsgevolgen van vaststellingen vind je op [onze website](https://www.onroenderfgoed.be/juridische-gevolgen-van-een-vaststelling) (<https://www.onroenderfgoed.be/juridische-gevolgen-van-een-vaststelling>).

ALGEMEEN

BESCHRIJVING

KENMERKEN

Provincie
Oost-Vlaanderen

Gemeente
Gent

Deelgemeente
Gent

Straat

**Graaf Arnulfstraat, Sint-Amandplein, Sint-Amandstraat, Sint-Pietersplein,
Twekerkenstraat**

Locatie

**Graaf Arnulfstraat, Sint-Amandplein, Sint-Amandstraat, Sint-Pietersplein,
Twekerkenstraat (Gent)**

Nauwkeurigheid zone

Tot op 15m

Oppervlakte zone

30 729m²

Typologie: [abdijen \(https://id.erfgoed.net/thesauri/erfgoedtypes/4\)](https://id.erfgoed.net/thesauri/erfgoedtypes/4), [burgerhuizen \(https://id.erfgoed.net/thesauri/erfgoedtypes/89\)](https://id.erfgoed.net/thesauri/erfgoedtypes/89), [kapellen \(gebouwen en structuren\) \(https://id.erfgoed.net/thesauri/erfgoedtypes/513\)](https://id.erfgoed.net/thesauri/erfgoedtypes/513), [openbare pleinen \(https://id.erfgoed.net/thesauri/erfgoedtypes/347\)](https://id.erfgoed.net/thesauri/erfgoedtypes/347), [openbare trappen \(https://id.erfgoed.net/thesauri/erfgoedtypes/939\)](https://id.erfgoed.net/thesauri/erfgoedtypes/939), [parochiekerken \(https://id.erfgoed.net/thesauri/erfgoedtypes/338\)](https://id.erfgoed.net/thesauri/erfgoedtypes/338), [stadswoningen \(https://id.erfgoed.net/thesauri/erfgoedtypes/409\)](https://id.erfgoed.net/thesauri/erfgoedtypes/409)

[Dierkens, Ferdinand \(https://inventaris.onroerenderfgoed.be/personen/1879\)](https://inventaris.onroerenderfgoed.be/personen/1879) (Ontwerper)

[Leclerc-Restiaux, Charles \(https://inventaris.onroerenderfgoed.be/personen/3325\)](https://inventaris.onroerenderfgoed.be/personen/3325) (Ontwerper)

Beschrijving

Het Sint-Pietersplein vormt heden een enorm rechthoekig, geplaveid plein voor de Onze-Lieve-Vrouw-Sint-Pieterskerk en voormalige Sint-Pietersabdij. Het nieuwe plein werd aangelegd volgens het urbanisatieplan van stadsarchitect Charles Leclerc-Restiaux in 1848-1851 in neoclassicistische stijl en was voorzien als marsveld.

Waarden

ruimtelijk-structurerende waarde

-

architecturale waarde

-

historische waarde

-

Aanduiding van Is de vaststelling van

Sint-Pietersplein en omgeving

(<https://inventaris.onroerenderfgoed.be/erfgoedobjecten/306638>)



Graaf Arnulfstraat, Sint-Amandplein, Sint-Amandstraat, Sint-Pietersplein, Tweekerkenstraat (Gent)

Het Sint-Pietersplein vormt heden een enorm rechthoekig, geplaveid plein voor de Onze-Lieve-Vrouw-Sint-Pieterskerk en voormalige Sint-Pietersabdij. Het nieuwe plein werd aangelegd volgens het urbanisatieplan van stadsarchitect Charles Leclerc-Restiaux in 1848-1851 in neoclassicistische stijl en was voorzien als marsveld.

Is de omvattende vaststelling van

Ensemble burgerhuizen

(<https://inventaris.onroerenderfgoed.be/erfgoedobjecten/21204>)



Sint-Amandplein 4, Sint-Pietersplein 30-51, 42A (Gent)

Westelijke gevelwand van het Sint-Pietersplein tussen de Sint-Amandstraat en de monumentale trap die naar het Sint-Amandplein leidt. Vrij oorspronkelijk behouden drieëntwintig traveeën brede wand met hoekpanden van elk drie traveeën, zijpanden van vijf traveeën en centraal risaliet van zeven traveeën.

Gevelwand van burgerhuizen

(<https://inventaris.onroerenderfgoed.be/erfgoedobjecten/21205>)




Sint-Pietersplein 52-59, 54A-B (Gent)

Vormt de rechter-, westelijke gevelwand van tweeëntwintig traveeën met soms sterk verbouwde ordonnantie en voornamelijk gecementeerde parementen. Bij de hoekpanden van respectievelijk vier en drie traveeën werden enkel de benedenvensters gedeeltelijk verbouwd.

Hoekhuis

(<https://inventaris.onroerenderfgoed.be/erfgoedobjecten/21206>)



Sint-Pietersplein 61 (Gent)

Hoekhuis van drie traveeën aan het Sint-Pietersplein en een rijker versierde zijgevel van één travee in de Sint-Pietersnieuwstraat, voorzien van een bepleisterende lijstgevel.

Neoclassicistisch ensemble

(<https://inventaris.onroerenderfgoed.be/erfgoedobjecten/21292>)



Sint-Pietersplein 7, Tweekerkenstraat zonder nummer (Gent)

Neoclassicistisch dubbelhuis van drie traveeën met drie bouwlagen onder zadeldak, uit midden 19de eeuw. Horizontaal belijnde begane grond met imitatiebanden en geprofileerde puilijst. Links aanleunende vijf traveeën brede gevelwand onder doorlopende kroonlijst.

Neoclassicistisch hoekhuis

(<https://inventaris.onroerenderfgoed.be/erfgoedobjecten/20341>)



Graaf Arnulfstraat 8 (Gent)

Hoekhuis met uitzicht op het Sint-Pietersplein en architecturaal aansluitend bij de gevelwanden hiervan, daterend uit midden 19de eeuw. Vereenvoudigde neoclassicistische lijstgevel van zes en drie traveeën en drie bouwlagen.

Neoclassicistische burgerhuizen

(<https://inventaris.onroerenderfgoed.be/erfgoedobjecten/21198>)



Sint-Pietersplein 1-4, 5-7 (Gent)

Oostelijke, meest oorspronkelijk behouden neoclassicistische gevelwand van het Sint-Pietersplein van vierentwintig traveeën met drie bouwlagen onder verspringende zadeldaken, uit midden 19de eeuw.

Openbare trap en keermuur

(<https://inventaris.onroerenderfgoed.be/erfgoedobjecten/308368>)



Sint-Pietersplein zonder nummer (Gent)

De openbare trap naar het Sint-Amandsplein, gelegen tegenover de Sint-Pieterskerk, werd aangelegd als onderdeel van het urbanisatieplan van 1848-1851 van stadsarchitect Charles Leclerc-Restiaux. Het niveauverschil tussen het Sint-Pietersplein en het hoger gelegen Sint-Amandsplein werd opgelost door middel van een breukstenen terrasmuur met bekronende ijzeren balustrade en postamenten met acht siervazen en een monumentale bordestrap geflankeerd door vier gietijzeren kandelaars met gevleugelde vrouwelijke hermenfiguren.

Stadswoningen

(<https://inventaris.onroenderfgoed.be/erfgoedobjecten/21202>)



Kramersplein 1-2, Sint-Pietersplein 16-27, 29 (Gent)

Zuidelijke gevelwand van zeventien traveeën met een gelijkaardige compositie als de andere gevelwanden van het Sint-Pietersplein van telkens twee identieke hoekpanden, twee zijpanden van drie traveeën en een centrale partij van vijf traveeën. Nummer 26 met een art-nouveaupui van een apotheek. Aansluitend bij de pleinwanden ontwerpen gevels aan het verbindingstraatje met het Kramersplein.

Beheerder fiche: **Agentschap Onroerend Erfgoed**



Contact

Heb je een vraag of opmerking over deze fiche? Meld het ons via het contactformulier (/contact?uri=<https://id.erfgoed.net/aanduidingsobjecten/133583>).



Vlaanderen
verbeelding werkt

Onroenderfgoed.be is een officiële website van de Vlaamse overheid

uitgegeven door het agentschap Onroerend Erfgoed
(<https://www.onroenderfgoed.be/over-ons>)

PRIVACYVERKLARING

([HTTPS://WWW.ONROENDERFGOED.BE/PRIVACYVERKLARING](https://www.onroenderfgoed.be/privacyverklaring))

JURIDISCHE INFORMATIE

([HTTPS://WWW.ONROENDERFGOED.BE/JURIDISCHE-INFORMATIE](https://www.onroenderfgoed.be/juridische-informatie))