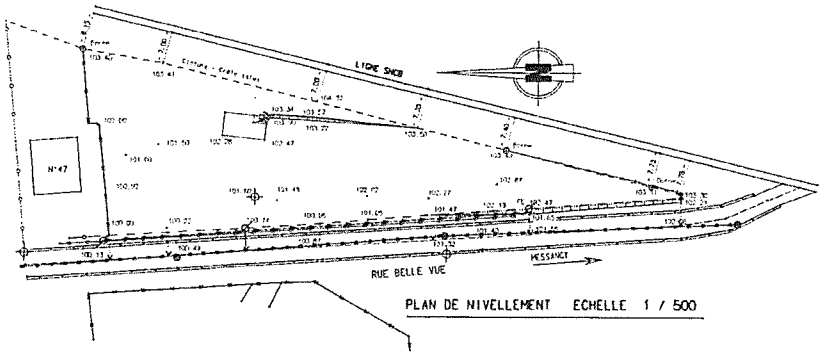

PLAN DE NIVELLEMENT ECHELLE 1 / 500

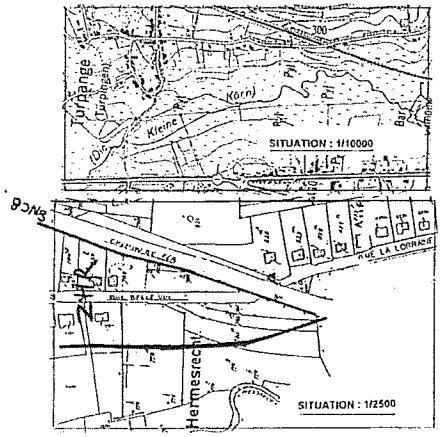

TABLEAU DE COORDONNEES

POINT	X	Y
LIM1	241.73	113.13
LIM2	241.73	112.34
LIM3	203.82	109.91
LIM4	167.84	106.79
LIM5	141.15	105.00
LIM6	119.19	103.70
LIM7	112.29	144.57
LIM8	116.00	143.02
LIM9	129.51	141.52
LIM10	133.30	139.09
LIM11	161.39	133.61
LIM12	162.90	133.21
LIM13	166.34	132.31
LIM14	184.77	127.51
LIM15	203.62	122.75
LIM16	235.35	114.74
LIM17	187.90	101.40

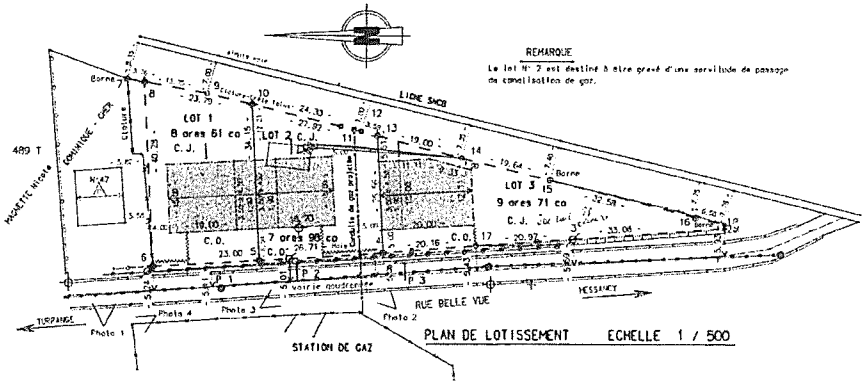

REMARQUE

Le lot N° 2 est destiné à être grevé d'une servitude de passage de canalisation de gaz.

PLAN DE LOTISSEMENT ECHELLE 1 / 500

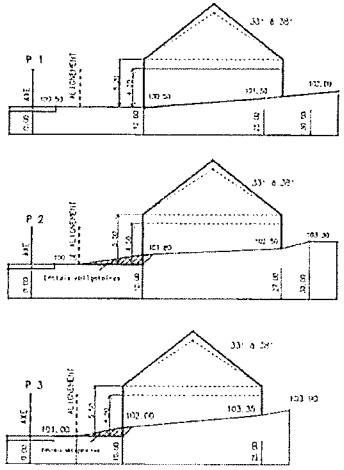

PROFILS ECHELLE 1 / 250

LEGENDE

- Limite du lotissement
- Limite du permis de lotir
- Alignement
- Limite de zones
- Limite de parcelle
- Limite extrême des constructions
- Front de bâtisse obligatoire
- Egout existant
- Eau existante
- Electricité existante
- AXE voirie
- Bâtiments à construire - sens du faîtage.
- Bâtiments construits - Nombre d'étages - sens du faîtage.
- C.O. Zone d'avant cour ouverte
- C.F. Zone de cour fermée
- C.J. Zone de cour et jardin
- Zone constructible
- 8 ares 61 ca Superficie de lot
- 25 ares 30 ca Superficie totale des lots réservés à la construction
- 26 ares 30 ca Superficie du lotissement

PROVINCE DE LUXEMBOURG
COMMUNE DE MESSANCY 1 DIV Section E
Numéros : 789 S(partie) - 829 C - 785 E

PROJET DE LOTISSEMENT

LES DEMANDEURS :

OBJET : SITUATION - PLAN TERRIER - NIVELLEMENT - GABARIT.

Echelles diverses : Voir plan

Date : 15 Mars 2.000 / modifié le 15 avril 2000(texte remarque)

André PONCIN
Géomètre E.I.
34, rue de Freylange
6.700 VIVILLE - ARLON
063 / 216340

81015/LAP/2000.3