

DC à la carte



*Rue Des Alliés (A1/lot2.a2/) 276/ 276A, 1190
Forest
21007A0059/00A006, 21007A0059/00A006*

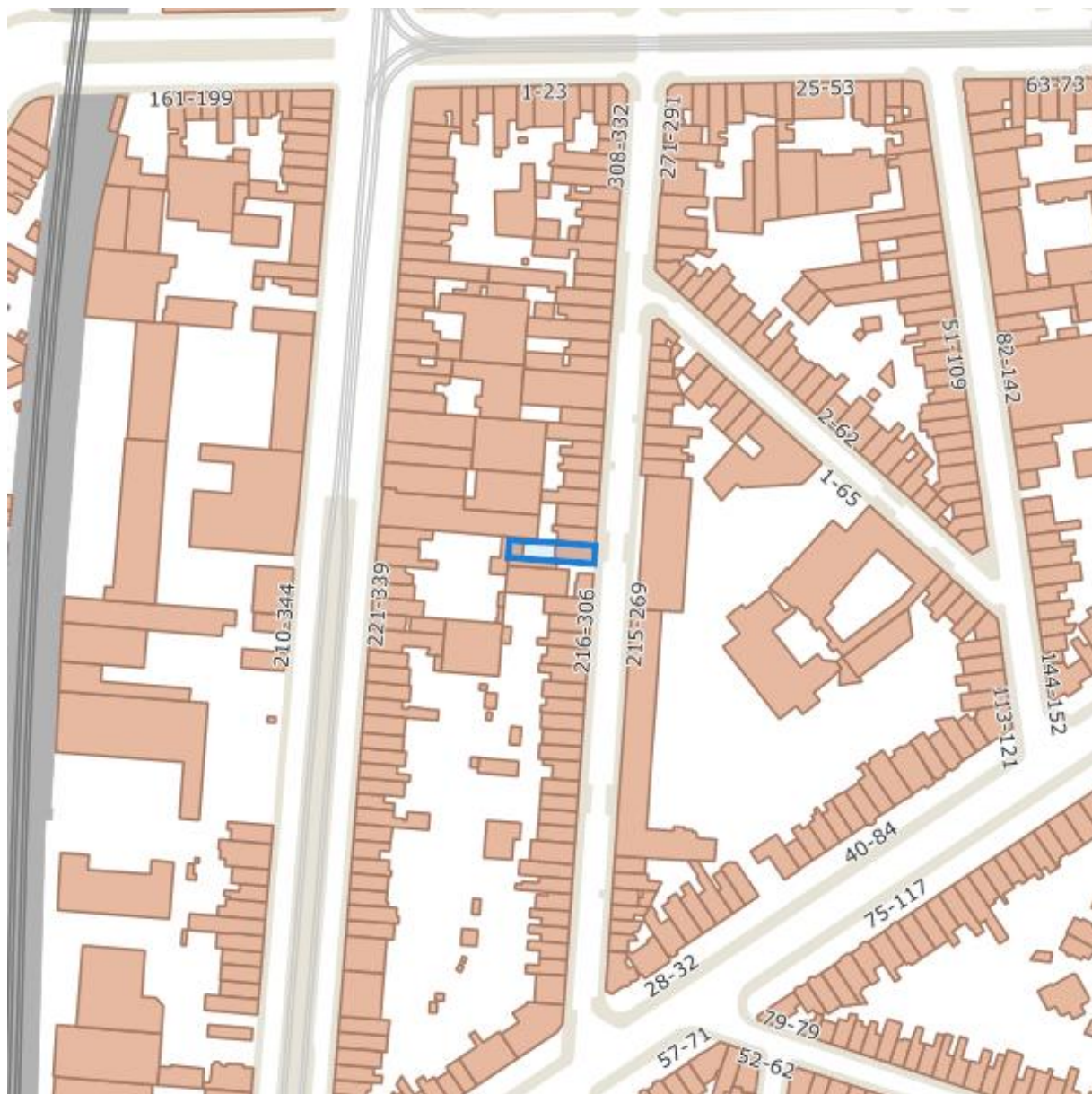
Lieu
Environs
Cadastre
Plan régional
Eau
Nature
Droit de préemption
Revitalisation et règlements
Zones de limitation du bruit des avions
Patrimoine immobilier

Dossier: 2025-0425/001

Lieu



Environs



Cadastre

Situation la plus récente



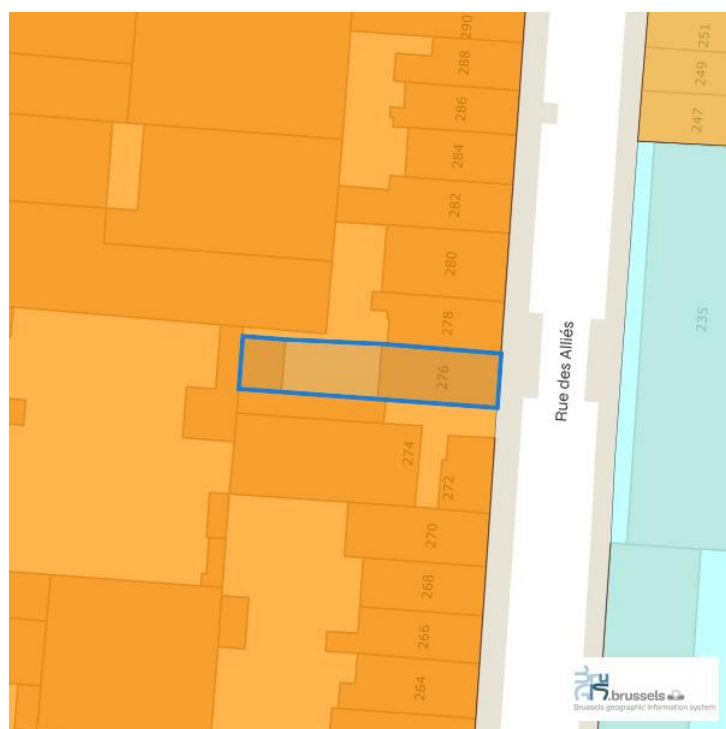
eservices.minfin.fgov.be

Situation fiscale



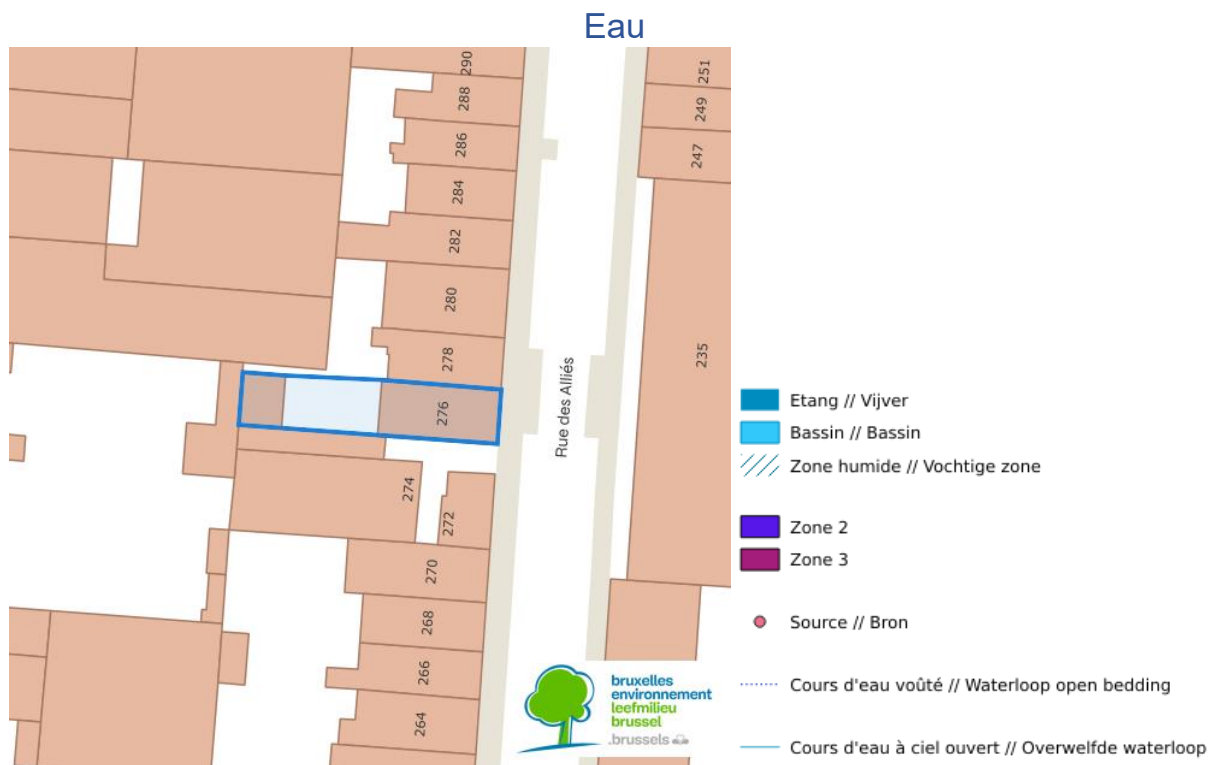
eservices.minfin.fgov.be

Plan régional



- Eau
- zones d habitation a predominance residentielle
- Zones d habitation
- Zones mixtes
- Zones de forte mixite
- Zones d industries urbaines
- Zones d activites portuaires et de transports
- zones administratives
- Zones d equipement d interet collectif ou de service public
- Zones d entreprises en milieu urbain
- Zones de chemin de fer
- Zones vertes
- Zones vertes de haute valeur biologique
- Zones de parcs
- Domaine royal
- Zones de sports ou de loisirs de plein air
- Zones de cimetieres
- Zones forestieres
- Zones agricoles
- Zones d interet regional
- Zones de reserves foncieres

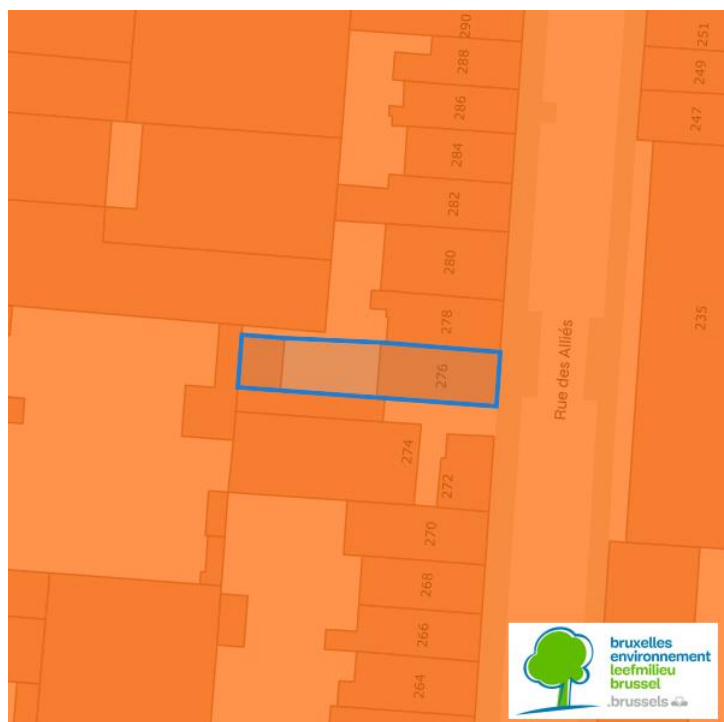
Eau



Inondation



Eaux souterraines



- Captage actif permanent // Actieve permanente grondwaterwinning
- Captage actif temporaire // Actieve tijdelijke grondwaterwinning
- Captage passe permanent // Oude permanente grondwaterwinning
- Captage passe temporaire // Oude tijdelijke grondwaterwinning

- Sables du Bruxellien (BR05) // Brusseliaanzand (BR05)
- Système Nord-Ouest des sables du Bruxellien et de Tielt (BR04) // Noordwest Brusseliaan en Tielt zandsysteem (BR04)
- Sables du Landénien (BR03) // Landeniaanzand (BR03)
- Socle (BR02) // Sokkel (BR02)
- Système du Socle et des craies du Crétacé (BR01) // Sokkel en Krijt systeem (BR01)
- Autre / Andere

- Sables du Bruxellien (BR05) // Brusseliaanzand (BR05)
- Système Nord-Ouest des sables du Bruxellien et de Tielt (BR04) // Noordwest Brusseliaan en Tielt zandsysteem (BR04)
- Sables du Landénien (BR03) // Landeniaanzand (BR03)
- Socle (BR02) // Sokkel (BR02)
- Système du Socle et des craies du Crétacé (BR01) // Sokkel en Krijt systeem (BR01)
- Autre / Andere

- Sables du Bruxellien // Brusseliaanzand
- Système Nord-Ouest des sables du Bruxellien et de Tielt // Noordwest Brusseliaan en Tielt zandsysteem
- Sables du Landénien // Landeniaanzand
- Socle // Sokkel
- Système du Socle et des craies du Crétacé // Sokkel en Krijt systeem

Nature

Espaces verts publics



Réserves naturelles et forestières

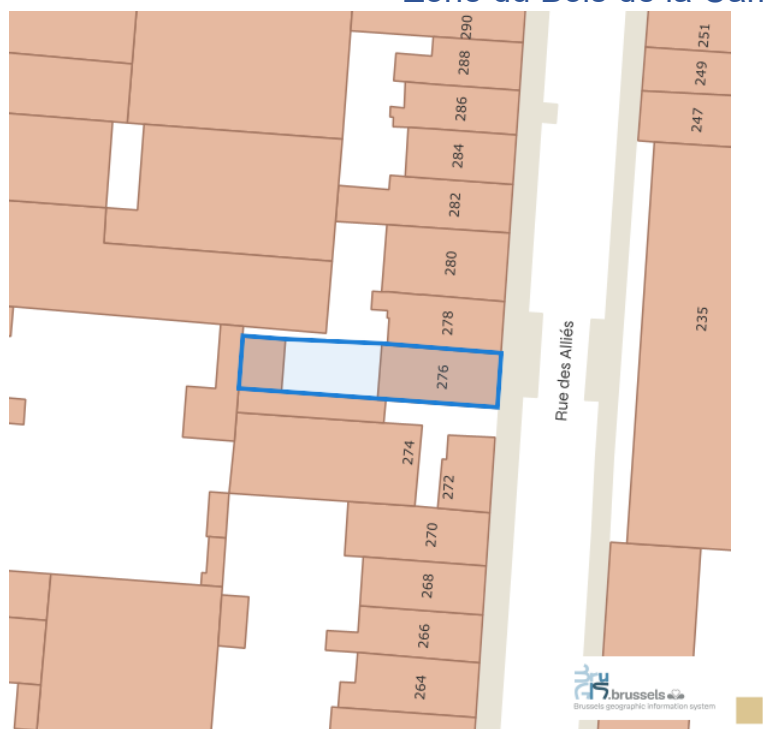


Rue Des Alliés (A1/lot2.a2/) 276/ 276A, 1190 Forest

Zones de servitude au pourtour des bois



Zone du Bois de la Cambre



Dossier: 2025-0425/001

Rue Des Alliés (A1/lot2.a2/) 276/ 276A, 1190 Forest

Natura 2000 sites



Natura 2000 biotopes



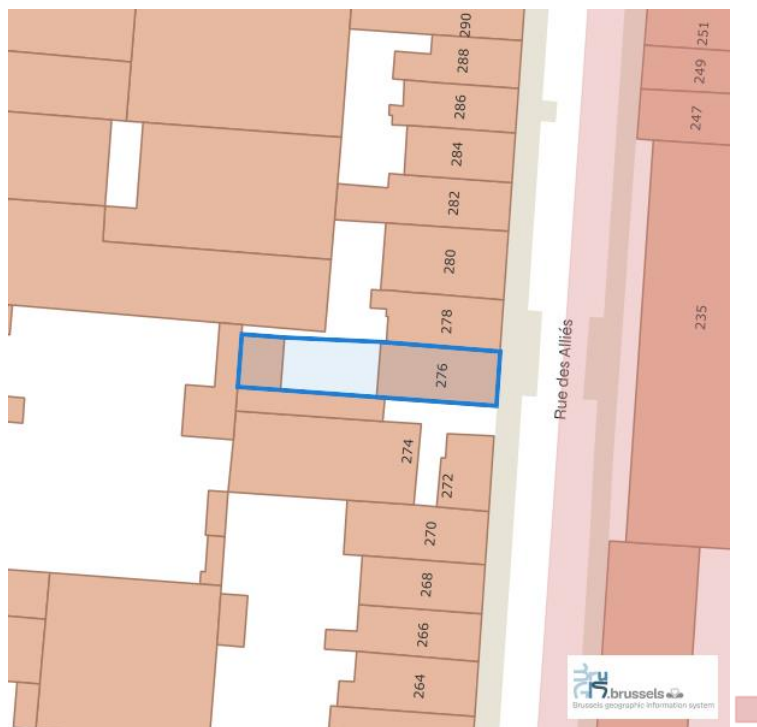
Dossier: 2025-0425/001

Droit de préemption



Revitalisation et règlements

Zone de revitalisation urbaine



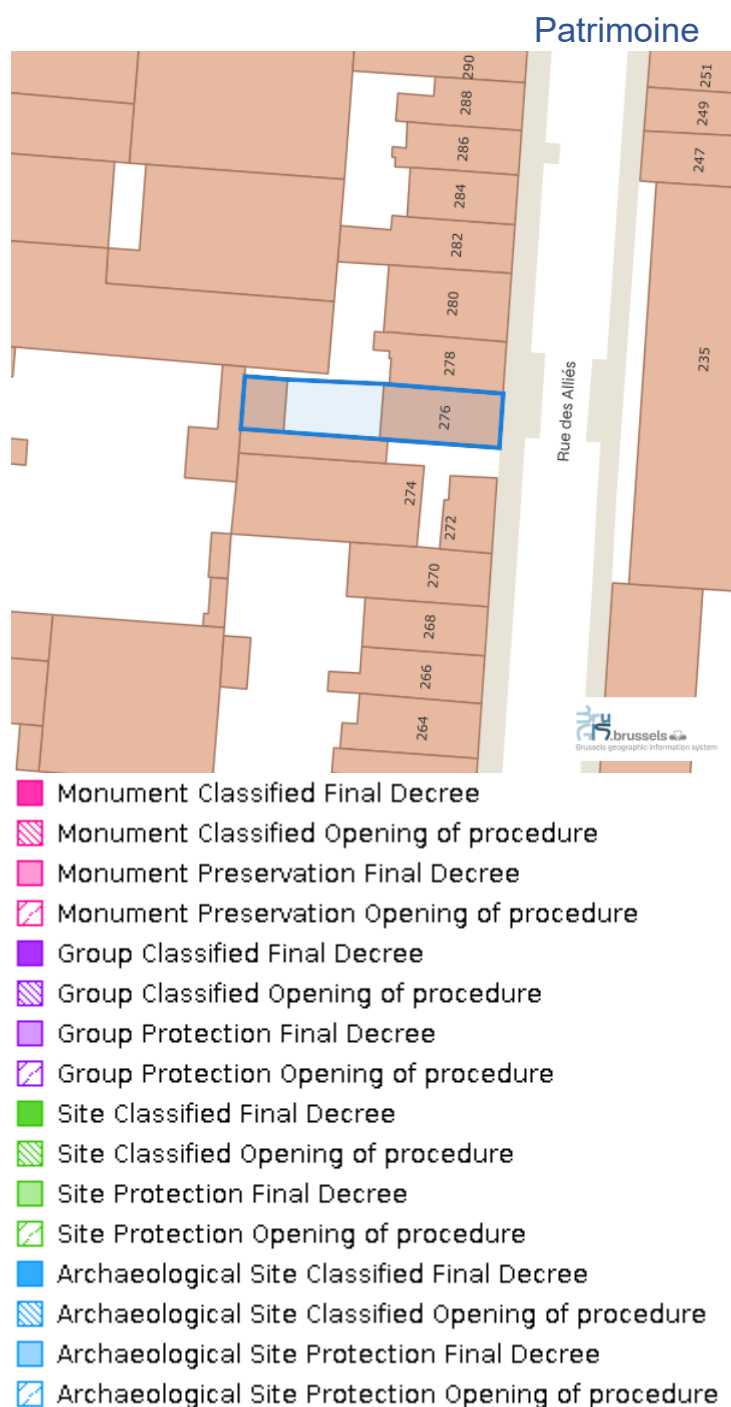
Règlements zonés



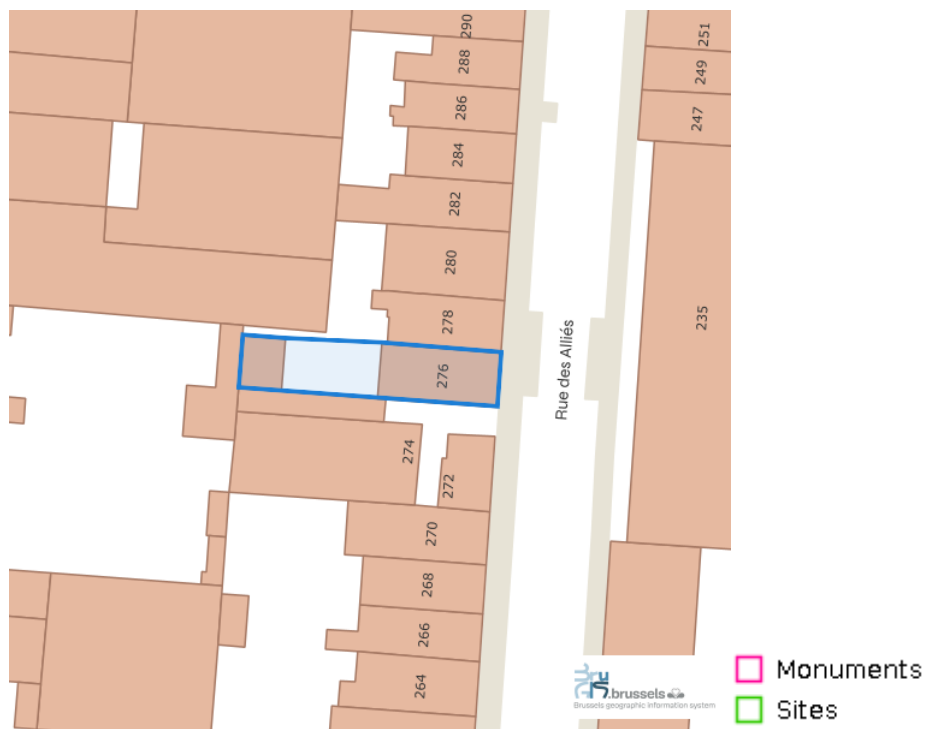
Zones de limitation du bruits des avions



Patrimoine immobilier



Inventaire



Zones de protection UNESCO

