

DC à la carte



Carnotstraat 27, 2060 Antwerpen
11808H0555/00C000, 11808H0555/00C000

Locatie

Omgeving

Kadaster

Gewestplan

Water

Natuur

Recht van voorkoop

Beschermd onroerend erfgoed

Vastgestelde inventarissen

Wetenschappelijke inventarissen

Unesco werelderfgoed

Historische kaarten

Wonen

Dossier: 25-00-2541/002

Locatie



Dossier: 25-00-2541/002

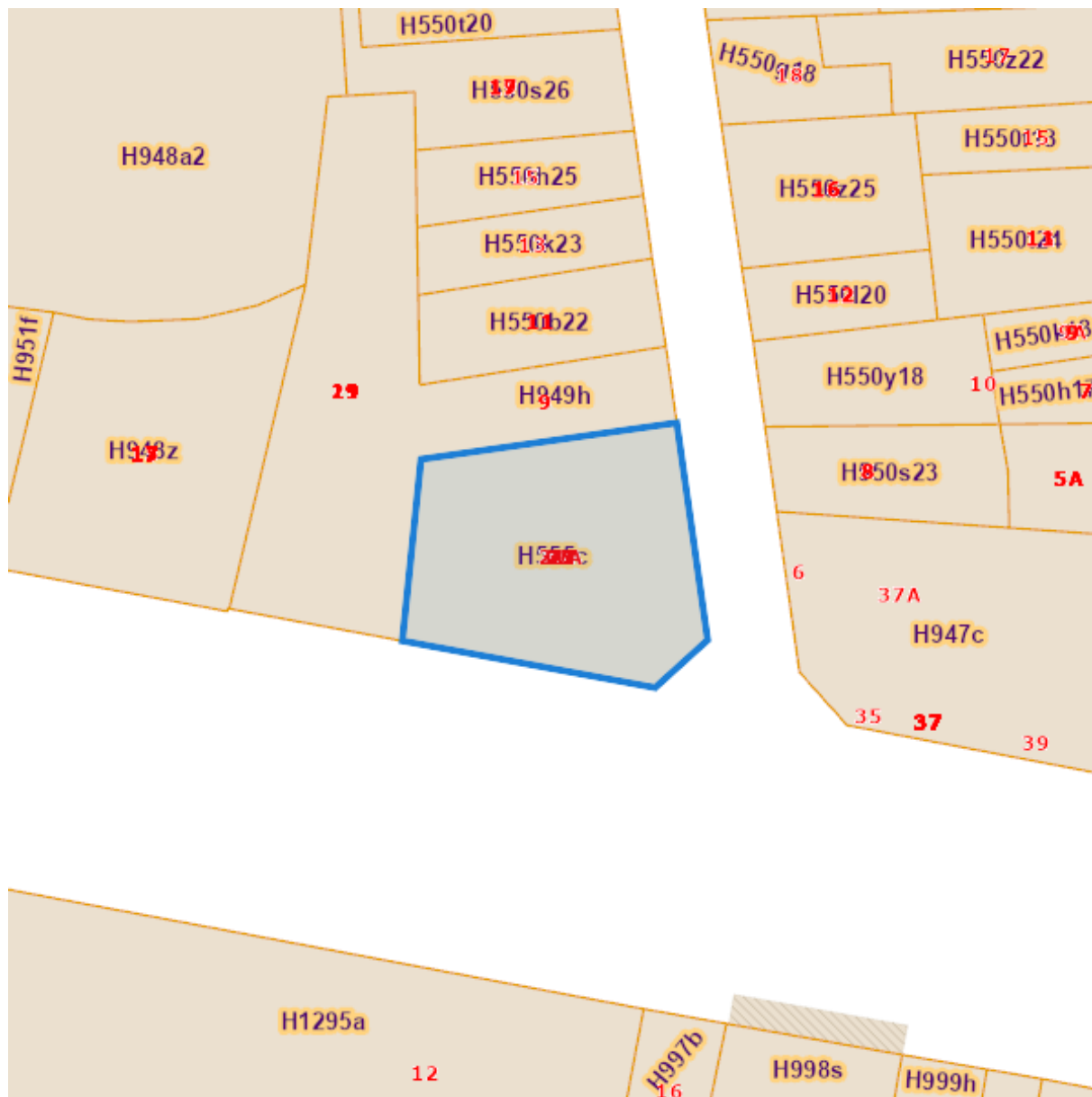
Document: DC à la carte - VLANED - DC
Kaarten: 03/03/2026 - 057bj3xmeju7zpwzfwypcz0g5m8gii81tunz1p

Omgeving



Kadaster

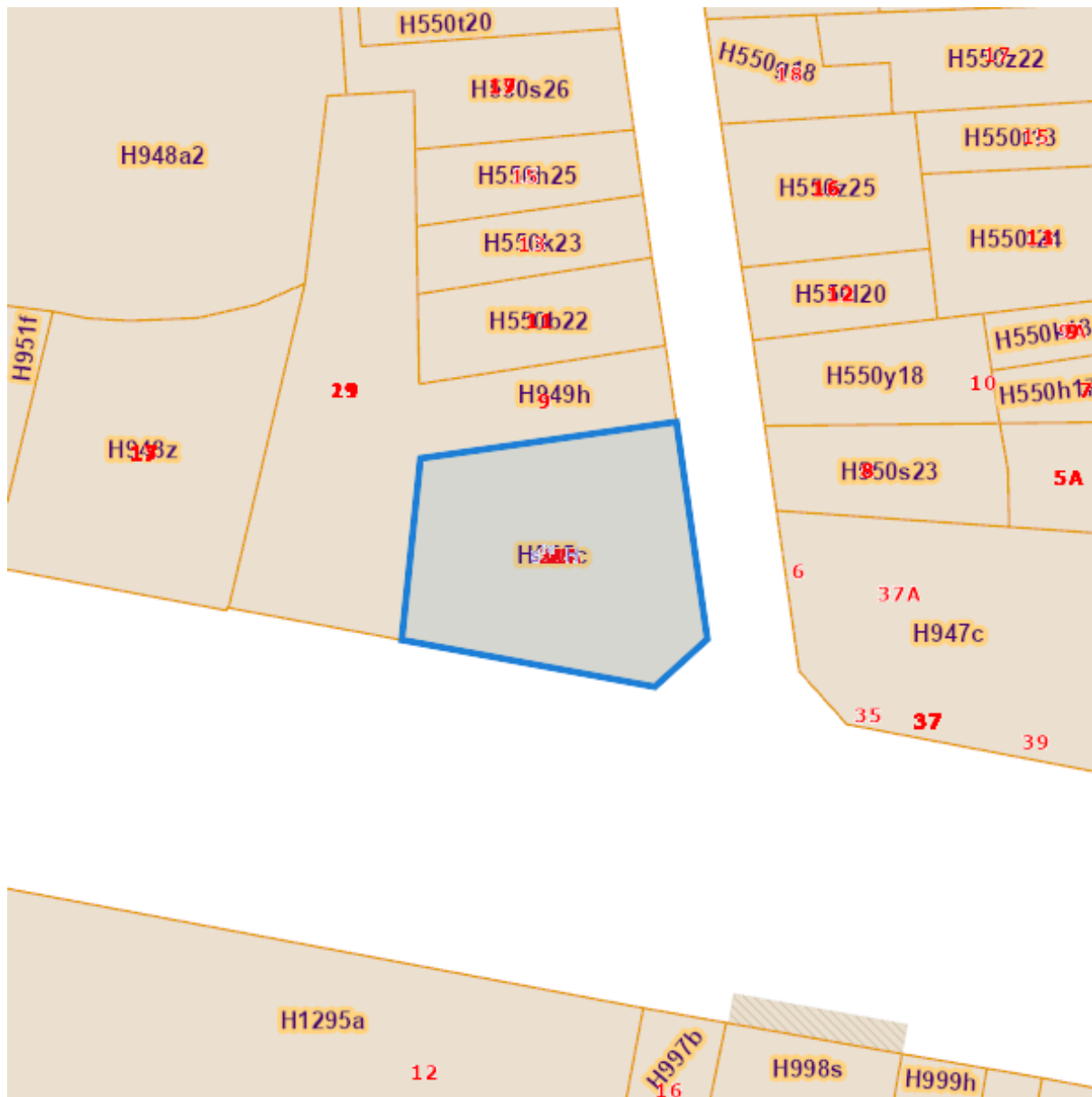
Meest recente toestand



eservices.minfin.fgov.be

Dossier: 25-00-2541/002

Fiscale toestand



eservices.minfin.fgov.be

Gewestplan



www.geopunt.be

Gewestplan legende

Dossier: 25-00-2541/002

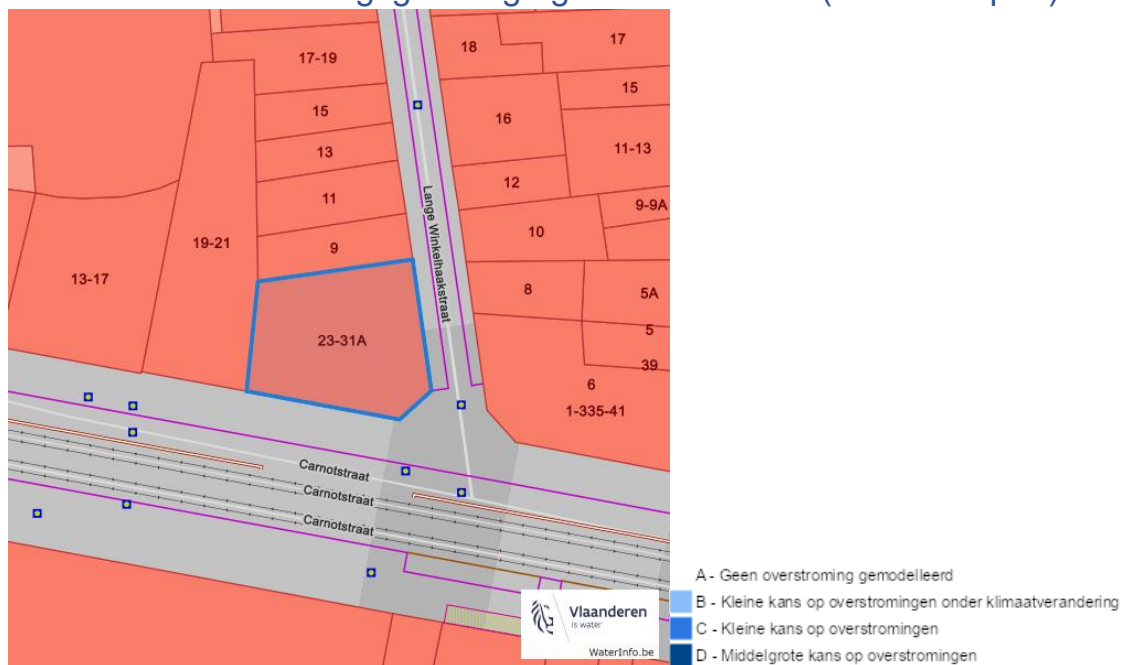
Document: DC à la carte - VLANED - DC
Kaarten: 03/03/2026 - 057bj3xmeju7zpwzfwypcz0g5m8gii81tunz1p

Water

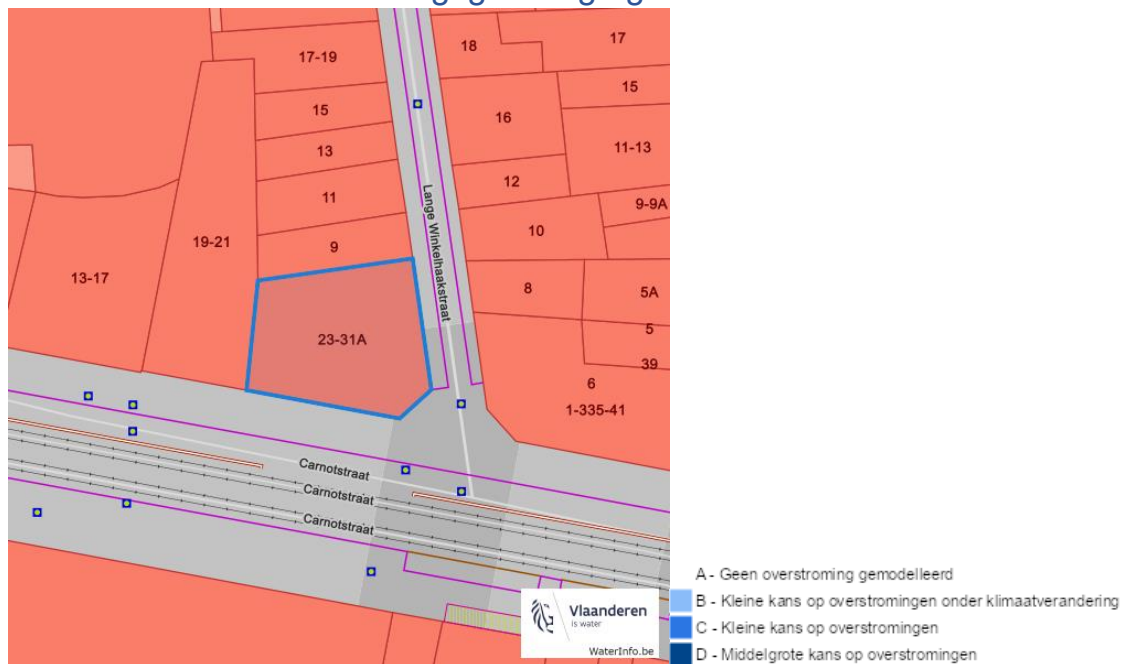
Overstromingsgevoelige gebieden pluviaal (door hevige neerslag)



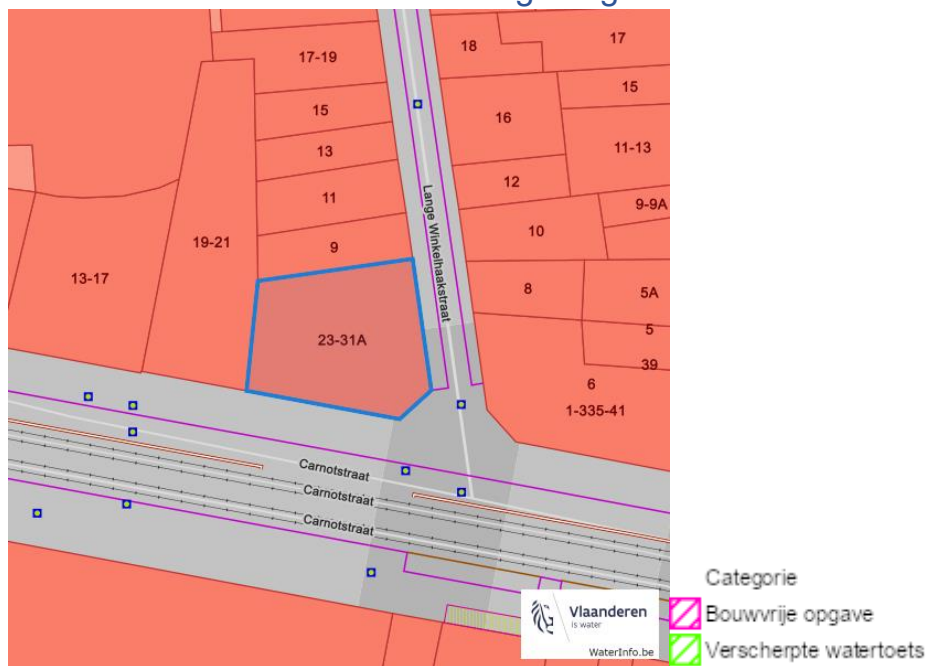
Overstromingsgevoelige gebieden fluviaal (uit waterlopen)



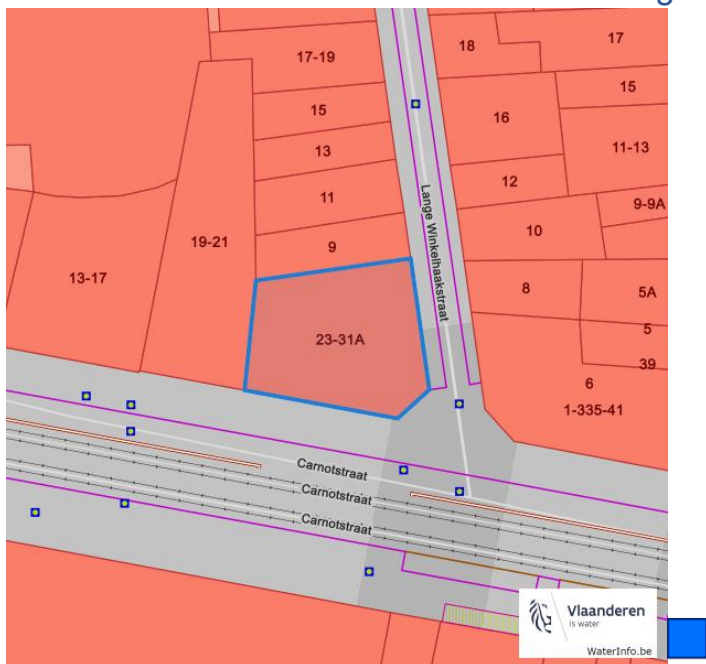
Overstromingsgevoelige gebieden vanuit de zee



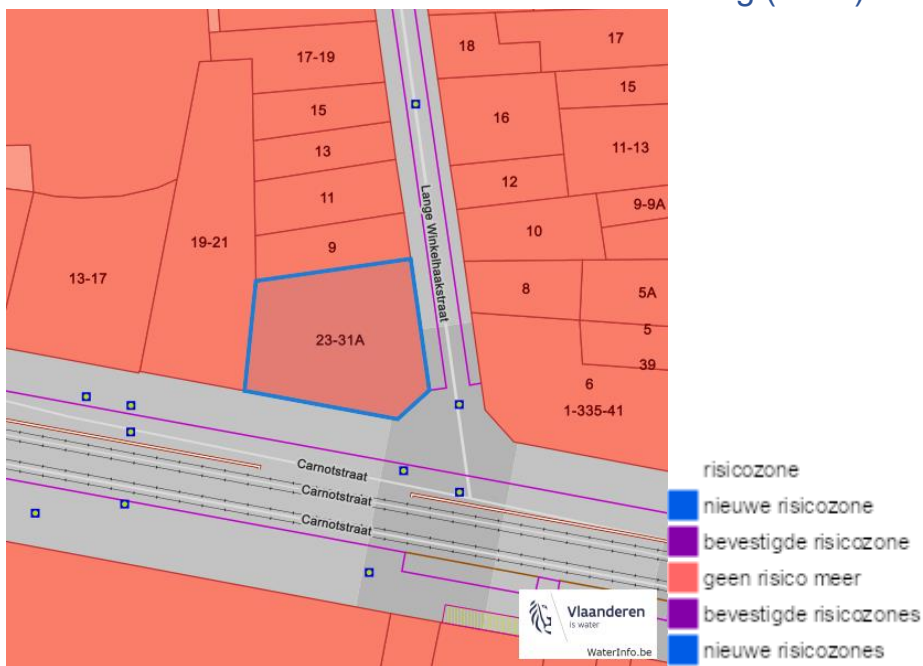
Signaalgebieden



Recent overstromde gebieden (2017)



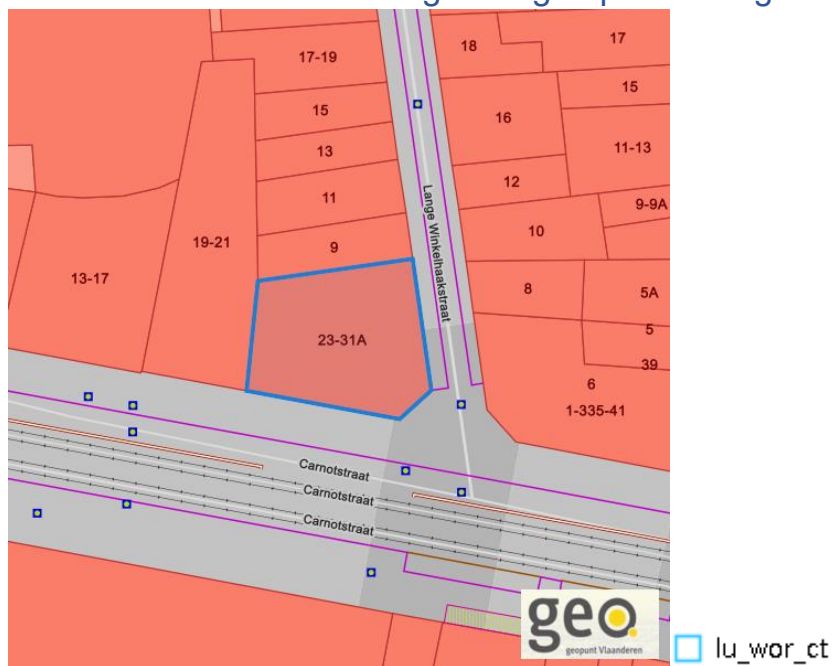
Risicozones overstrooming (2017)



Van nature overstroombare gebieden

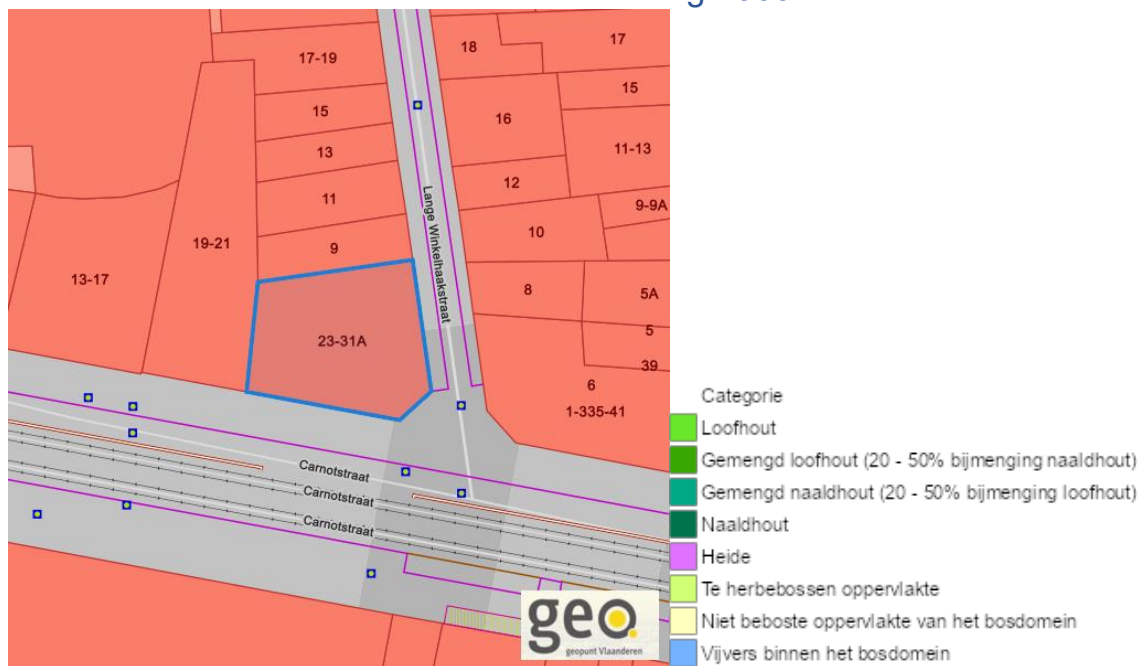


Watergevoelige openruimtegebieden



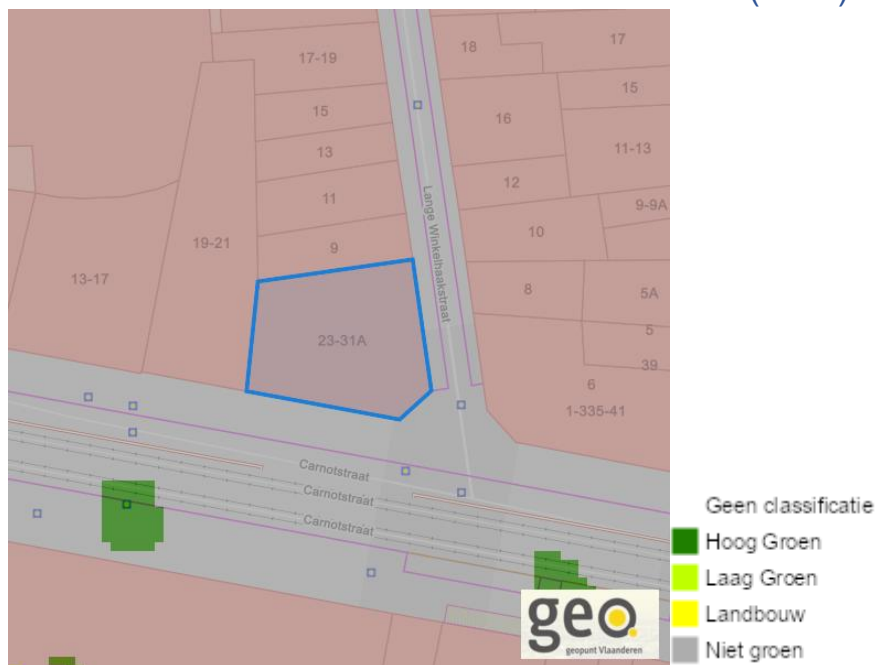
Natuur

Bosreferentielaag 2000



www.geopunt.be

Groenkaart Vlaanderen (2021)

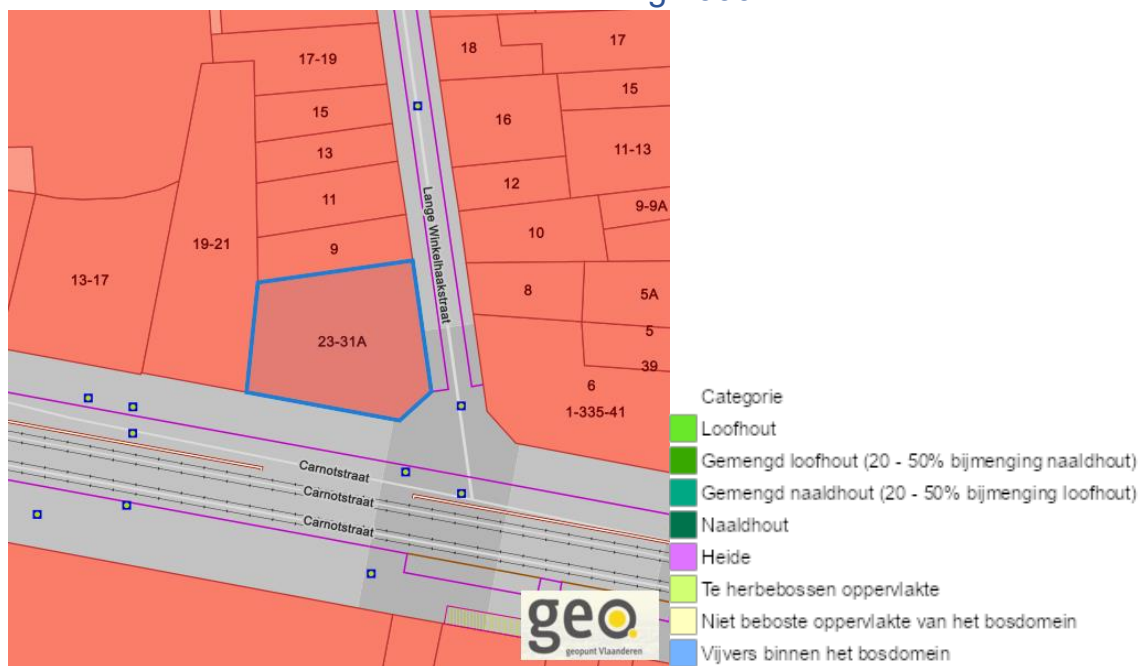


www.geopunt.be

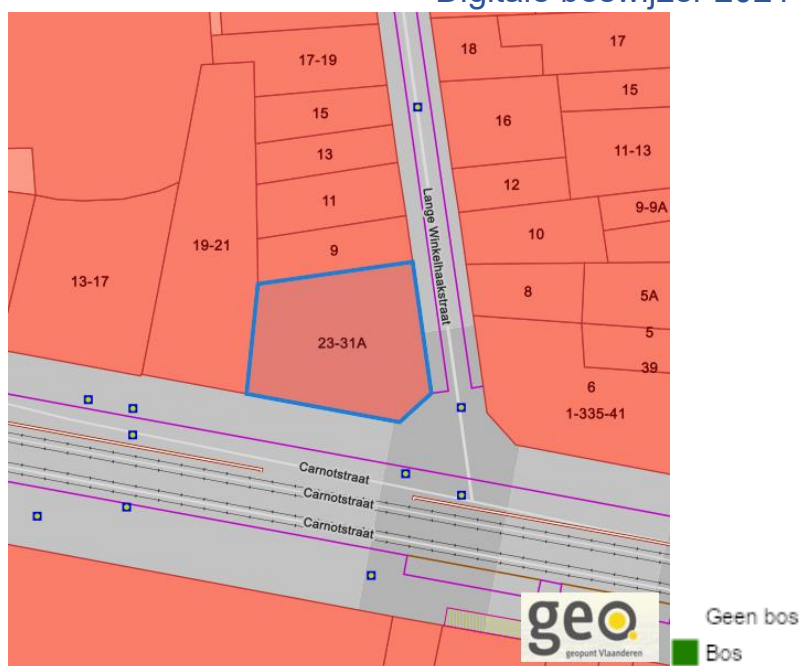
Dossier: 25-00-2541/002

Carnotstraat 27, 2060 Antwerpen

Boskartering 1990

www.geopunt.be

Digitale boswijzer 2021

www.geopunt.be

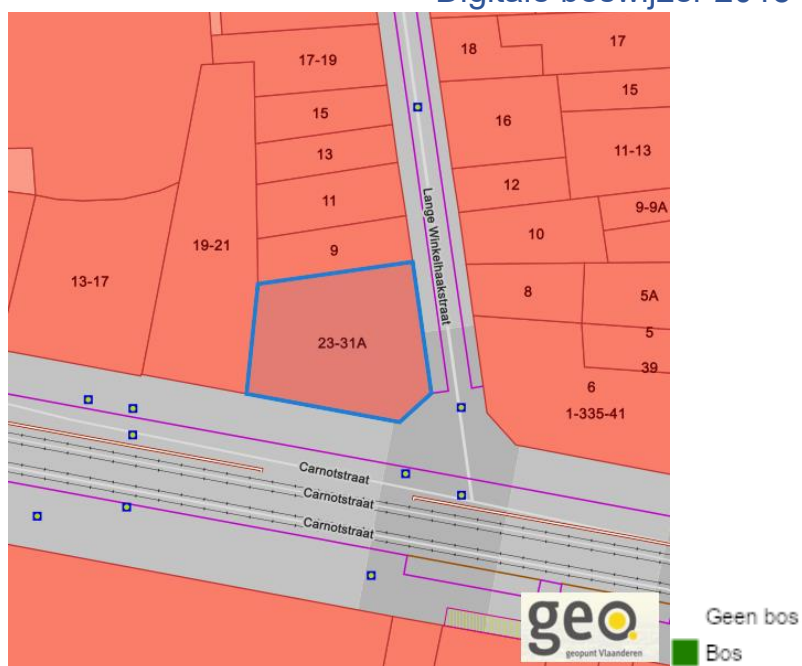
Dossier: 25-00-2541/002

Carnotstraat 27, 2060 Antwerpen

Digitale boswijzer 2018

www.geopunt.be

Digitale boswijzer 2015

www.geopunt.be

Dossier: 25-00-2541/002

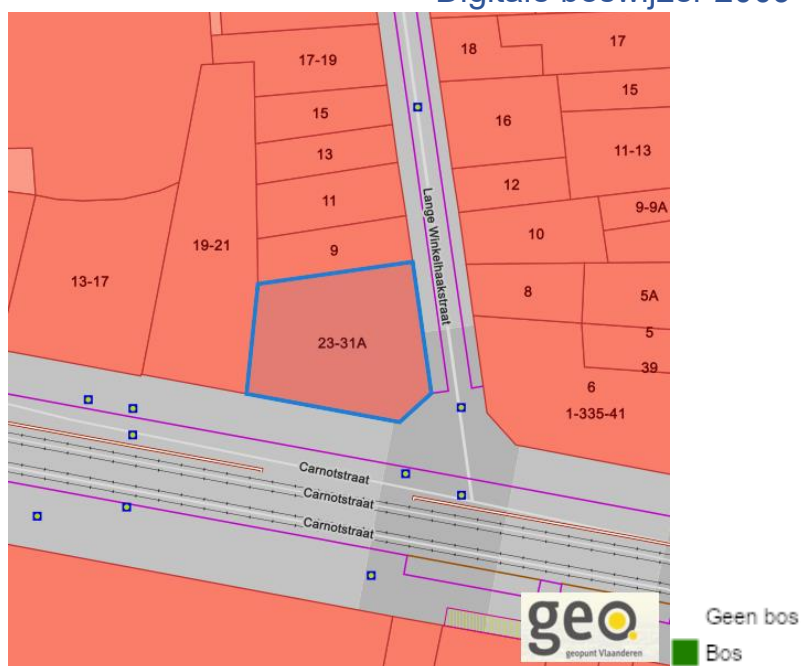
Document: DC à la carte - VLANED - DC
Kaarten: 03/03/2026 - 057bj3xmeju7zpwzfzawypcz0g5m8gii81tunz1p

Carnotstraat 27, 2060 Antwerpen

Digitale boswijzer 2012

www.geopunt.be

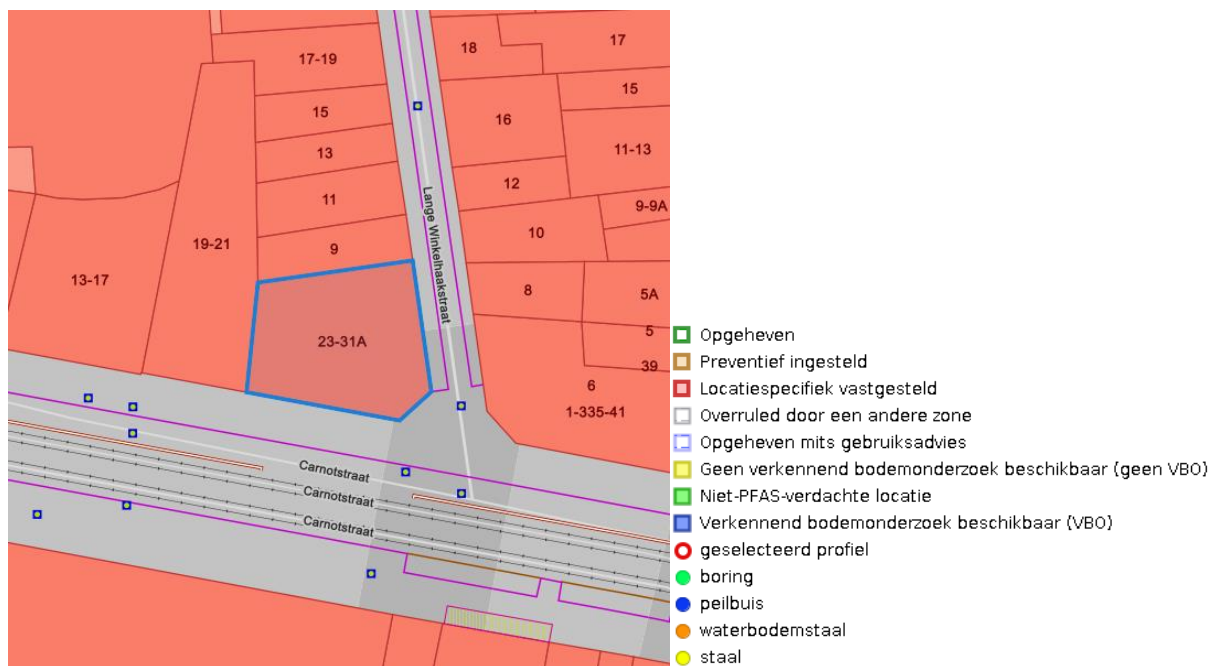
Digitale boswijzer 2009

www.geopunt.be

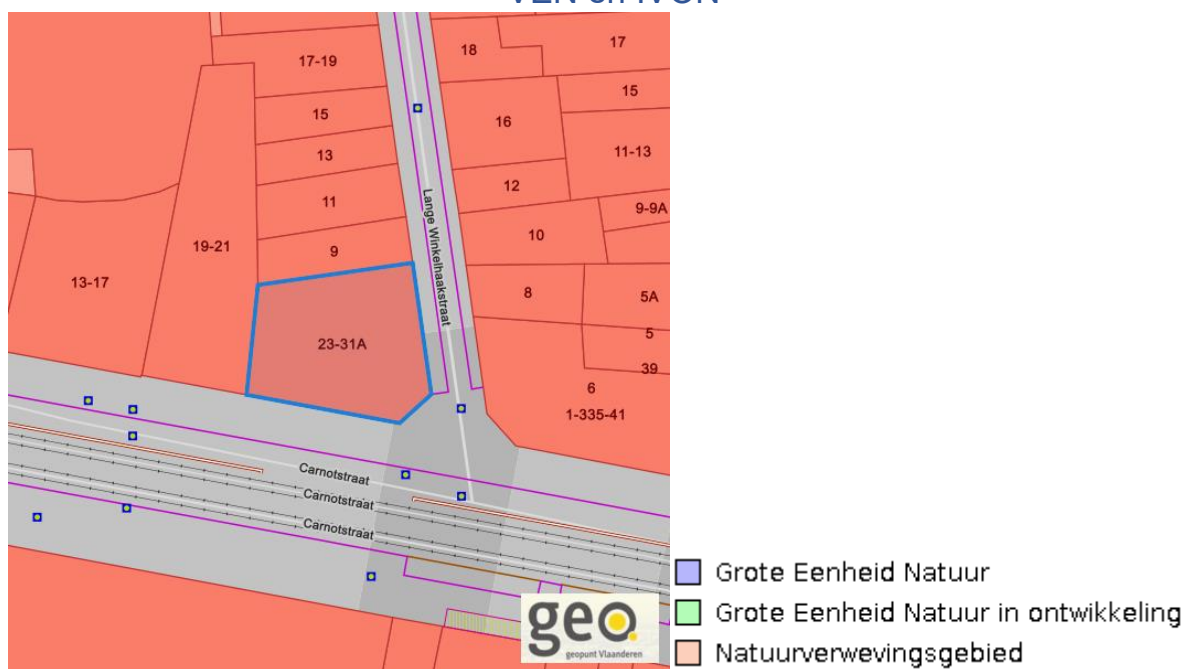
Dossier: 25-00-2541/002

Carnotstraat 27, 2060 Antwerpen

PFAS



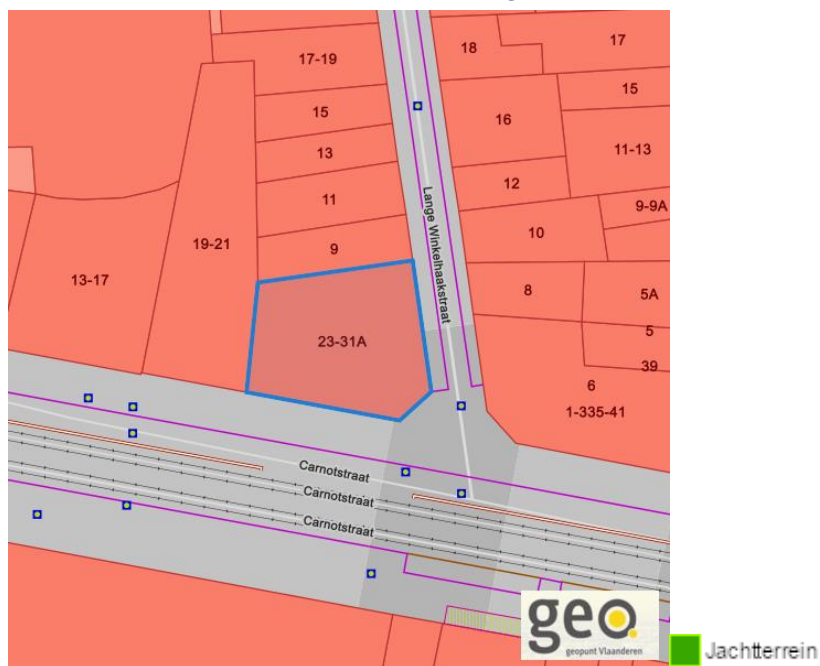
VEN en IVON


www.geopunt.be

Dossier: 25-00-2541/002

Carnotstraat 27, 2060 Antwerpen

Jachtterreinen

www.geopunt.be

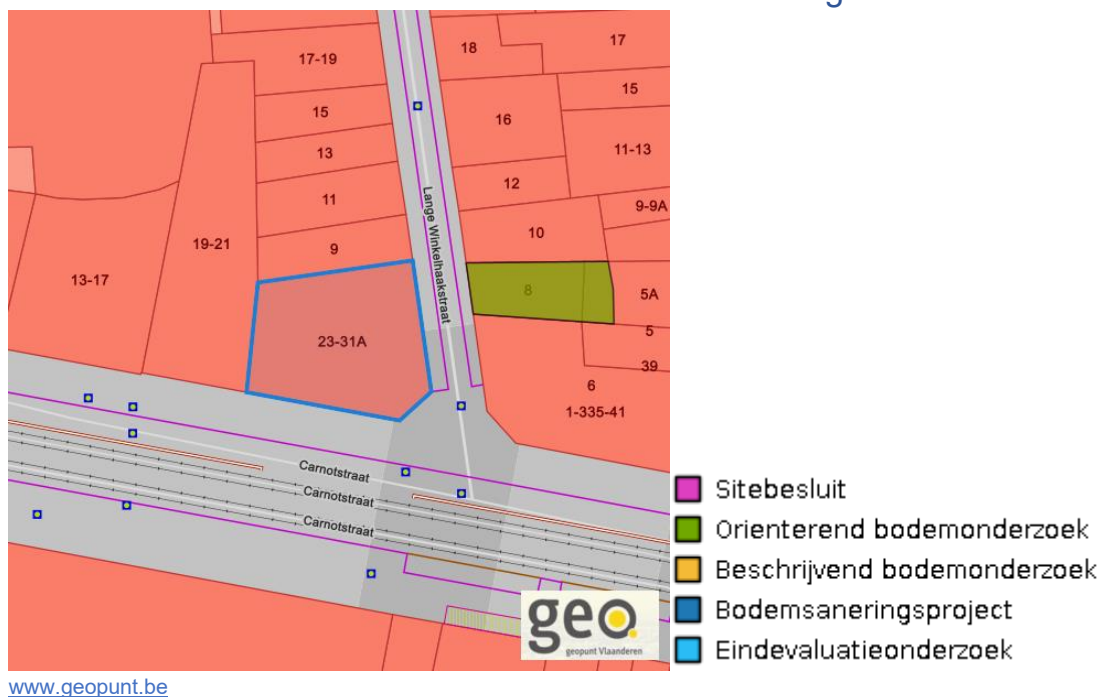
Natuurbeheerplannen

www.geopunt.be

Dossier: 25-00-2541/002

Carnotstraat 27, 2060 Antwerpen

Bodemonderzoeken en saneringen

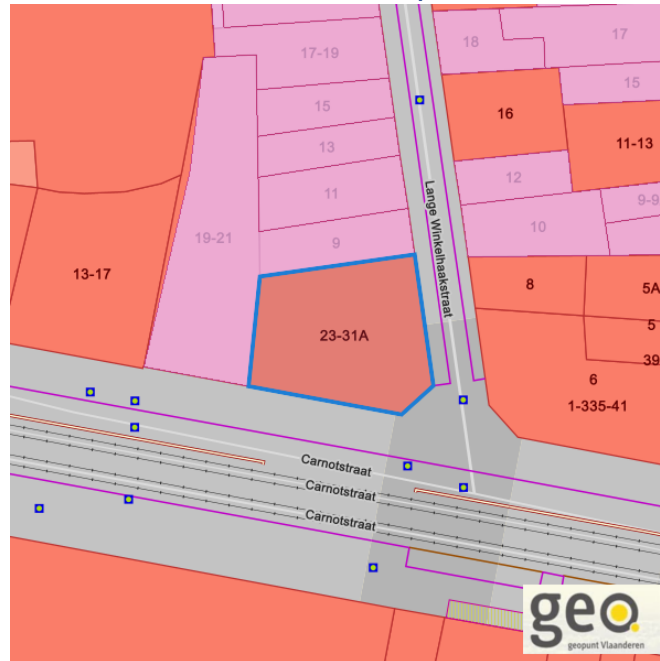


Dossier: 25-00-2541/002

Document: DC à la carte - VLANED - DC
 Kaarten: 03/03/2026 - 057bj3xmeju7zpwzfwawypcz0g5m8gii81tunz1p

Recht van voorkoop

Vlaams voorkooprecht



www.geopunt.be

Recht van voorkoop afbakening



www.geopunt.be

Dossier: 25-00-2541/002

Detailkaarten recht van voorkoop

Detailkaarten recht van voorkoop pagina 1

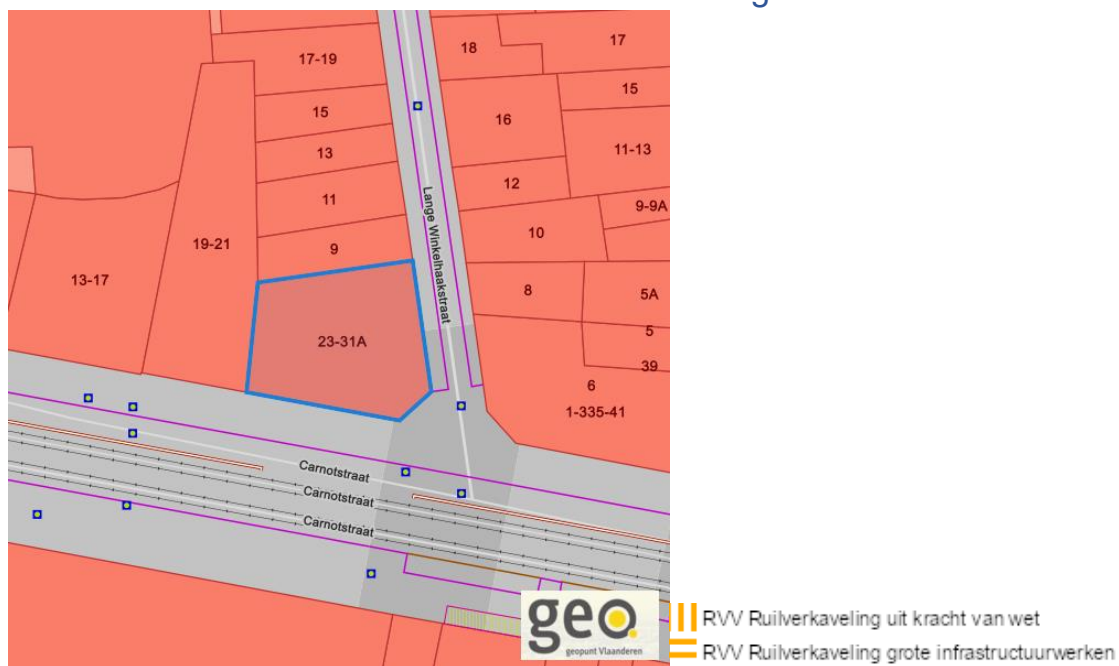
Rvv: Ruimtelijke ordening

Dossier: 25-00-2541/002

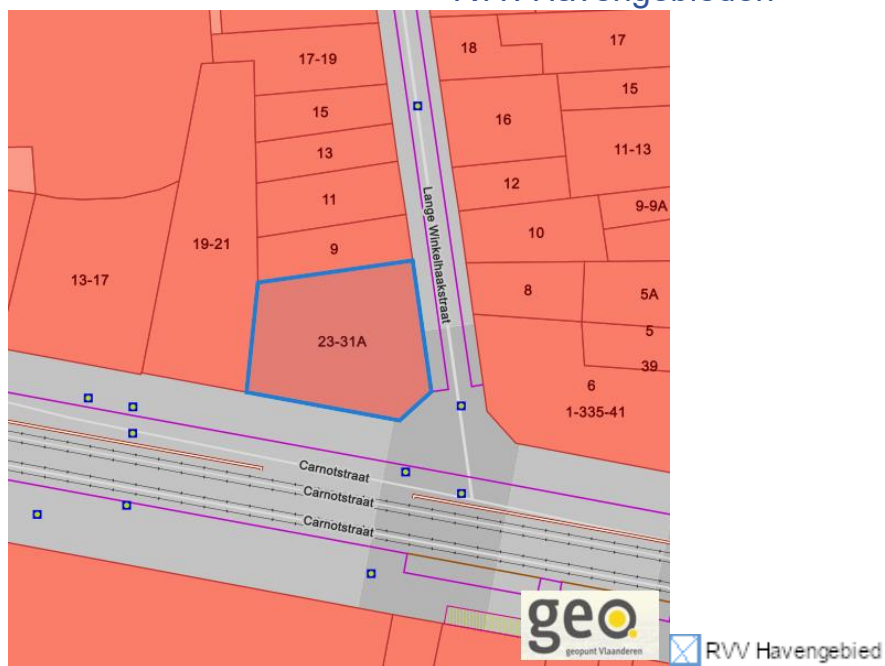
Carnotstraat 27, 2060 Antwerpen

Detailkaarten recht van voorkoop pagina 2

Rvv: Ruilverkaveling



Rvv: Havengebieden

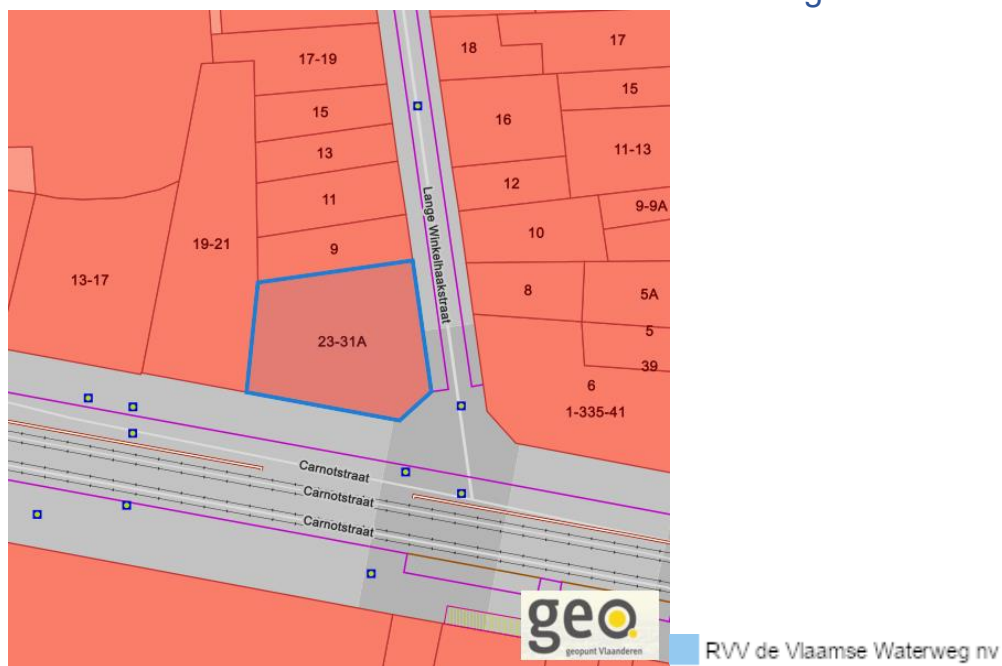


Dossier: 25-00-2541/002

Carnotstraat 27, 2060 Antwerpen

Detailkaarten recht van voorkoop pagina 3

Rvv: de Vlaamse waterweg



Rvv: Complexe Projecten

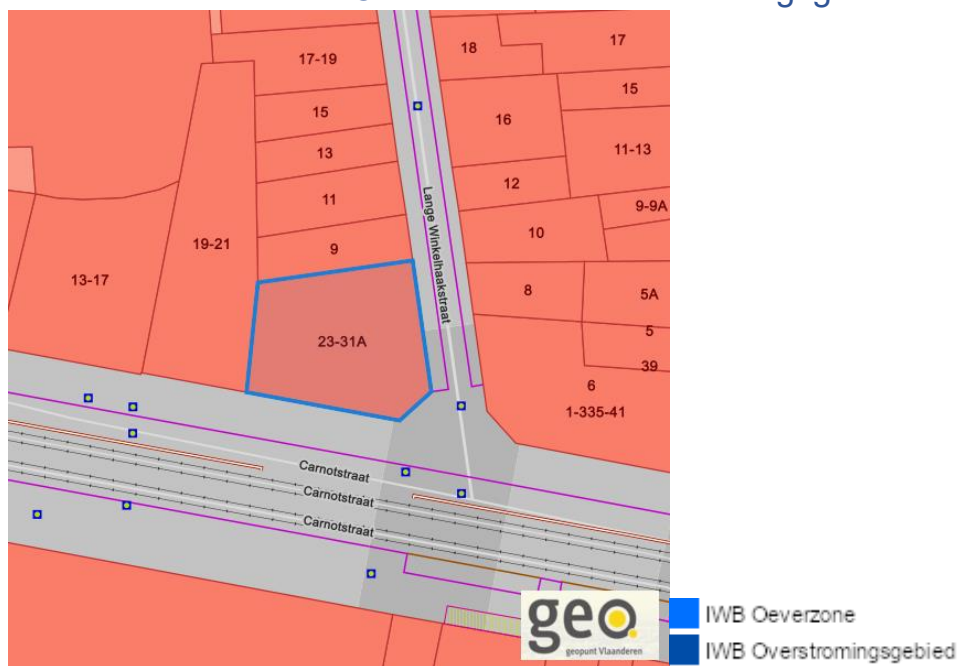


Dossier: 25-00-2541/002

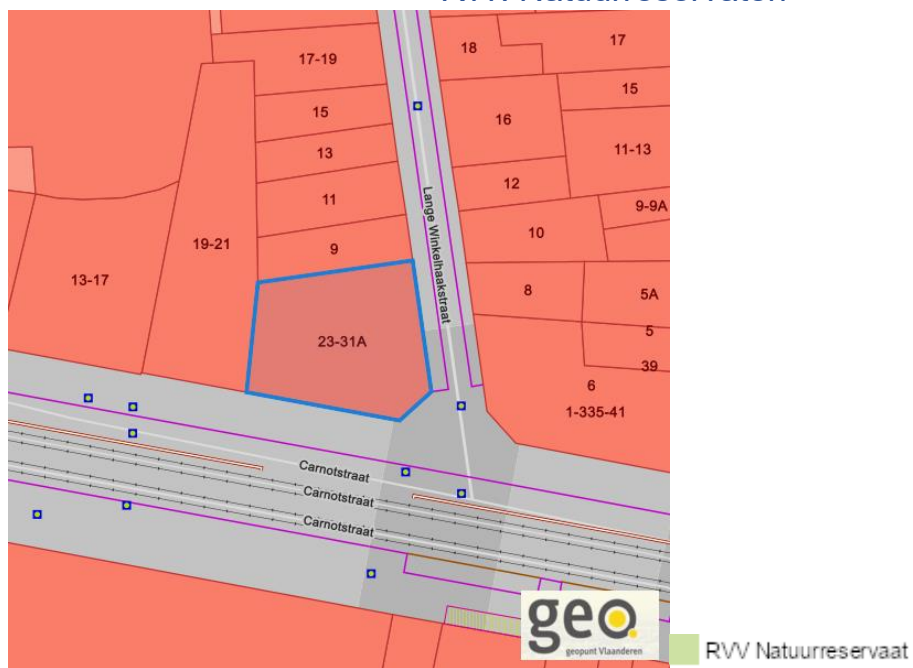
Carnotstraat 27, 2060 Antwerpen

Detailkaarten recht van voorkoop pagina 4

Rv: Oeverzones en overstromingsgebieden



Rv: Natuurreservaten

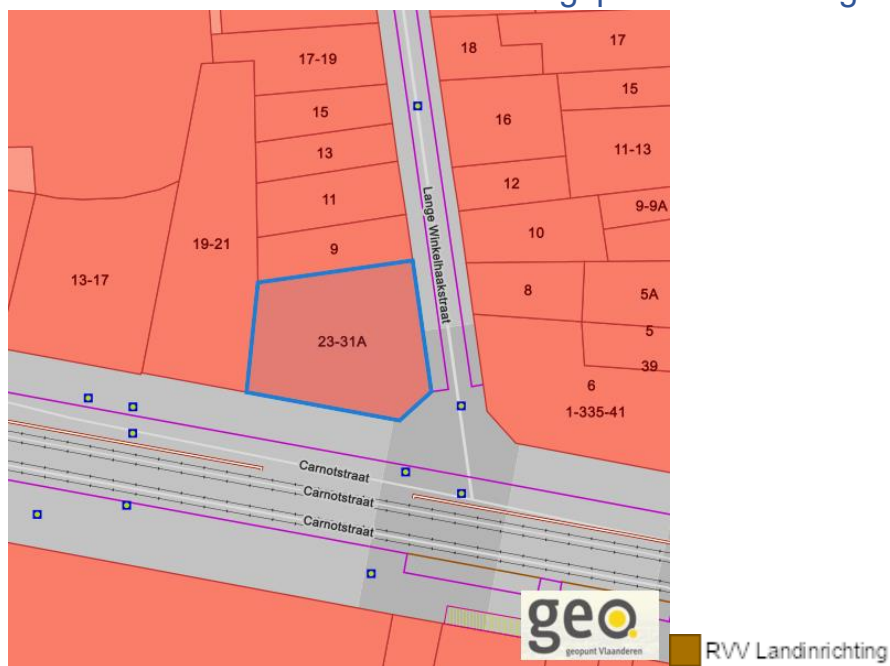


Dossier: 25-00-2541/002

Carnotstraat 27, 2060 Antwerpen

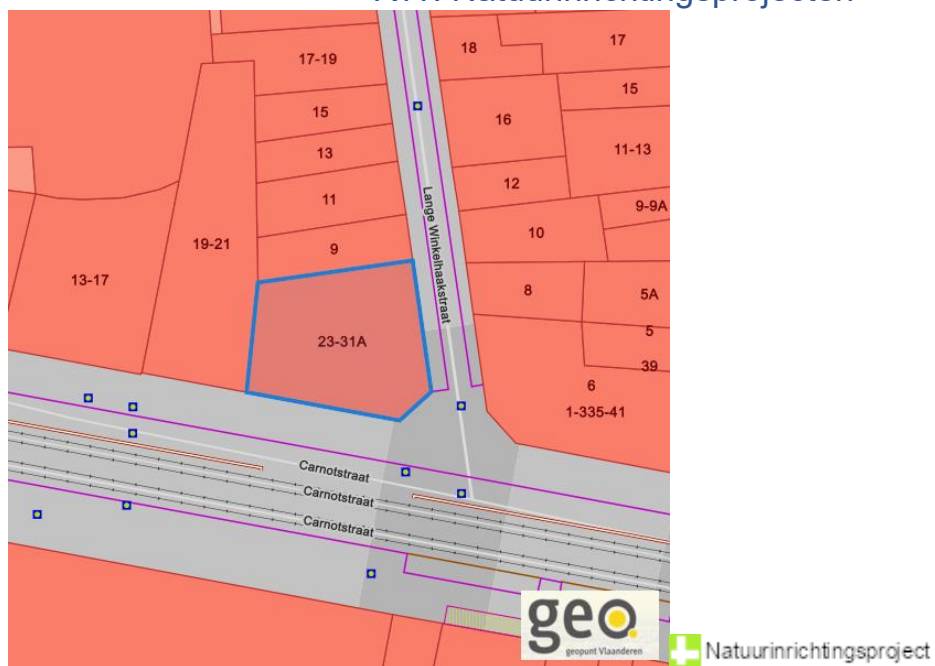
Detailkaarten recht van voorkoop pagina 5

Rvv: Landinrichtingsplan en inrichtingsnota



www.geopunt.be

Rvv: Natuurinrichtingsprojecten



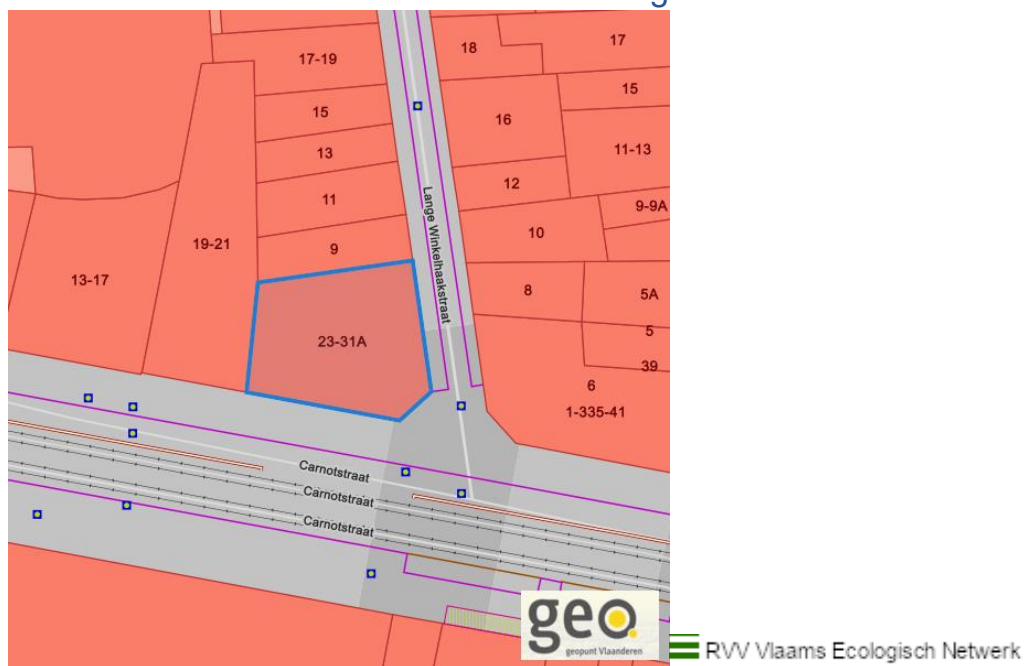
www.geopunt.be

Dossier: 25-00-2541/002

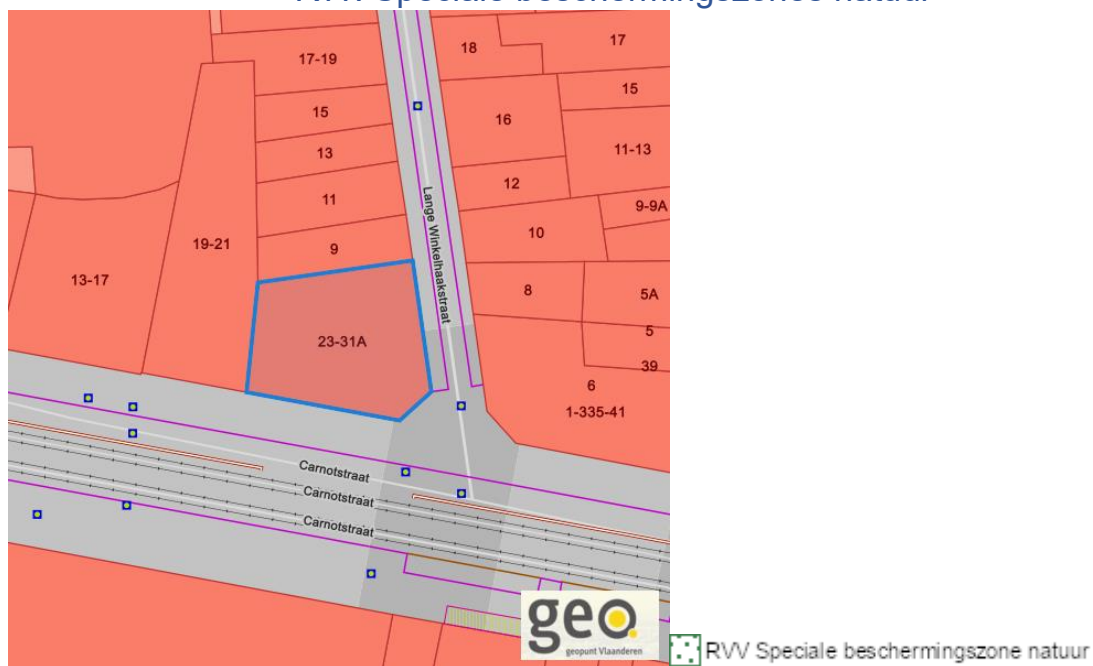
Carnotstraat 27, 2060 Antwerpen

Detailkaarten recht van voorkoop pagina 6

Rvv: Vlaams Ecologisch Network

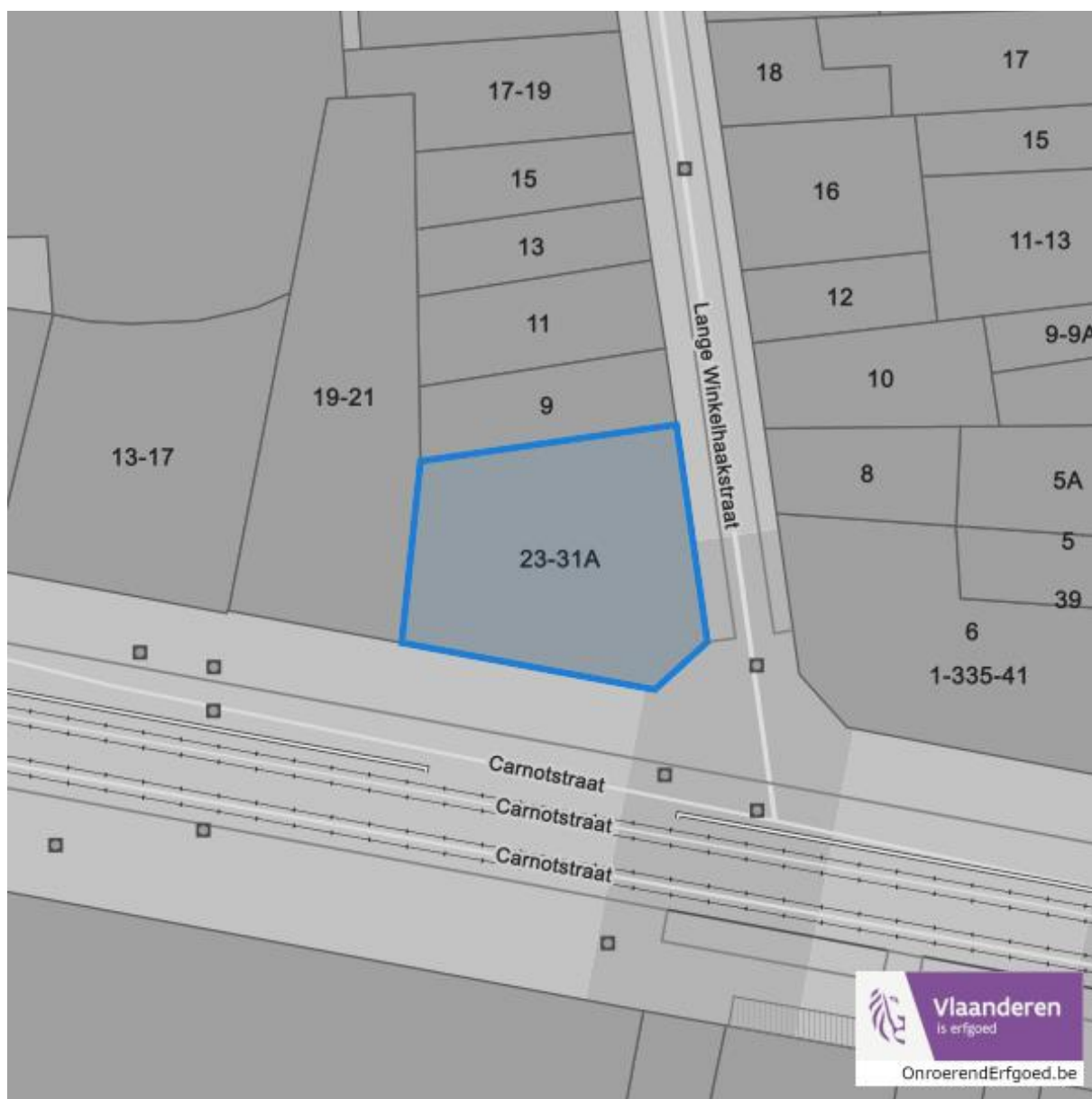


Rvv: Speciale beschermingszones natuur



Dossier: 25-00-2541/002

Beschermd onroerend erfgoed

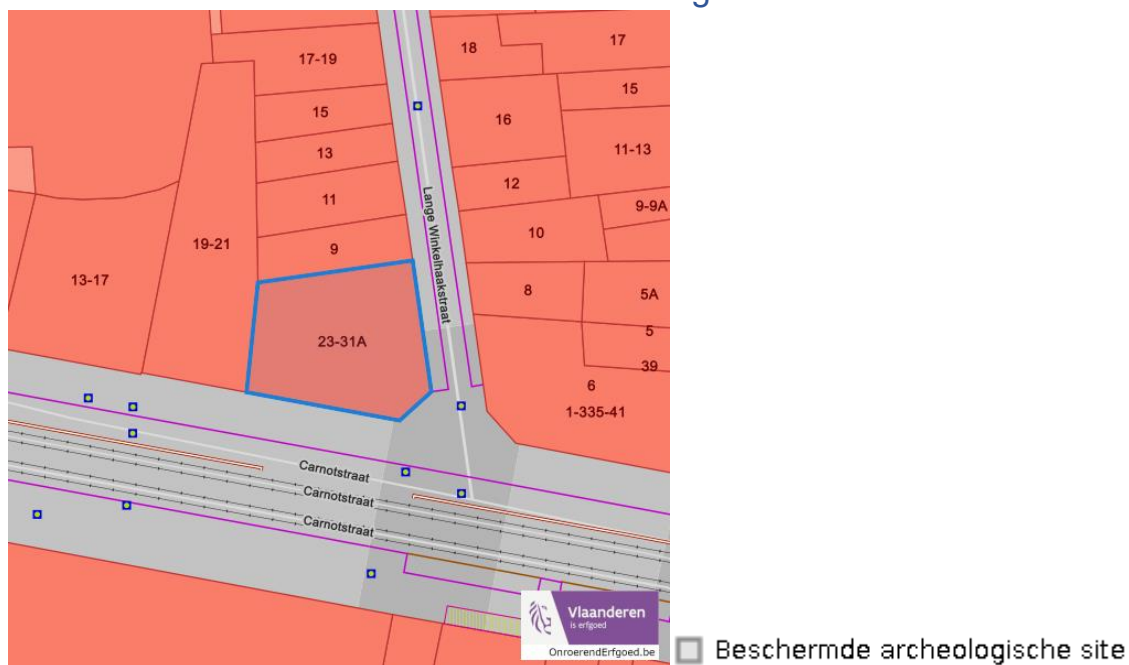


Dossier: 25-00-2541/002

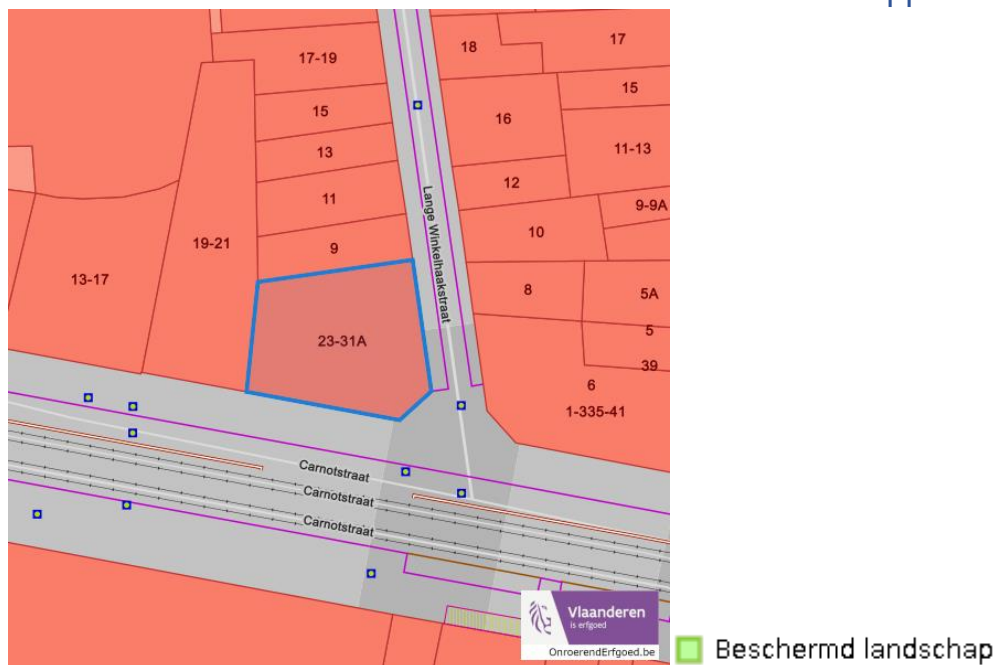
Detailkaarten beschermd onroerend erfgoed

Detailkaarten beschermd onroerend erfgoed pagina 1

Beschermd archeologische sites



Beschermd cultuurhistorische landschappen



Dossier: 25-00-2541/002

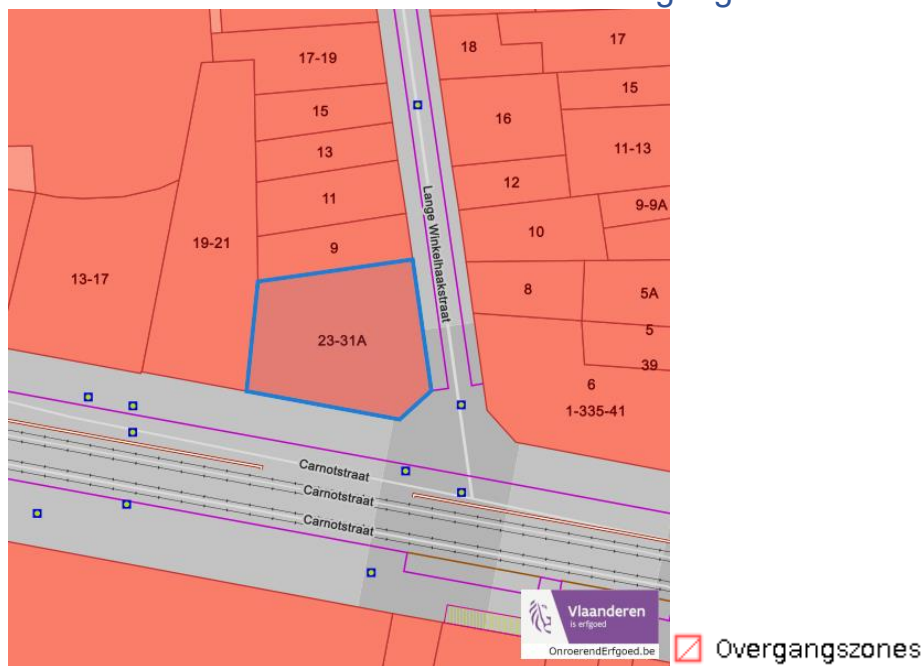
Carnotstraat 27, 2060 Antwerpen

Detailkaarten beschermd onroerend erfgoed pagina 2

Beschermd monumenten



Beschermd overgangszones

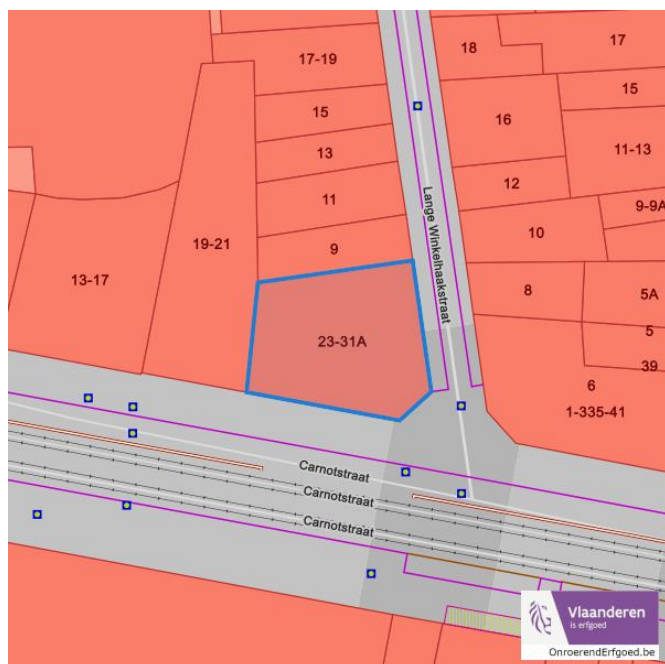


Dossier: 25-00-2541/002

Carnotstraat 27, 2060 Antwerpen

Detailkaarten beschermd onroerend erfgoed pagina 3

Beschermde stads en dorpsgezichten

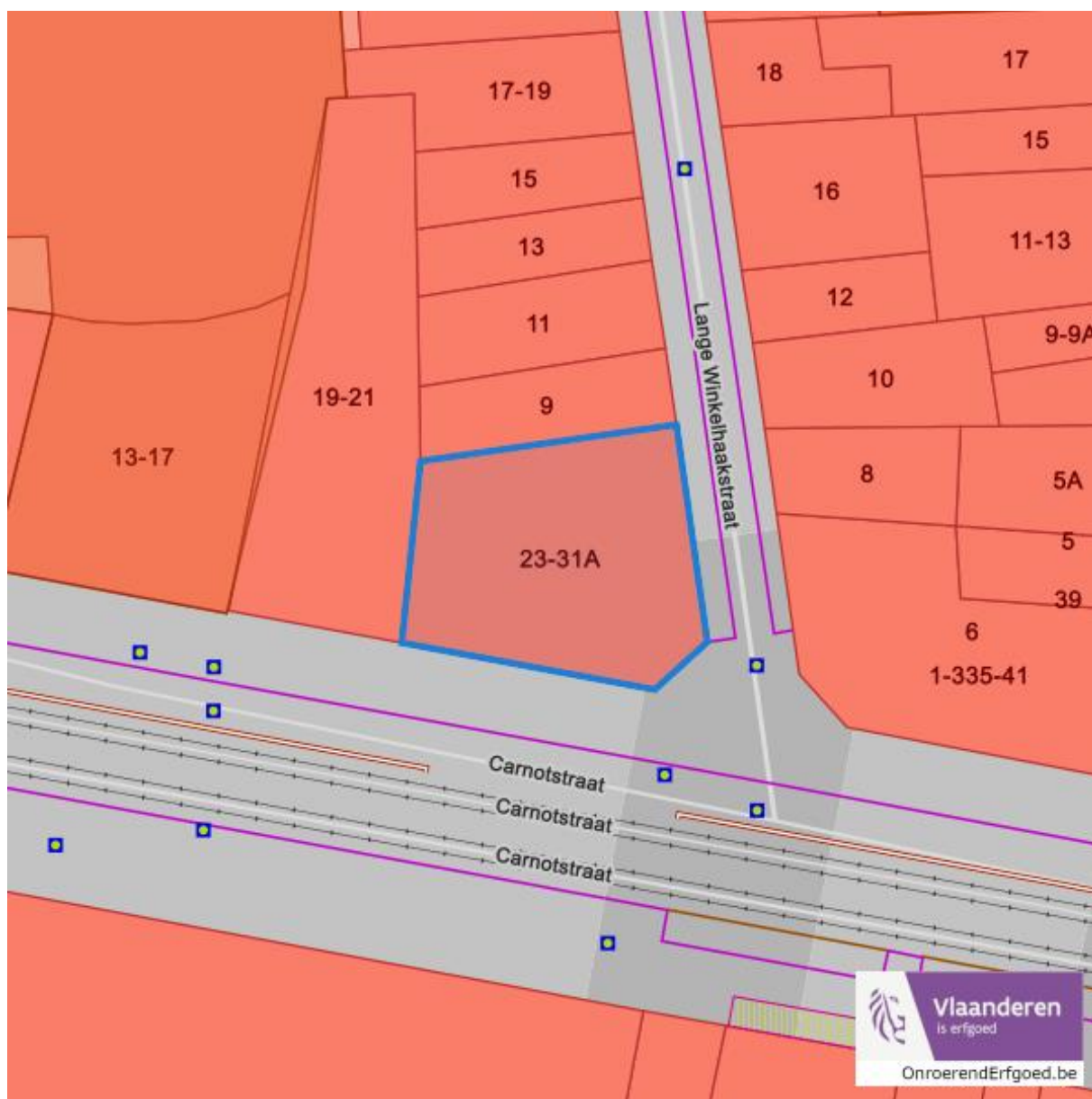


■ Beschermd stads- en dorpsgezicht

Dossier: 25-00-2541/002

Document: DC à la carte - VLANED - DC
Kaarten: 03/03/2026 - 057bj3xmeju7zpwzfzawypcz0g5m8gii81tunz1p

Vastgestelde inventarissen

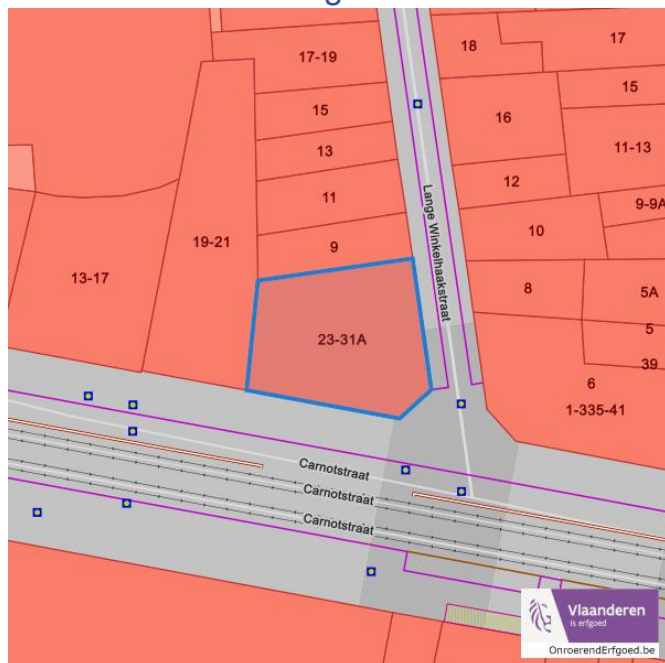


Dossier: 25-00-2541/002

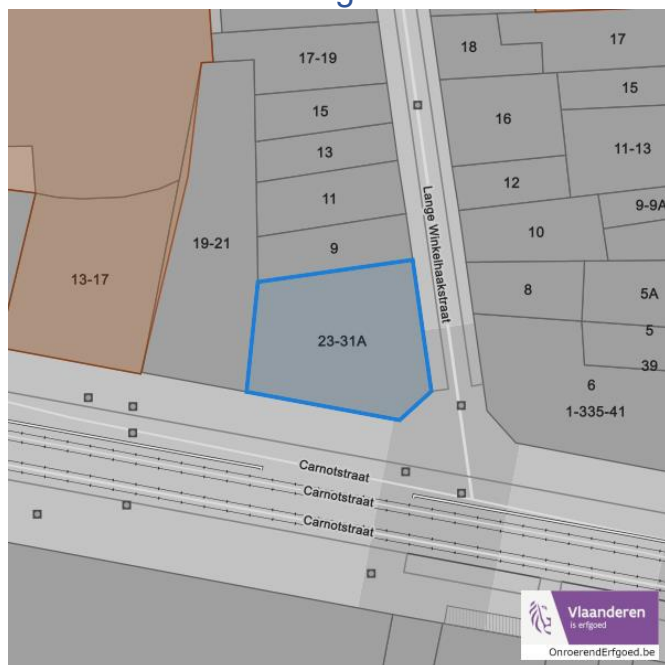
Detailkaarten vastgestelde inventarissen

Detailkaarten vastgestelde inventaris pagina 1

Vastgestelde inventaris: Archeologische zones


 Vastgestelde afgebakende archeologische zone

Vastgestelde inventaris: Bouwkundig erfgoed


 Item uit de vastgestelde inventaris bouwkundig erfgoed

Dossier: 25-00-2541/002

Carnotstraat 27, 2060 Antwerpen

Detailkaarten vastgestelde inventaris pagina 2

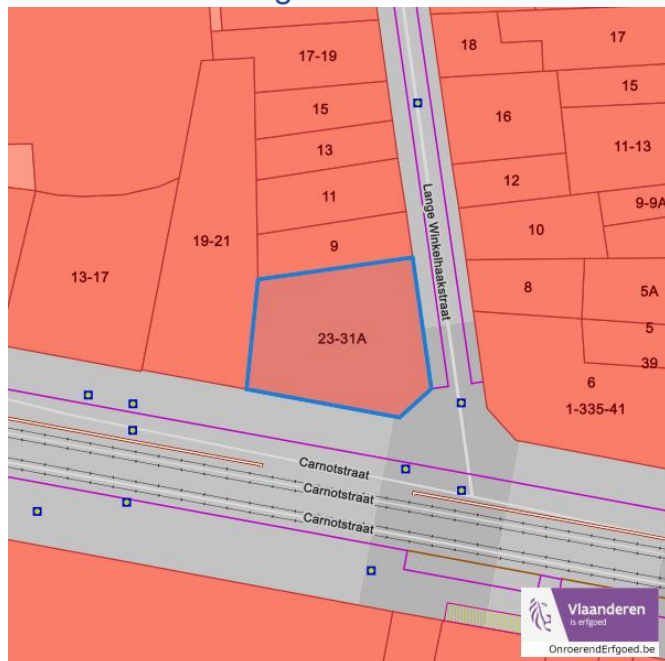
Vastgestelde inventaris: Houtige beplanting met erfgoedwaarde

%vastgestelde_inventaris_houtige_bepanting_met_erfgoedwaarde

scale=55%%vastgestelde_inventaris_houtige_bepanting_met_erfgoedwaarde_legend

scale=45%

Vastgestelde inventaris: Historische tuinen en parken



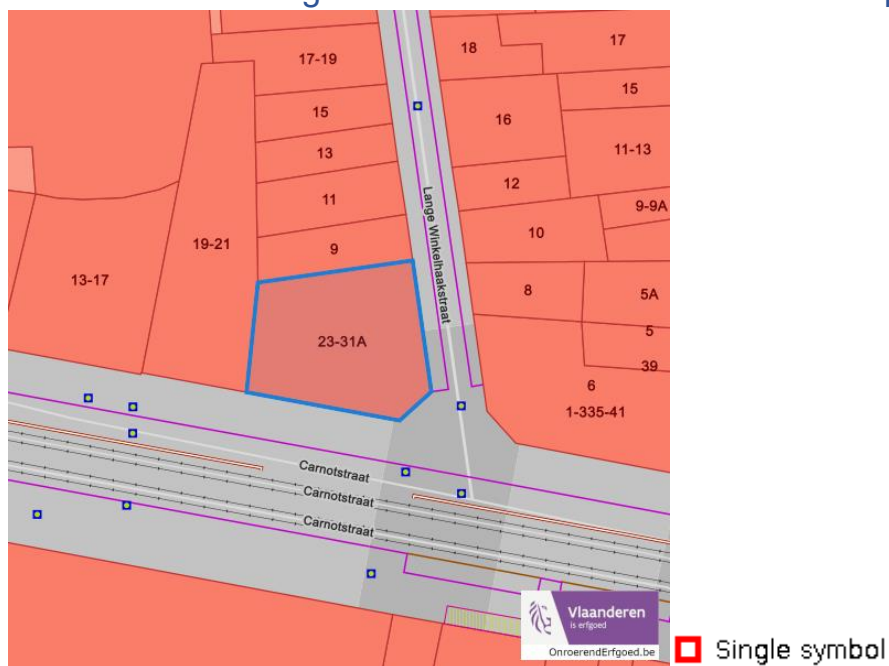
■ Vastgestelde inventaris park en tuin

Dossier: 25-00-2541/002

Carnotstraat 27, 2060 Antwerpen

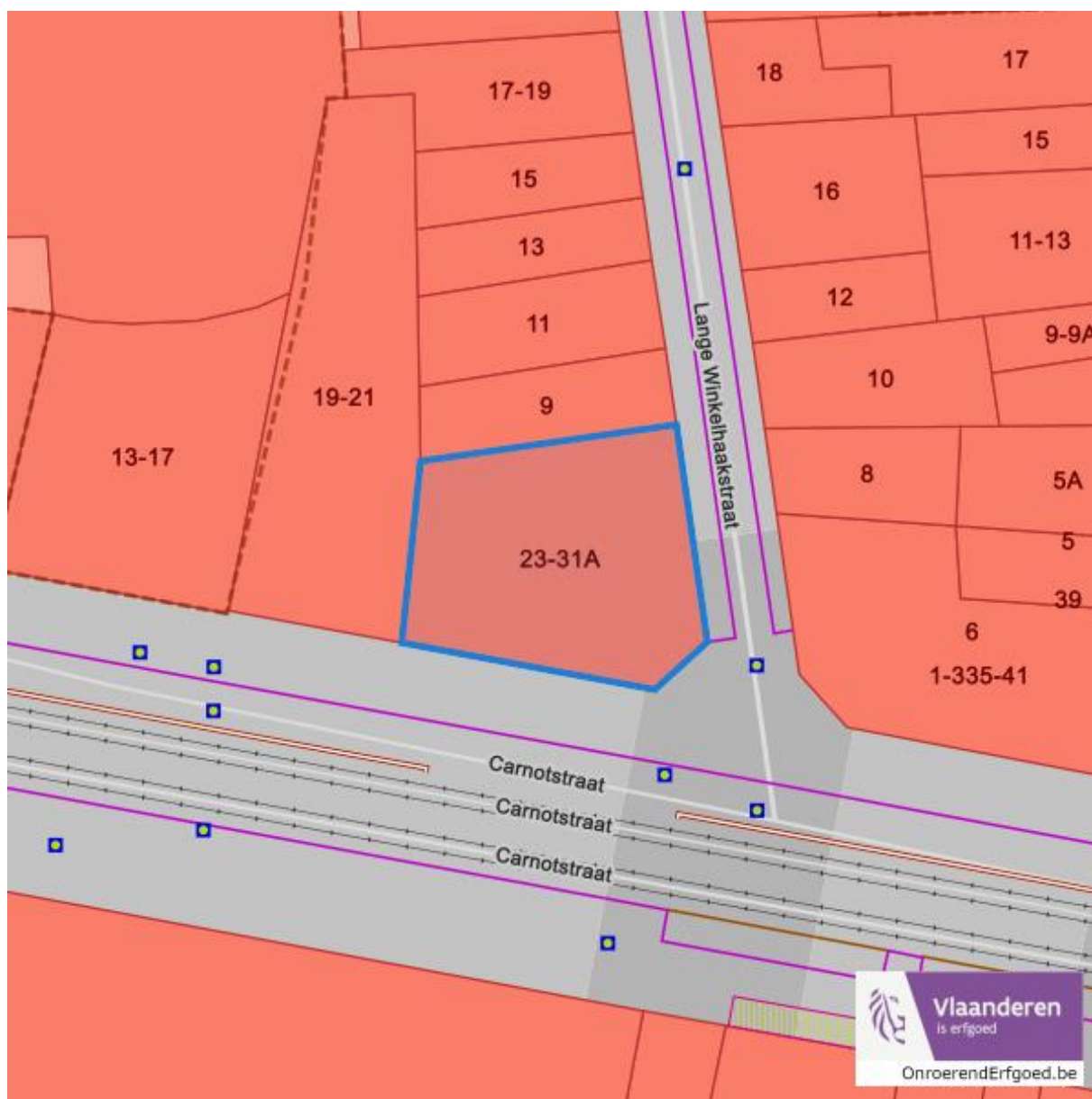
Detailkaarten vastgestelde inventaris pagina 3

Vastgestelde inventaris: Relicten landschapsatlas



Dossier: 25-00-2541/002

Wetenschappelijke inventarissen

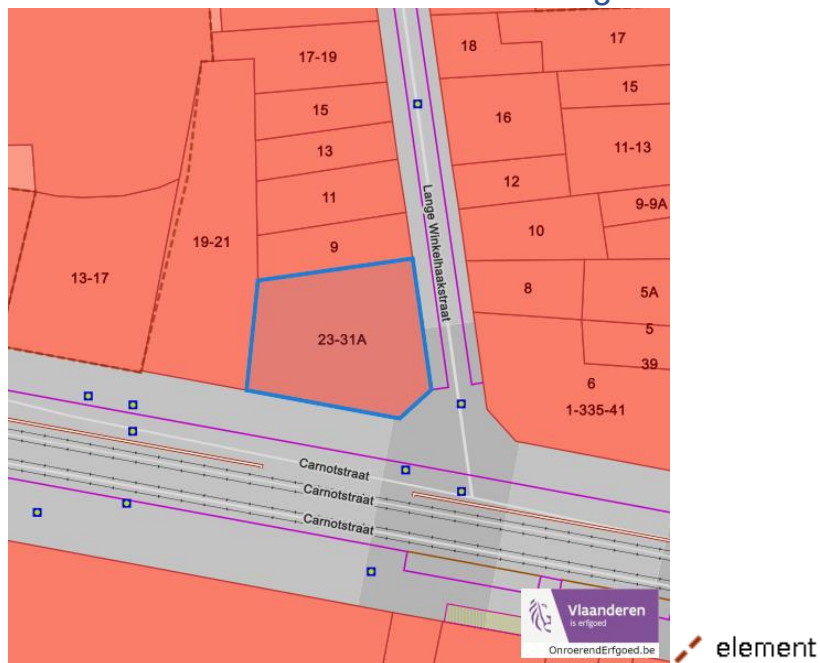


Dossier: 25-00-2541/002

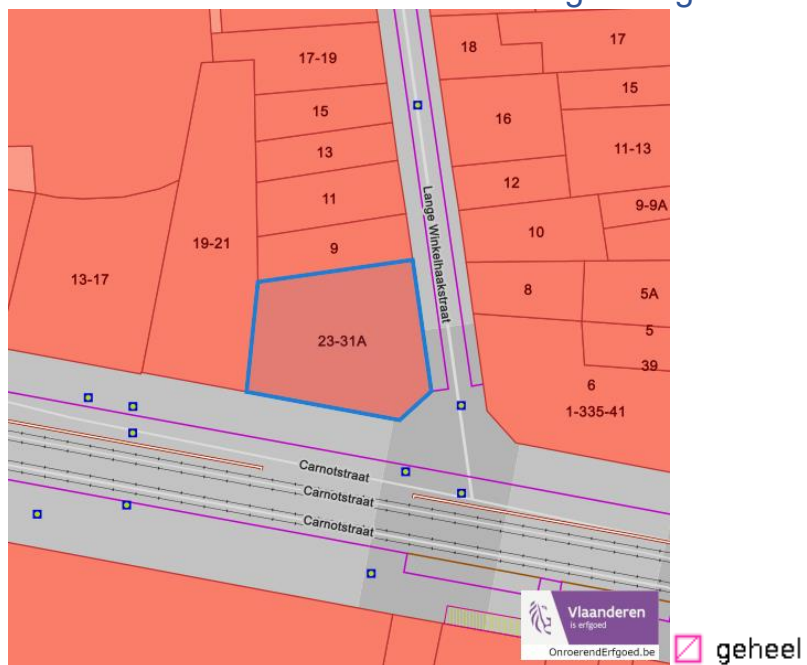
Detailkaarten wetenschappelijke inventarissen

Detailkaarten wetenschappelijke inventarissen pagina 1

Bouwkundige elementen



Archeologische gehelen

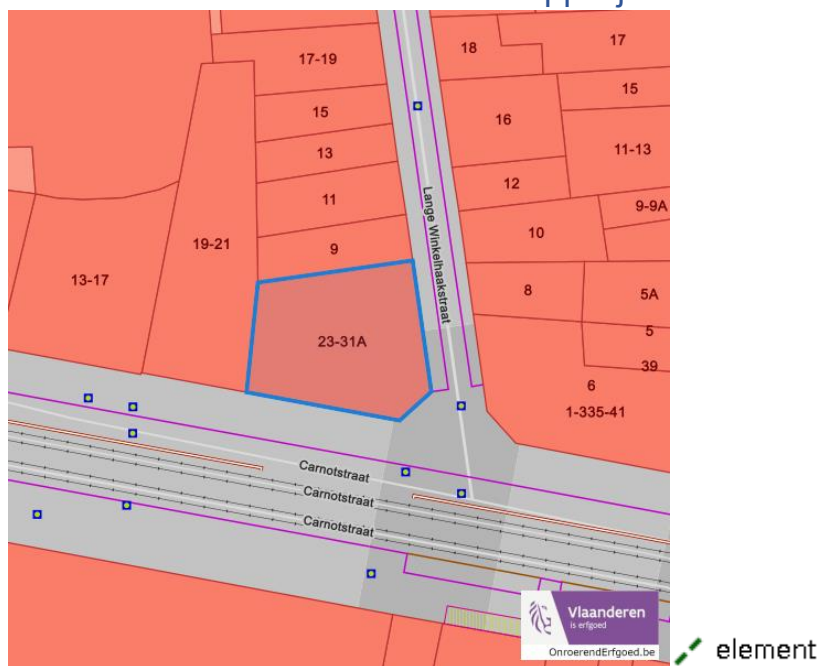


Dossier: 25-00-2541/002

Carnotstraat 27, 2060 Antwerpen

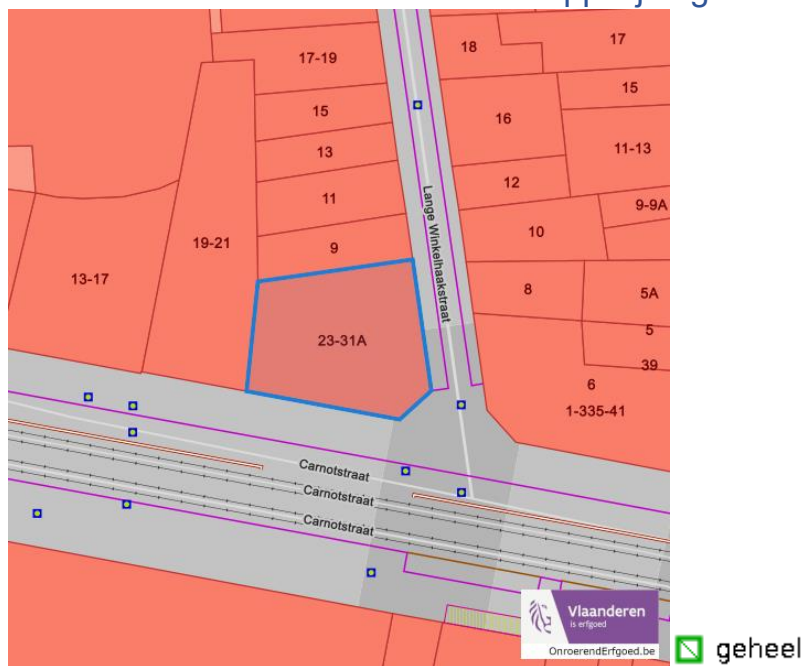
Detailkaarten wetenschappelijke inventarissen pagina 2

Landschappelijke elementen



element

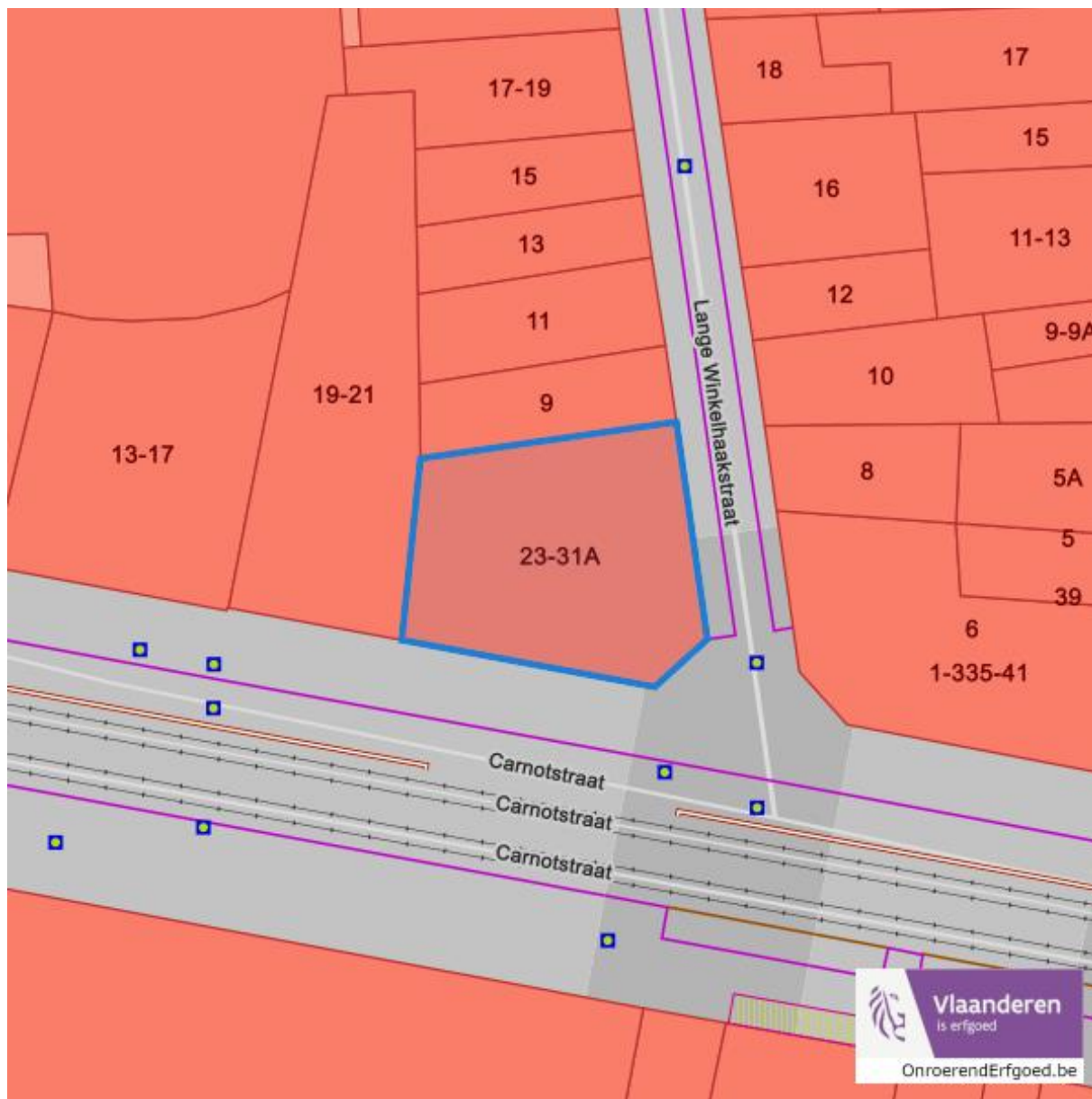
Landschappelijke gehelen



geheel

Dossier: 25-00-2541/002

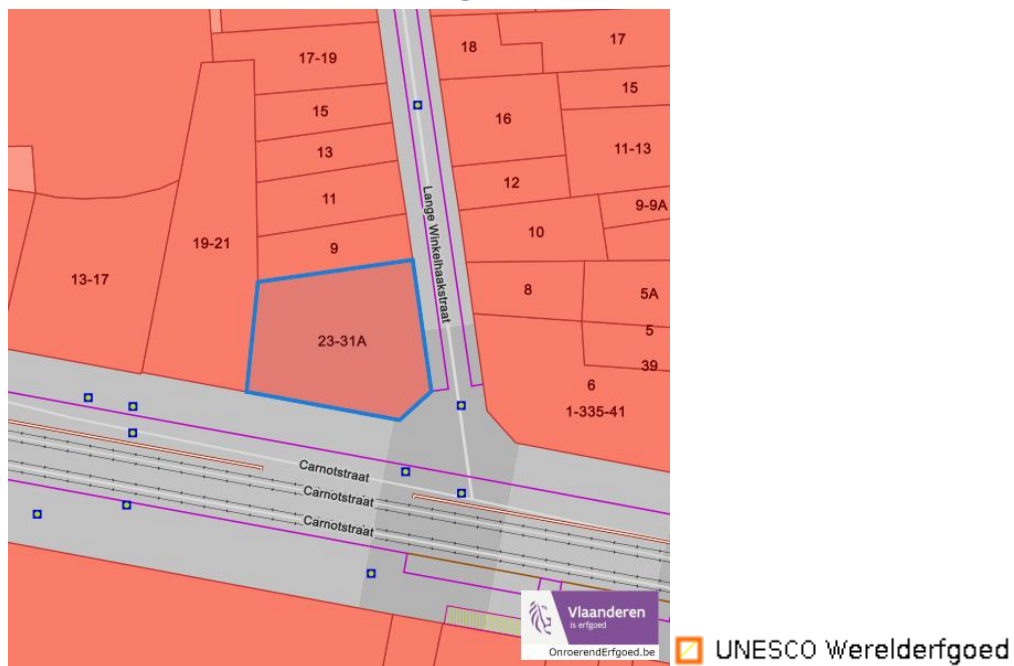
Unesco werelderfgoed



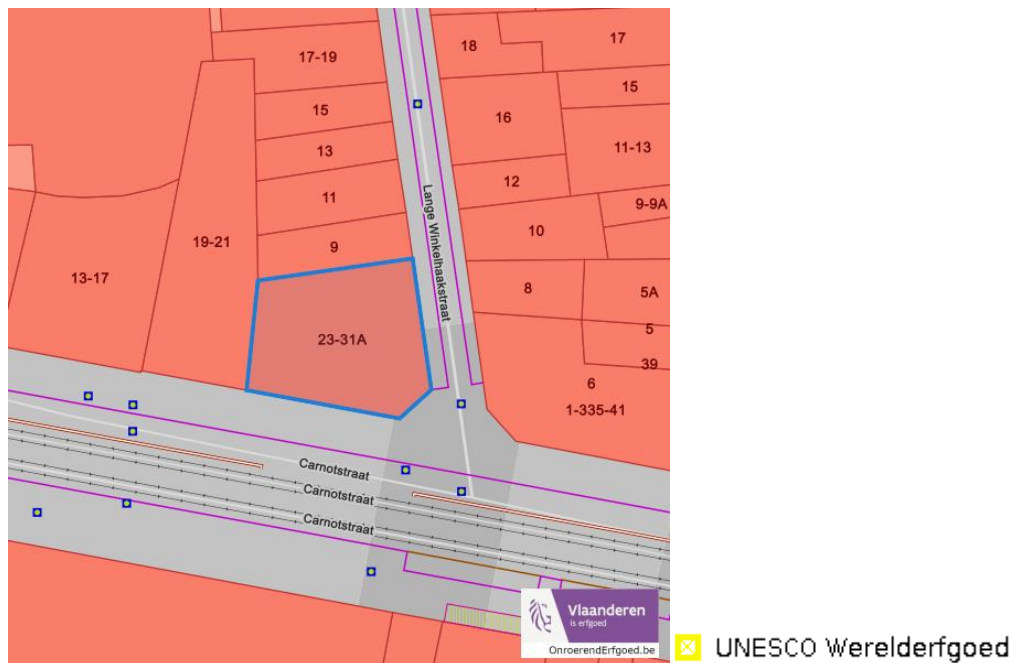
Dossier: 25-00-2541/002

Detailkaarten Unesco werelderfgoed

Unesco: Bufferzones



Unesco: Kernzones



Dossier: 25-00-2541/002

Historische kaarten

Atlas der Buurtwegen (ca 1840)



www.geopunt.be

Dossier: 25-00-2541/002

Document: DC à la carte - VLANED - DC
Kaarten: 03/03/2026 - 057bj3xmeju7zpwzfwypcz0g5m8gii81tunz1p

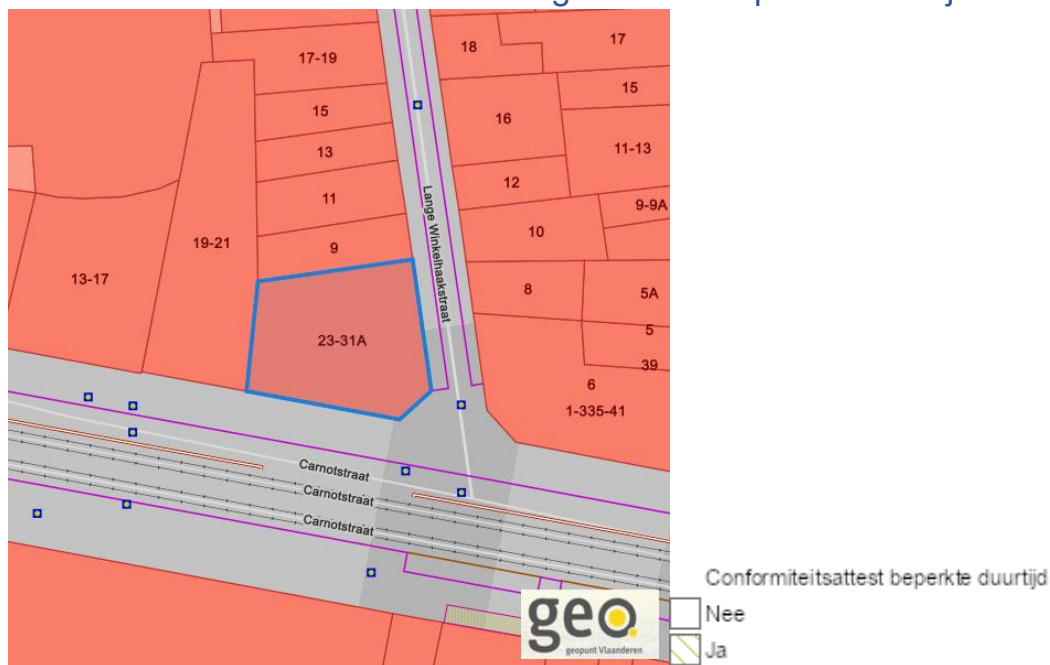
Wonen

Woningkwaliteit



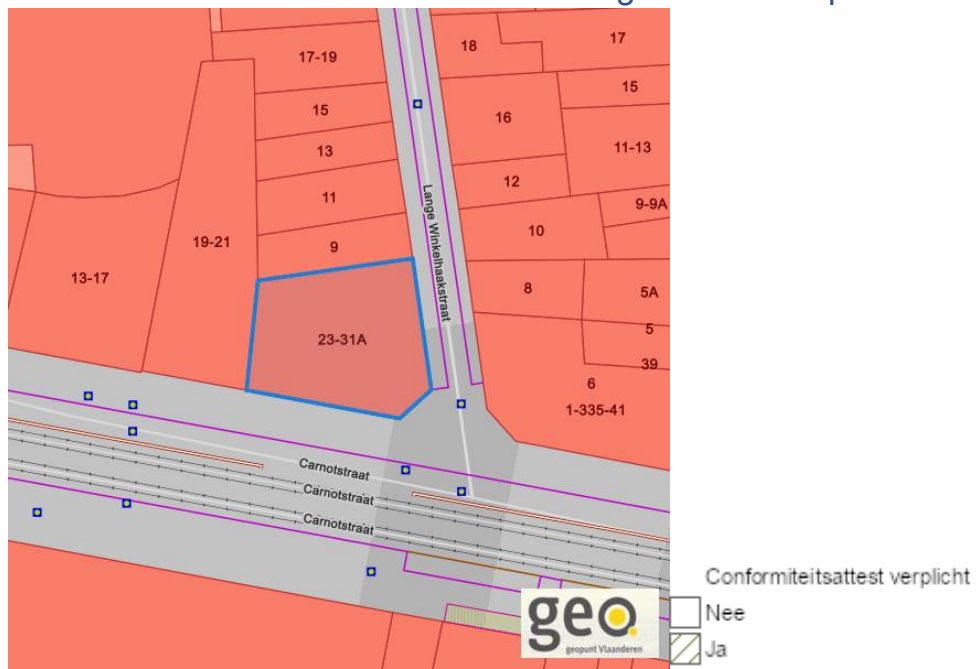
www.geopunt.be

Conformiteitsattest gemeente beperkte duurtijd



www.geopunt.be

Conformiteitsattest gemeente verplicht



www.geopunt.be