

PV van Opmeting

Op 16 september 2024 is ondergetekende Joris Demuytere, Landmeter-Expert, beëdigd door de Rechtbank van Eerste Aanleg te Gent en ingeschreven op het Tableau van de Federale Raden van Landmeters-Experten onder het nummer LAN/161688, overgegaan tot het opmeten van volgende eigendom:

- Kadastraal gekend als zijnde **De Pinte, 1ste afdeling, sectie B, nr. 405W**
- Gelegen te De Pinte, Mieregoed zn.

Oppervlakte volgens meting: Lot 1 : 1 793m² (deel van 405W, volgens de punten C-D-E-F-G-H)
 Lot 2 : 447m² (deel van 405W, volgens de punten B-C-H-I)
 Lot 3 : 599m² (resterend deel van 405W, volgens de punten A-B-I-J)

Voor de grensbepaling zijn volgende documenten en terreinkenmerken gebruikt:

- Bestaande toestand
- Atlas der Buurtwegen
- Kadastrale meetschetsen
- PV van opmeting Joris Demuytere d.d. 20/08/2020 (44012-10636)

Grensonderzoek:

- A-B-C-D-E: volgens kadastrale meetschets 1920-19 (niet gematerialiseerd)
- E-F: volgens kadastrale meetschets 1943-60 (midden gracht)
- F-G: volgens kadastrale meetschets 1943-60 (niet gematerialiseerd)
- G-H-I-J: volgens PV van opmeting Joris Demuytere d.d. 20/08/2020 (niet gematerialiseerd)
- J-A: volgens kadastrale meetschet 1943-60 (niet gematerialiseerd)
- C-H: nieuw vastgelegde grens (verlengde G-H)
- B-I: nieuw vastgelegde grens (verlengde grens 405H2 en 405D2)

Demuytere Joris

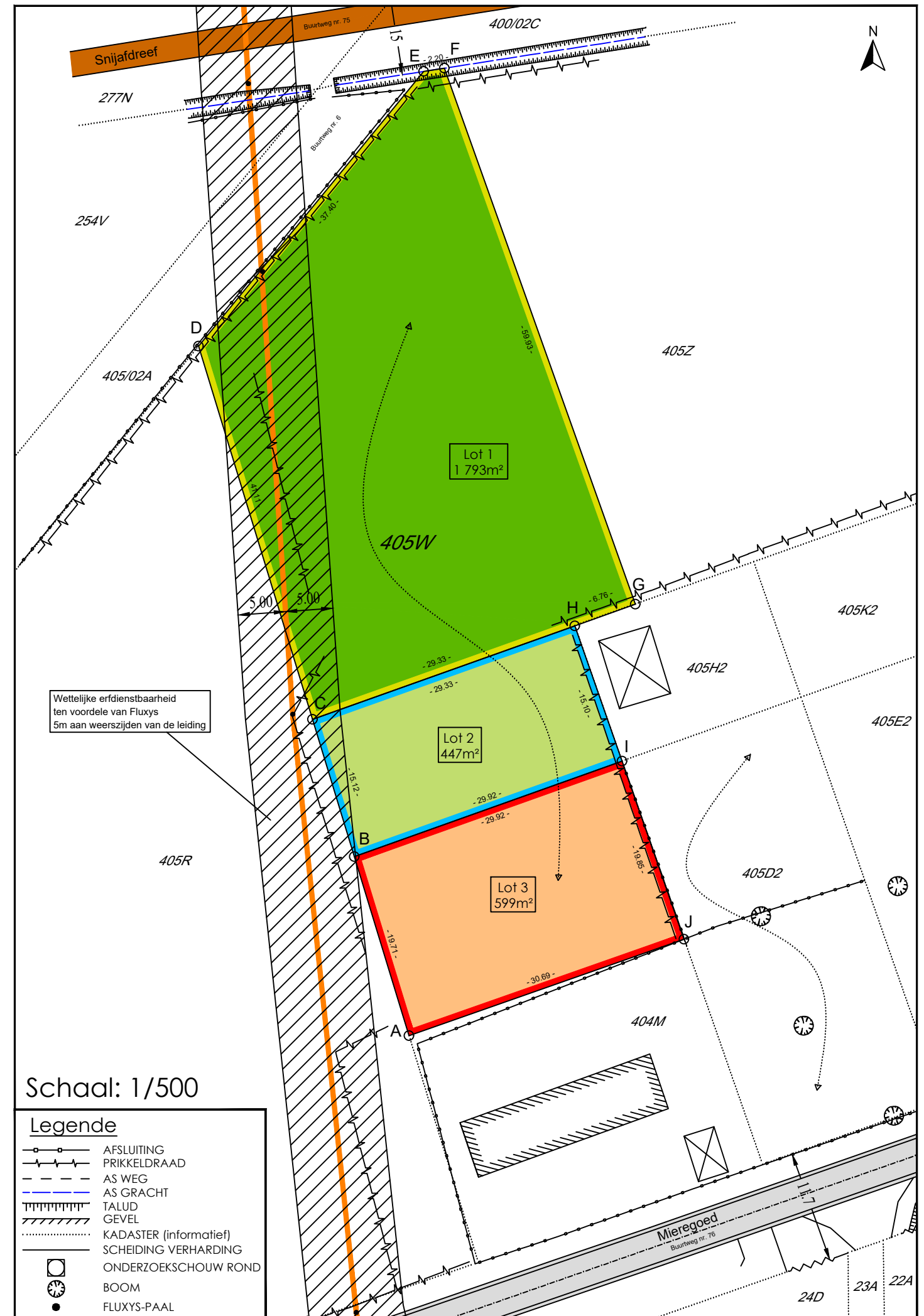
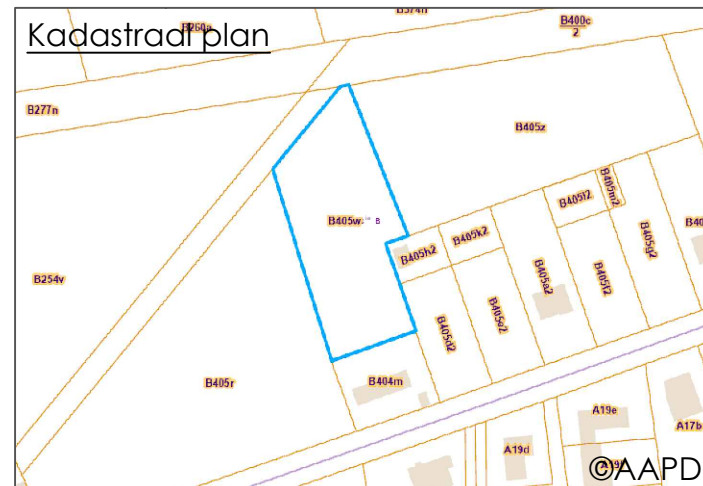
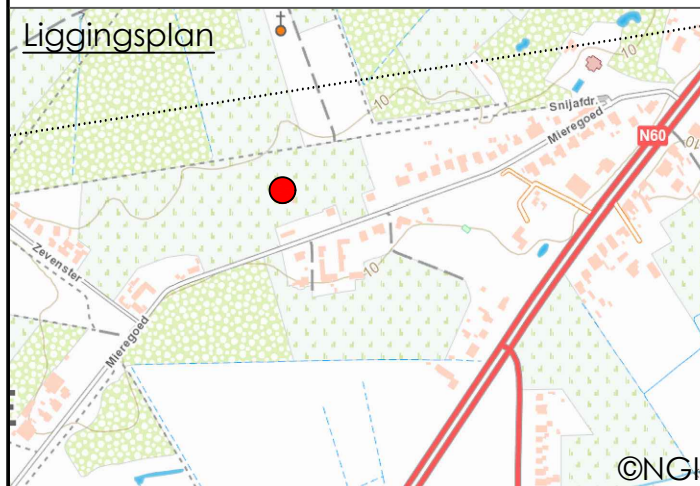
LAN161688

Referentienummer: 44012/10672

Hoekpunten zijn niet gematerialiseerd, tenzij anders vermeld

Coördinaten der grenspunten (Lambert 72-coördinaten)

| PUNT | X | Y | Beschrijving | PUNT | X | Y | Beschrijving |
|------|-----------|-----------|-----------------------|------|-----------|-----------|-----------------------|
| A | 101380.76 | 187302.12 | niet gematerialiseerd | F | 101384.48 | 187404.02 | niet gematerialiseerd |
| B | 101375.01 | 187320.98 | niet gematerialiseerd | G | 101404.58 | 187347.57 | niet gematerialiseerd |
| C | 101370.60 | 187335.44 | niet gematerialiseerd | H | 101398.22 | 187345.30 | niet gematerialiseerd |
| D | 101358.60 | 187374.76 | niet gematerialiseerd | I | 101403.19 | 187331.03 | niet gematerialiseerd |
| E | 101382.31 | 187403.68 | niet gematerialiseerd | J | 101409.71 | 187312.29 | niet gematerialiseerd |



Schaal: 1/500

Legende

- AFSLUITING
- ▲— PRIKKELDRAAD
- - - AS WEG
- - - AS GRACHT
- ||||| TALUD
- ////// GEVEL
- KADASTER (informatief)
- SCHEIDING VERHARDING
- ONDERZOEKSCHOUW ROND
- ⊗ BOOM
- FLUXYS-PAAL