

Agentschap
Onroerend
Erfgoed

PERCEELRAPPORT ONROEREND ERFGOED

Perceelnummer 46002A1293/00B000

Dit rapport is opgevraagd op 20-08-2024 om 17.09 uur via <https://geo.onroenderfgoed.be>.

De gegevens in dit perceelrapport zijn een momentopname van de situatie op het moment van de opvraging. Raadpleeg <https://geo.onroenderfgoed.be> voor de meest actuele juridische situatie. Deze kan nadien nog veranderen.

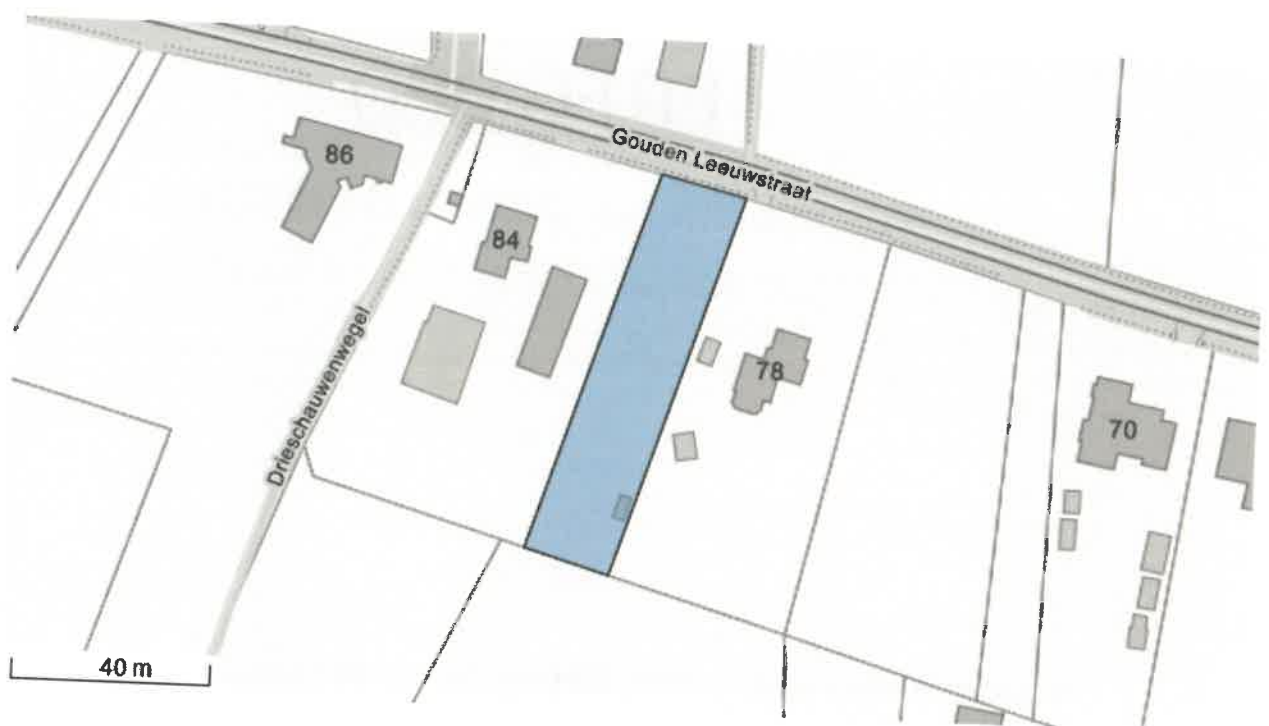
INLEIDING

Het Perceelrapport Onroerend Erfgoed bevat gegevens van het agentschap Onroerend Erfgoed over het aanwezige erfgoed op een perceel. Het rapport biedt een overzicht van het erfgoed waaraan juridische gevolgen verbonden zijn.

Op www.onroerenderfgoed.be vindt u alle informatie over de soorten erfgoed, uw rechten en plichten en mogelijkheden tot financiële steun en fiscale voordelen.

ADMINISTRATIEVE GEGEVENS

Postadres(sen): Niet gekend
Gemeente: Sint-Niklaas
Kadastrale afdeling: SINT-NIKLAAS 9 AFD/BELSELE/
Kadastrale sectie: A
Perceel: 1293/00B000
Capakey: 46002A1293/00B000
Oppervlakte perceel: 1419.26m²



Het opgevraagde perceel is geen:

- Beschermd archeologische site
- Overgangszone
- Beschermd stads- of dorpsgezicht
- Beschermd cultuurhistorisch landschap
- Beschermd monument
- Vastgesteld bouwkundig erfgoed

- Vastgestelde houtige beplanting met erfgoedwaarde
- Vastgesteld gebied in de landschapsatlas
- Vastgestelde historische tuin of park
- Vastgesteld landschappelijk erfgoed
- Vastgestelde archeologische zone
- Erfgoedlandschap
- Gebied geen archeologie
- Unesco werelderfgoed bufferzone
- Unesco werelderfgoed kernzone

Agentschap
Onroerend
Erfgoed

PERCEELRAPPORT ONROEREND ERFGOED

Perceelnummer 46002A1295/00C000

Dit rapport is opgevraagd op 20-08-2024 om 17.08 uur via <https://geo.onroenderfgoed.be>.

De gegevens in dit perceelrapport zijn een momentopname van de situatie op het moment van de opvraging. Raadpleeg <https://geo.onroenderfgoed.be> voor de meest actuele juridische situatie. Deze kan nadien nog veranderen.

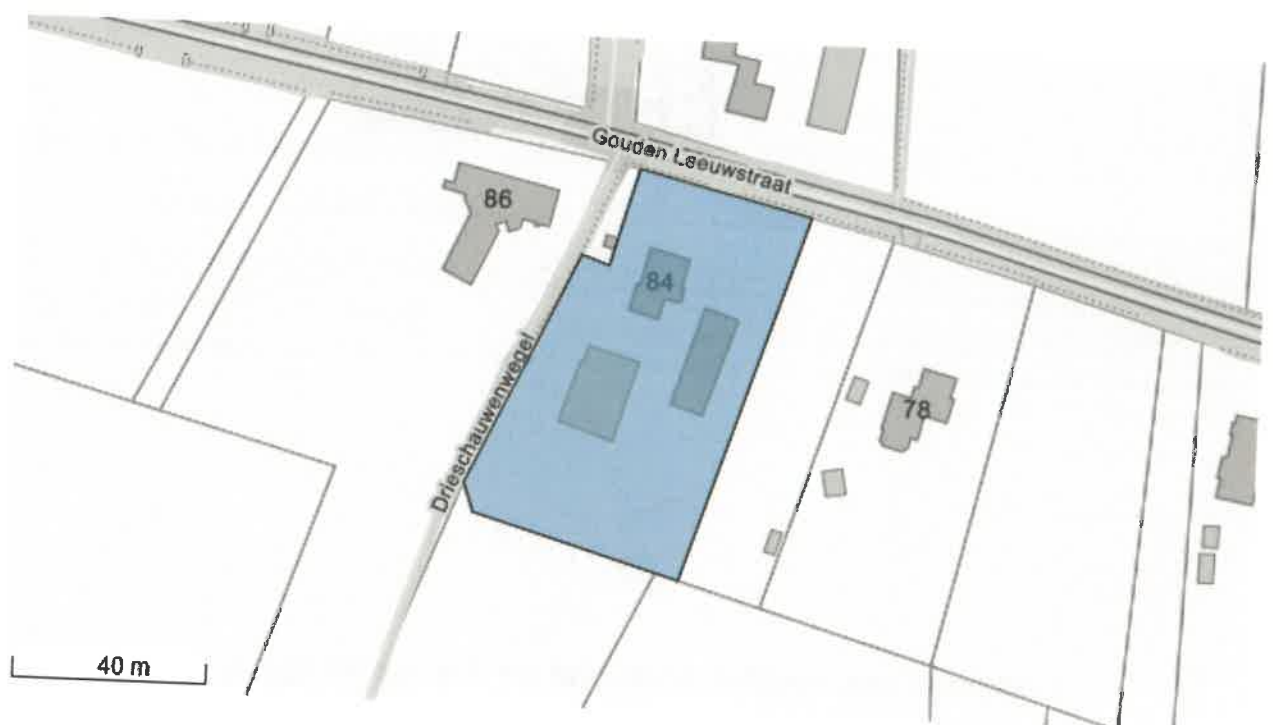
INLEIDING

Het Perceelrapport Onroerend Erfgoed bevat gegevens van het agentschap Onroerend Erfgoed over het aanwezige erfgoed op een perceel. Het rapport biedt een overzicht van het erfgoed waaraan juridische gevolgen verbonden zijn.

Op www.onroenderfgoed.be vindt u alle informatie over de soorten erfgoed, uw rechten en plichten en mogelijkheden tot financiële steun en fiscale voordelen.

ADMINISTRatieve GEGEVENS

Postadres(sen): Gouden Leeuwstraat 84, 9111 Sint-Niklaas
Gemeente: Sint-Niklaas
Kadastrale afdeling: SINT-NIKLAAS 9 AFD/BELSELE/
Kadastrale sectie: A
Perceel: 1295/00C000
Capakey: 46002A1295/00C000
Oppervlakte perceel: 3403.93m²



Het opgevraagde perceel is geen:

- Beschermd archeologische site
- Overgangszone
- Beschermd stads- of dorpsgezicht
- Beschermd cultuurhistorisch landschap
- Beschermd monument
- Vastgesteld bouwkundig erfgoed

- Vastgestelde houtige beplanting met erfgoedwaarde
- Vastgesteld gebied in de landschapsatlas
- Vastgestelde historische tuin of park
- Vastgesteld landschappelijk erfgoed
- Vastgestelde archeologische zone
- Erfgoedlandschap
- Gebied geen archeologie
- Unesco werelderfgoed bufferzone
- Unesco werelderfgoed kernzone

Agentschap
Onroerend
Erfgoed

PERCEELRAPPORT ONROEREND ERFGOED

Perceelnummer 46002A1298/00A000

Dit rapport is opgevraagd op 20-08-2024 om 17.09 uur via <https://geo.onroenderfgoed.be>.

De gegevens in dit perceelrapport zijn een momentopname van de situatie op het moment van de opvraging. Raadpleeg <https://geo.onroenderfgoed.be> voor de meest actuele juridische situatie. Deze kan nadien nog veranderen.

INLEIDING

Het Perceelrapport Onroerend Erfgoed bevat gegevens van het agentschap Onroerend Erfgoed over het aanwezige erfgoed op een perceel. Het rapport biedt een overzicht van het erfgoed waaraan juridische gevolgen verbonden zijn.

Op www.onroerenderfgoed.be vindt u alle informatie over de soorten erfgoed, uw rechten en plichten en mogelijkheden tot financiële steun en fiscale voordelen.

ADMINISTRATIEVE GEGEVENS

Postadres(sen): Niet gekend

Gemeente: Sint-Niklaas

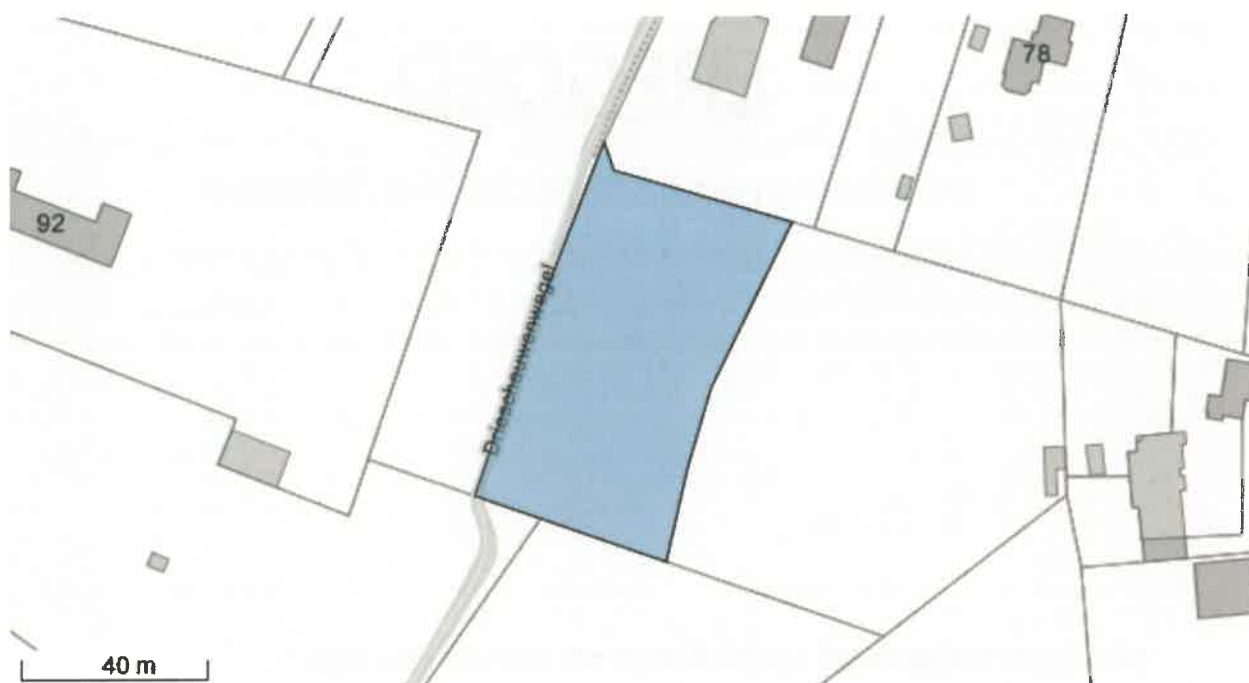
Kadastrale afdeling: SINT-NIKLAAS 9 AFD/BELSELE/

Kadastrale sectie: A

Perceel: 1298/00A000

Capakey: 46002A1298/00A000

Oppervlakte perceel: 3234.46m²



Het opgevraagde perceel is geen:

- Beschermd archeologische site
- Overgangszone
- Beschermd stads- of dorpsgezicht
- Beschermd cultuurhistorisch landschap
- Beschermd monument
- Vastgesteld bouwkundig erfgoed

- Vastgestelde houtige beplanting met erfgoedwaarde
- Vastgesteld gebied in de landschapsatlas
- Vastgestelde historische tuin of park
- Vastgesteld landschappelijk erfgoed
- Vastgestelde archeologische zone
- Erfgoedlandschap
- Gebied geen archeologie
- Unesco werelderfgoed bufferzone
- Unesco werelderfgoed kernzone

