

DC à la carte




Rue Hancart 13/ 15, 1030 Schaerbeek
21910E0201/00X003

Lieu
Environs
Cadastre
Plan régional
Eau
Nature
Droit de préemption
Revitalisation et règlements
Zones de limitation du bruit des avions
Patrimoine immobilier

Dossier: 00-00-1444/004

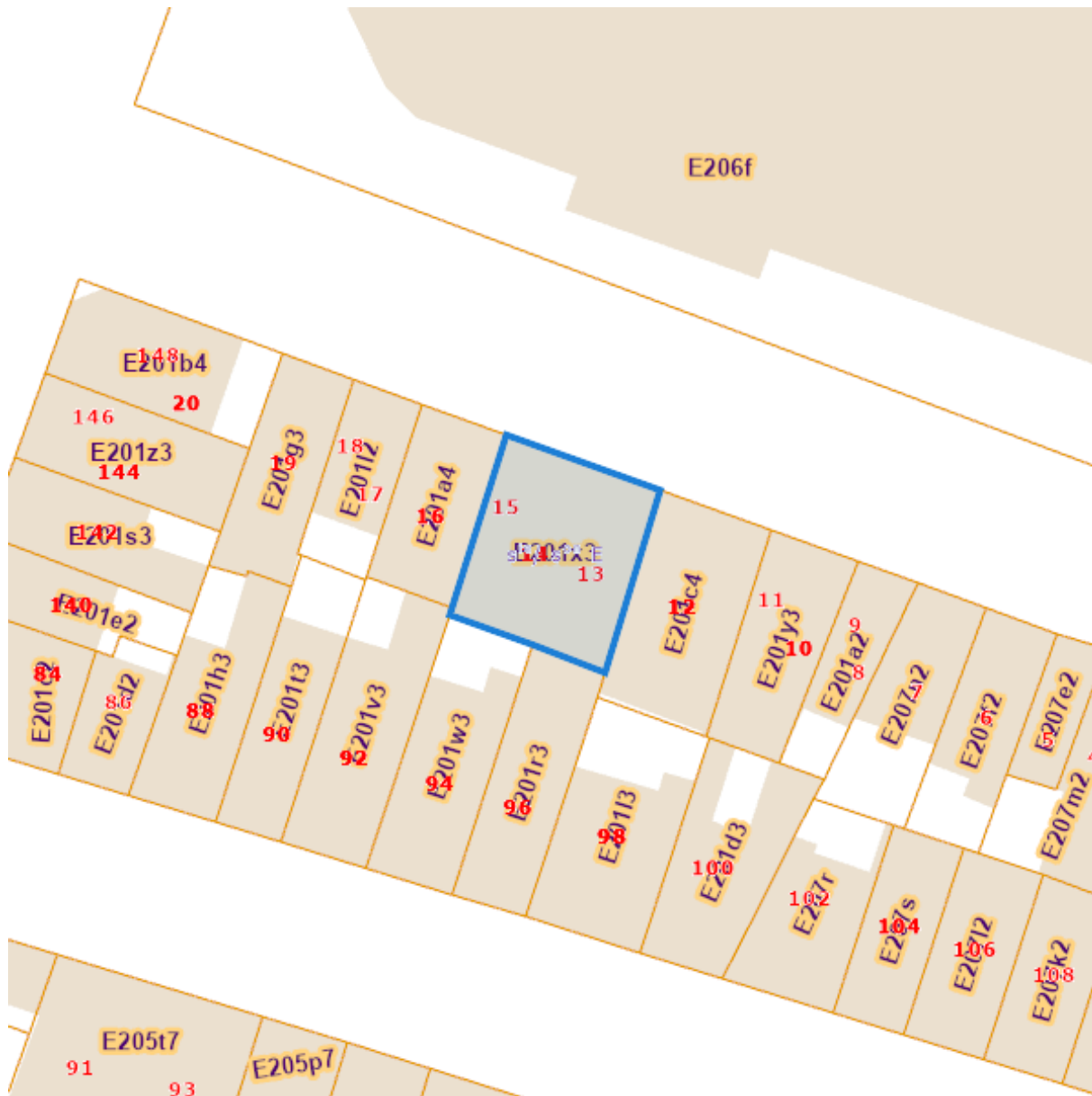
Lieu



Environs



Situation fiscale



eservices.minfin.fgov.be

Plan régional








Dossier: 00-00-1444/004


Eau


Eau




-  Etang // Vijver
-  Bassin // Bassin
-  Zone humide // Vochtige zone


-  Zone 2
-  Zone 3




-  Source // Bron

-  Cours d'eau voûté // Waterloop open bedding


-  Cours d'eau à ciel ouvert // Overwelfde waterloop

Inondation



-  aléa élevé // grote kans
-  aléa moyen // middelgrote kans
-  aléa faible // kleine kans

Eaux souterraines



- Captage actif permanent // Actieve permanente grondwaterwinning
 - Captage actif temporaire // Actieve tijdelijke grondwaterwinning
 - Captage passe permanent // Oude permanente grondwaterwinning
 - Captage passe temporaire // Oude tijdelijke grondwaterwinning
-
- Sables du Bruxellien (BR05) // Brusseliaanzand (BR05)
 - Système Nord-Ouest des sables du Bruxellien et de Tielt (BR04) // Noordwest Brusselianaan en Tielt zandsysteem (BR04)
 - Sables du Landénien (BR03) // Landeniaanzand (BR03)
 - Socle (BR02) // Sokkel (BR02)
 - Système du Socle et des craies du Crétacé (BR01) // Sokkel en Krijt systeem (BR01)
 - Autre / Andere
-
- Sables du Bruxellien (BR05) // Brusseliaanzand (BR05)
 - Système Nord-Ouest des sables du Bruxellien et de Tielt (BR04) // Noordwest Brusselianaan en Tielt zandsysteem (BR04)
 - Sables du Landénien (BR03) // Landeniaanzand (BR03)
 - Socle (BR02) // Sokkel (BR02)
 - Système du Socle et des craies du Crétacé (BR01) // Sokkel en Krijt systeem (BR01)
 - Autre / Andere
-
- Sables du Bruxellien // Brusseliaanzand
 - Système Nord-Ouest des sables du Bruxellien et de Tielt // Noordwest Brusselianaan en Tielt zandsysteem
 - Sables du Landénien // Landeniaanzand
 - Socle // Sokkel
 - Système du Socle et des craies du Crétacé // Sokkel en Krijt systeem

Dossier: 00-00-1444/004



Nature

Espaces verts publics



Réerves naturelles et forestières



-  Natuurreservaten
-  Bosreservaten

Dossier: 00-00-1444/004

Zones de servitude au pourtour des bois



Zone du Bois de la Cambre



Dossier: 00-00-1444/004

Natura 2000 sites



-  Zoniënwoud met bosrand en aangrenzende bosgebieden
-  Bosgebieden en open gebieden in het zuiden van het Brussels Gewest
-  Bosgebieden en vochtige gebieden van de Molenbeekvallei in het Noordwesten van het Brussels Gewest

Natura 2000 biotopes



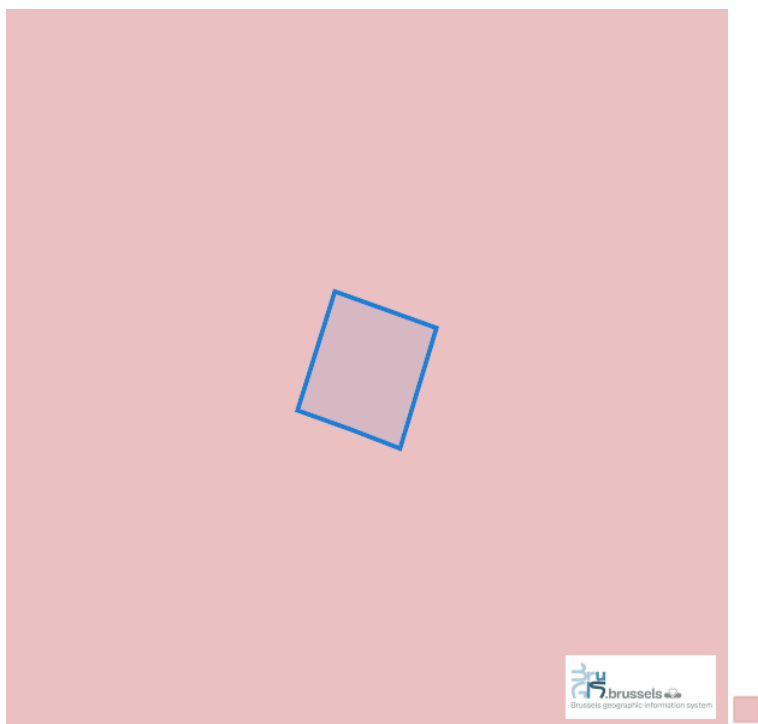
- 6430 Voedselrijke ruigten subtype vochtige tot natte ruigten
- 6430 Voedselrijke ruigten subtype boszomen
- 6510 Schraal hooiland
- 9120 Zuurminnende beukenbossen
- 9130 Beukenbossen Asperulo-Fagetum
- 9160 Eiken-haagbeukenbossen
- 9190 Zuurminnende eikenbossen
- 91E0 Alluviale bossen subtype moerassige elzenaanplant
- 91E0 Alluviale bossen Carex remota
- 91E0 Alluviale bossen elzenaanplant-essenbos aan hoog gras
- 91E0 Alluviale bossen subtype essenbos-iepenbos aan Kerseboom aan trossen
- 91E0 Alluviale bossen subtype boomvormig wilgenbos aan witte Wilg
- HGB Grote zeggenvegetatie
- HGB Zilver schoongrasland
- HGB Kamgrasland
- HGB Dotterbloemgrasland
- HGB Struisgrasgrasland
- HGB Rietvegetaties

Droit de préemption

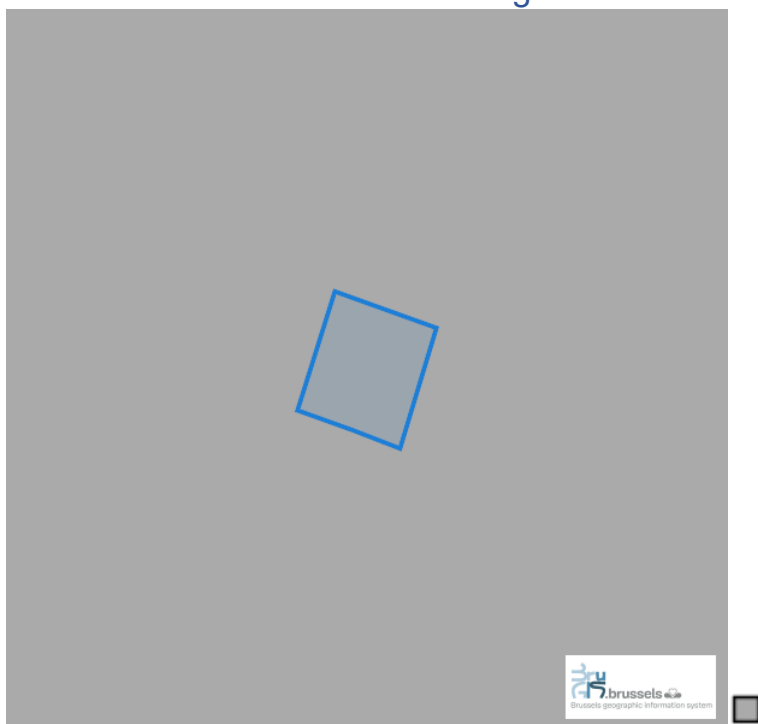


Revitalisation et règlements

Zone de revitalisation urbaine

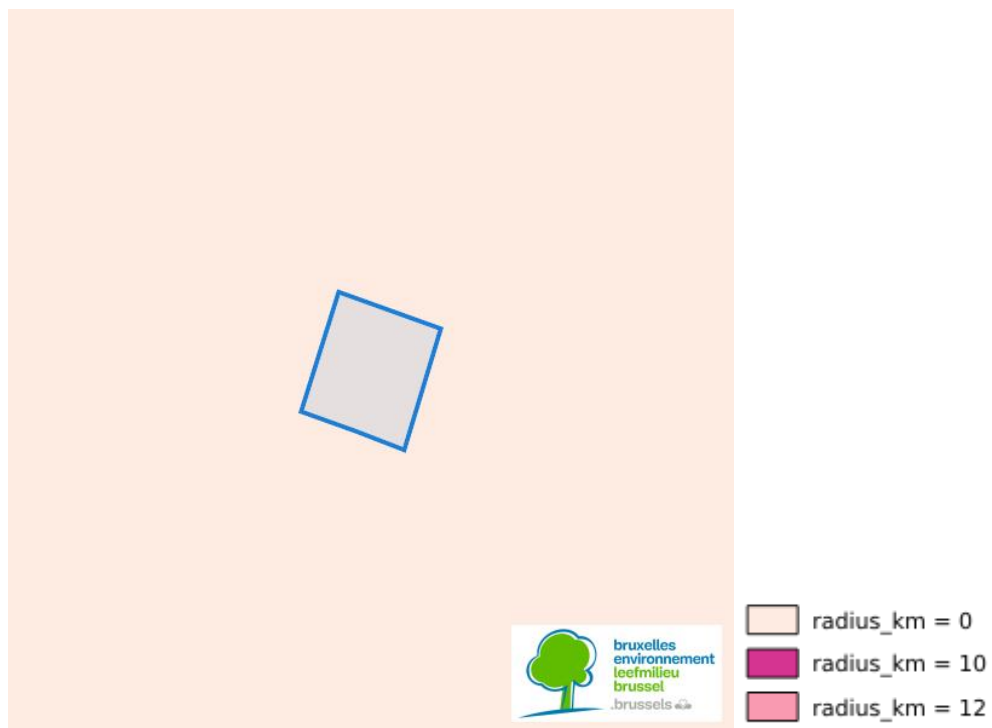


Règlements zonés




Dossier: 00-00-1444/004

Zones de limitation du bruits des avions



Patrimoine immobilier

Patrimoine



- Monument Classified Final Decree
- ▨ Monument Classified Opening of procedure
- Monument Preservation Final Decree
- ▨ Monument Preservation Opening of procedure
- Group Classified Final Decree
- ▨ Group Classified Opening of procedure
- Group Protection Final Decree
- ▨ Group Protection Opening of procedure
- Site Classified Final Decree
- ▨ Site Classified Opening of procedure
- Site Protection Final Decree
- ▨ Site Protection Opening of procedure
- Archaeological Site Classified Final Decree
- ▨ Archaeological Site Classified Opening of procedure
- Archaeological Site Protection Final Decree
- ▨ Archaeological Site Protection Opening of procedure

Dossier: 00-00-1444/004

Inventaire



Monuments

Sites

Zones de protection UNESCO



Dossier: 00-00-1444/004