

Muggenhoekstraat 10, 3560 Lummen
Op de Meuskenshoek, 3560 Lummen

DC à la carte



Muggenhoekstraat 10, 3560 Lummen
71542D2014/00C002
Op de Meuskenshoek, 3560 Lummen
71542D2014/00F003

Locatie
Omgeving
Kadaster
Gewestplan
Water
Natuur
Recht van voorkoop
Beschermd onroerend erfgoed
Vastgestelde inventarissen
Wetenschappelijke inventarissen
Unesco werelderfgoed
Historische kaarten
Wonen

Dossier: 2023-0800/002

Muggenhoekstraat 10, 3560 Lummen
Op de Meuskenshoek, 3560 Lummen

Locatie

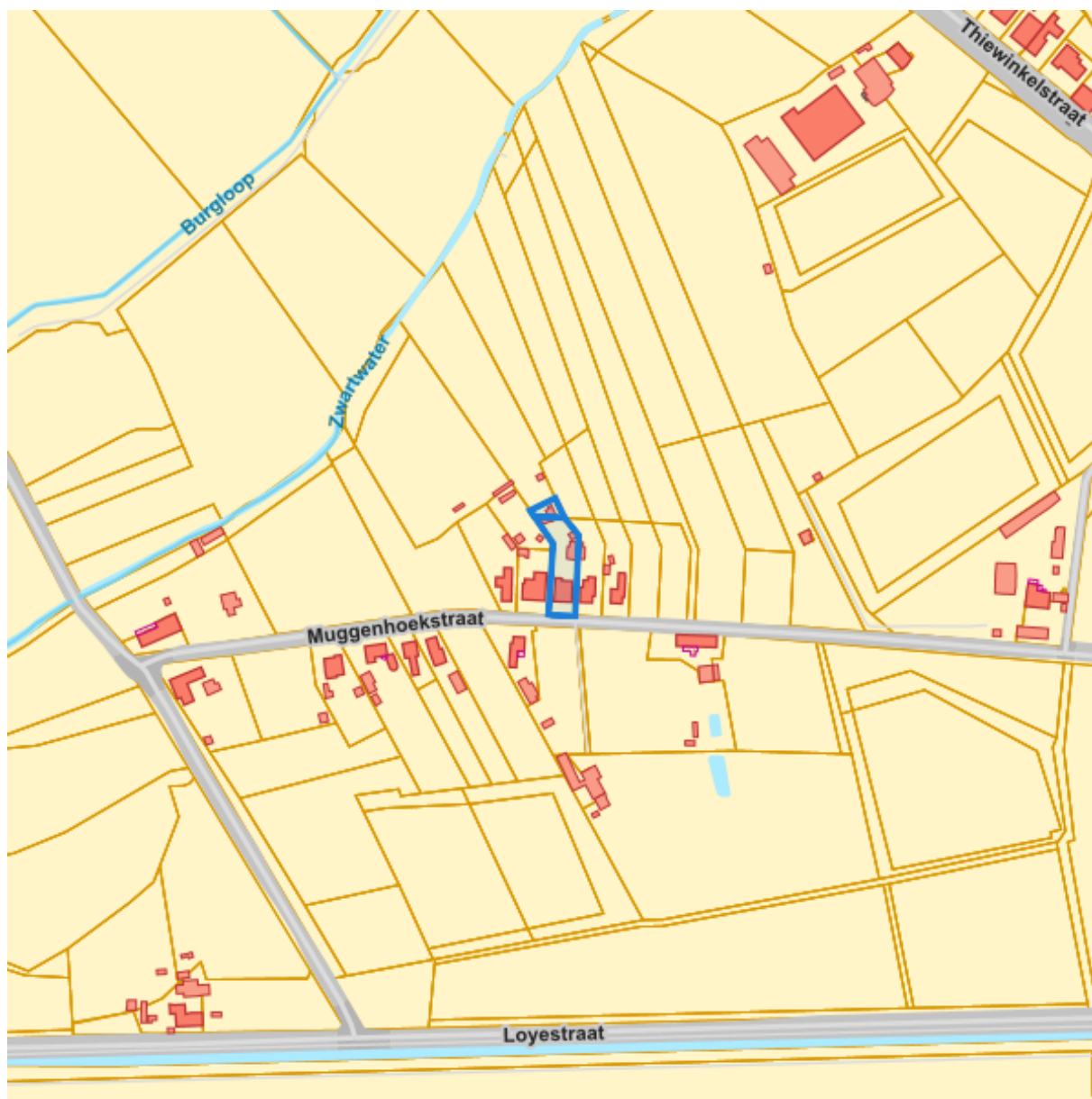


Dossier: 2023-0800/002

Document: DC à la carte - VLANED - DC
Kaarten: 15/02/2024 - kshlneh4uigcpps6reh3ryi1fbpjy8li4fkh3a1f

Muggenhoekstraat 10, 3560 Lummen
Op de Meuskenshoek, 3560 Lummen

Omgeving



Dossier: 2023-0800/002

Kadaster

Meest recente toestand



eservices.minfin.fgov.be

Muggenhoekstraat 10, 3560 Lummen
Op de Meuskenshoek, 3560 Lummen

Fiscale toestand

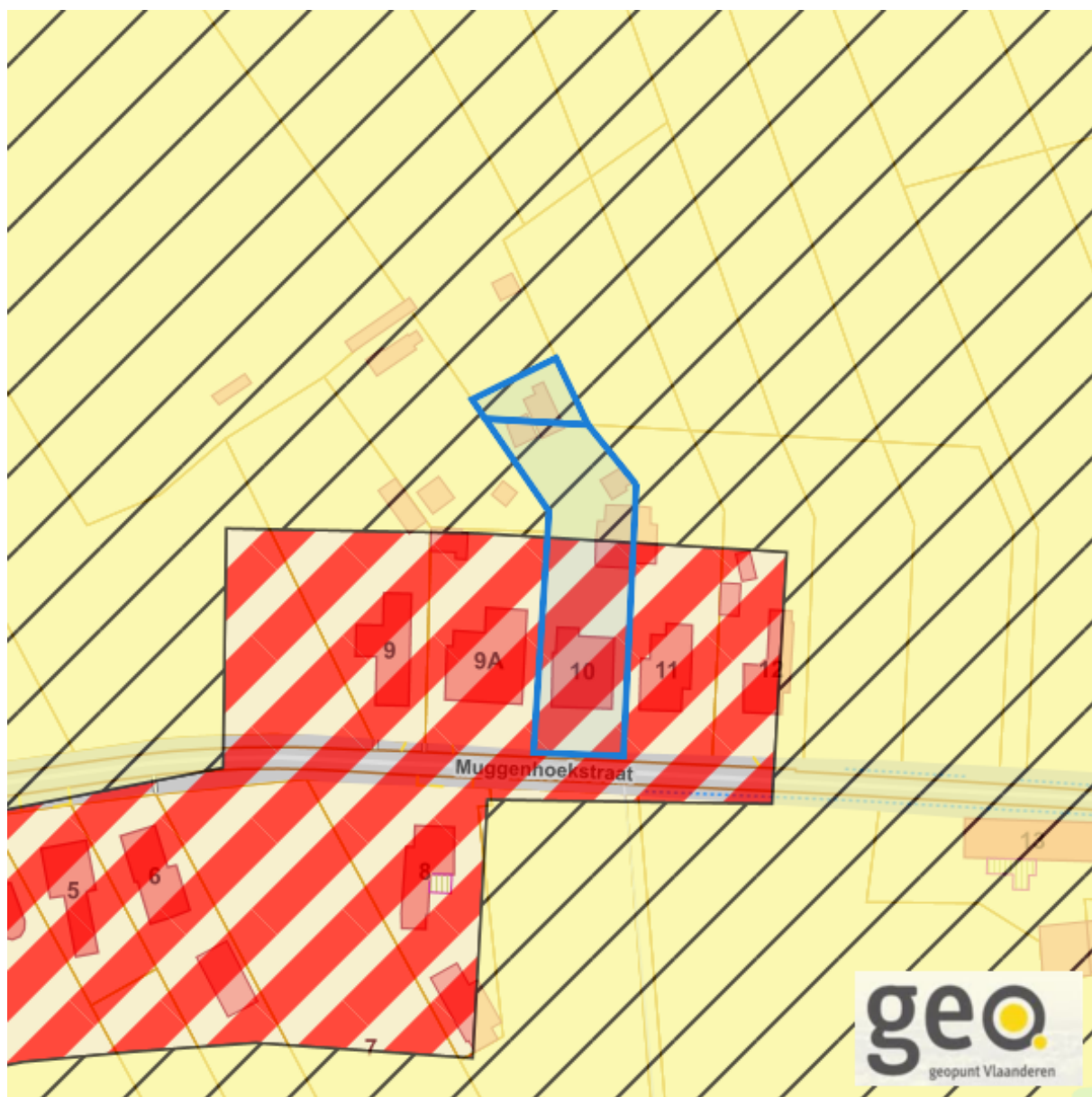


eservices.minfin.fgov.be

Dossier: 2023-0800/002

Muggenhoekstraat 10, 3560 Lummen
Op de Meuskenshoek, 3560 Lummen

Gewestplan



www.geopunt.be
[Gewestplan legende](#)

Dossier: 2023-0800/002

Document: DC à la carte - VLANED - DC
Kaarten: 15/02/2024 - kshlnh4uigcpps6reh3ryi1fbpjy8li4fk3a1f

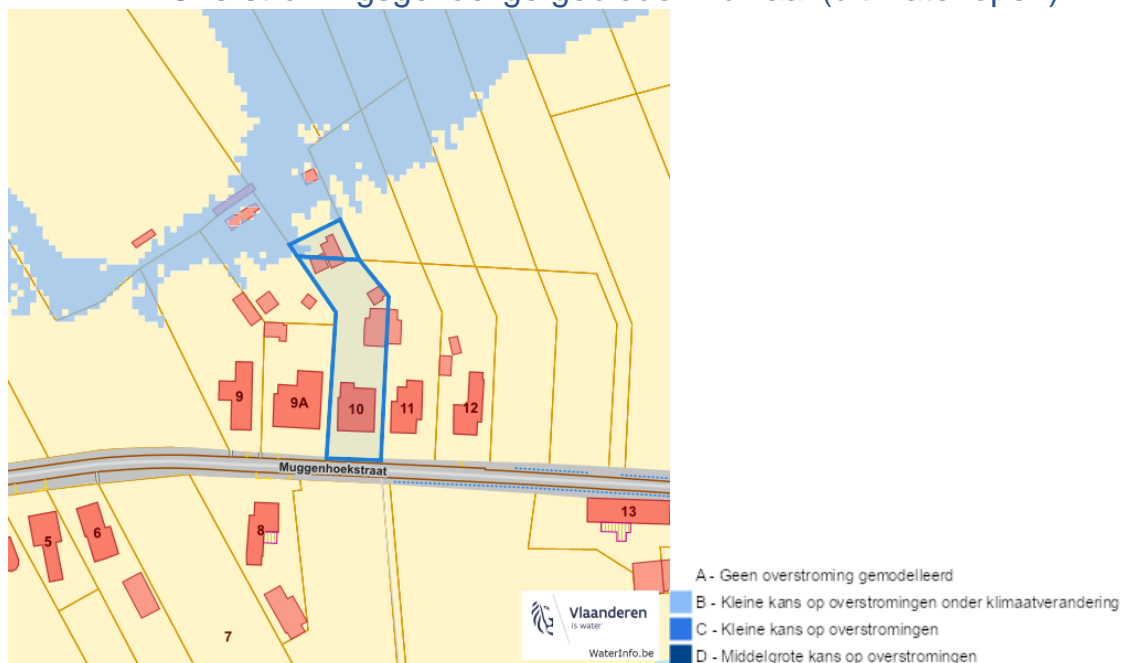
Muggenhoekstraat 10, 3560 Lummen
Op de Meuskenshoek, 3560 Lummen

Water

Overstromingsgevoelige gebieden pluviaal (door hevige neerslag)



Overstromingsgevoelige gebieden fluviaal (uit waterlopen)



Dossier: 2023-0800/002

Muggenhoekstraat 10, 3560 Lummen
Op de Meuskenshoek, 3560 Lummen

Overstromingsgevoelige gebieden vanuit de zee



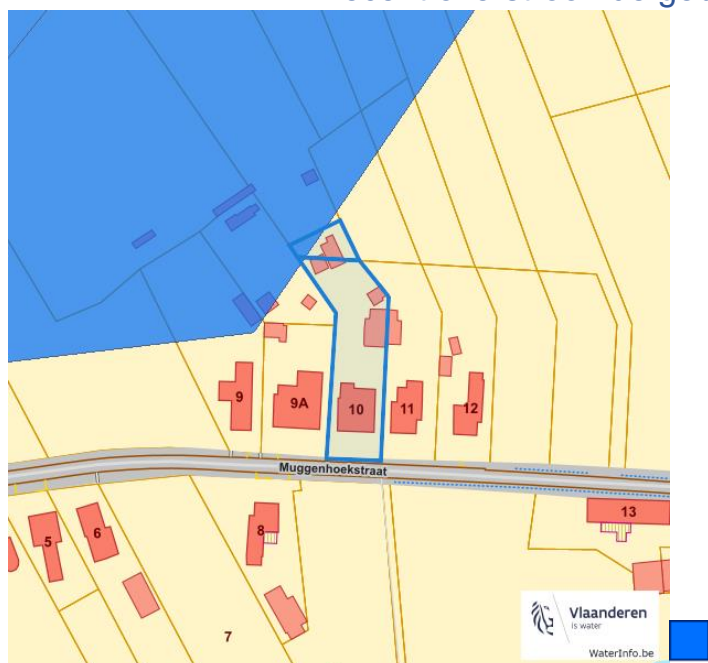
Signaalgebieden



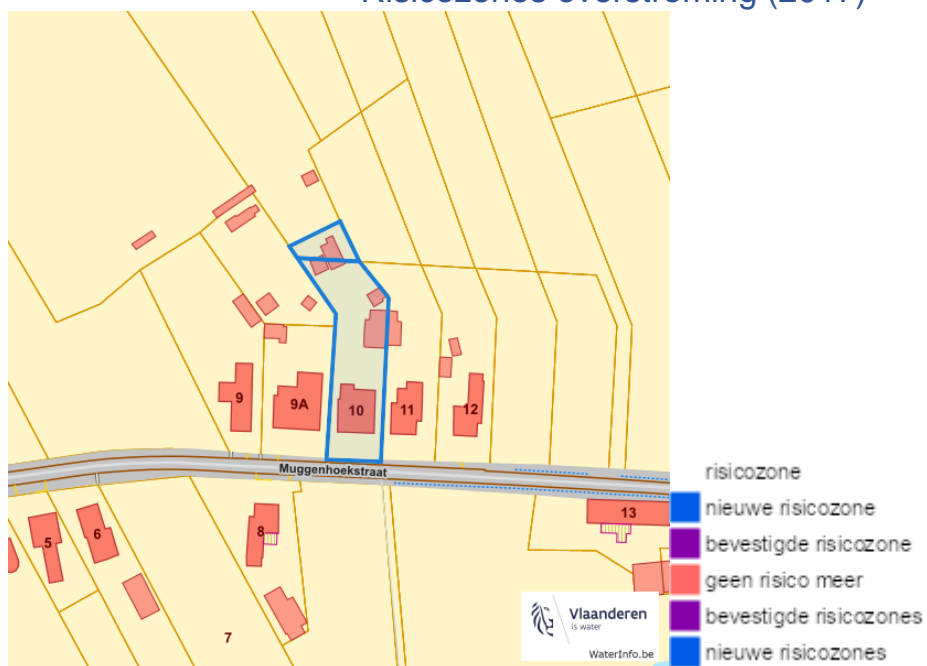
Dossier: 2023-0800/002

Muggenhoekstraat 10, 3560 Lummen
Op de Meuskenshoek, 3560 Lummen

Recent overstromde gebieden (2017)



Risicozones overstrooming (2017)



Dossier: 2023-0800/002

Muggenhoekstraat 10, 3560 Lummen
Op de Meuskenshoek, 3560 Lummen

Van nature overstroombare gebieden

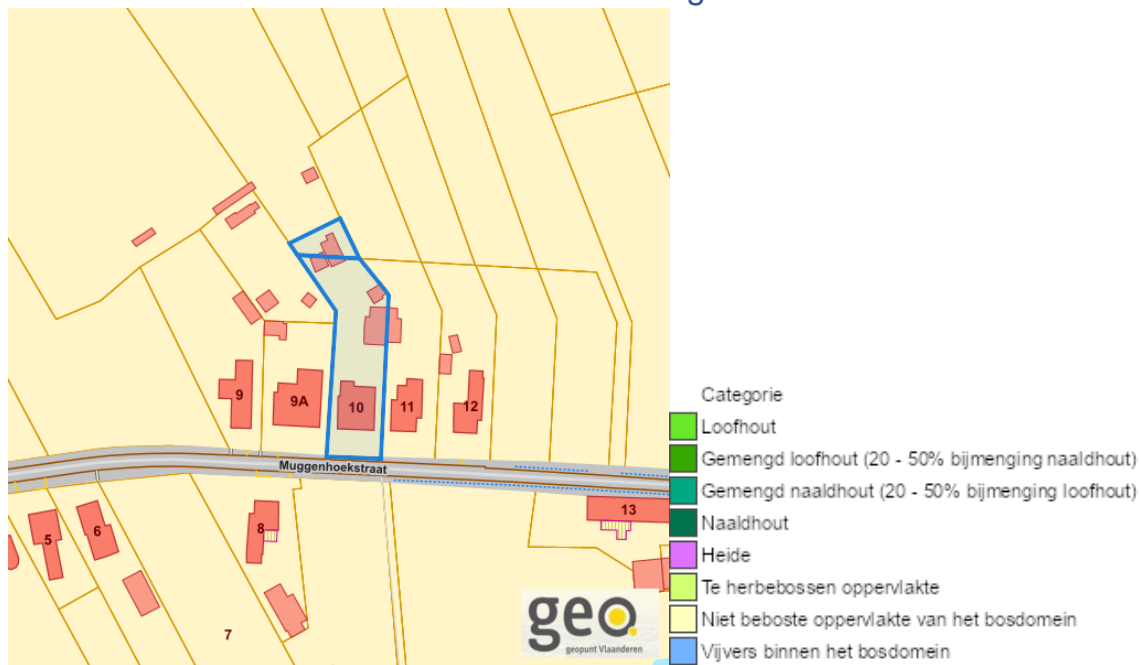


Dossier: 2023-0800/002

Muggenhoekstraat 10, 3560 Lummen
Op de Meuskenshoek, 3560 Lummen

Natuur

Bosreferentielaag 2000



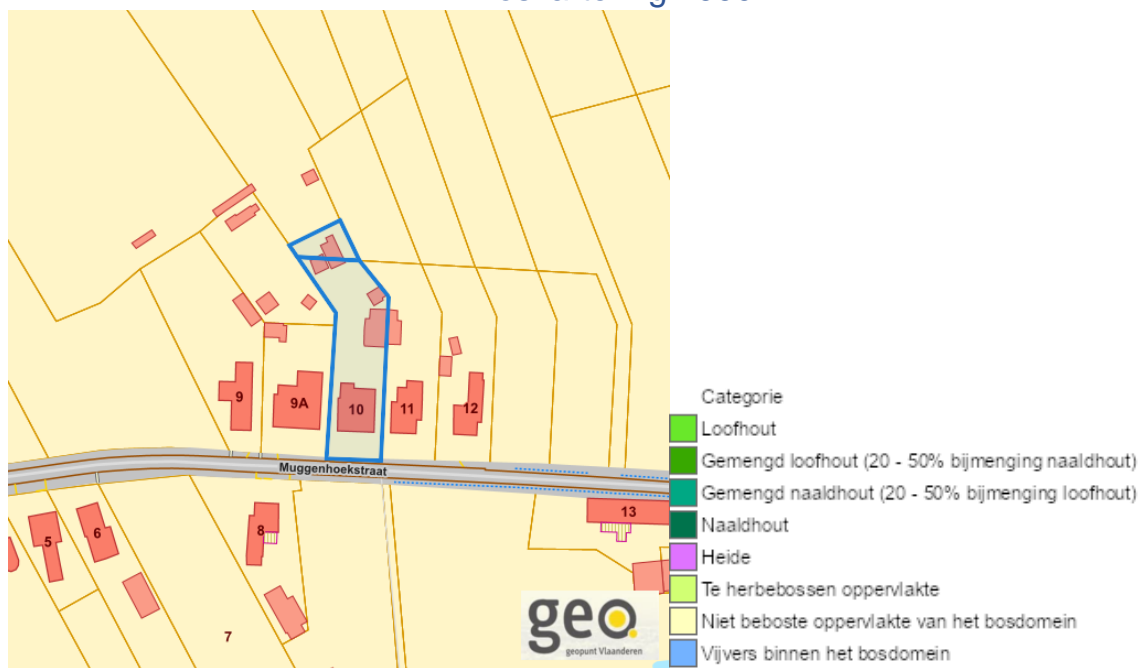
Groenkaart Vlaanderen (2021)



Dossier: 2023-0800/002

Muggenhoekstraat 10, 3560 Lummen
Op de Meuskenshoek, 3560 Lummen

Boskartering 1990



www.geopunt.be

Digitale boswijzer 2021



www.geopunt.be

Dossier: 2023-0800/002

Muggenhoekstraat 10, 3560 Lummen
Op de Meuskenshoek, 3560 Lummen

Digitale boswijzer 2018



www.geopunt.be

Digitale boswijzer 2015



www.geopunt.be

Dossier: 2023-0800/002

Muggenhoekstraat 10, 3560 Lummen
Op de Meuskenshoek, 3560 Lummen

Digitale boswijzer 2012



www.geopunt.be

Digitale boswijzer 2009

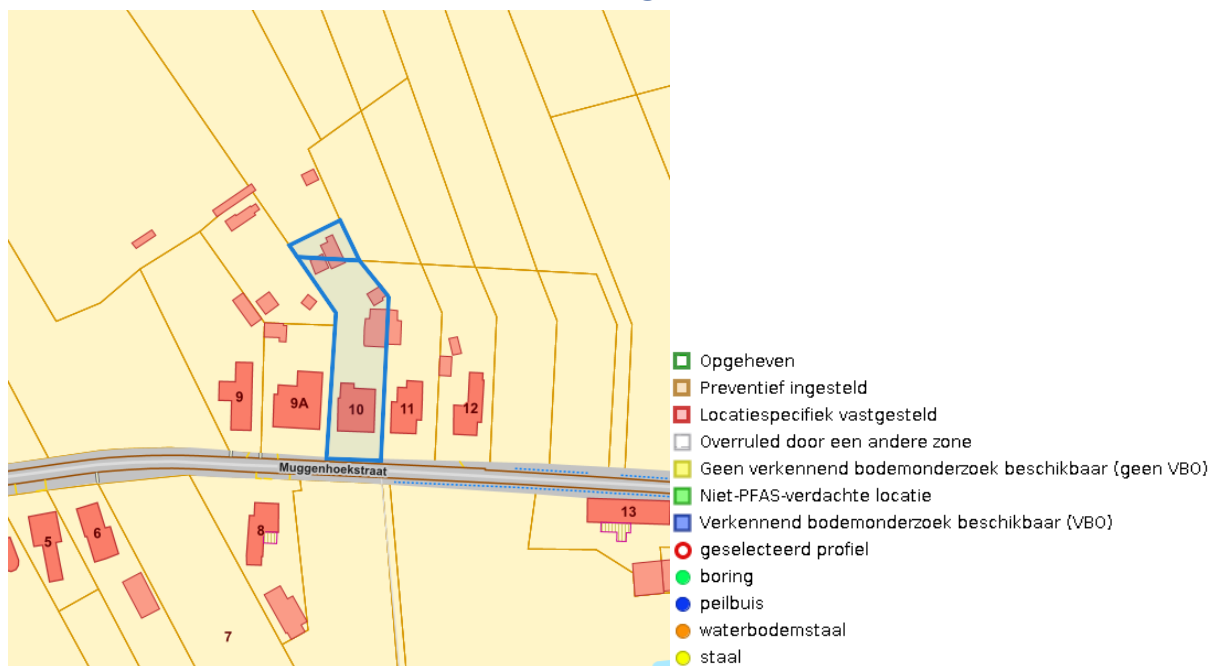


www.geopunt.be

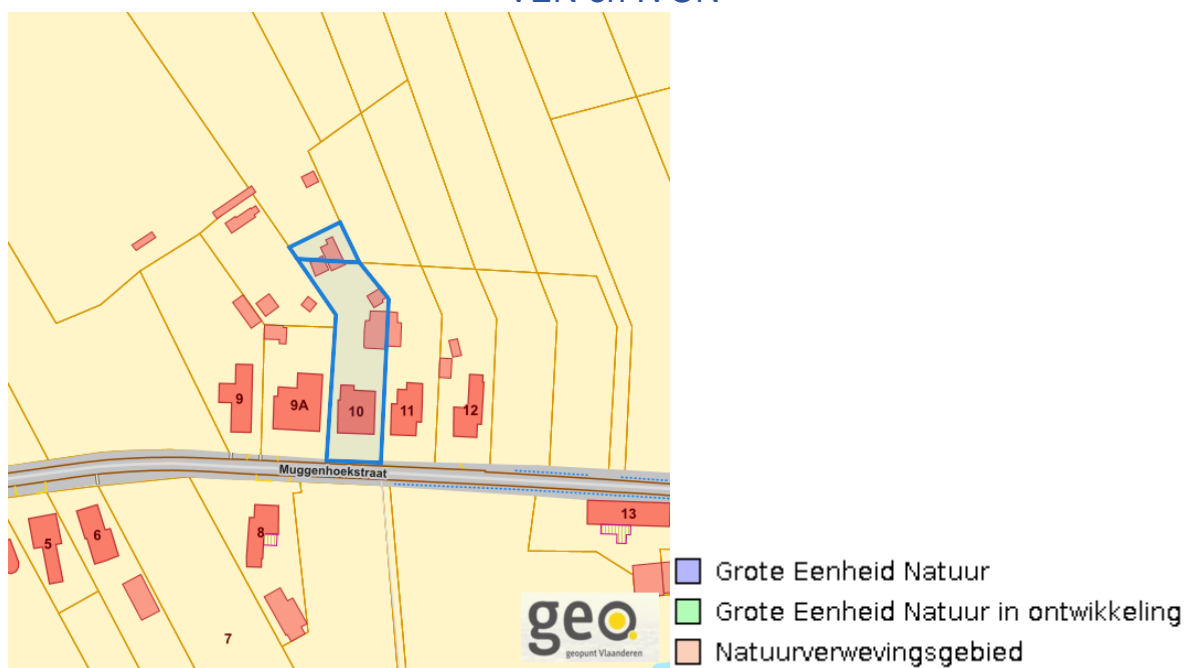
Dossier: 2023-0800/002

Muggenhoekstraat 10, 3560 Lummen
Op de Meuskenshoek, 3560 Lummen

PFAS



VEN en IVON



www.geopunt.be

Dossier: 2023-0800/002

Muggenhoekstraat 10, 3560 Lummen
Op de Meuskenshoek, 3560 Lummen

Jachtterreinen



www.geopunt.be

Natuurbeheerplannen



www.geopunt.be

Dossier: 2023-0800/002

Muggenhoekstraat 10, 3560 Lummen
Op de Meuskenshoek, 3560 Lummen

Bodemonderzoeken en saneringen



www.geopunt.be

Dossier: 2023-0800/002

Document: DC à la carte - VLANED - DC
Kaarten: 15/02/2024 - kshlneh4uigcpps6reh3ryi1fbpjy8li4fkh3a1f

Muggenhoekstraat 10, 3560 Lummen
Op de Meuskenshoek, 3560 Lummen

Recht van voorkoop

Vlaams voorkooprecht



www.geopunt.be

Recht van voorkoop afbakening



www.geopunt.be

Dossier: 2023-0800/002

Muggenhoekstraat 10, 3560 Lummen
Op de Meuskenshoek, 3560 Lummen

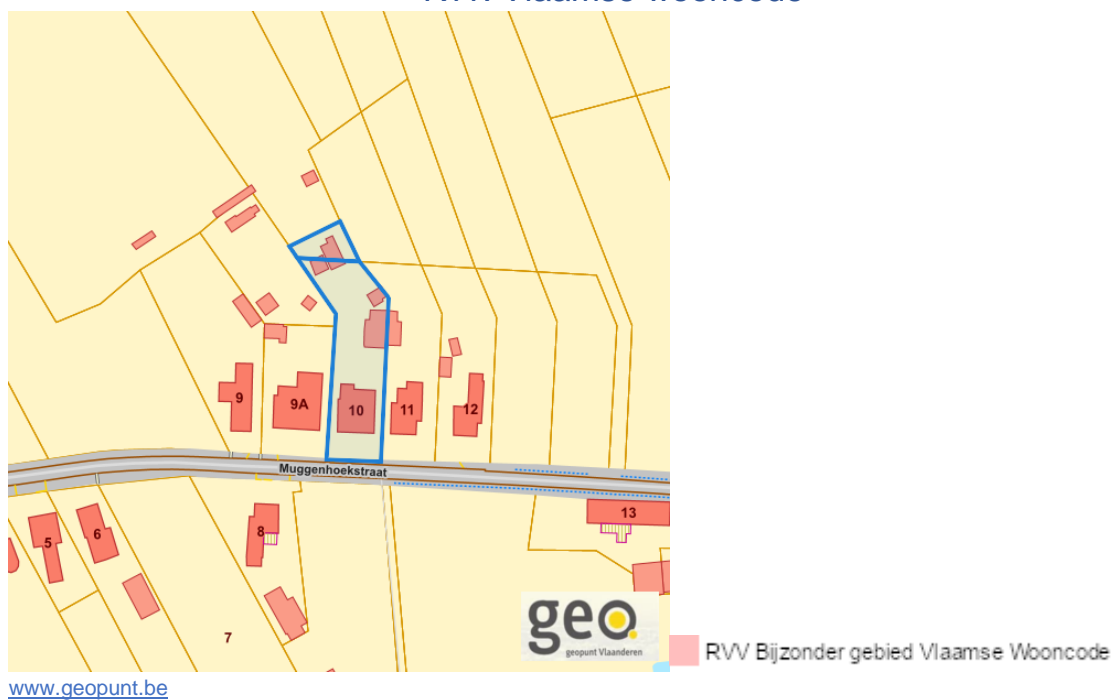
Detailkaarten recht van voorkoop

Detailkaarten recht van voorkoop pagina 1

Rvv: Ruimtelijke ordening



Rvv: Vlaamse wooncode



Dossier: 2023-0800/002

Muggenhoekstraat 10, 3560 Lummen
Op de Meuskenshoek, 3560 Lummen

Detailkaarten recht van voorkoop pagina 2

Rvv: Ruilverkaveling



www.geopunt.be

Rvv: Havengebieden



www.geopunt.be

Dossier: 2023-0800/002

Muggenhoekstraat 10, 3560 Lummen
Op de Meuskenshoek, 3560 Lummen

Detailkaarten recht van voorkoop pagina 3

Rvv: de Vlaamse waterweg



Rvv: Complexe Projecten



Dossier: 2023-0800/002

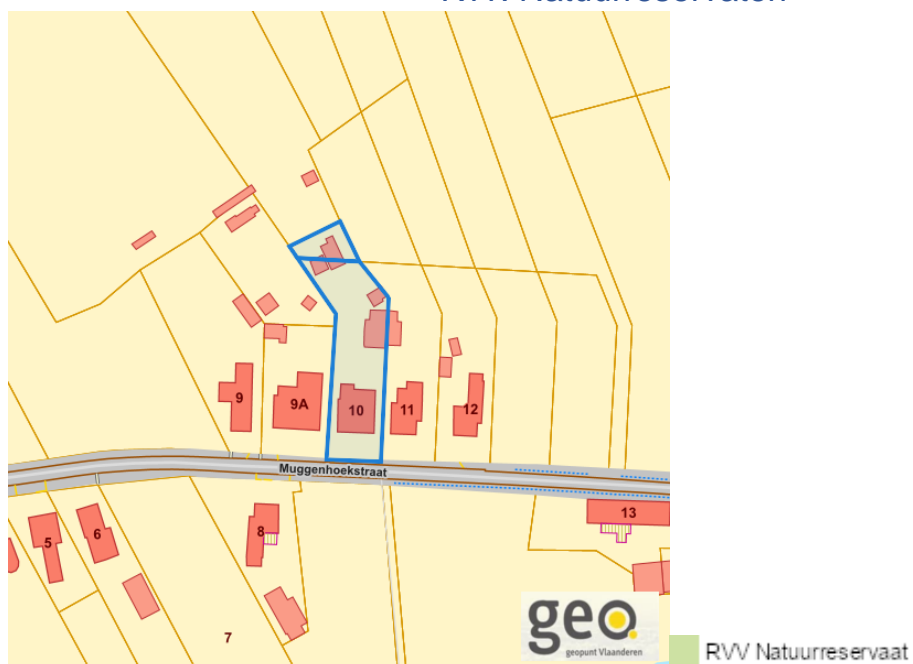
Muggenhoekstraat 10, 3560 Lummen
Op de Meuskenshoek, 3560 Lummen

Detailkaarten recht van voorkoop pagina 4

Rvv: Oeverzones en overstromingsgebieden



Rvv: Natuureservaten



Dossier: 2023-0800/002

Muggenhoekstraat 10, 3560 Lummen
Op de Meuskenshoek, 3560 Lummen

Detailkaarten recht van voorkoop pagina 5

Rvv: Landinrichtingsplan en inrichtingsnota



www.geopunt.be

Rvv: Natuurinrichtingsprojecten



www.geopunt.be

Dossier: 2023-0800/002

Muggenhoekstraat 10, 3560 Lummen
Op de Meuskenshoek, 3560 Lummen

Detailkaarten recht van voorkoop pagina 6

Rvv: Vlaams Ecologisch Network



Rvv: Speciale beschermingszones natuur



Dossier: 2023-0800/002

Muggenhoekstraat 10, 3560 Lummen
Op de Meuskenshoek, 3560 Lummen

Beschermd onroerend erfgoed



Dossier: 2023-0800/002

Document: DC à la carte - VLANED - DC
Kaarten: 15/02/2024 - kshlneh4uigcpps6reh3ryi1fbpjy8li4fk3a1f

Muggenhoekstraat 10, 3560 Lummen
Op de Meuskenshoek, 3560 Lummen

Detailkaarten beschermd onroerend erfgoed

Detailkaarten beschermd onroerend erfgoed pagina 1

Beschermd archeologische sites



■ Beschermd archeologische site

Beschermd cultuurhistorische landschappen



■ Beschermd landschap

Dossier: 2023-0800/002

Muggenhoekstraat 10, 3560 Lummen
Op de Meuskenshoek, 3560 Lummen

Detailkaarten beschermd onroerend erfgoed pagina 2

Beschermd monumenten



Beschermd overgangszones




Dossier: 2023-0800/002

Muggenhoekstraat 10, 3560 Lummen
Op de Meuskenshoek, 3560 Lummen

Detailkaarten beschermd onroerend erfgoed pagina 3

Beschermd stads en dorpsgezichten



 Beschermd stads- en dorpsgezicht

Dossier: 2023-0800/002

Document: DC à la carte - VLANED - DC
Kaarten: 15/02/2024 - kshlneh4uigcpps6reh3ryi1fbpjy8li4fk3a1f

Muggenhoekstraat 10, 3560 Lummen
Op de Meuskenshoek, 3560 Lummen

Vastgestelde inventarissen



Dossier: 2023-0800/002

Muggenhoekstraat 10, 3560 Lummen
Op de Meuskenshoek, 3560 Lummen

Detailkaarten vastgestelde inventarissen

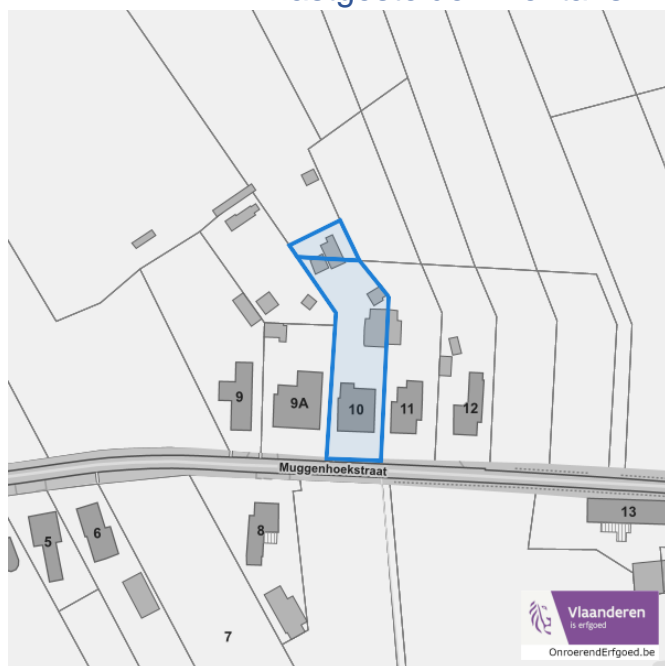
Detailkaarten vastgestelde inventaris pagina 1

Vastgestelde inventaris: Archeologische zones



Vastgestelde afgebakende archeologische zone

Vastgestelde inventaris: Bouwkundig erfgoed



Item uit de vastgestelde inventaris bouwkundig erfgoed

Dossier: 2023-0800/002

Muggenhoekstraat 10, 3560 Lummen
Op de Meuskenshoek, 3560 Lummen

Dossier: 2023-0800/002

Document: DC à la carte - VLANED - DC
Kaarten: 15/02/2024 - kshlnch4uigcpps6reh3ryi1fbpjy8li4fk3a1f

Muggenhoekstraat 10, 3560 Lummen
Op de Meuskenshoek, 3560 Lummen

Detailkaarten vastgestelde inventaris pagina 2

Vastgestelde inventaris: Houtige beplanting met erfgoedwaarde



Vastgestelde inventaris: Historische tuinen en parken



Dossier: 2023-0800/002

Muggenhoekstraat 10, 3560 Lummen
Op de Meuskenshoek, 3560 Lummen

Detailkaarten vastgestelde inventaris pagina 3

Vastgestelde inventaris: Relicten landschapsatlas



Dossier: 2023-0800/002

Document: DC à la carte - VLANED - DC
Kaarten: 15/02/2024 - kshlneh4uigcpps6reh3ryi1fbpjy8li4fkh3a1f

Muggenhoekstraat 10, 3560 Lummen
Op de Meuskenshoek, 3560 Lummen

Wetenschappelijke inventarissen



Dossier: 2023-0800/002

Document: DC à la carte - VLANED - DC
Kaarten: 15/02/2024 - kshlneh4uigcpps6reh3ryi1fbpjy8li4fk3a1f

Muggenhoekstraat 10, 3560 Lummen
Op de Meuskenshoek, 3560 Lummen

Detailkaarten wetenschappelijke inventarissen

Detailkaarten wetenschappelijke inventarissen pagina 1

Bouwkundige elementen



Bouwkundige gehelen

%bouwkundige_gehelen scale=55%%bouwkundige_gehelen_legend scale=45%

Dossier: 2023-0800/002

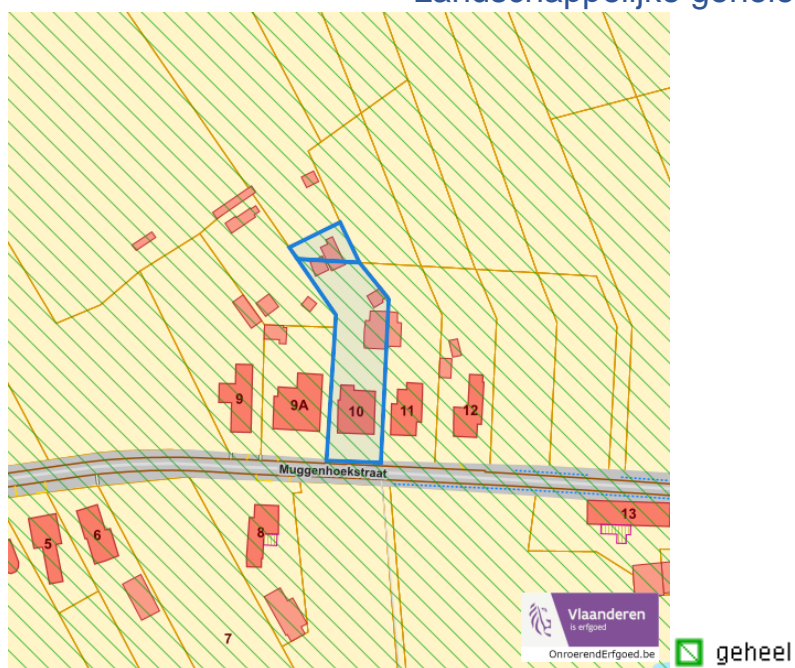
Muggenhoekstraat 10, 3560 Lummen
Op de Meuskenshoek, 3560 Lummen

Detailkaarten wetenschappelijke inventarissen pagina 2

Landschappelijke elementen



Landschappelijke gehelen

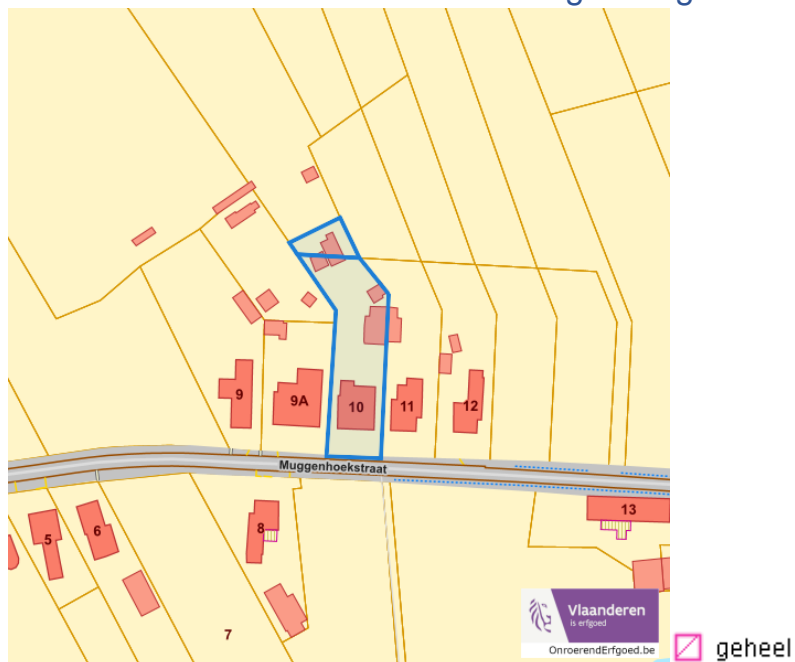


Dossier: 2023-0800/002

Muggenhoekstraat 10, 3560 Lummen
Op de Meuskenshoek, 3560 Lummen

Detailkaarten wetenschappelijke inventarissen pagina 3

Archeologische gehelen



Dossier: 2023-0800/002

Muggenhoekstraat 10, 3560 Lummen
Op de Meuskenshoek, 3560 Lummen

Unesco werelderfgoed



Dossier: 2023-0800/002

Document: DC à la carte - VLANED - DC
Kaarten: 15/02/2024 - kshlneh4uigcpps6reh3ryi1fbpjy8li4fk3a1f

Muggenhoekstraat 10, 3560 Lummen
Op de Meuskenshoek, 3560 Lummen

Detailkaarten Unesco werelderfgoed

Unesco: Bufferzones



Unesco: Kernzones



Dossier: 2023-0800/002

Muggenhoekstraat 10, 3560 Lummen
Op de Meuskenshoek, 3560 Lummen

Historische kaarten

Atlas der Buurtwegen (ca 1840)



www.geopunt.be

Dossier: 2023-0800/002

Document: DC à la carte - VLANED - DC
Kaarten: 15/02/2024 - kshlneh4uigcpps6reh3ryi1fbpjy8li4fk3a1f

Muggenhoekstraat 10, 3560 Lummen
Op de Meuskenshoek, 3560 Lummen

Wonen

Woningkwaliteit



www.geopunt.be

Conformiteitsattest gemeente beperkte duurtijd



www.geopunt.be

Dossier: 2023-0800/002

Muggenhoekstraat 10, 3560 Lummen
Op de Meuskenshoek, 3560 Lummen

Conformiteitsattest gemeente verplicht



www.geopunt.be

Dossier: 2023-0800/002

Document: DC à la carte - VLANED - DC
Kaarten: 15/02/2024 - kshlneh4uigcpps6reh3ryi1fbpjy8li4fk3a1f