

DC à la carte



Rummenweg 144, 3540 Herk-de-Stad
71024D0617/00R002

Locatie

Omgeving

Kadaster

Gewestplan

Water

Natuur

Recht van voorkoop

Beschermd onroerend erfgoed

Vastgestelde inventarissen

Wetenschappelijke inventarissen

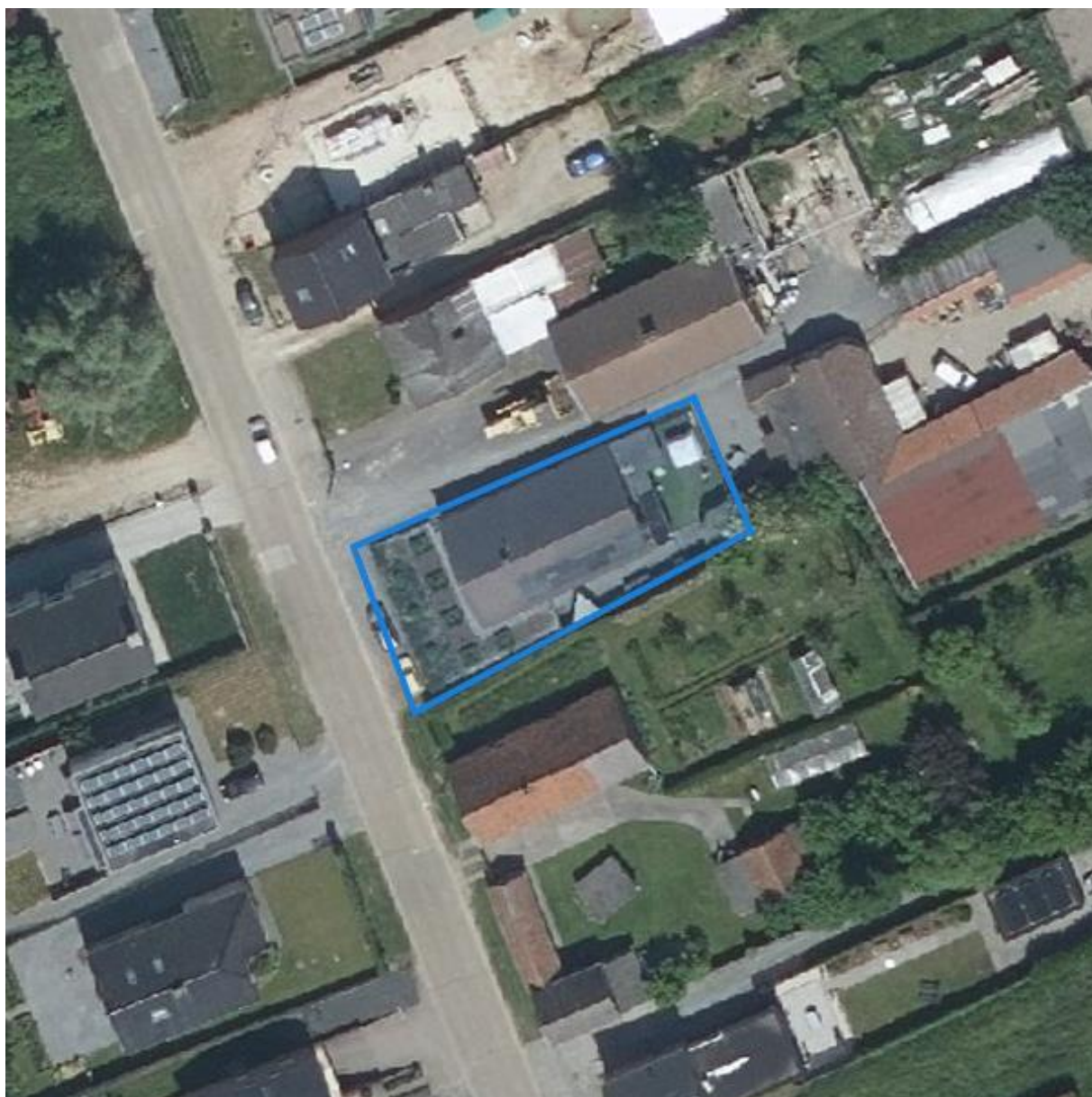
Unesco werelderfgoed

Historische kaarten

Wonen

Dossier: 2024-0559/001

Locatie



Dossier: 2024-0559/001

Omgeving



Kadaster

Meest recente toestand



eservices.minfin.fgov.be

Dossier: 2024-0559/001

Fiscale toestand



eservices.minfin.fgov.be

Gewestplan

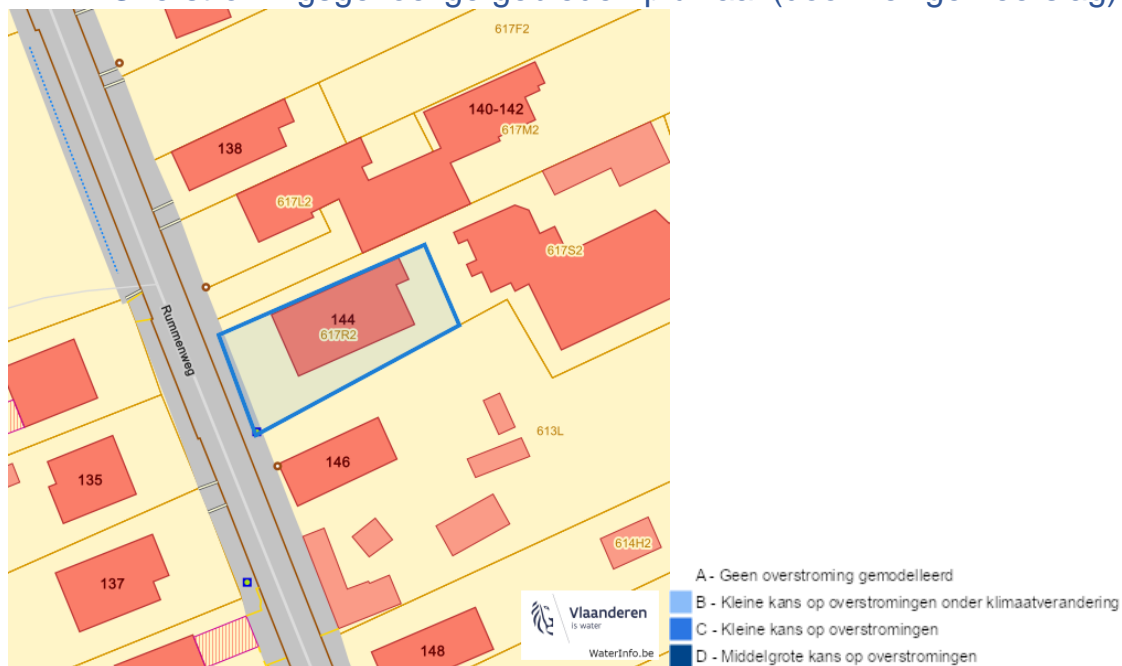


www.geopunt.be
Gewestplan legende

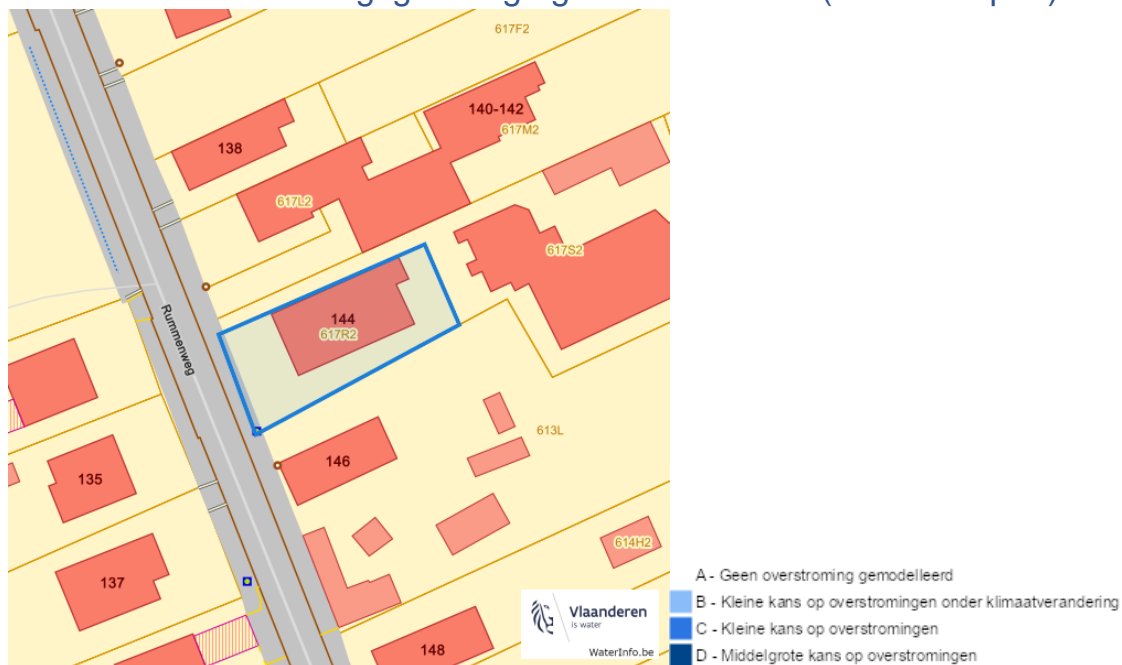
Dossier: 2024-0559/001

Water

Overstromingsgevoelige gebieden pluviaal (door hevige neerslag)

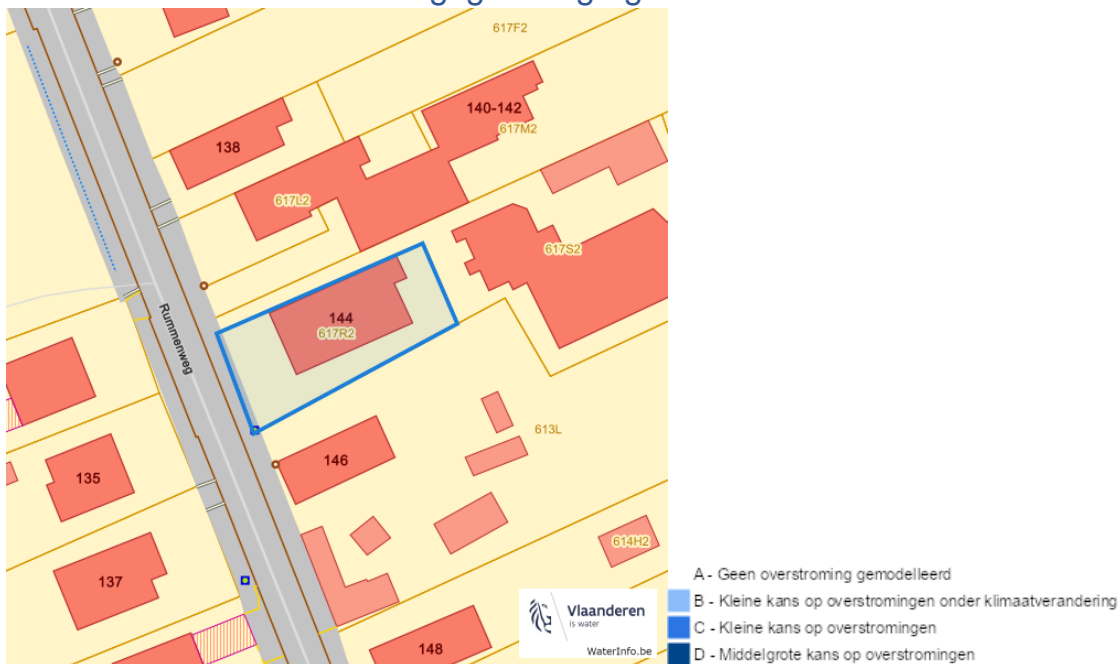


Overstromingsgevoelige gebieden fluviaal (uit waterlopen)



Rummenweg 144, 3540 Herk-de-Stad

Overstromingsgevoelige gebieden vanuit de zee



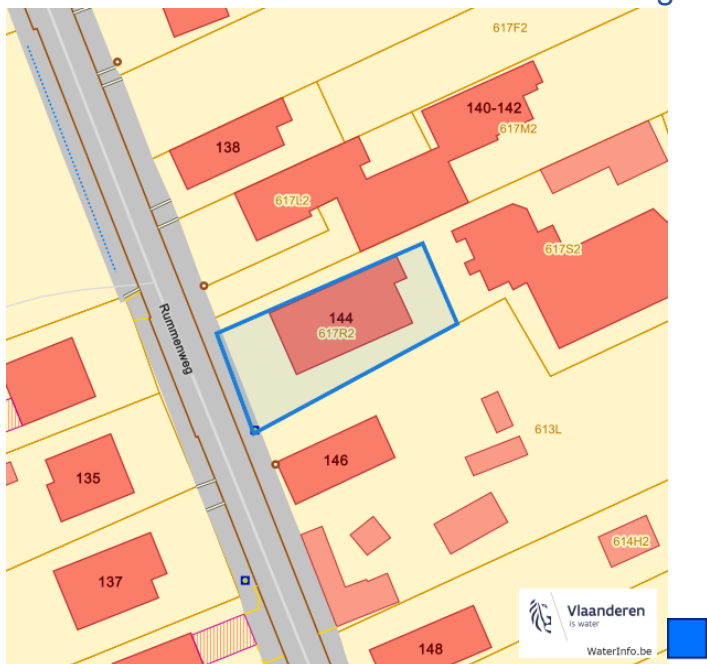
Signaalgebieden



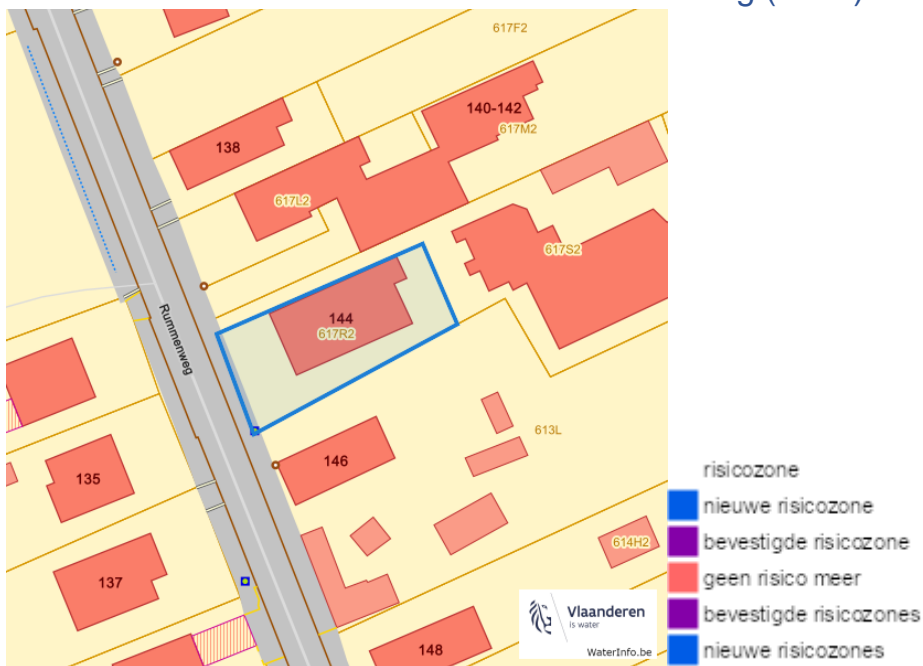
Dossier: 2024-0559/001

Rummenweg 144, 3540 Herk-de-Stad

Recent overstromde gebieden (2017)



Risicozones overstrooming (2017)



Dossier: 2024-0559/001

Rummenweg 144, 3540 Herk-de-Stad

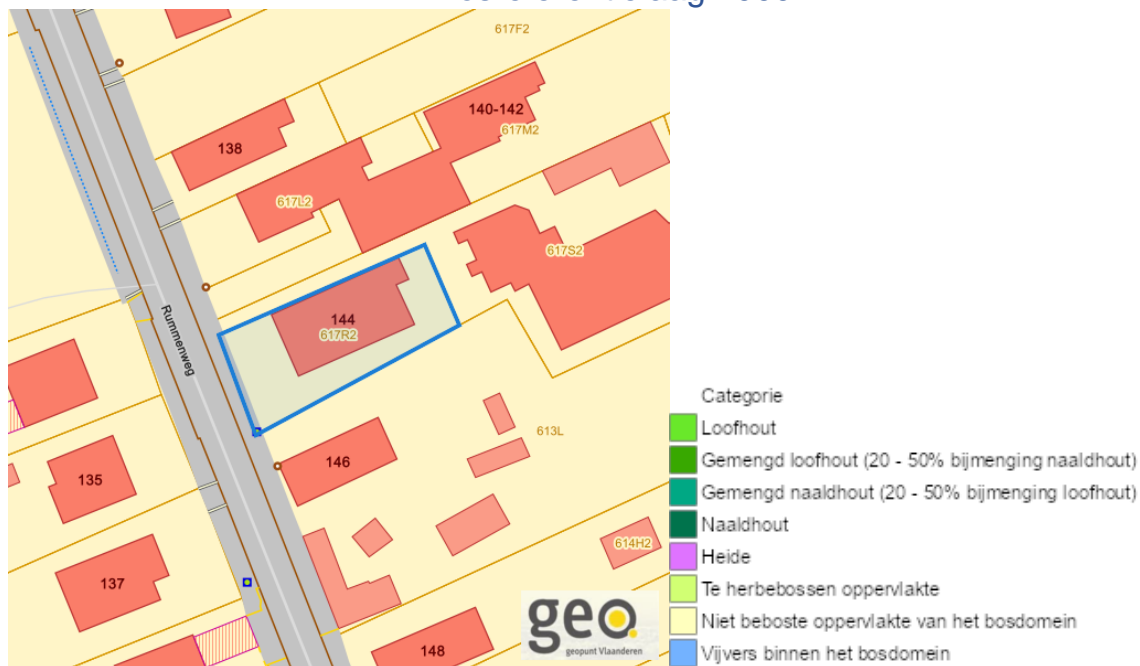
Van nature overstroombare gebieden



Dossier: 2024-0559/001

Natuur

Bosreferentielaag 2000



Groenkaart Vlaanderen (2021)



Rummenweg 144, 3540 Herk-de-Stad

Boskartering 1990



Digitale boswijzer 2021



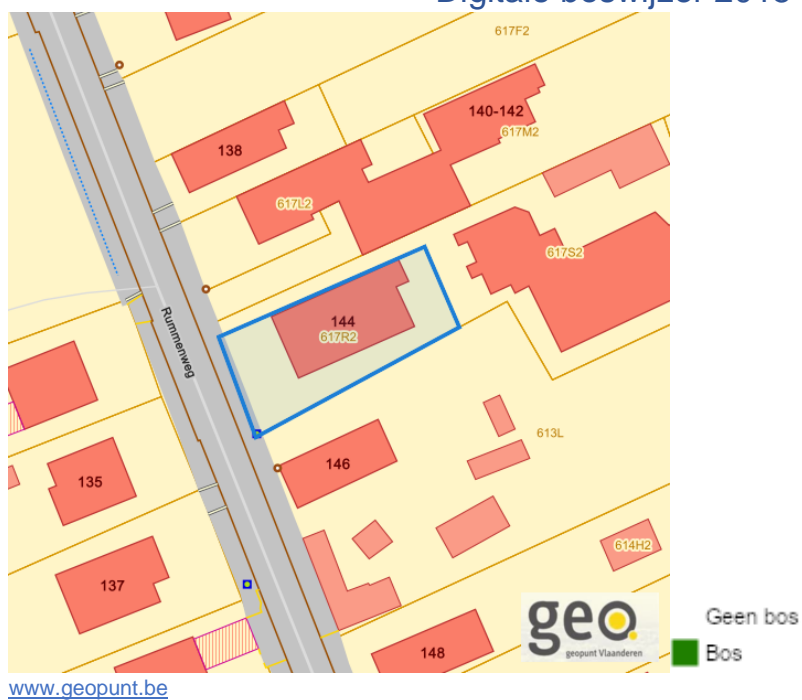
Dossier: 2024-0559/001

Rummenweg 144, 3540 Herk-de-Stad

Digitale boswijzer 2018



Digitale boswijzer 2015



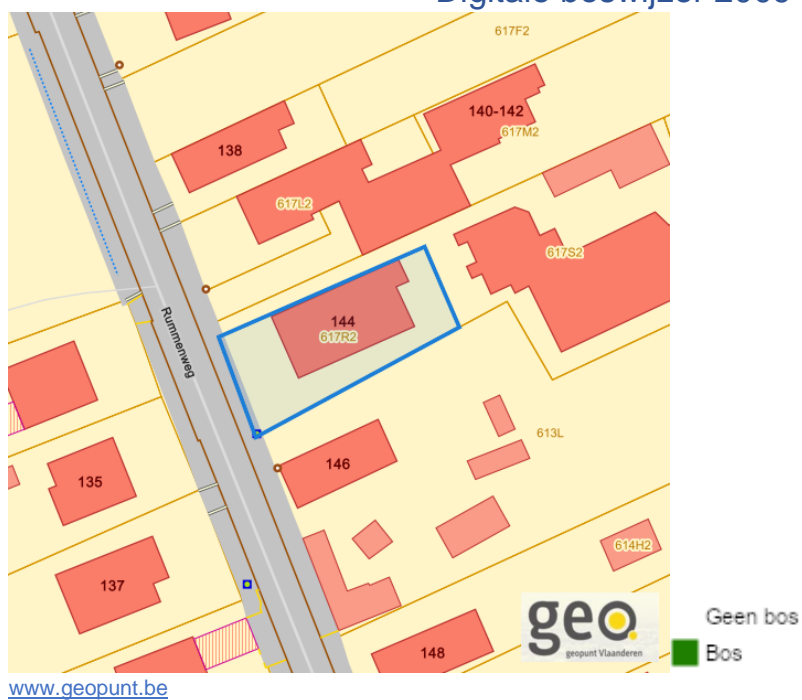
Dossier: 2024-0559/001

Rummenweg 144, 3540 Herk-de-Stad

Digitale boswijzer 2012



Digitale boswijzer 2009



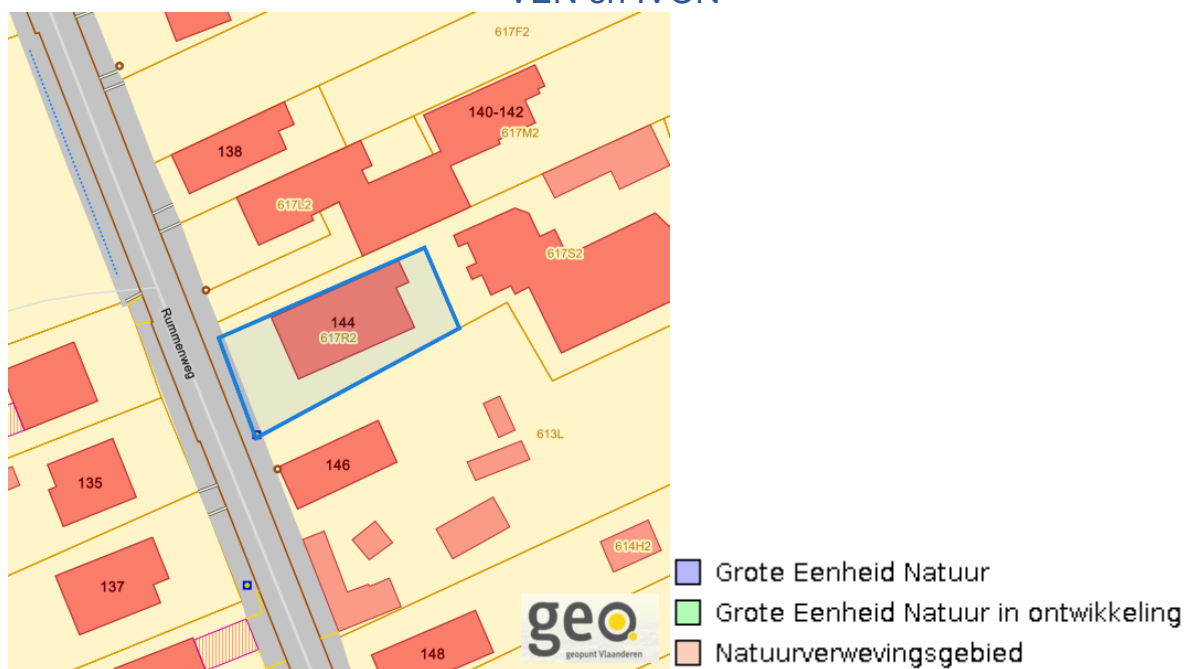
Dossier: 2024-0559/001

Rummenweg 144, 3540 Herk-de-Stad

PFAS



VEN en IVON

www.geopunt.be

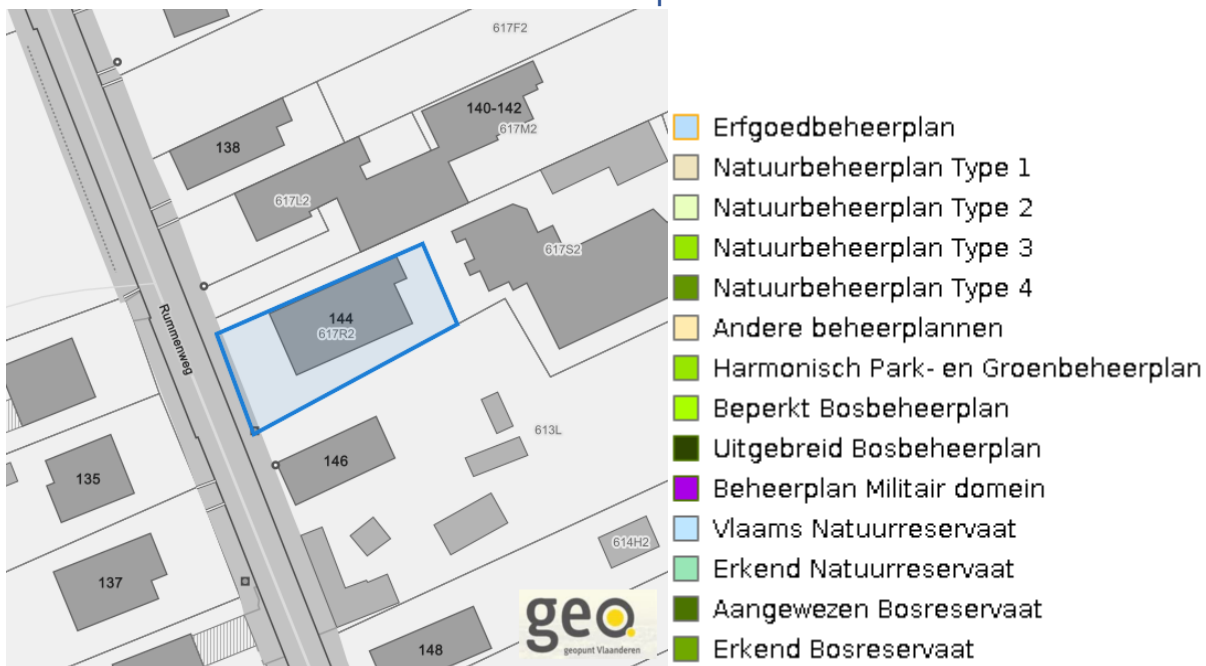
Dossier: 2024-0559/001

Jachterreinen



www.geopunt.be

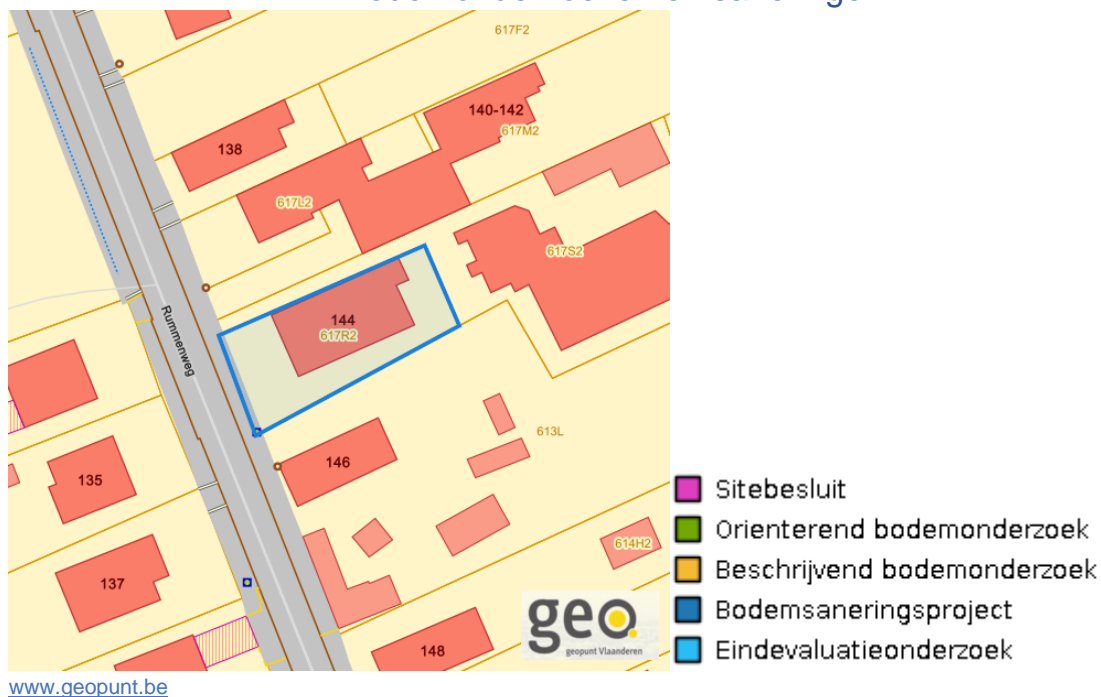
Natuurbeheerplannen



www.geopunt.be

Rummenweg 144, 3540 Herk-de-Stad

Bodemonderzoeken en saneringen



Dossier: 2024-0559/001

Recht van voorkoop

Vlaams voorkooprecht



www.geopunt.be

Recht van voorkoop afbakening



www.geopunt.be

Dossier: 2024-0559/001

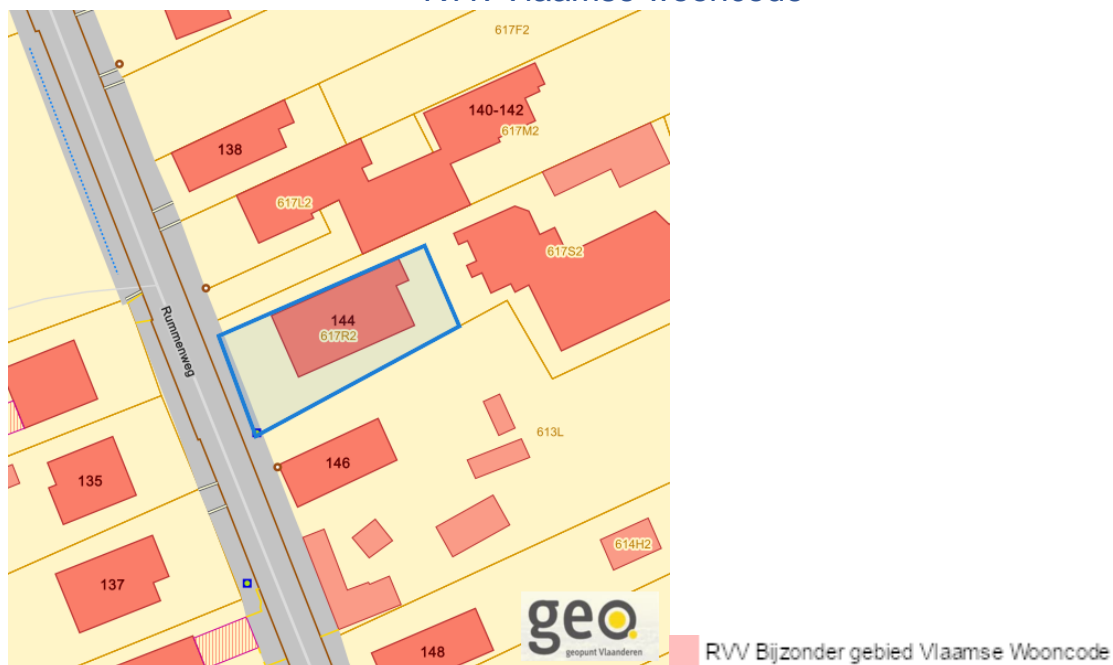
Detailkaarten recht van voorkoop

Detailkaarten recht van voorkoop pagina 1

Rvv: Ruimtelijke ordening



Rvv: Vlaamse wooncode

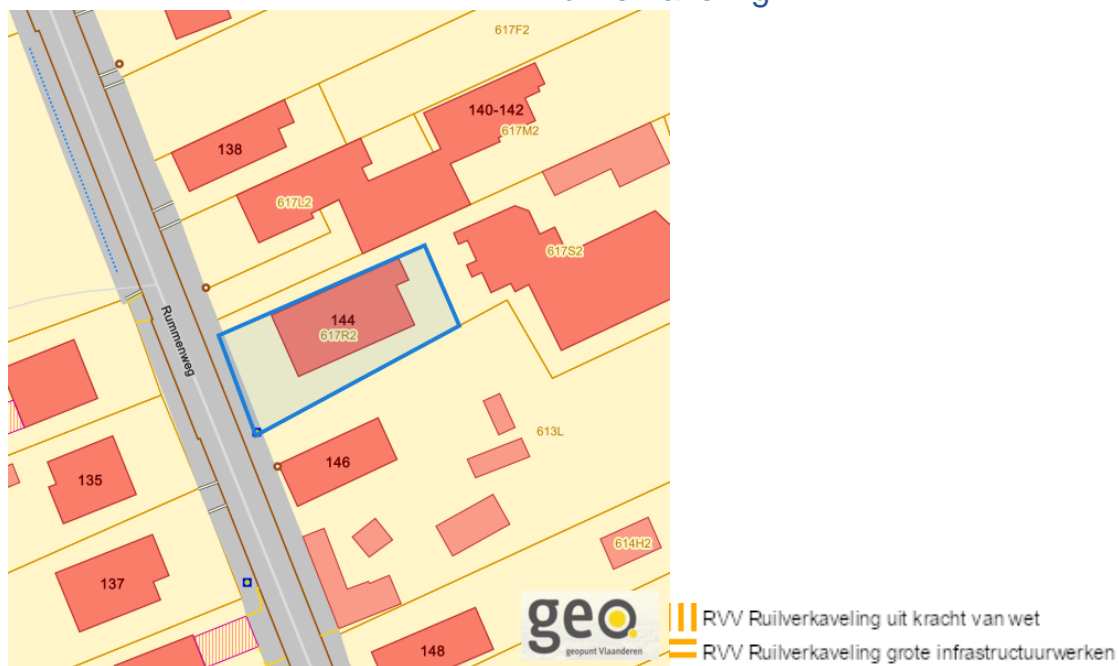


Dossier: 2024-0559/001

Rummenweg 144, 3540 Herk-de-Stad

Detailkaarten recht van voorkoop pagina 2

Rvv: Ruilverkaveling



Rvv: Havengebieden

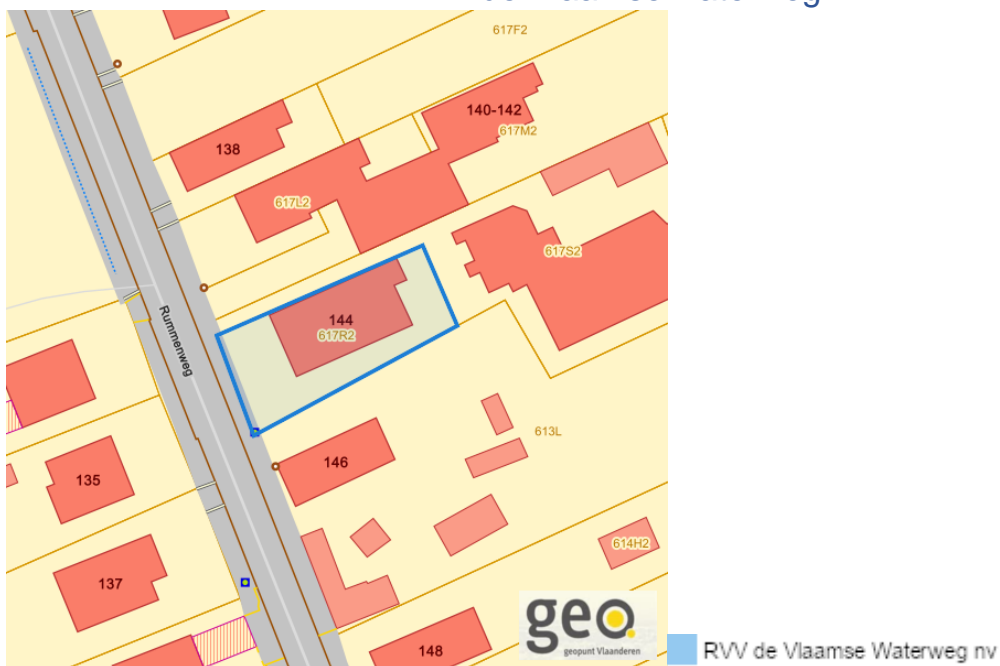


Dossier: 2024-0559/001

Rummenweg 144, 3540 Herk-de-Stad

Detailkaarten recht van voorkoop pagina 3

Rvv: de Vlaamse waterweg



www.geopunt.be

Rvv: Complexe Projecten



www.geopunt.be

Dossier: 2024-0559/001

Rummenweg 144, 3540 Herk-de-Stad

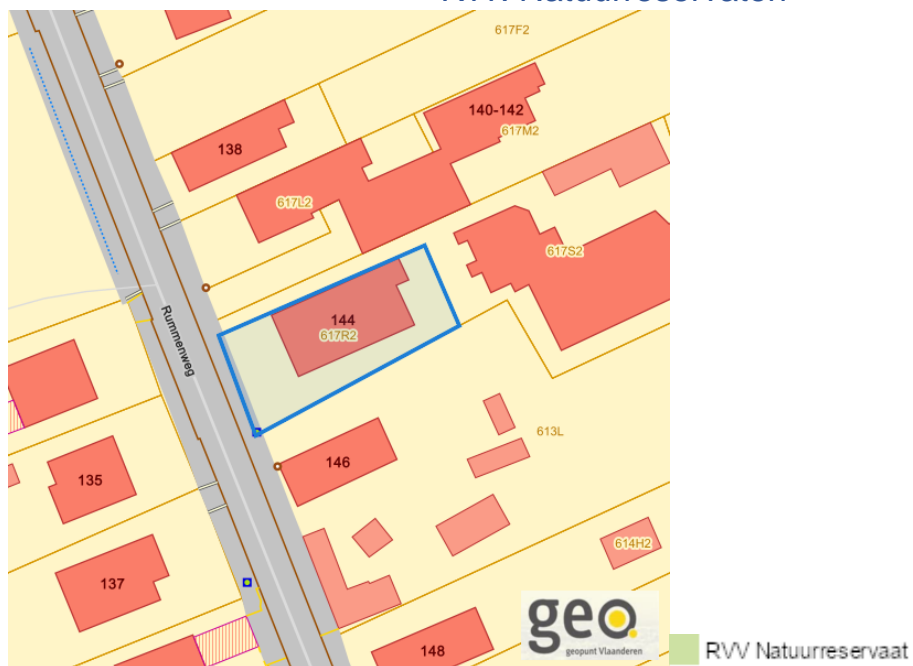
Detailkaarten recht van voorkoop pagina 4

Rvw: Oeverzones en overstromingsgebieden



www.geopunt.be

Rvw: Natuureservaten



www.geopunt.be

Dossier: 2024-0559/001

Rummenweg 144, 3540 Herk-de-Stad

Detailkaarten recht van voorkoop pagina 5

Rvv: Landinrichtingsplan en inrichtingsnota



www.geopunt.be

Rvv: Natuurinrichtingsprojecten



www.geopunt.be

Dossier: 2024-0559/001

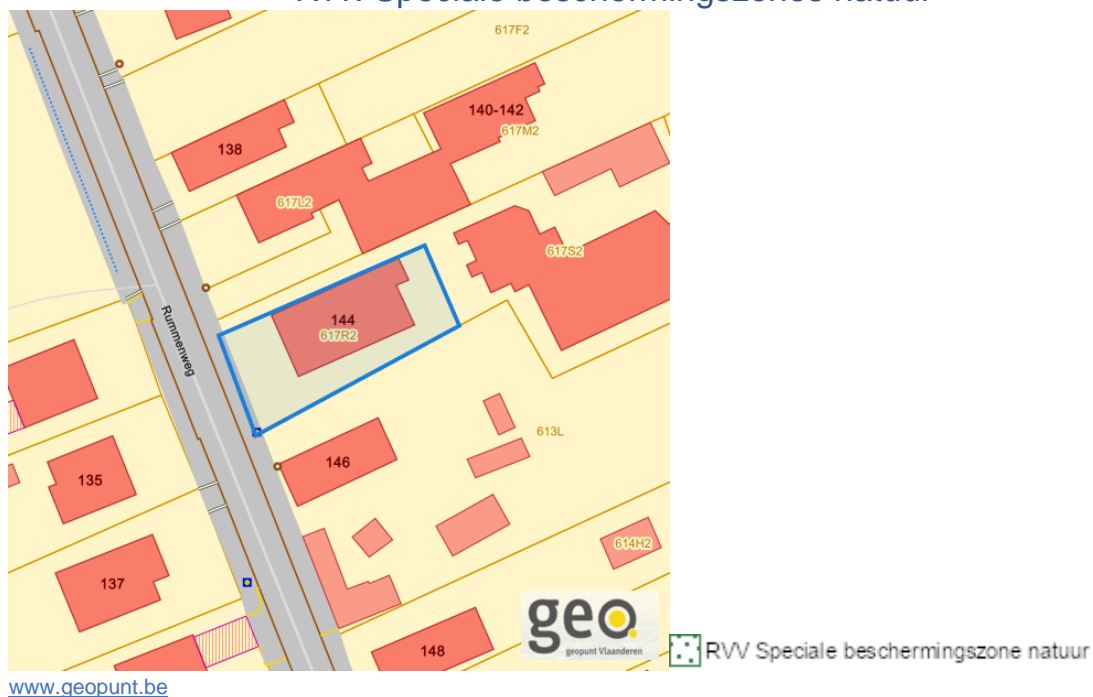
Rummenweg 144, 3540 Herk-de-Stad

Detailkaarten recht van voorkoop pagina 6

Rvv: Vlaams Ecologisch Netwerk

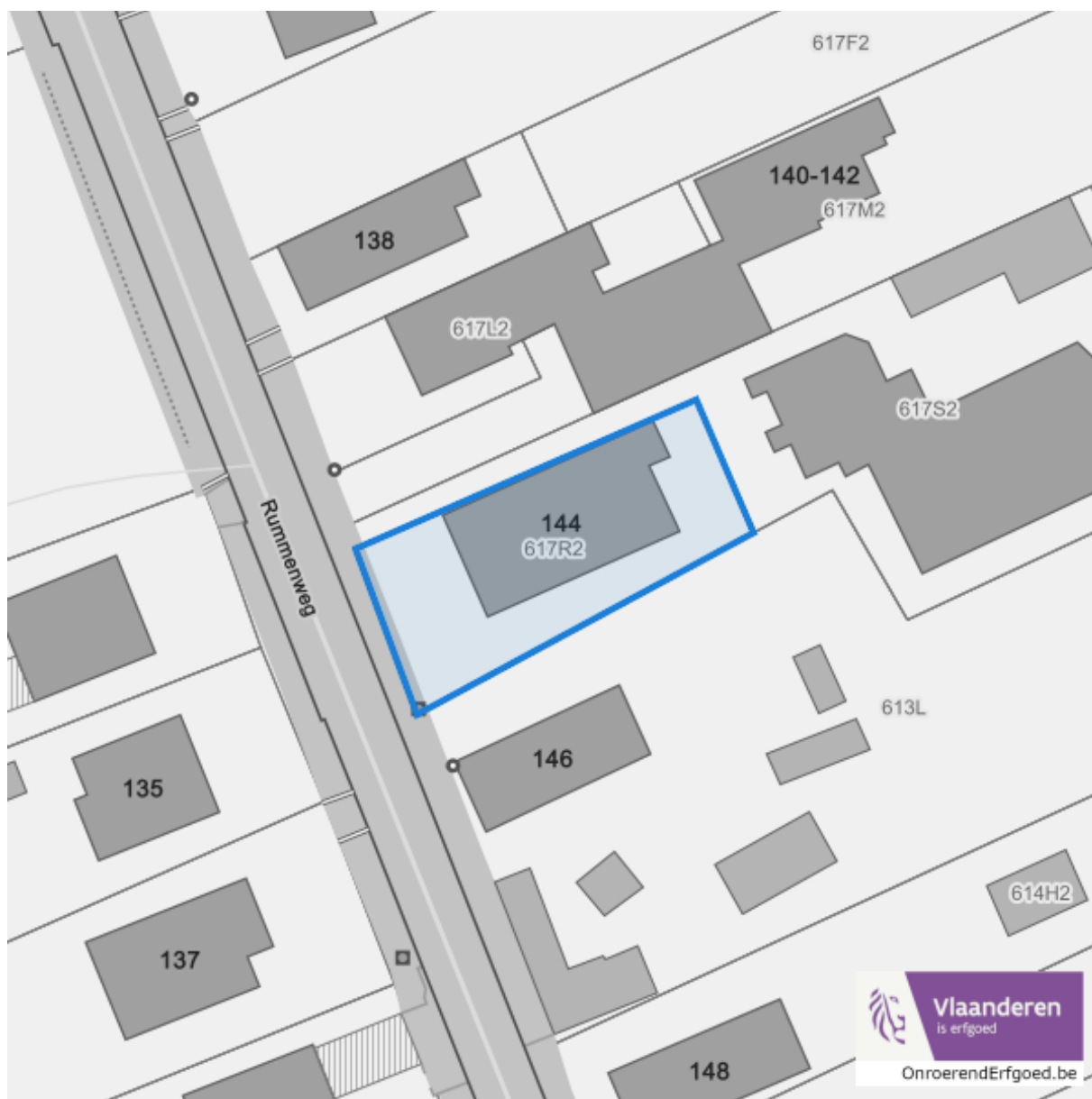


Rvv: Speciale beschermingszones natuur



Dossier: 2024-0559/001

Beschermd onroerend erfgoed

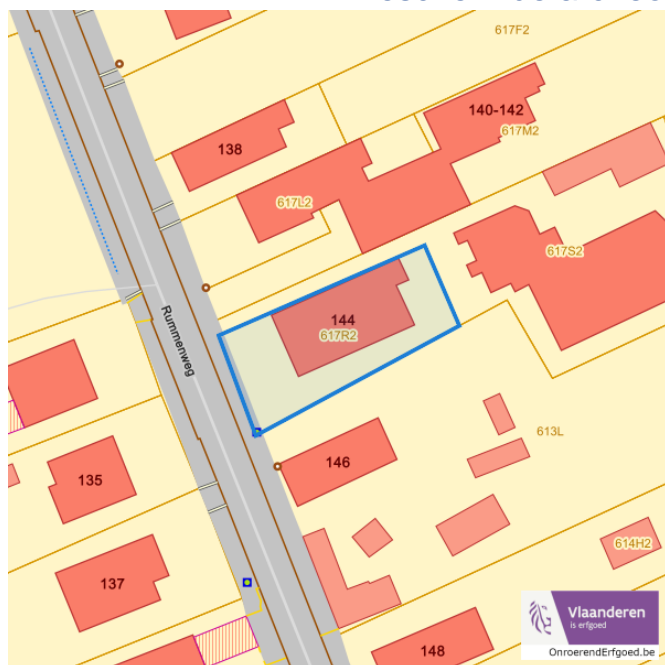


Dossier: 2024-0559/001

Detailkaarten beschermd onroerend erfgoed

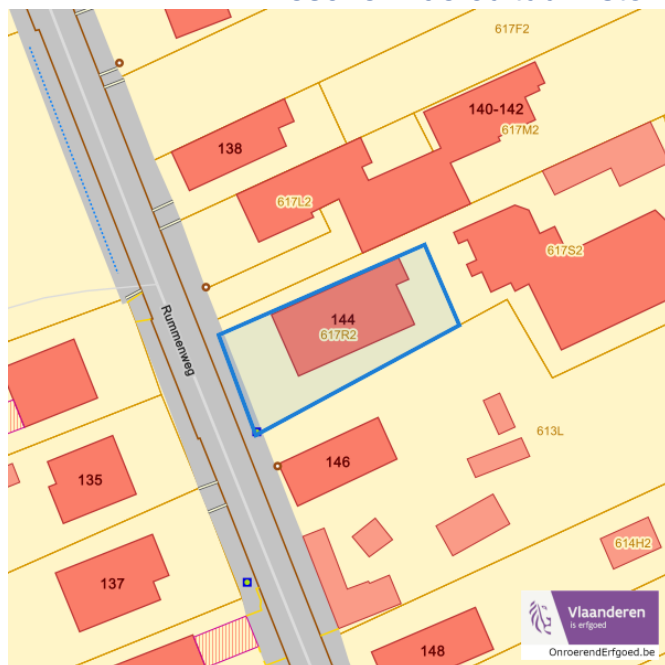
Detailkaarten beschermd onroerend erfgoed pagina 1

Beschermdede archeologische sites



Beschermdede archeologische site

Beschermdede cultuurhistorische landschappen



Beschermd landscape

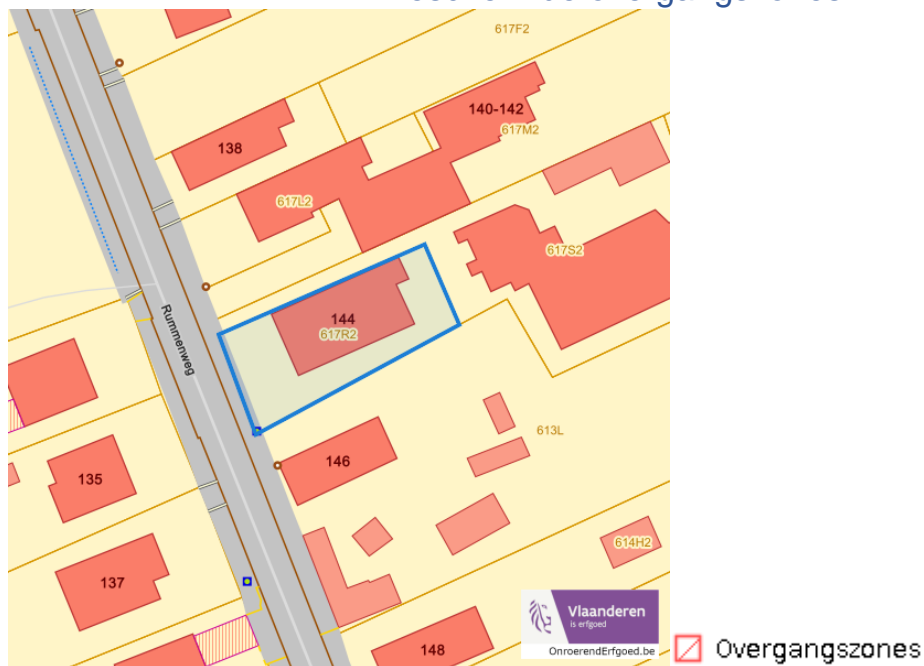
Rummenweg 144, 3540 Herk-de-Stad

Detailkaarten beschermd onroerend erfgoed pagina 2

Beschermd monumenten



Beschermd overgangszones

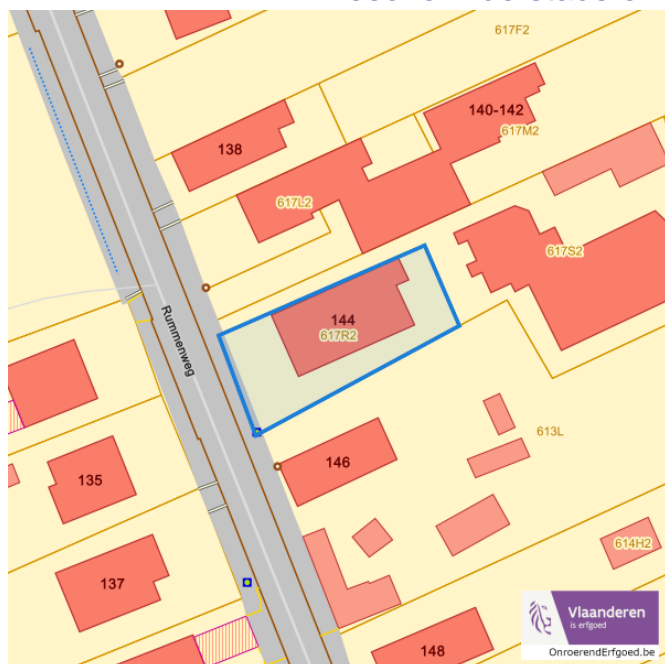


Dossier: 2024-0559/001

Rummenweg 144, 3540 Herk-de-Stad

Detailkaarten beschermd onroerend erfgoed pagina 3

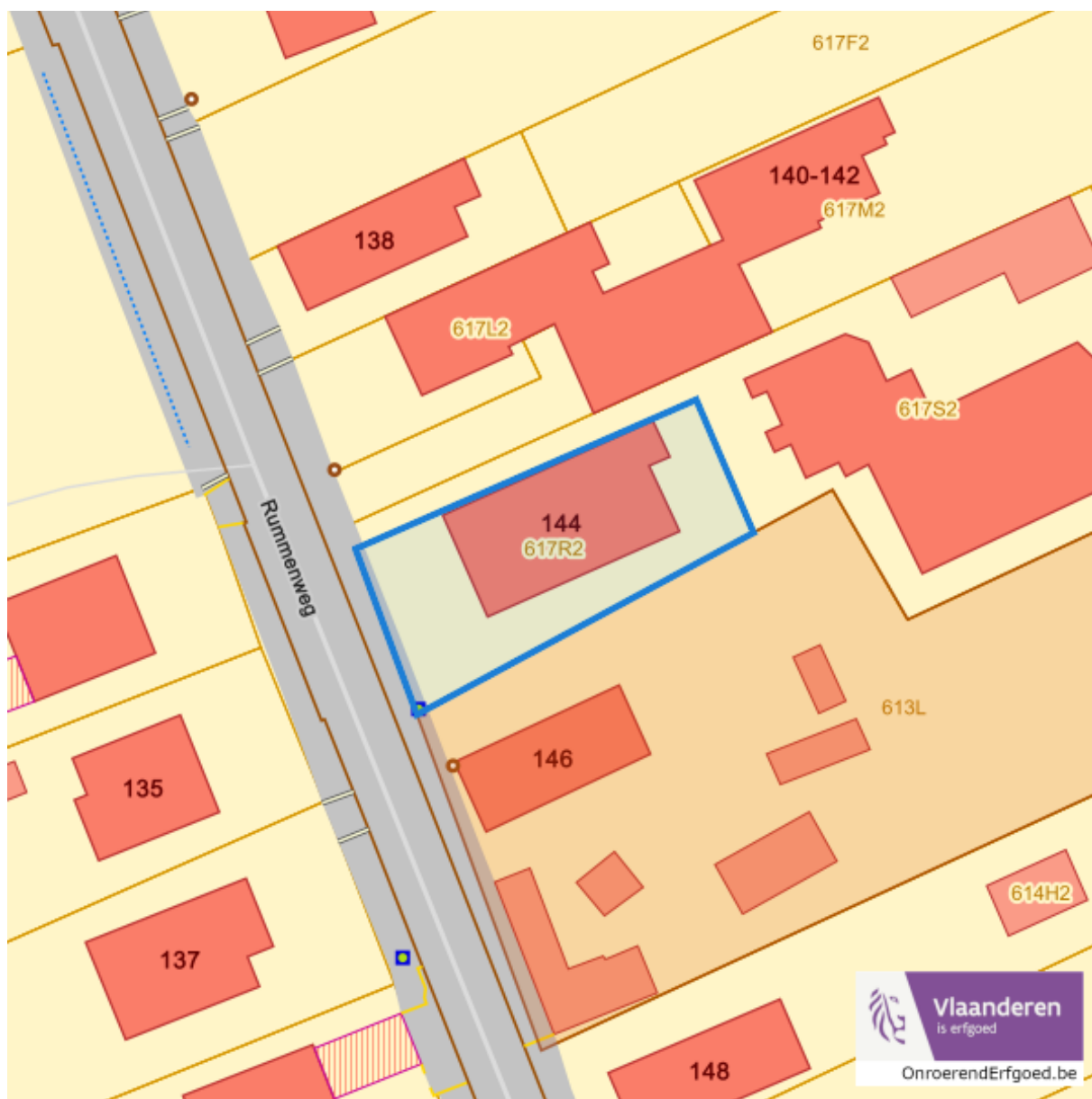
Beschermde stads en dorpsgezichten



■ Beschermd stads- en dorpsgezicht

Dossier: 2024-0559/001

Vastgestelde inventarissen



Dossier: 2024-0559/001

Detailkaarten vastgestelde inventarissen

Detailkaarten vastgestelde inventaris pagina 1

Vastgestelde inventaris: Archeologische zones


 Vastgestelde afgebakende archeologische zone

Vastgestelde inventaris: Bouwkundig erfgoed

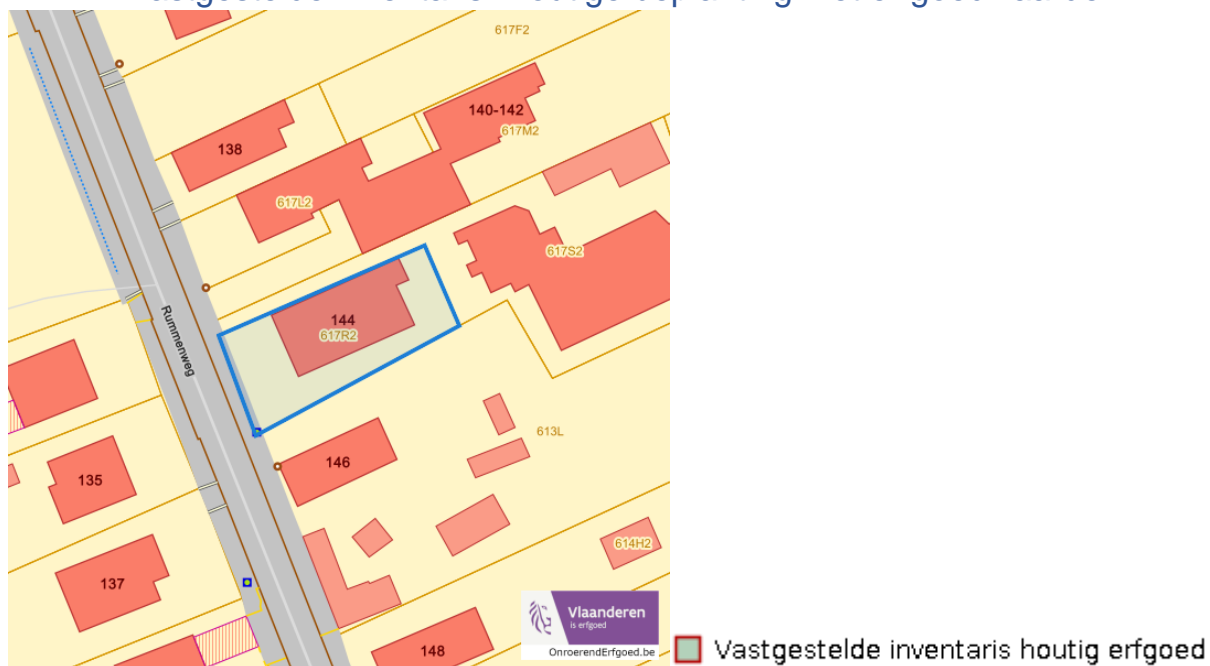

 Item uit de vastgestelde inventaris bouwkundig erfgoed

Dossier: 2024-0559/001

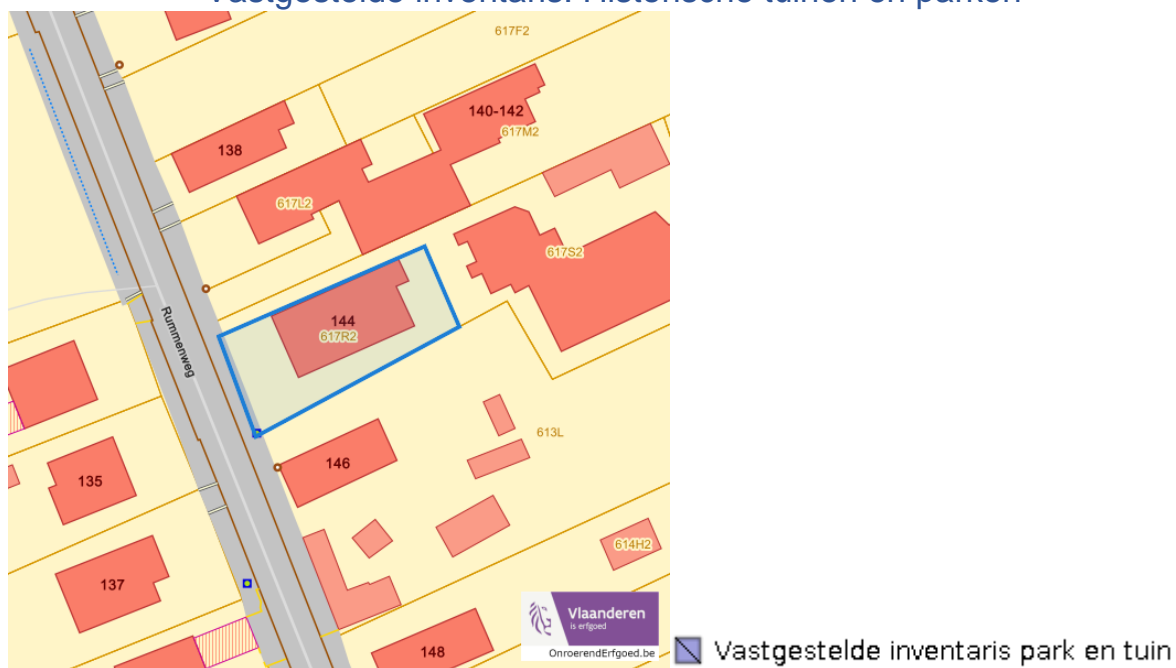
Rummenweg 144, 3540 Herk-de-Stad

Detailkaarten vastgestelde inventaris pagina 2

Vastgestelde inventaris: Houtige beplanting met erfgoedwaarde



Vastgestelde inventaris: Historische tuinen en parken

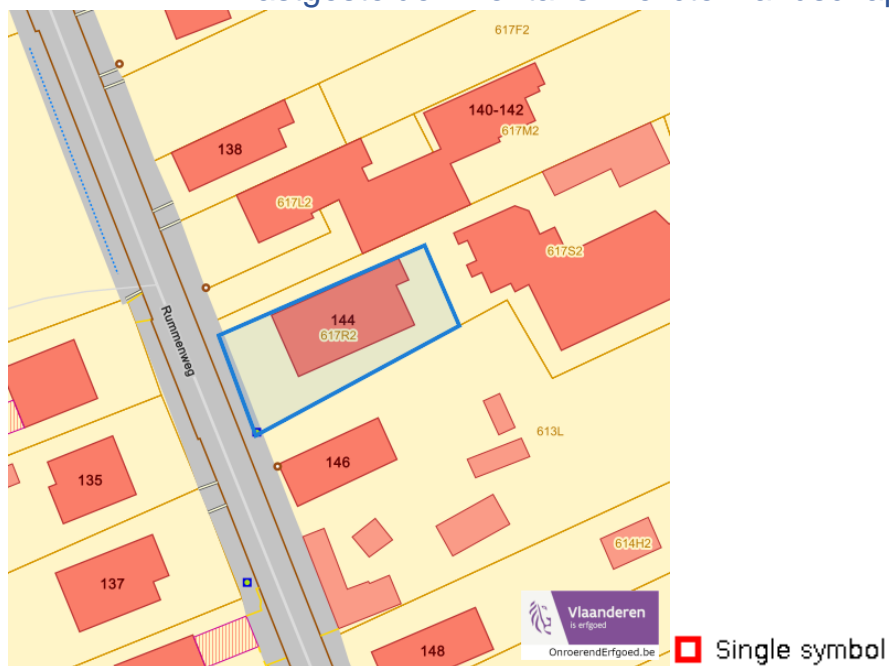


Dossier: 2024-0559/001

Rummenweg 144, 3540 Herk-de-Stad

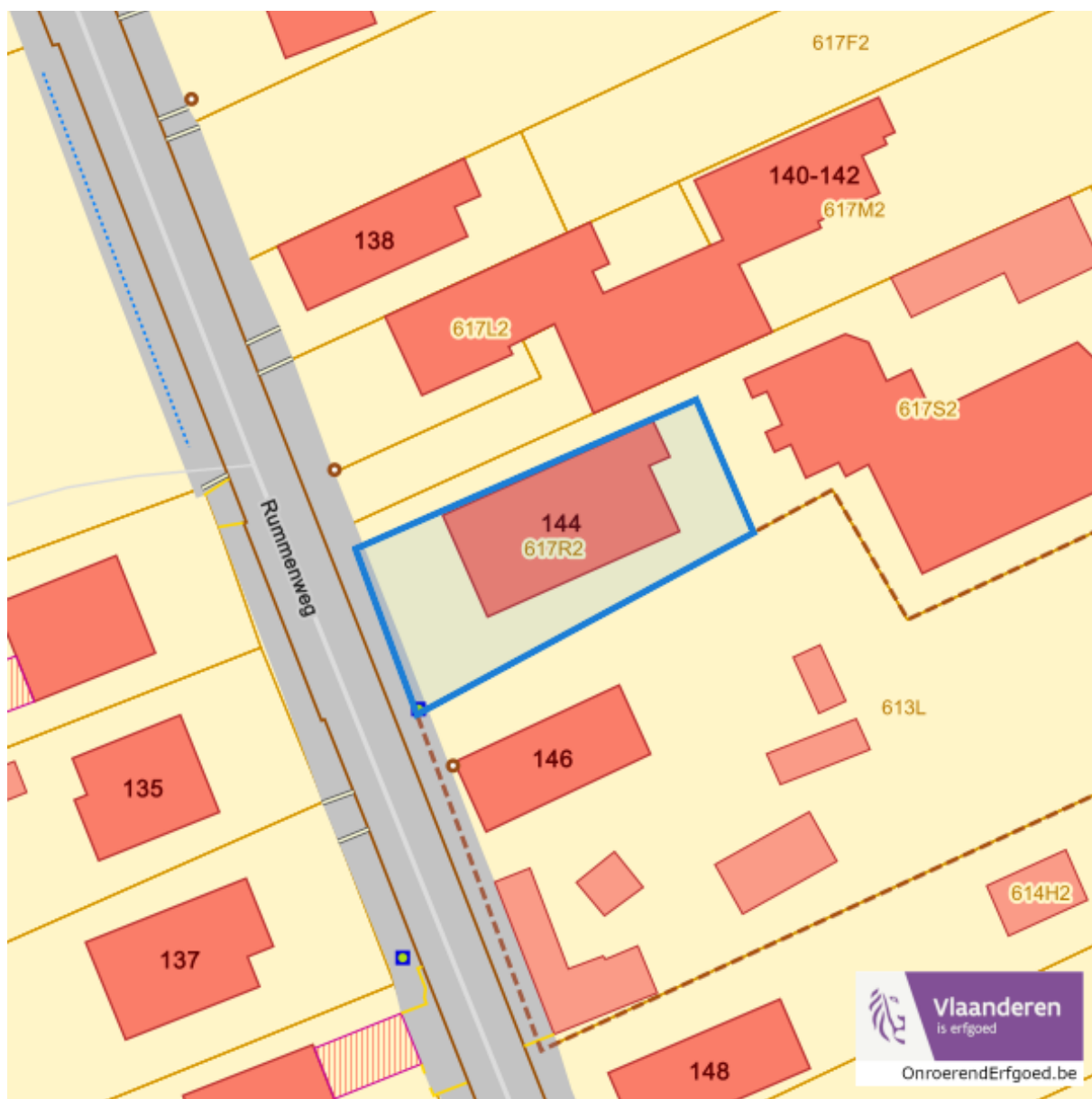
Detailkaarten vastgestelde inventaris pagina 3

Vastgestelde inventaris: Relicten landschapsatlas



Dossier: 2024-0559/001

Wetenschappelijke inventarissen



Dossier: 2024-0559/001

Detailkaarten wetenschappelijke inventarissen

Detailkaarten wetenschappelijke inventarissen pagina 1

Bouwkundige elementen**Archeologische gehelen**

Dossier: 2024-0559/001

Rummenweg 144, 3540 Herk-de-Stad

Detailkaarten wetenschappelijke inventarissen pagina 2

Landschappelijke elementen

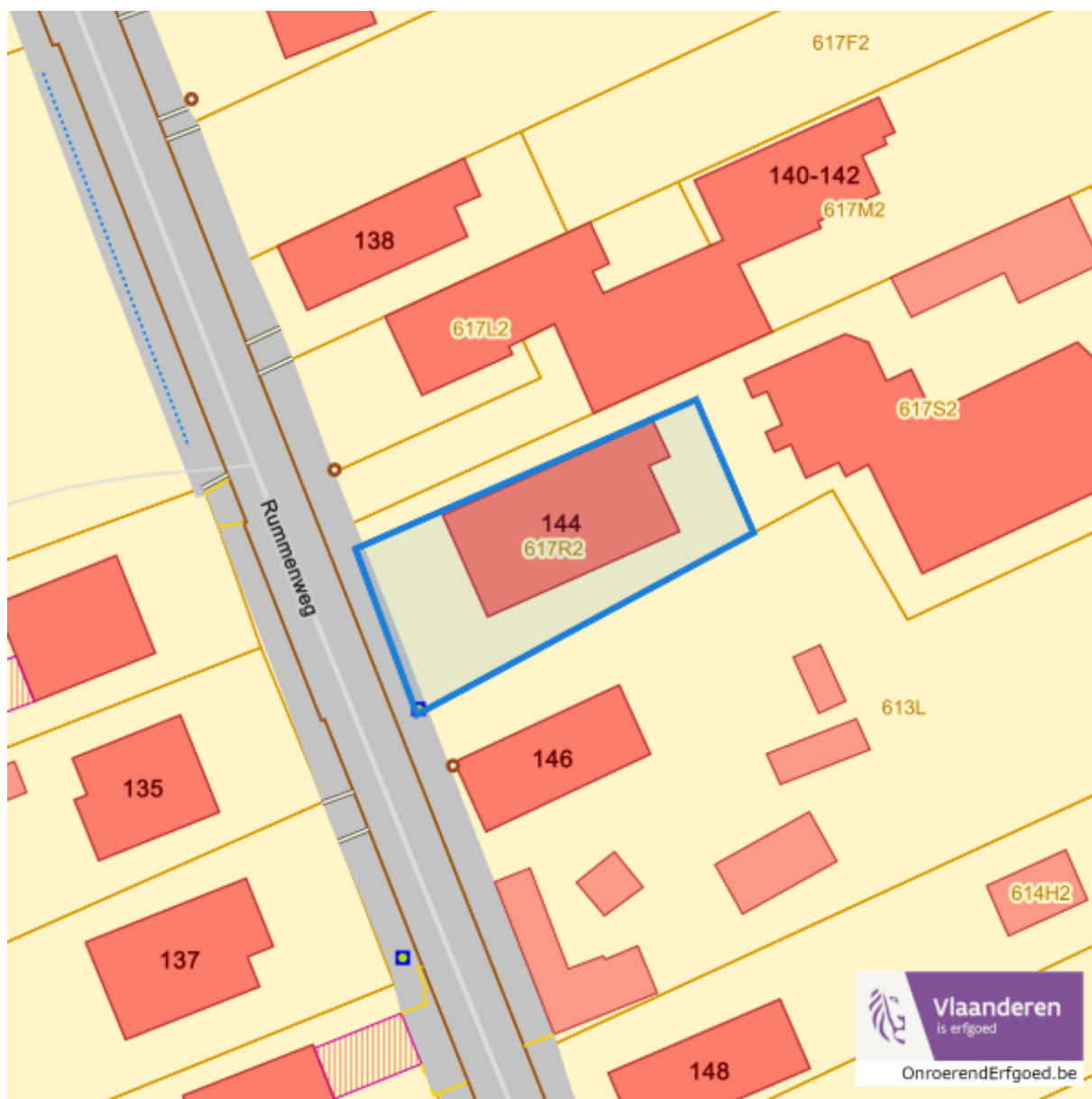


Landschappelijke gehelen



Dossier: 2024-0559/001

Unesco werelderfgoed



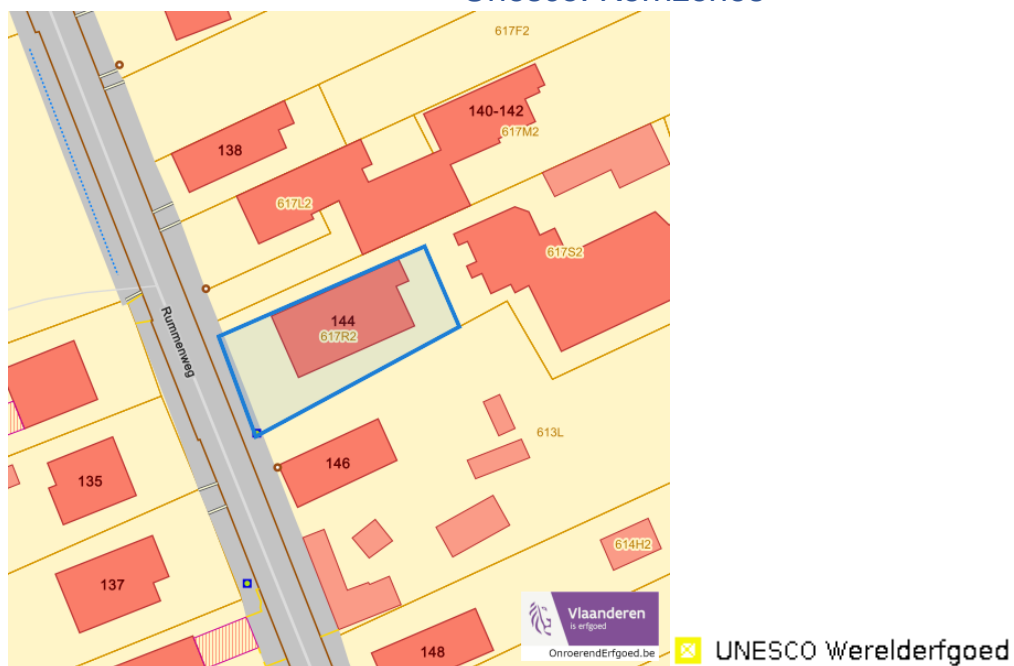
Dossier: 2024-0559/001

Detailkaarten Unesco werelderfgoed

Unesco: Bufferzones



Unesco: Kernzones



Historische kaarten

Atlas der Buurtwegen (ca 1840)



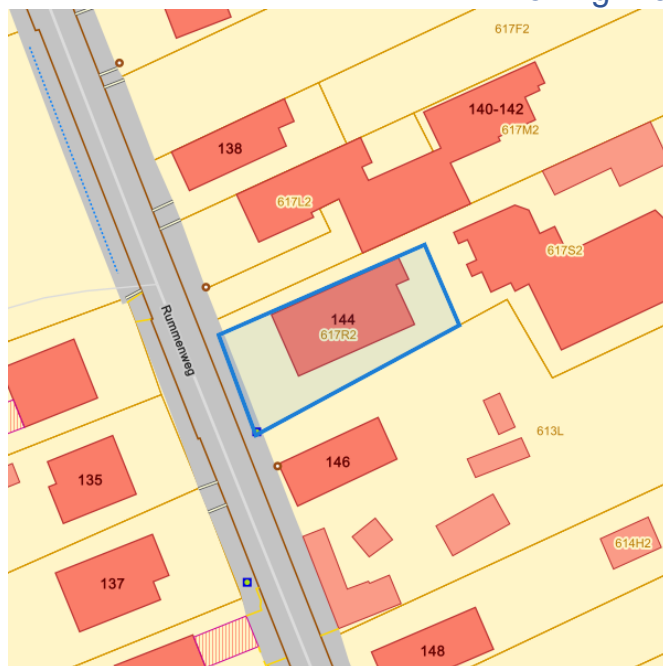
www.geopunt.be

Dossier: 2024-0559/001

Document: DC à la carte - VLANED - DC
Kaarten: 24/10/2024 - of4b8g518pn4bolhyl5nnxe2y311jt5qs04pjd17

Wonen

Woningkwaliteit



- Woningen met een conformiteitsattest
- Panden met een herstellvordering
- Vlaamse inventaris van ongeschikte en onbewoonbare woningen

www.geopunt.be

Conformiteitsattest gemeente beperkte duurtijd



Conformiteitsattest beperkte duurtijd

- Nee
- ▨ Ja

www.geopunt.be

Dossier: 2024-0559/001

Rummenweg 144, 3540 Herk-de-Stad

Conformiteitsattest gemeente verplicht



Dossier: 2024-0559/001