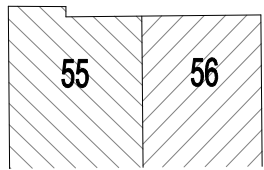


kanaal Leuven - Dijle

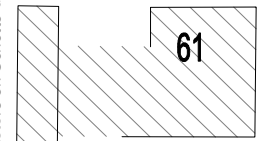
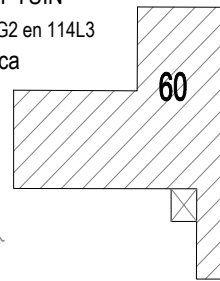
VAARDIJK

grens volgens plan Vlaamse Waterweg dd.11/08/1977

-37.56-



WOONHUIS MET TUIN
Afd. 2 , sie A, nrs.113G2 en 114L3
Opp.: 17a 95ca



nr.114D2



grens volgens plan landmeter Peeters dd.02/07/1999

-37.80- gemene haag

grens volgens plan akte notariissen Keusters en Schotte dd.19/11/1998

nr.114K3

- afsluiting
- haag
- talud
- muurtje

nr.113F2


grens volgens plan landmeter Rijk dd.29/10/1992

waterput

parking

parking

HEUVELSTRAAT



Coördinatentabel LB72

NR	X	Y	
1	159242.05	188233.48	niet gematerialiseerd
2	159260.25	188258.79	hoek gebouw
3	159264.72	188264.88	hoek gebouw
4	159276.03	188280.30	niet gematerialiseerd
5	159306.55	188258.41	niet gematerialiseerd
6	159284.21	188227.91	niet gematerialiseerd
7	159257.70	188230.23	niet gematerialiseerd
8	159081.61	188419.64	paalsteen BS
9	159381.46	188204.95	hoek gebouw nr.63

176A

GEMEENTE ZEMST - HOFSTADE - Vaartdijk 60

Afdeling 2 , sectie A, nrs.113G2 en 114L3

OPMETINGSPLAN

echt verklaard door de de ondergetekende landmeter-expert, beëdigd door de Rechtbank van Eerste Aanleg te Brussel

St. De Smedt
landmeter-expert LAN040584

1/500

11-04-2024

doss. 03738