

DC à la carte



*Alfons Braeckmanlaan 375, 9040 Sint-
Amandsberg
44432C0034/00T000*

[Locatie](#)
[Omgeving](#)
[Kadaster](#)
[Gewestplan](#)
[Water](#)
[Natuur](#)
[Recht van voorkoop](#)
[Beschermd onroerend erfgoed](#)
[Vastgestelde inventarissen](#)
[Wetenschappelijke inventarissen](#)
[Unesco werelderfgoed](#)
[Historische kaarten](#)
[Wonen](#)

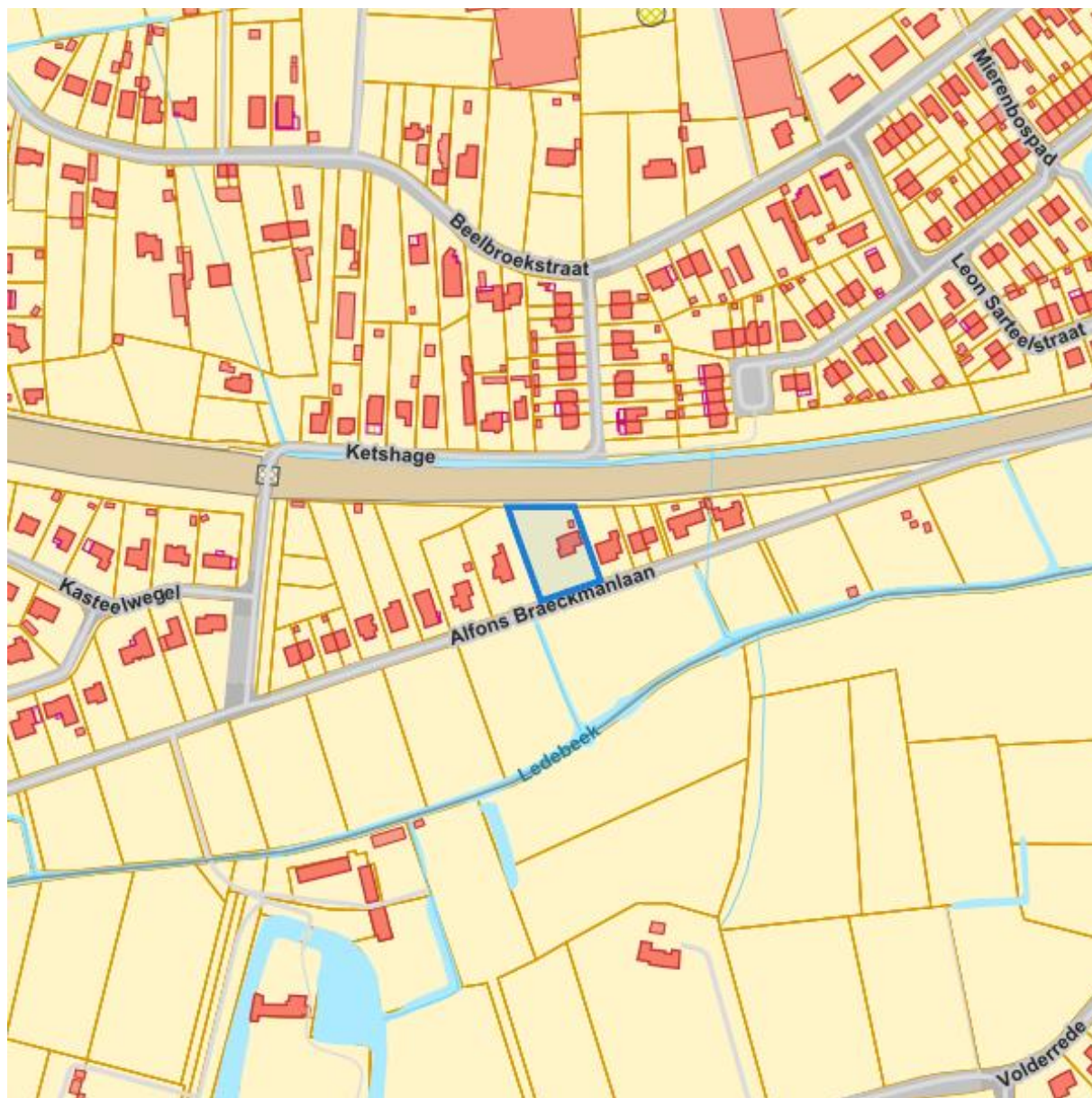
Dossier: 23-00-8584/001

Locatie



Dossier: 23-00-8584/001

Omgeving



Kadaster

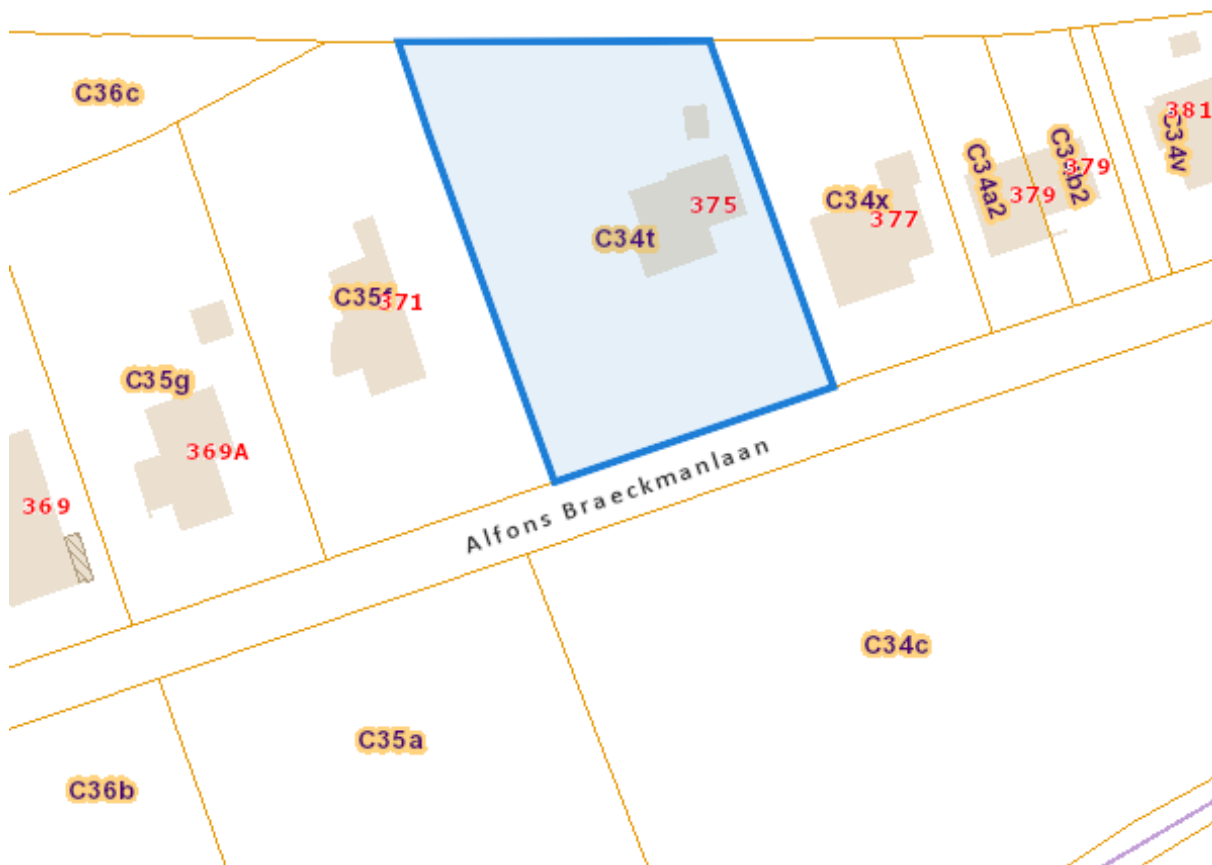
Meest recente toestand



eservices.minfin.fgov.be

Alfons Braeckmanlaan 375, 9040 Sint-Amandsberg

Fiscale toestand



eservices.minfin.fgov.be

Dossier: 23-00-8584/001

Gewestplan



www.geopunt.be
Gewestplan legende

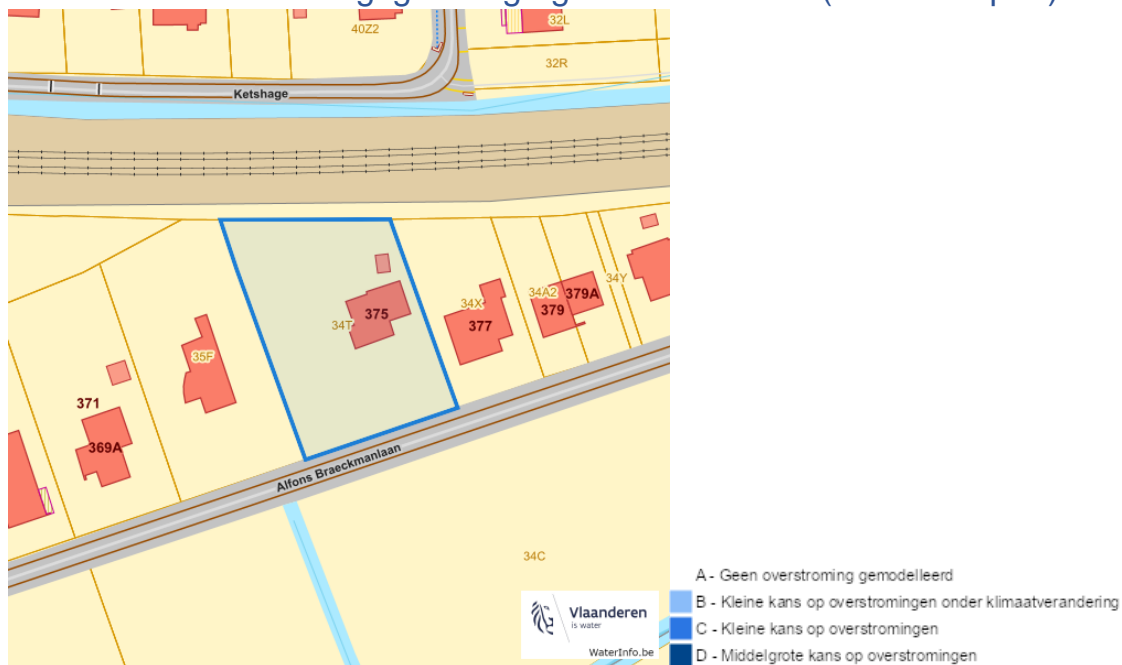
Dossier: 23-00-8584/001

Water

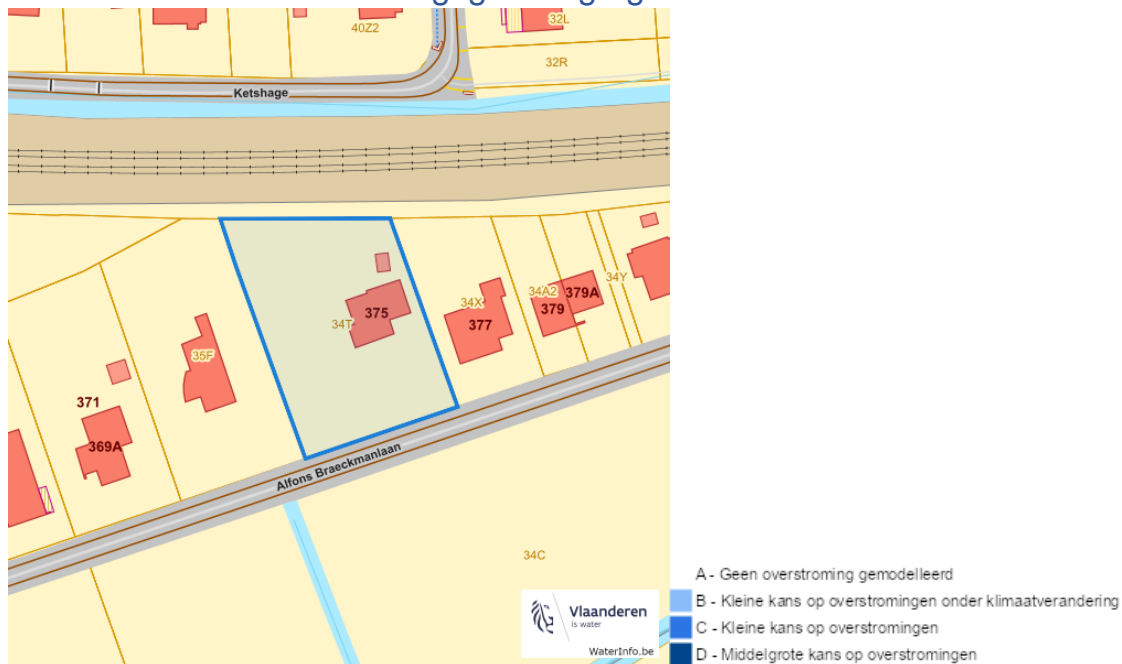
Overstromingsgevoelige gebieden pluviaal (door hevige neerslag)



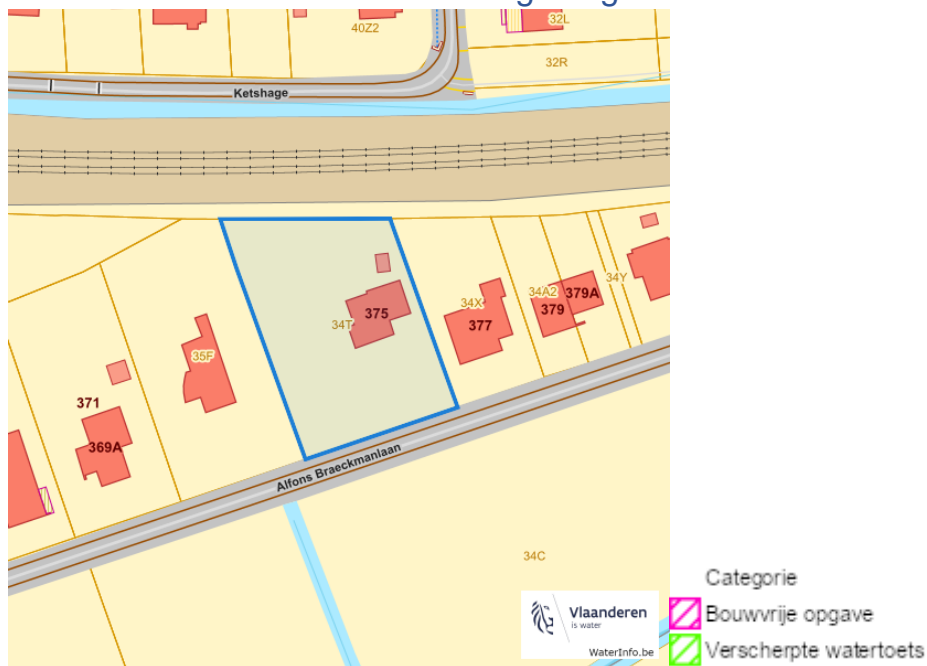
Overstromingsgevoelige gebieden fluviaal (uit waterlopen)



Overstromingsgevoelige gebieden vanuit de zee

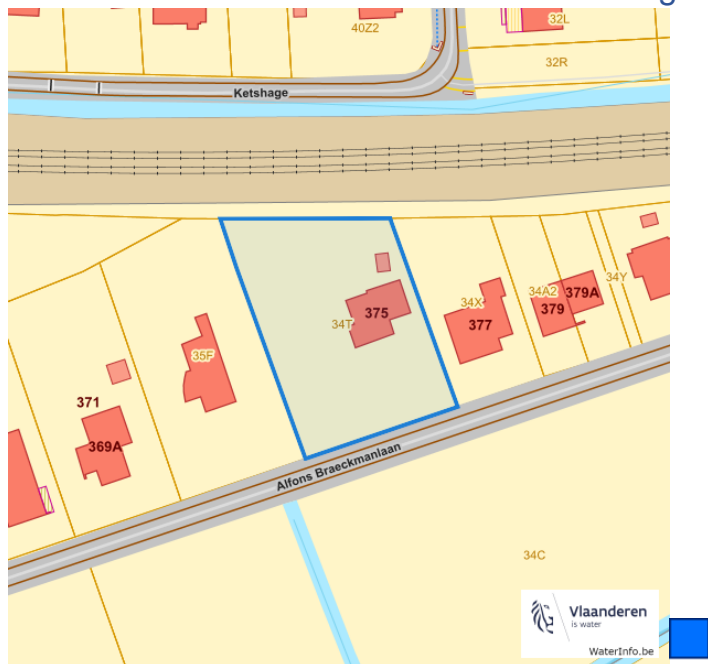


Signaalgebieden

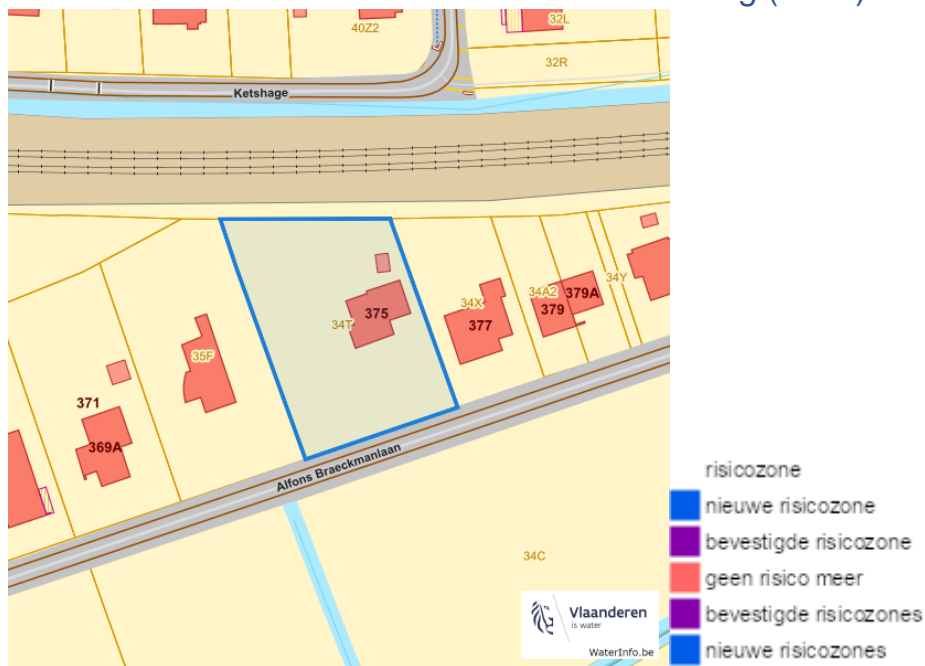


Alfons Braeckmanlaan 375, 9040 Sint-Amandsberg

Recent overstromde gebieden (2017)



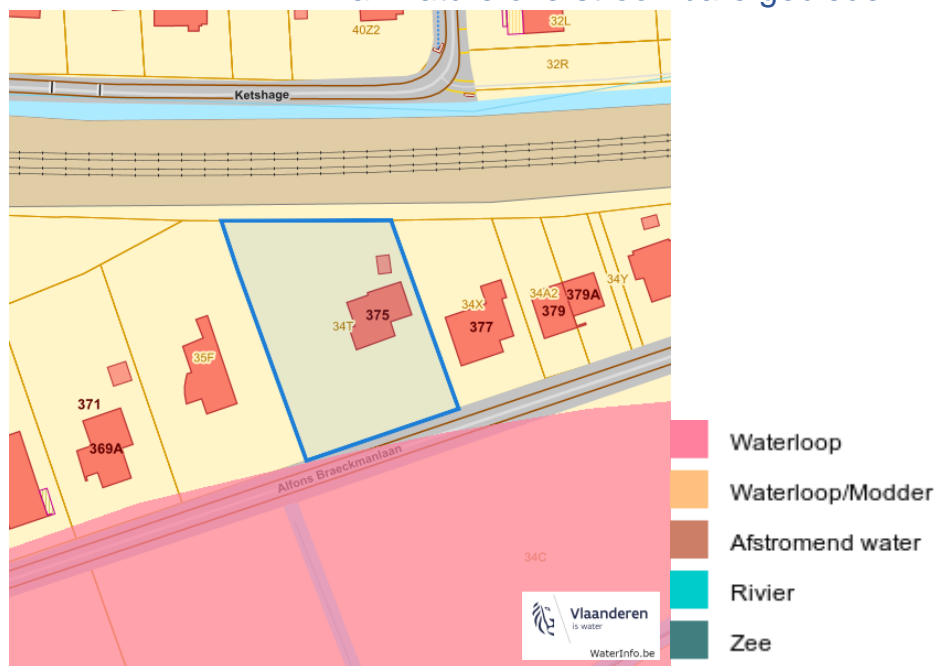
Risicozones overstrooming (2017)



Dossier: 23-00-8584/001

Alfons Braeckmanlaan 375, 9040 Sint-Amandsberg

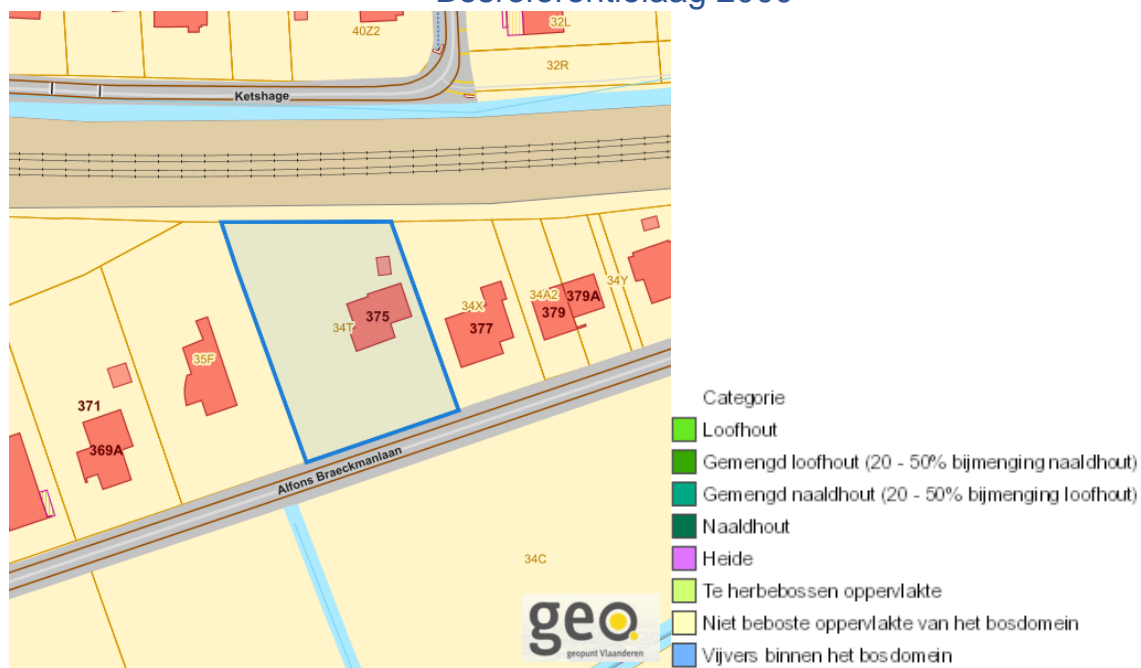
Van nature overstroombare gebieden



Dossier: 23-00-8584/001

 Natuur

Bosreferentielaag 2000


www.geopunt.be

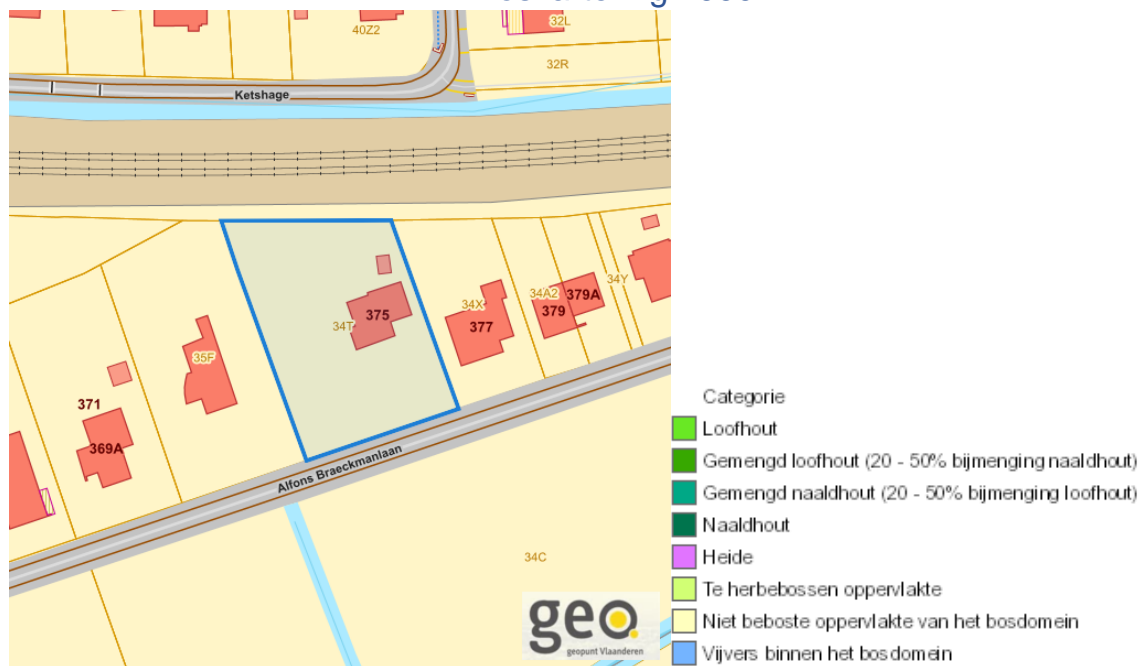
Groenkaart Vlaanderen (2021)


www.geopunt.be

Dossier: 23-00-8584/001

Alfons Braeckmanlaan 375, 9040 Sint-Amandsberg

Boskartering 1990



www.geopunt.be

Digitale boswijzer 2021



www.geopunt.be

Dossier: 23-00-8584/001

Alfons Braeckmanlaan 375, 9040 Sint-Amandsberg

Digitale boswijzer 2018

www.geopunt.be

Digitale boswijzer 2015

www.geopunt.be

Dossier: 23-00-8584/001

Alfons Braeckmanlaan 375, 9040 Sint-Amandsberg

Digitale boswijzer 2012

www.geopunt.be

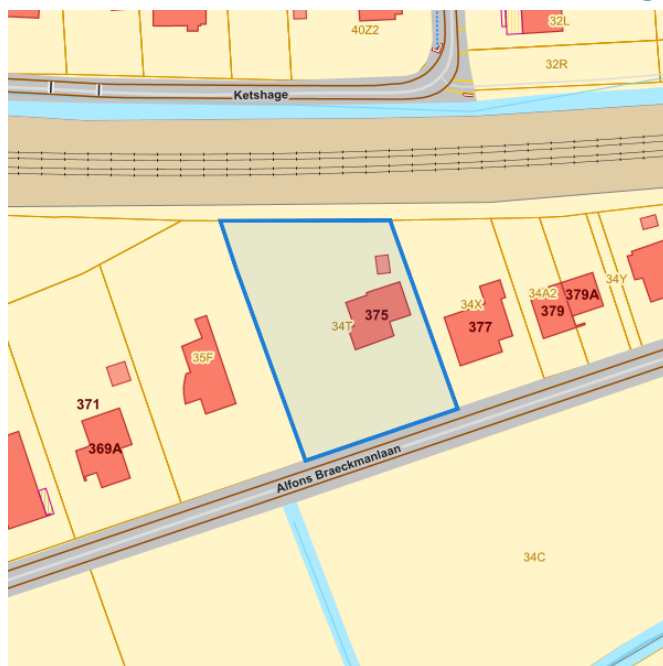
Digitale boswijzer 2009

www.geopunt.be

Dossier: 23-00-8584/001

Alfons Braeckmanlaan 375, 9040 Sint-Amandsberg

PFAS



- opgeheven
- preventief ingesteld
- locatiespecifiek vastgesteld
- overruled
- Geen verkennend bodemonderzoek beschikbaar (geen VBO)
- Niet-PFAS-verdachte locatie
- Verkennend bodemonderzoek beschikbaar (VBO)
- geselecteerd profiel
- boring
- peilbuis
- waterbodemstaal
- staal

VEN en IVON



- Grote Eenheid Natuur
- Grote Eenheid Natuur in ontwikkeling
- Natuurverwevingsgebied

www.geopunt.be

Dossier: 23-00-8584/001

Alfons Braeckmanlaan 375, 9040 Sint-Amandsberg

Jachtterreinen



www.geopunt.be

Natuurbeheerplannen

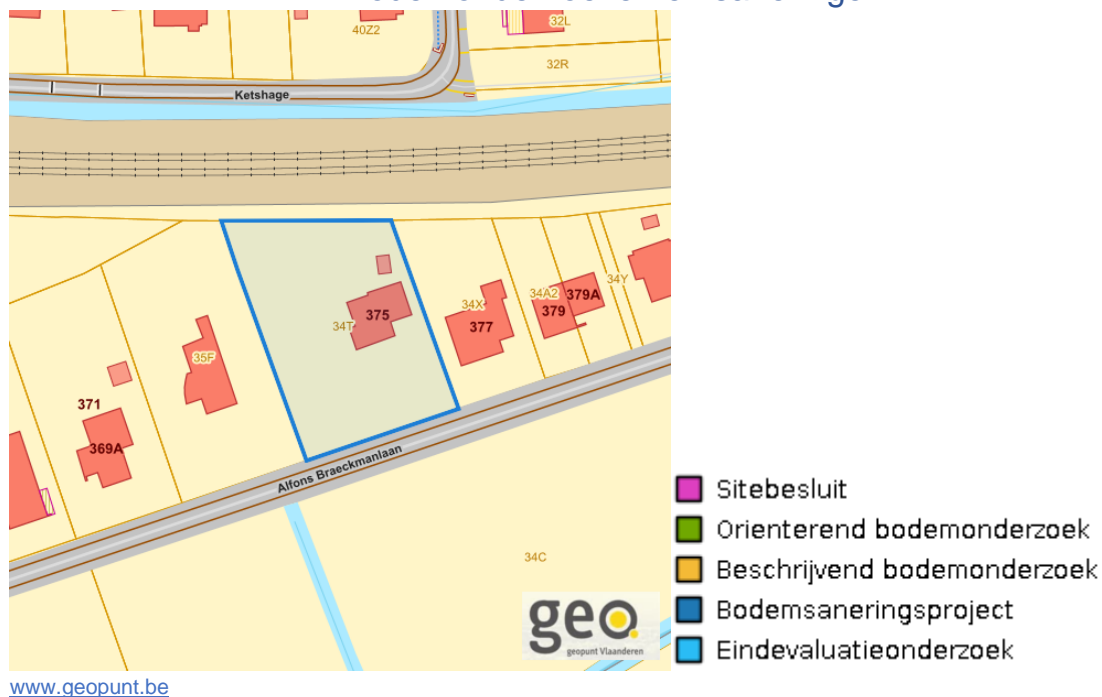


www.geopunt.be

Dossier: 23-00-8584/001

Alfons Braeckmanlaan 375, 9040 Sint-Amandsberg

Bodemonderzoeken en saneringen



Dossier: 23-00-8584/001

Recht van voorkoop

Vlaams voorkooprecht



www.geopunt.be

Recht van voorkoop afbakening



www.geopunt.be

Dossier: 23-00-8584/001

Detailkaarten recht van voorkoop

Detailkaarten recht van voorkoop pagina 1

Rvv: Ruimtelijke ordening**Rvv: Vlaamse wooncode**

Dossier: 23-00-8584/001

Alfons Braeckmanlaan 375, 9040 Sint-Amandsberg

Detailkaarten recht van voorkoop pagina 2

Rvv: Ruilverkaveling



Rvv: Havengebieden



Dossier: 23-00-8584/001

Alfons Braeckmanlaan 375, 9040 Sint-Amandsberg

Detailkaarten recht van voorkoop pagina 3

Rvv: de Vlaamse waterweg



RvW de Vlaamse Waterweg nv

www.geopunt.be

Rvv: Complexe Projecten



Complex project Projectbesluit
Complex project Voorkeursbesluit

www.geopunt.be

Dossier: 23-00-8584/001

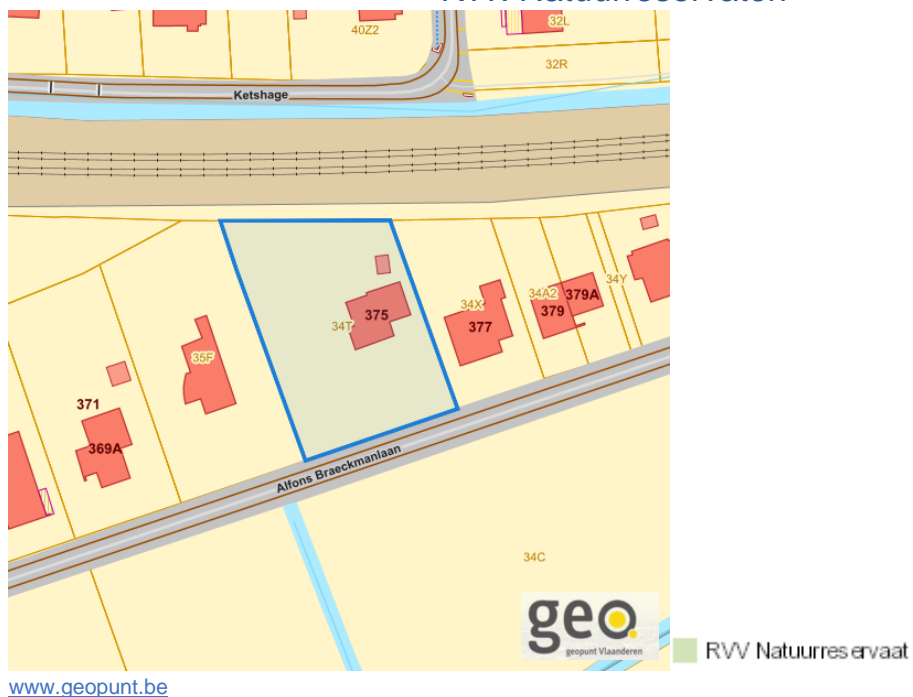
Alfons Braeckmanlaan 375, 9040 Sint-Amandsberg

Detailkaarten recht van voorkoop pagina 4

Rvv: Oeverzones en overstromingsgebieden



Rvv: Natuurreservaten



Dossier: 23-00-8584/001

Alfons Braeckmanlaan 375, 9040 Sint-Amandsberg

Detailkaarten recht van voorkoop pagina 5

Rvv: Landinrichtingsplan en inrichtingsnota



Rvv: Natuurinrichtingsprojecten



Dossier: 23-00-8584/001

Alfons Braeckmanlaan 375, 9040 Sint-Amandsberg

Detailkaarten recht van voorkoop pagina 6

Rvv: Vlaams Ecologisch Netwerk



 RvW Vlaams Ecologisch Netwerk

www.geopunt.be

Rvv: Speciale beschermingszones natuur

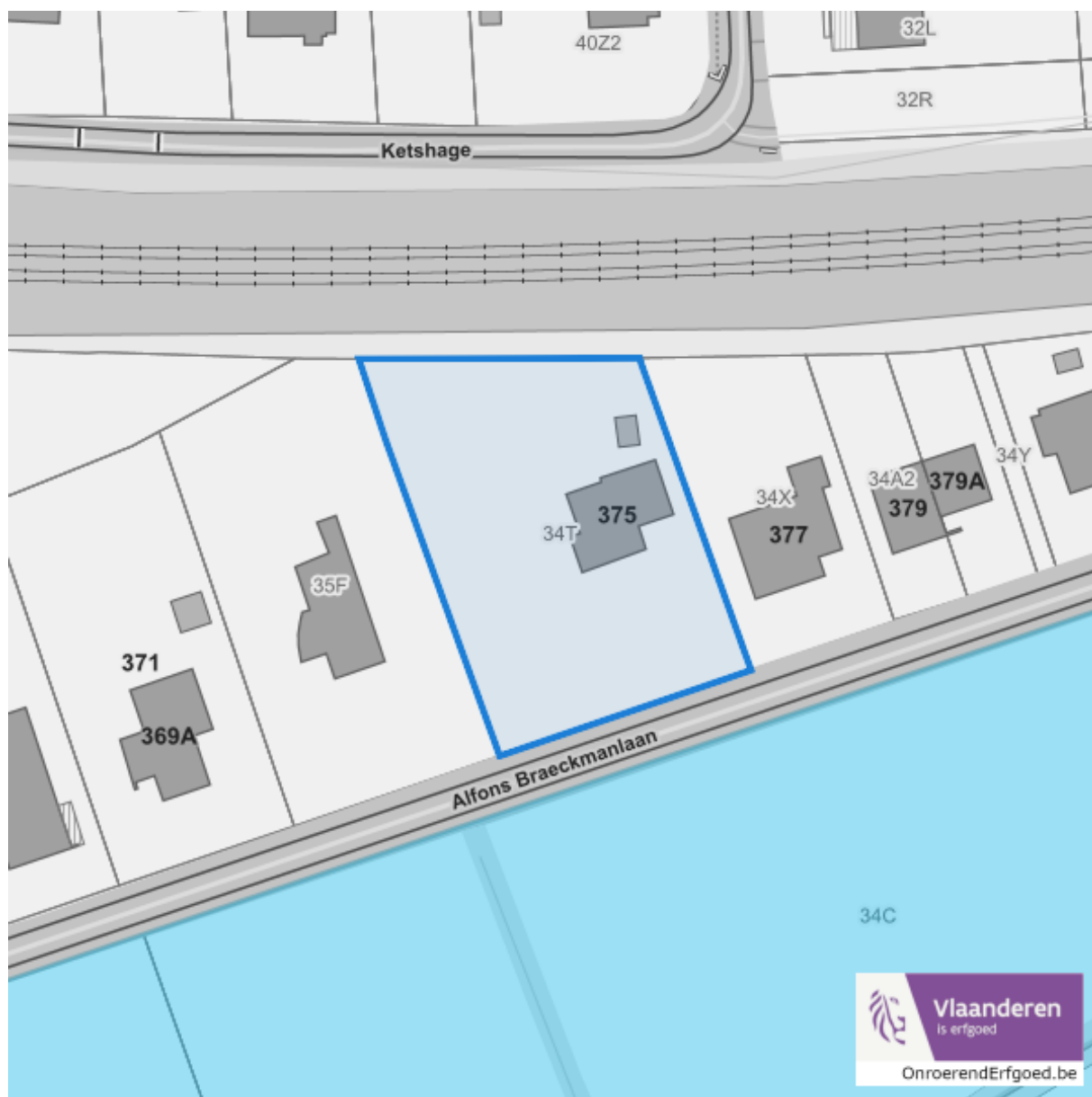


 RvW Speciale beschermingszone natuur

www.geopunt.be

Dossier: 23-00-8584/001

Beschermd onroerend erfgoed

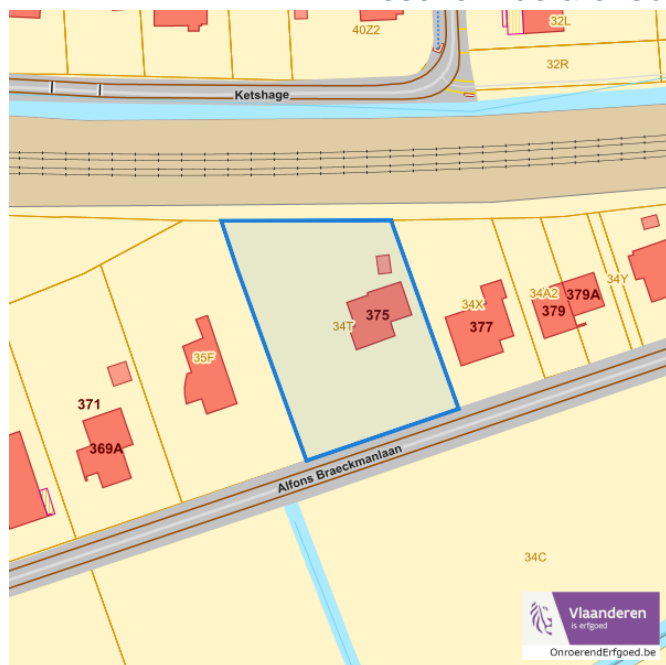



Dossier: 23-00-8584/001

Detailkaarten beschermd onroerend erfgoed

Detailkaarten beschermd onroerend erfgoed pagina 1

Beschermd archeologische sites


 Beschermd archeologische site

Beschermd cultuurhistorische landschappen


 Beschermd landschap

Dossier: 23-00-8584/001

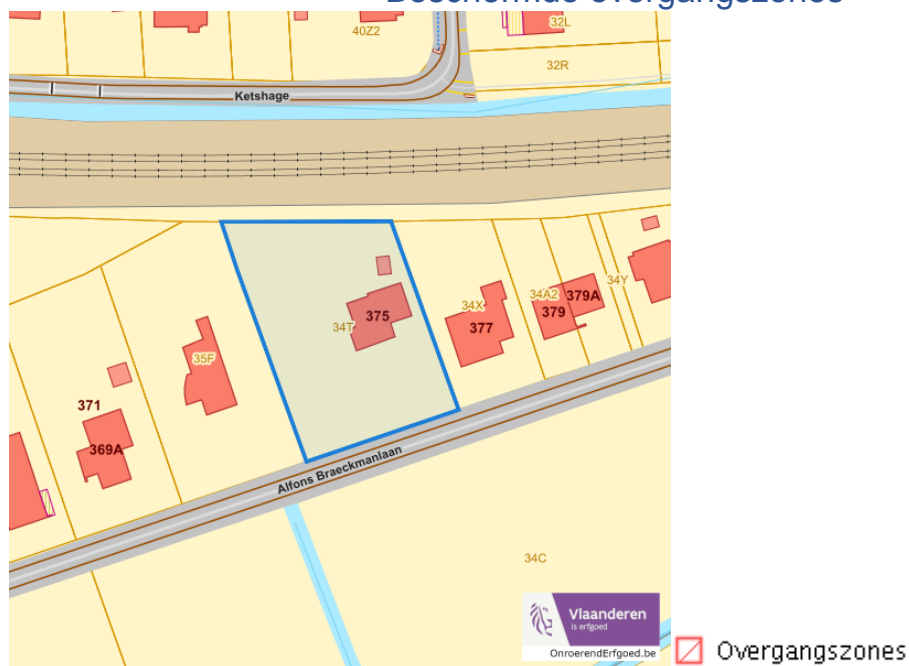
Alfons Braeckmanlaan 375, 9040 Sint-Amandsberg

Detailkaarten beschermd onroerend erfgoed pagina 2

Beschermd monumenten



Beschermd overgangszones



Dossier: 23-00-8584/001

Alfons Braeckmanlaan 375, 9040 Sint-Amandsberg

Detailkaarten beschermd onroerend erfgoed pagina 3

Beschermd stads en dorpsgezichten



■ Beschermd stads- en dorpsgezicht

Dossier: 23-00-8584/001

Vastgestelde inventarissen

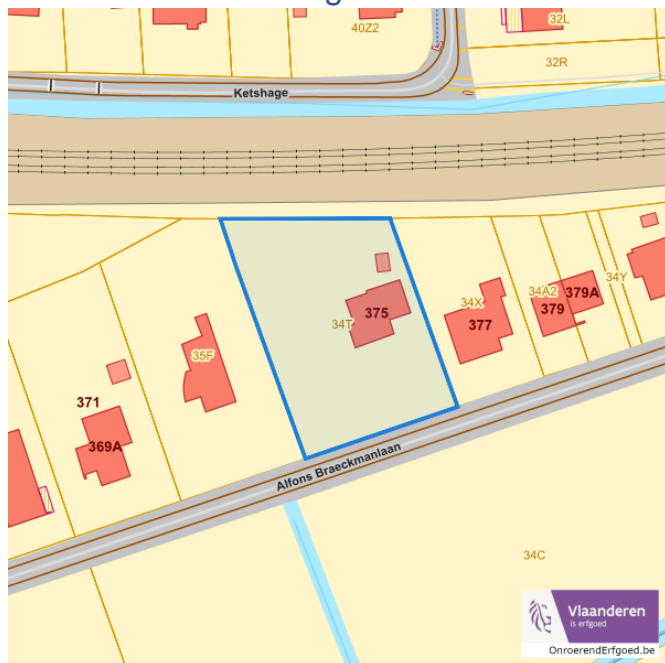


Dossier: 23-00-8584/001

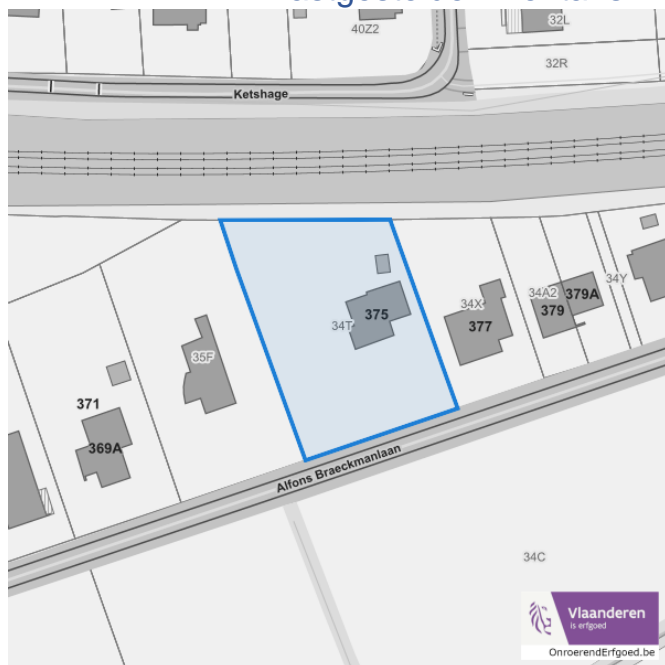
Detailkaarten vastgestelde inventarissen

Detailkaarten vastgestelde inventaris pagina 1

Vastgestelde inventaris: Archeologische zones


 Vastgestelde afgebakende archeologische zone

Vastgestelde inventaris: Bouwkundig erfgoed

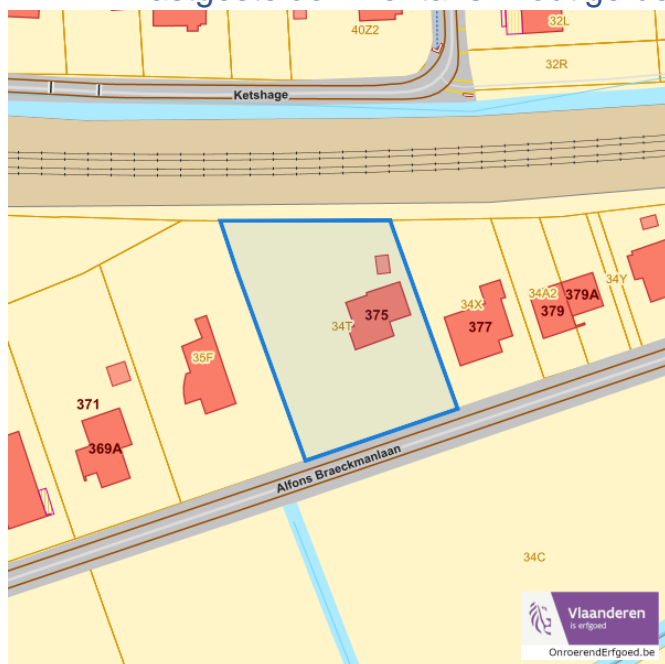

 Item uit de vastgestelde inventaris bouwkundig erfgoed

Dossier: 23-00-8584/001

Alfons Braeckmanlaan 375, 9040 Sint-Amandsberg

Detailkaarten vastgestelde inventaris pagina 2

Vastgestelde inventaris: Houtige beplanting met erfgoedwaarde



■ Vastgestelde inventaris houtig erfgoed

Vastgestelde inventaris: Historische tuinen en parken



■ Vastgestelde inventaris park en tuin

Dossier: 23-00-8584/001

Alfons Braeckmanlaan 375, 9040 Sint-Amandsberg

Detailkaarten vastgestelde inventaris pagina 3

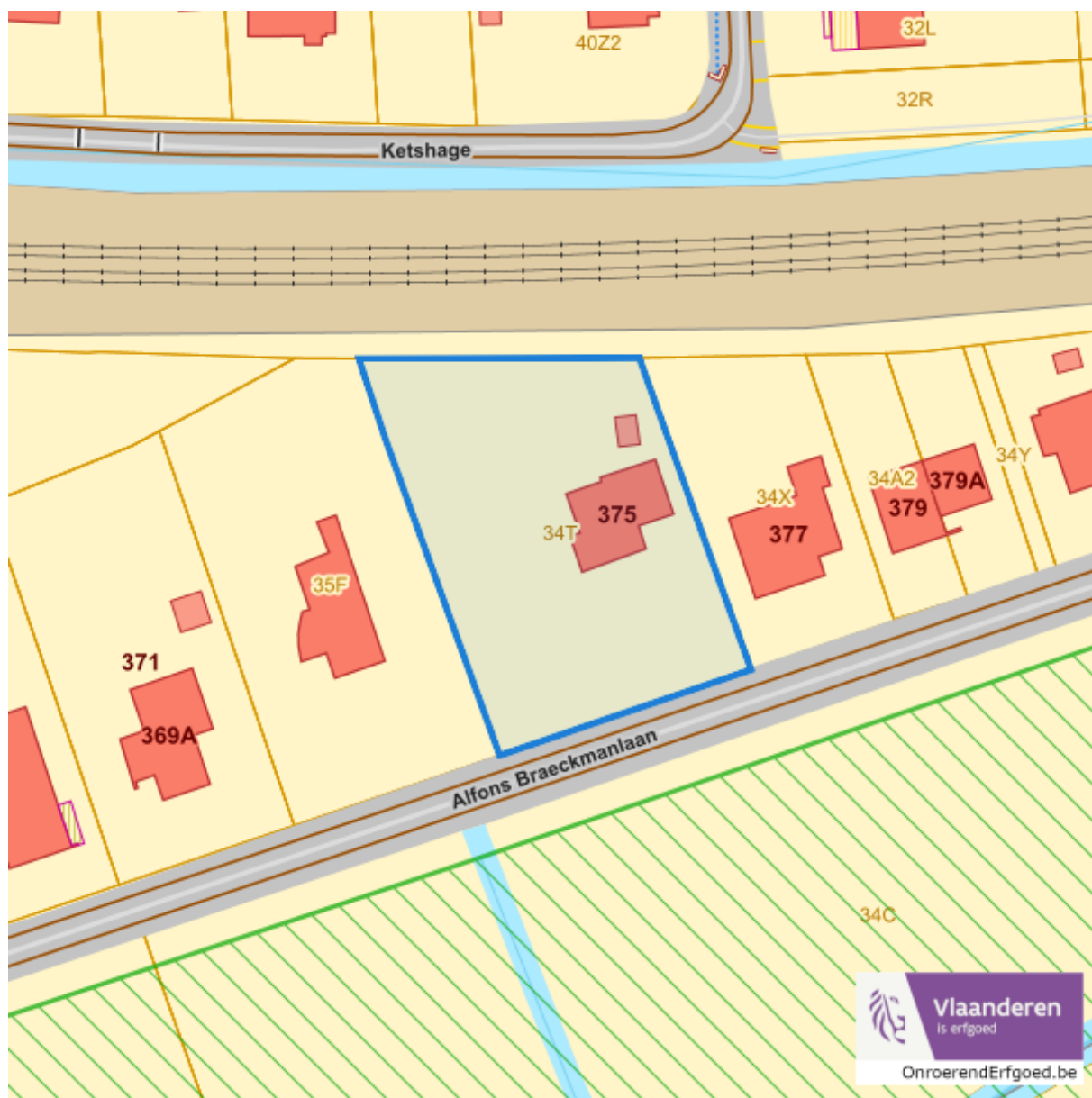
Vastgestelde inventaris: Relicten landschapsatlas



Single symbol

Dossier: 23-00-8584/001

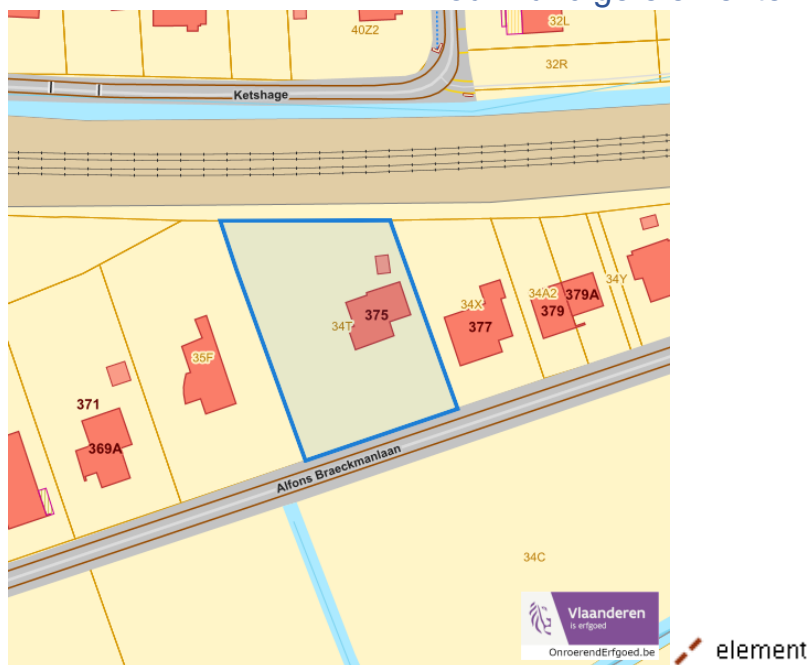
Wetenschappelijke inventarissen



Dossier: 23-00-8584/001

Detailkaarten wetenschappelijke inventarissen

Detailkaarten wetenschappelijke inventarissen pagina 1

Bouwkundige elementen**Bouwkundige gehelen**

Dossier: 23-00-8584/001

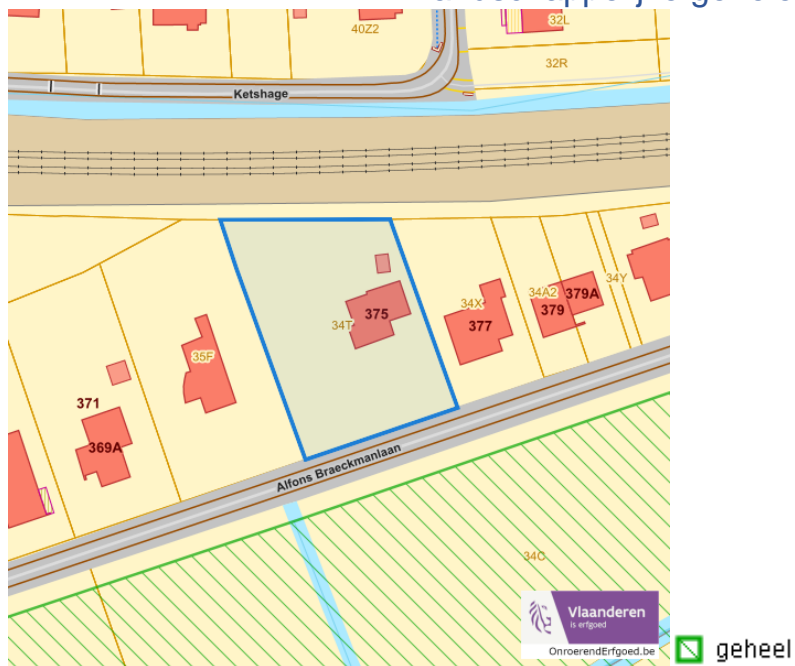
Alfons Braeckmanlaan 375, 9040 Sint-Amandsberg

Detailkaarten wetenschappelijke inventarissen pagina 2

Landschappelijke elementen



Landschappelijke gehelen

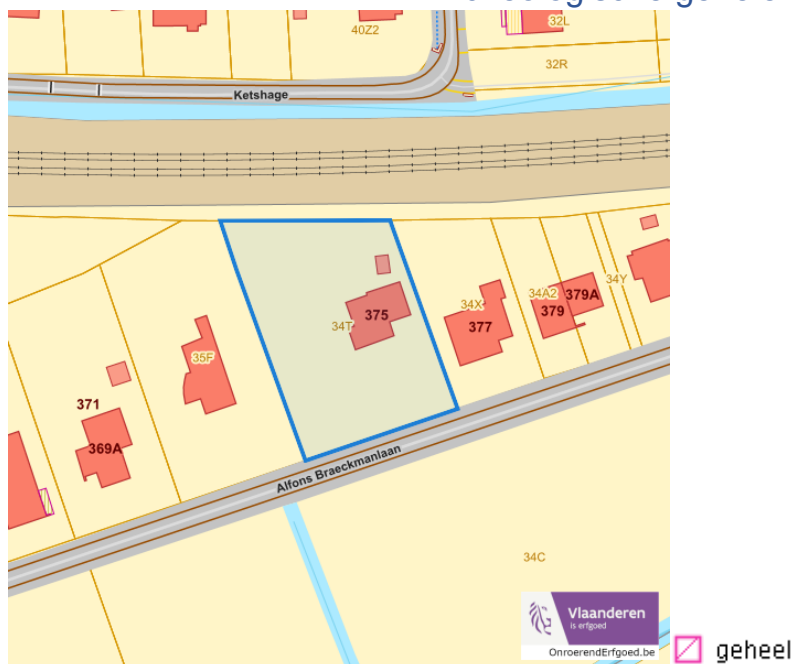


Dossier: 23-00-8584/001

Alfons Braeckmanlaan 375, 9040 Sint-Amandsberg

Detailkaarten wetenschappelijke inventarissen pagina 3

Archeologische gehelen



Dossier: 23-00-8584/001

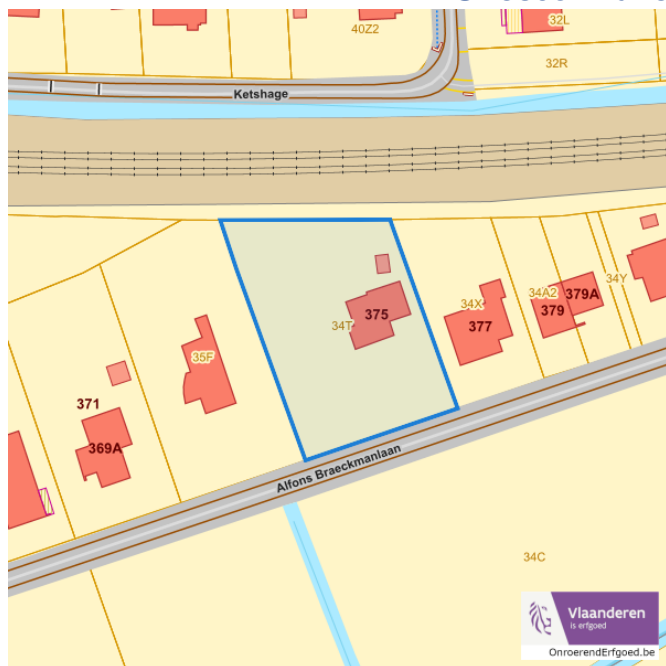
Unesco werelderfgoed



Dossier: 23-00-8584/001

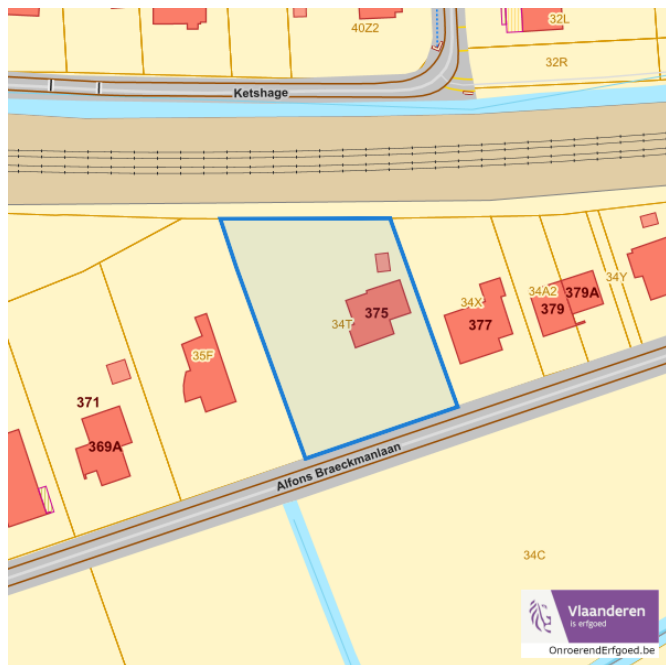
Detailkaarten Unesco werelderfgoed

Unesco: Bufferzones



UNESCO Werelderfgoed

Unesco: Kernzones



UNESCO Werelderfgoed

Historische kaarten

Atlas der Buurtwegen (ca 1840)

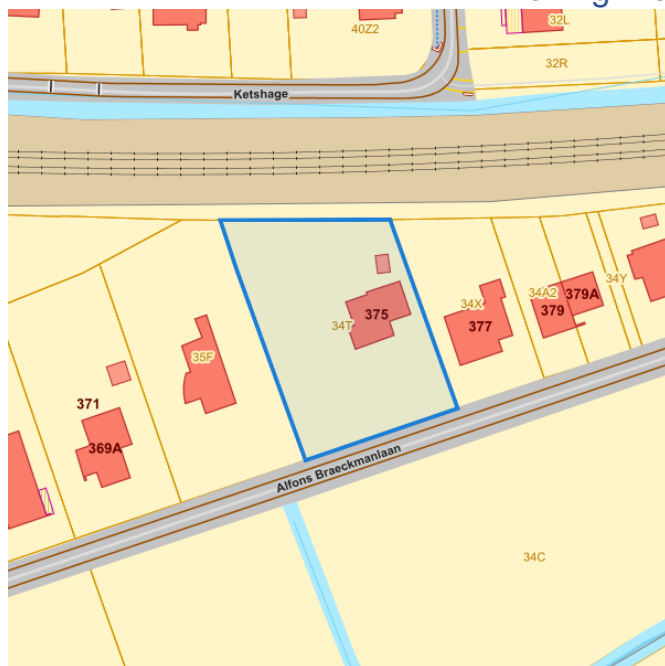


www.geopunt.be

Dossier: 23-00-8584/001

Wonen

Woningkwaliteit



www.geopunt.be

Conformiteitsattest gemeente beperkte duurtijd



www.geopunt.be

Alfons Braeckmanlaan 375, 9040 Sint-Amandsberg

Conformiteitsattest gemeente verplicht



Conformiteitsattest verplicht

- Nee
- Ja

www.geopunt.be

Dossier: 23-00-8584/001