

DC à la carte



Kwadeveldenstraat 66, 2170 Merksem
11423B0423/00M009

Locatie
Omgeving
Kadaster
Gewestplan
Water
Natuur
Recht van voorkoop
Beschermd onroerend erfgoed
Vastgestelde inventarissen
Wetenschappelijke inventarissen
Unesco werelderfgoed
Historische kaarten
Wonen

Dossier: 24-00-8804/001

Locatie



Dossier: 24-00-8804/001

Omgeving



Kadaster

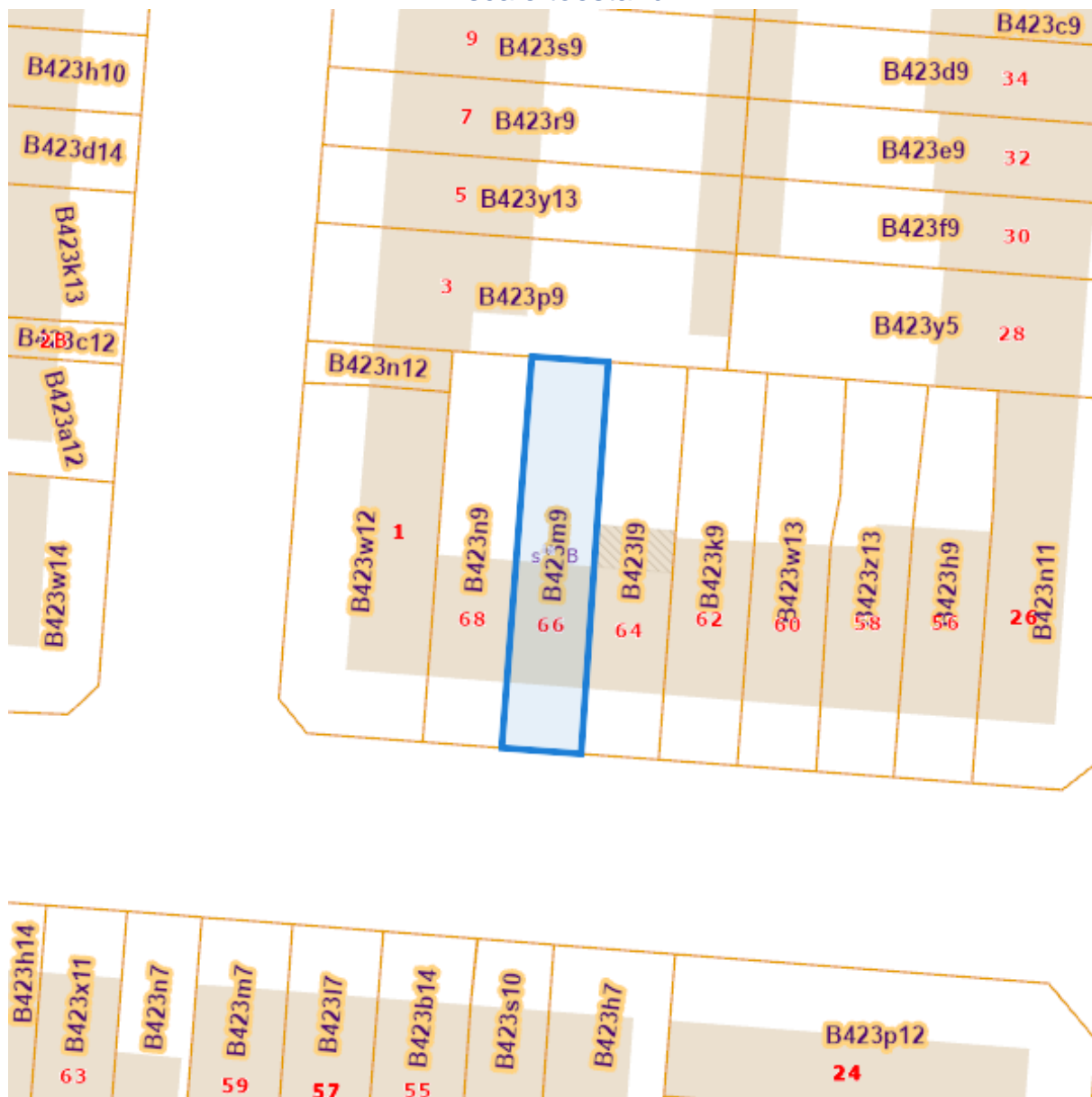
Meest recente toestand



eservices.minfin.fgov.be

Dossier: 24-00-8804/001

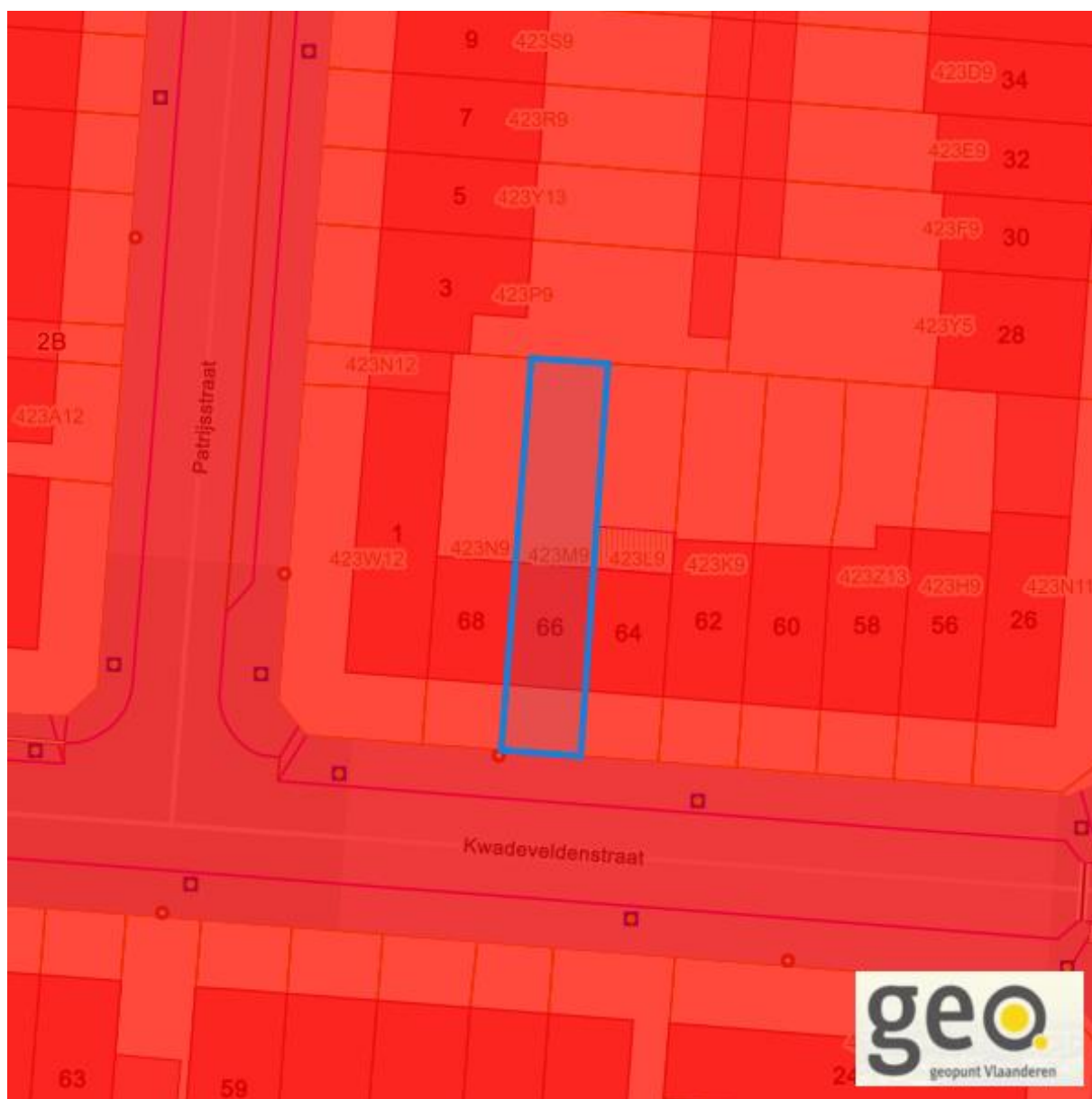
Fiscale toestand



eservices.minfin.fgov.be

Kwadeveldenstraat 66, 2170 Merksem

Gewestplan



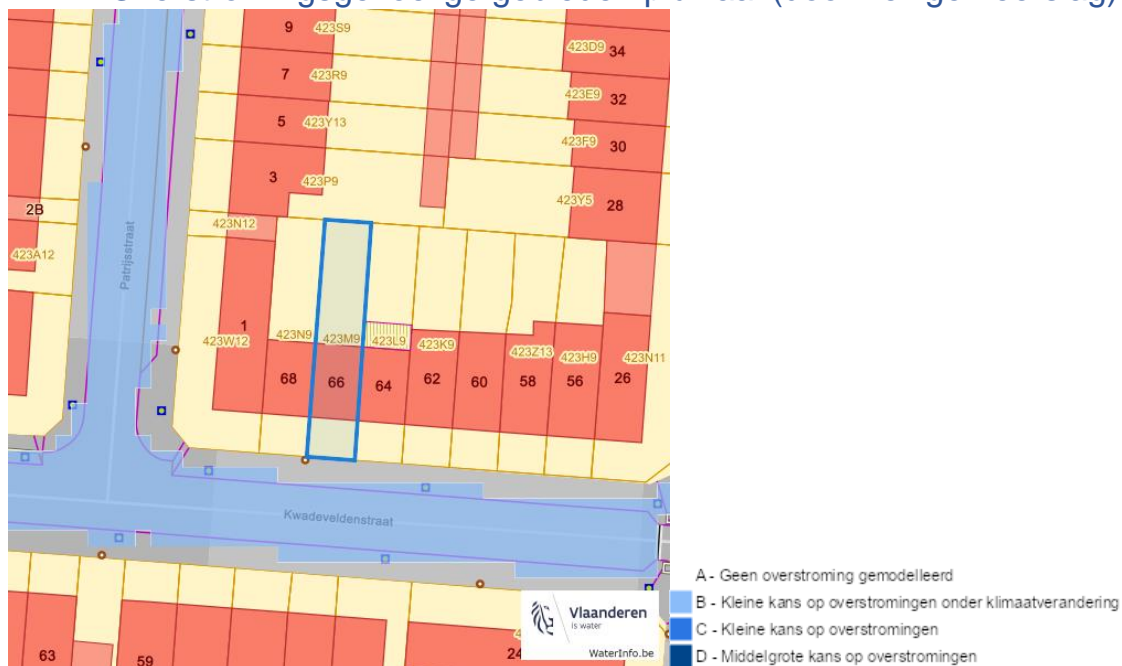
www.geopunt.be
Gewestplan legende

Dossier: 24-00-8804/001

Document: DC à la carte - VLANED - DC
Kaarten: 02/04/2024 - 655qehf5495g5idozz033i59peop2schumu51u28

Water

Overstromingsgevoelige gebieden pluviaal (door hevige neerslag)



Overstromingsgevoelige gebieden fluviaal (uit waterlopen)



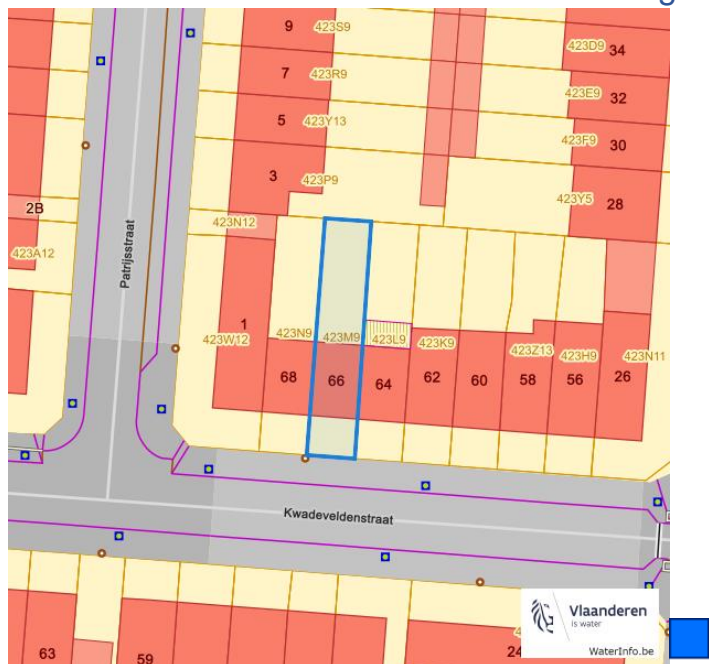
Overstromingsgevoelige gebieden vanuit de zee



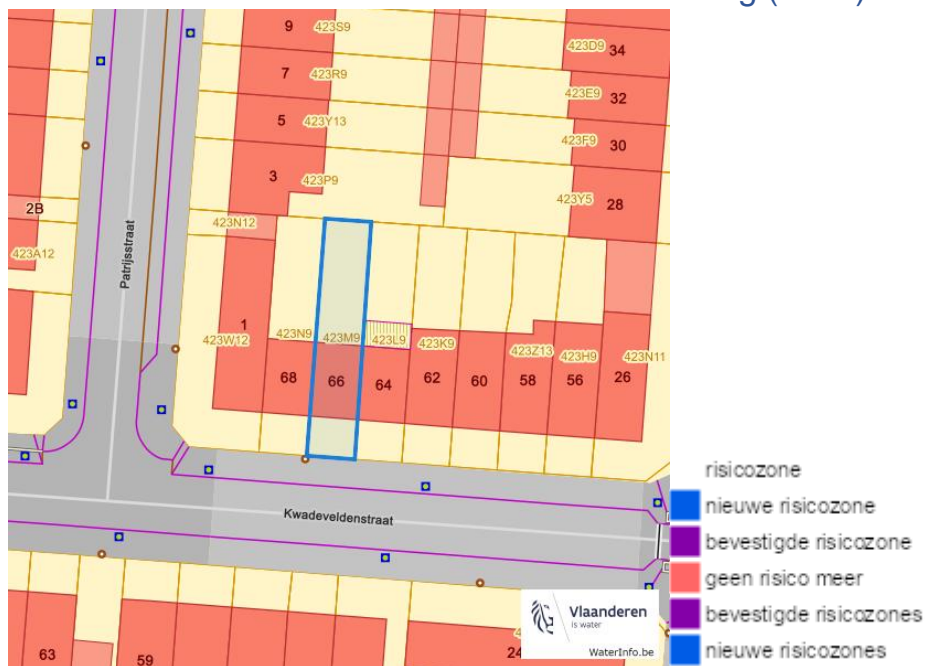
Signaalgebieden



Recent overstromde gebieden (2017)

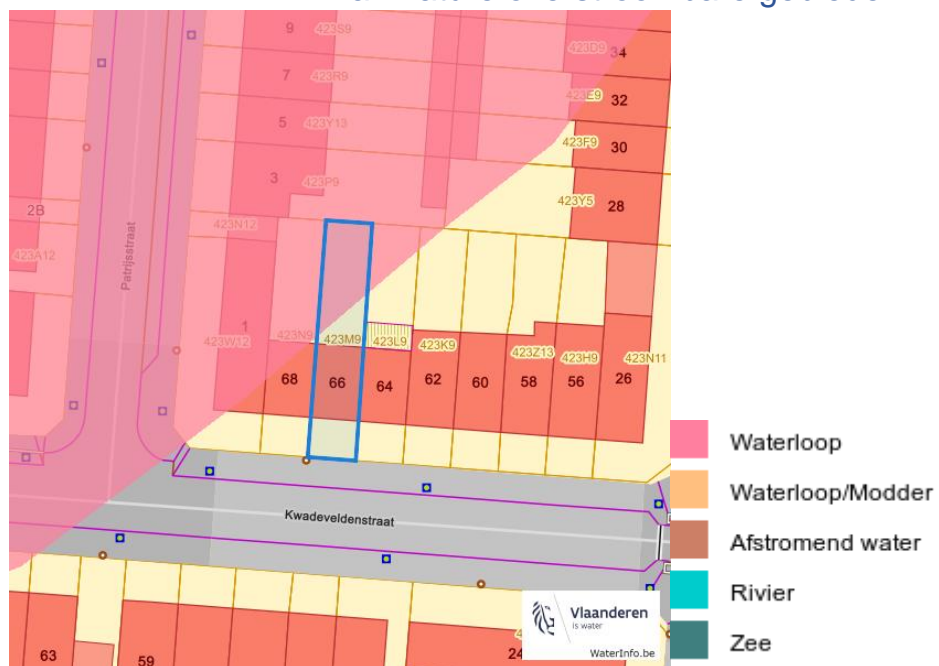


Risicozones overstrooming (2017)



Kwadeveldenstraat 66, 2170 Merksem

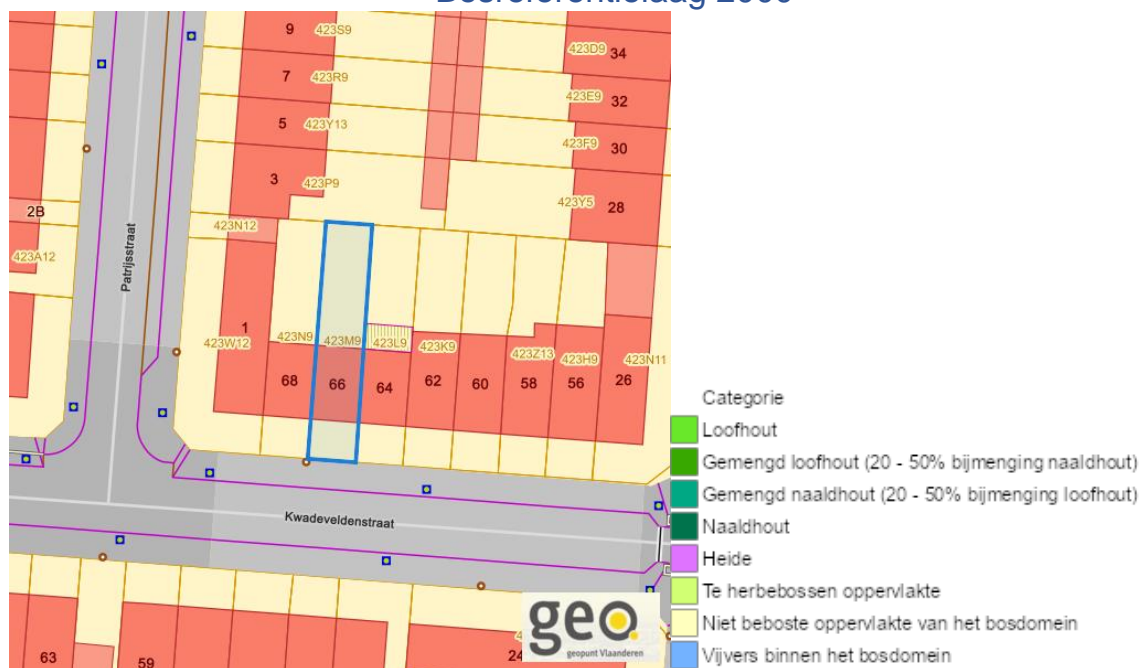
Van nature overstroombare gebieden



Dossier: 24-00-8804/001

Natuur

Bosreferentielaag 2000



www.geopunt.be

Groenkaart Vlaanderen (2021)



www.geopunt.be

Kwadeveldenstraat 66, 2170 Merksem

Boskartering 1990



Digitale boswijzer 2021



Dossier: 24-00-8804/001

Kwadeveldenstraat 66, 2170 Merksem

Digitale boswijzer 2018



Digitale boswijzer 2015



Dossier: 24-00-8804/001

Kwadeveldenstraat 66, 2170 Merksem

Digitale boswijzer 2012

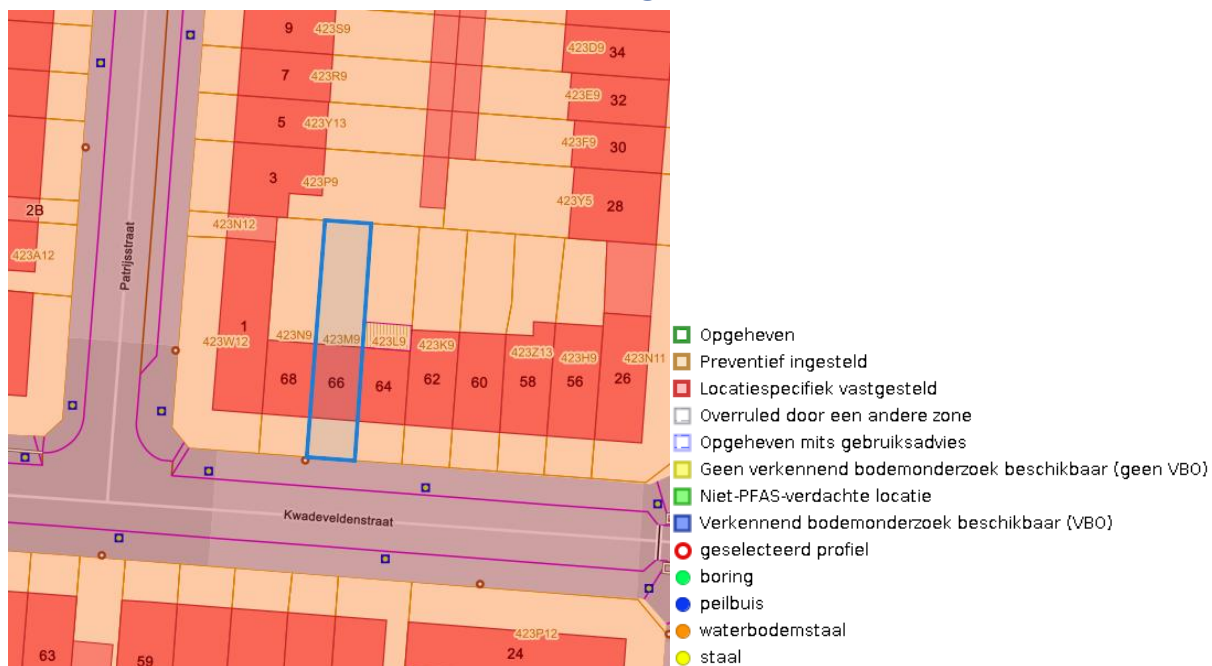


Digitale boswijzer 2009

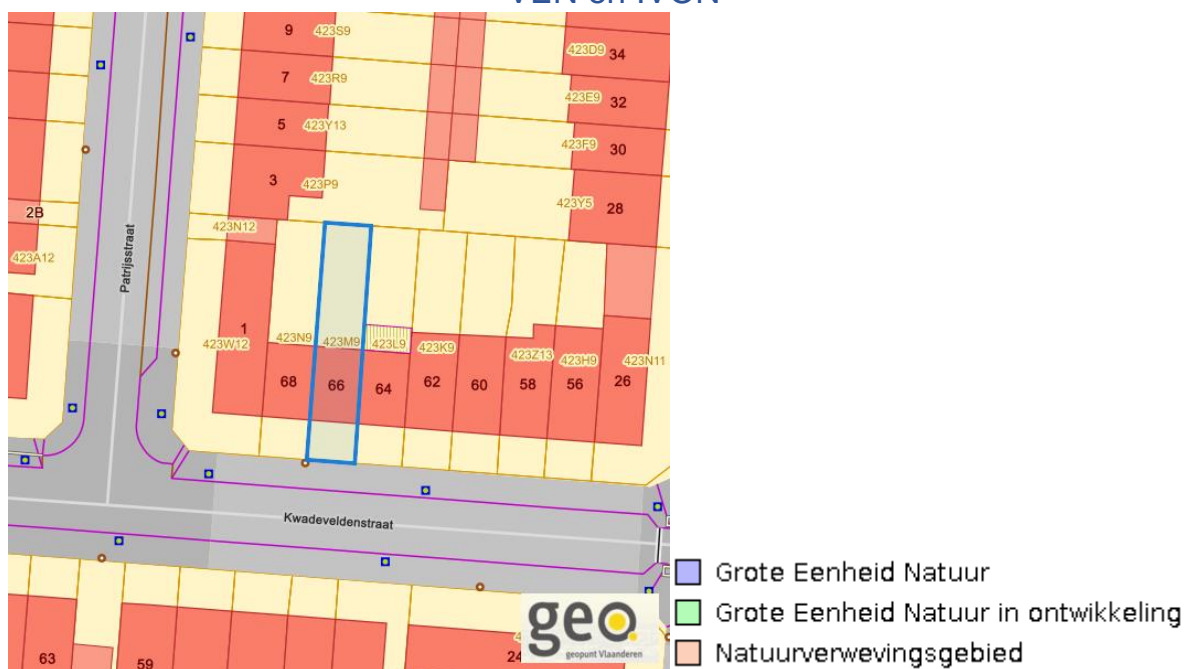


Dossier: 24-00-8804/001

PFAS



VEN en IVON



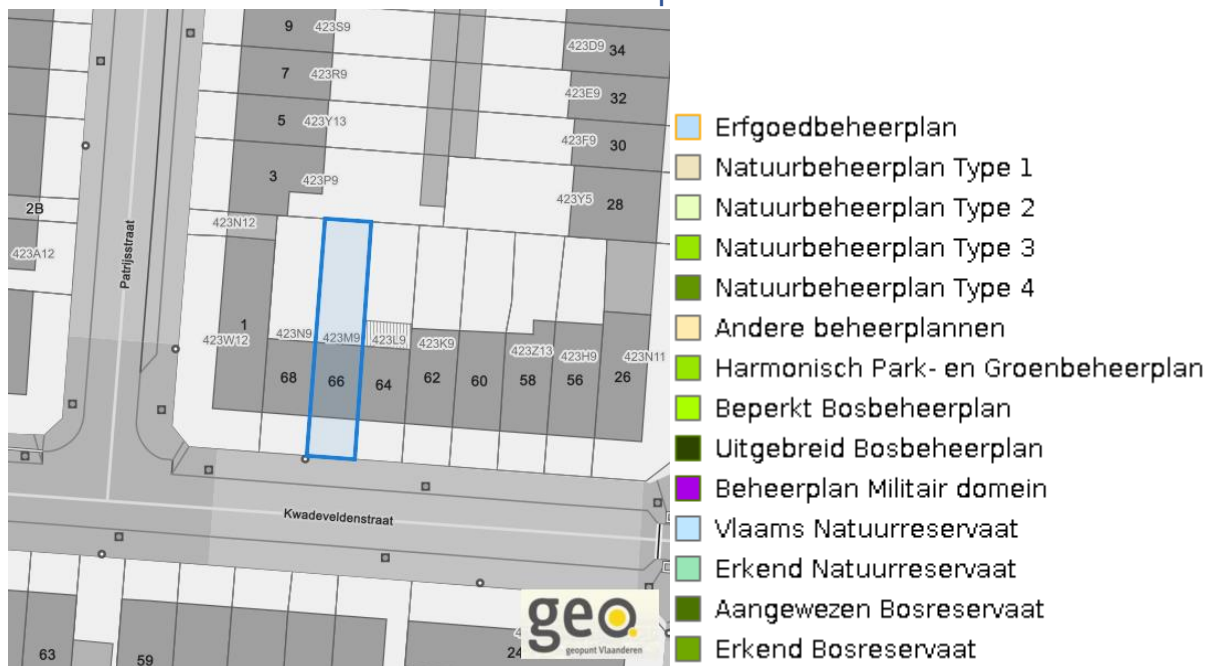
www.geopunt.be

Jachtterreinen



www.geopunt.be

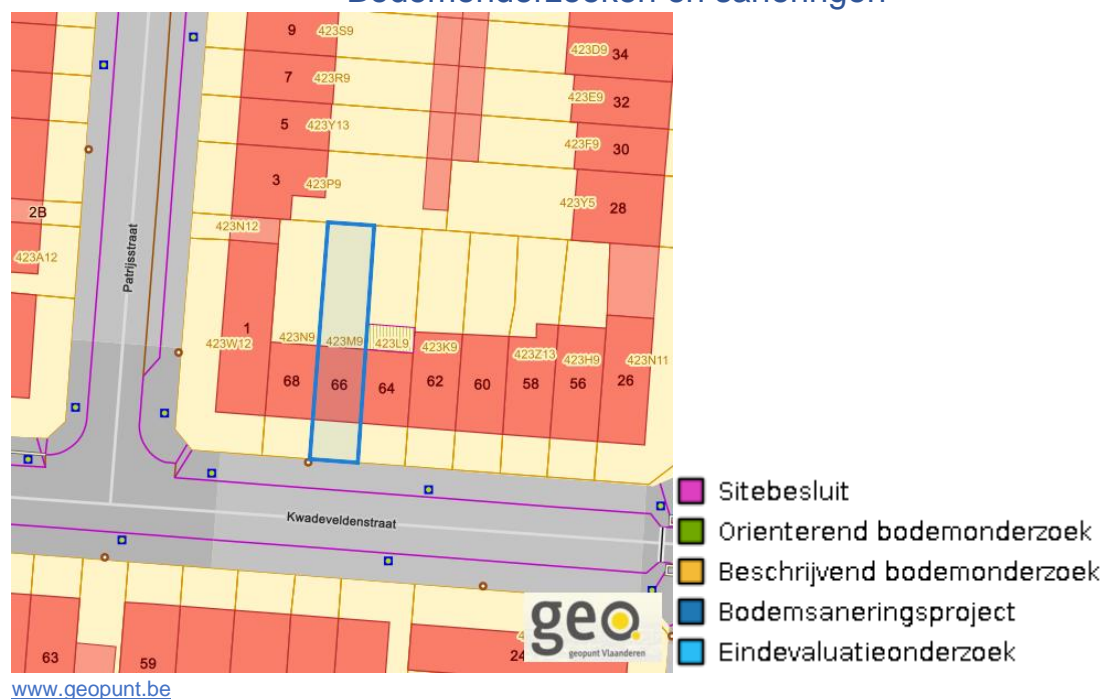
Natuurbeheerplannen



www.geopunt.be

Kwadeveldenstraat 66, 2170 Merksem

Bodemonderzoeken en saneringen



Dossier: 24-00-8804/001

Recht van voorkoop

Vlaams voorkooprecht



www.geopunt.be

Recht van voorkoop afbakening



www.geopunt.be

Dossier: 24-00-8804/001

Detailkaarten recht van voorkoop

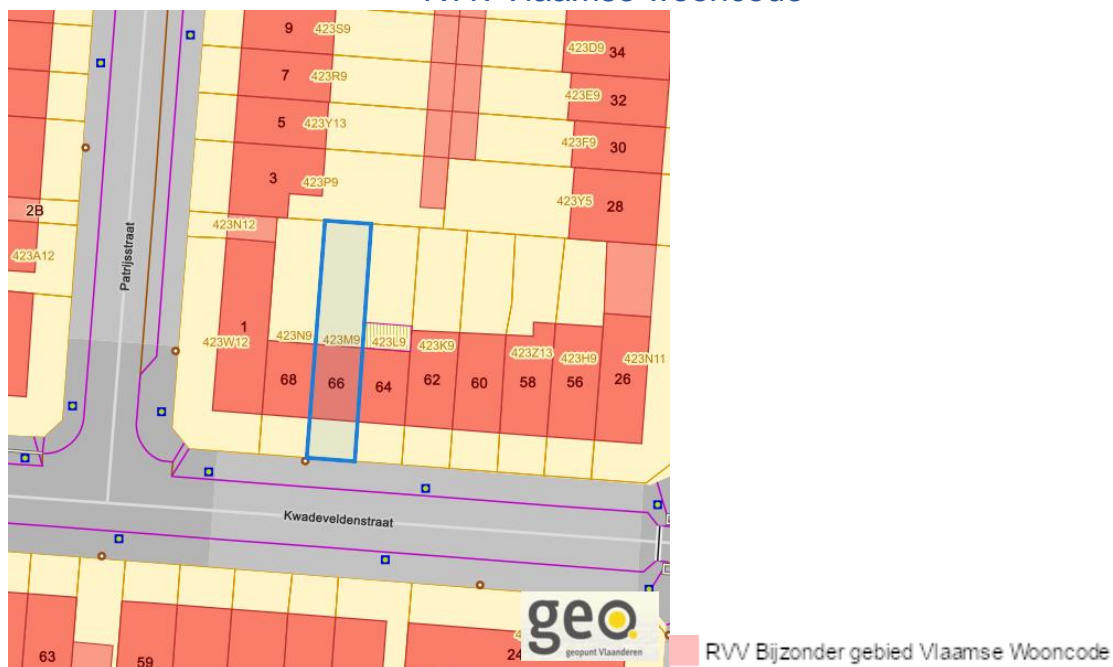
Detailkaarten recht van voorkoop pagina 1

Rvv: Ruimtelijke ordening



www.geopunt.be

Rvv: Vlaamse wooncode



www.geopunt.be

Dossier: 24-00-8804/001

Kwadeveldenstraat 66, 2170 Merksem

Detailkaarten recht van voorkoop pagina 2

Rvv: Ruilverkaveling



Rvv: Havengebieden



Dossier: 24-00-8804/001

Kwadeveldenstraat 66, 2170 Merksem

Detailkaarten recht van voorkoop pagina 3

Rvv: de Vlaamse waterweg



Rvv: Complexe Projecten



Dossier: 24-00-8804/001

Kwadeveldenstraat 66, 2170 Merksem

Detailkaarten recht van voorkoop pagina 4

Rvv: Oeverzones en overstromingsgebieden



Rvv: Natuureservaten



Dossier: 24-00-8804/001

Kwadeveldenstraat 66, 2170 Merksem

Detailkaarten recht van voorkoop pagina 5

Rvv: Landinrichtingsplan en inrichtingsnota



Rvv: Natuurinrichtingsprojecten



Dossier: 24-00-8804/001

Kwadeveldenstraat 66, 2170 Merksem

Detailkaarten recht van voorkoop pagina 6

Rvv: Vlaams Ecologisch Network



Rvv: Speciale beschermingszones natuur



Dossier: 24-00-8804/001

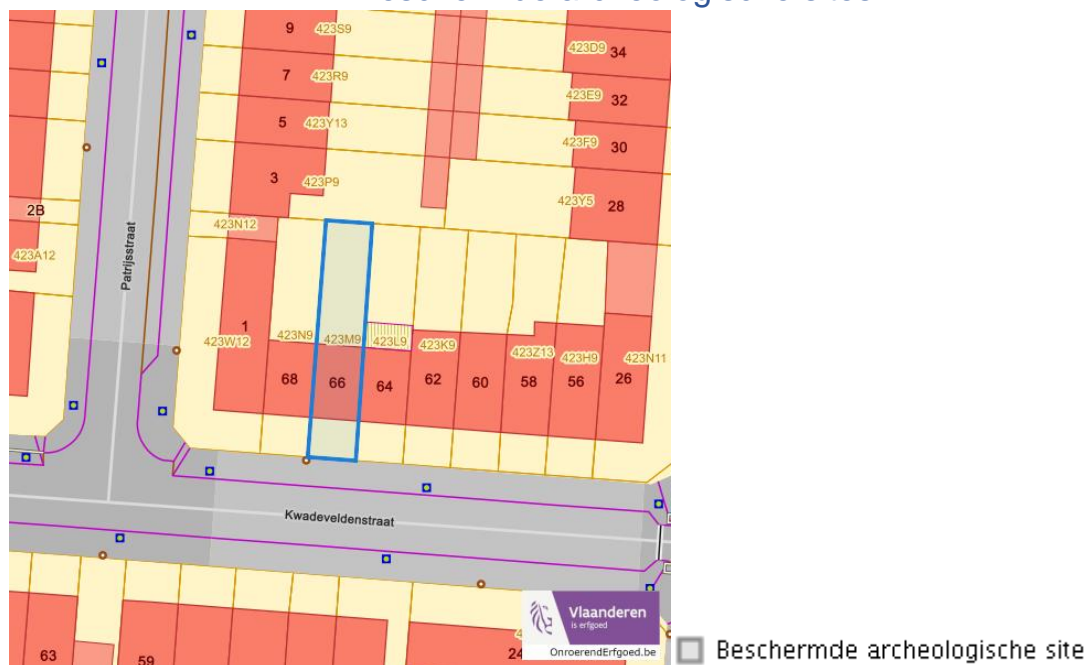
Beschermd onroerend erfgoed



Detailkaarten beschermd onroerend erfgoed

Detailkaarten beschermd onroerend erfgoed pagina 1

Beschermdede archeologische sites



Beschermdede cultuurhistorische landschappen



Dossier: 24-00-8804/001

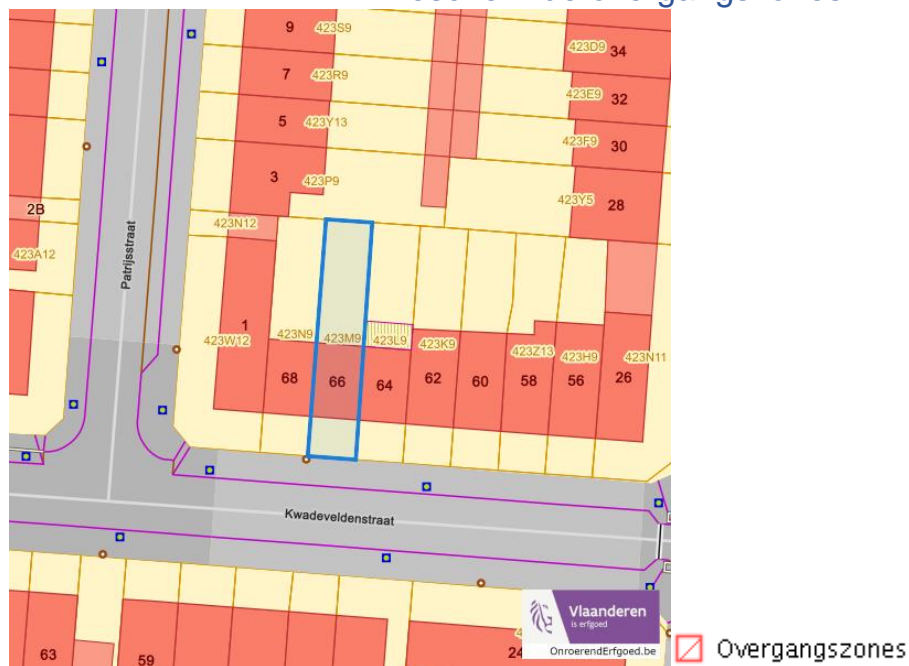
Kwadeveldenstraat 66, 2170 Merksem

Detailkaarten beschermd onroerend erfgoed pagina 2

Beschermd monumenten



Beschermd overgangszones

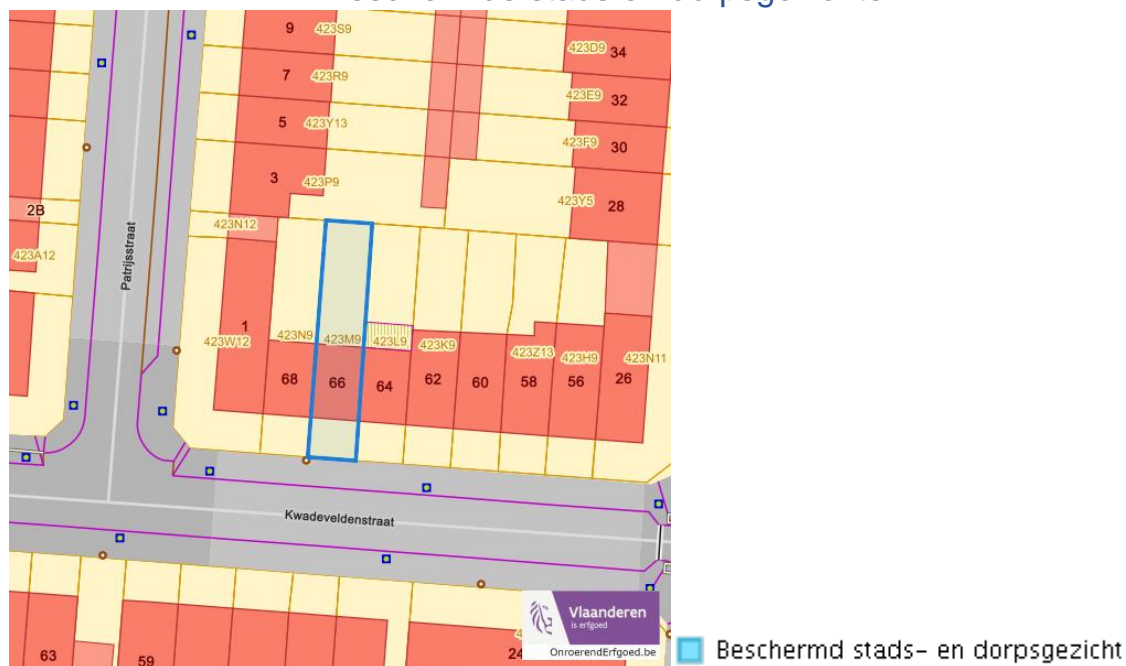


Dossier: 24-00-8804/001

Kwadeveldenstraat 66, 2170 Merksem

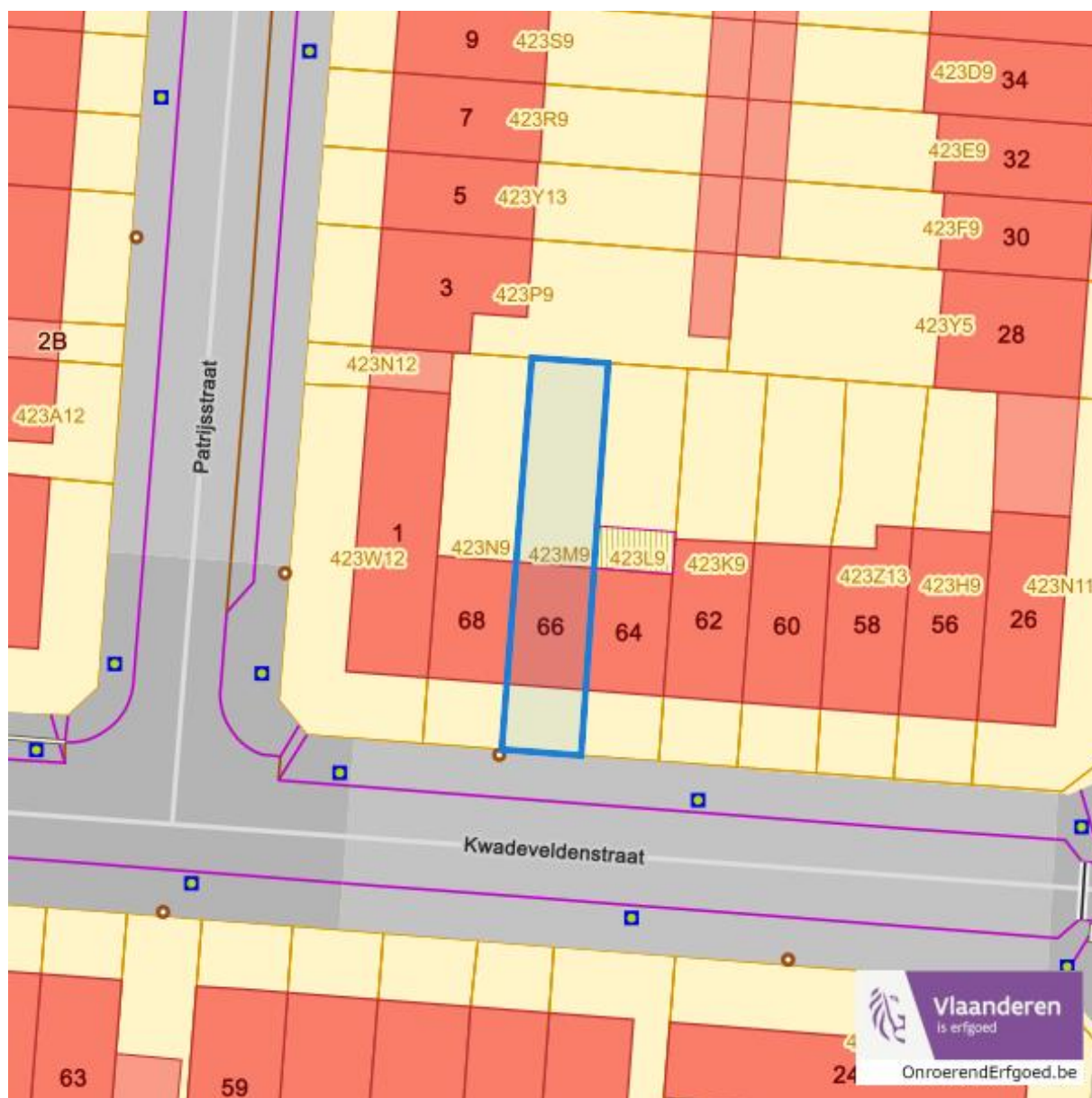
Detailkaarten beschermd onroerend erfgoed pagina 3

Beschermd stads en dorpsgezichten



Dossier: 24-00-8804/001

Vastgestelde inventarissen

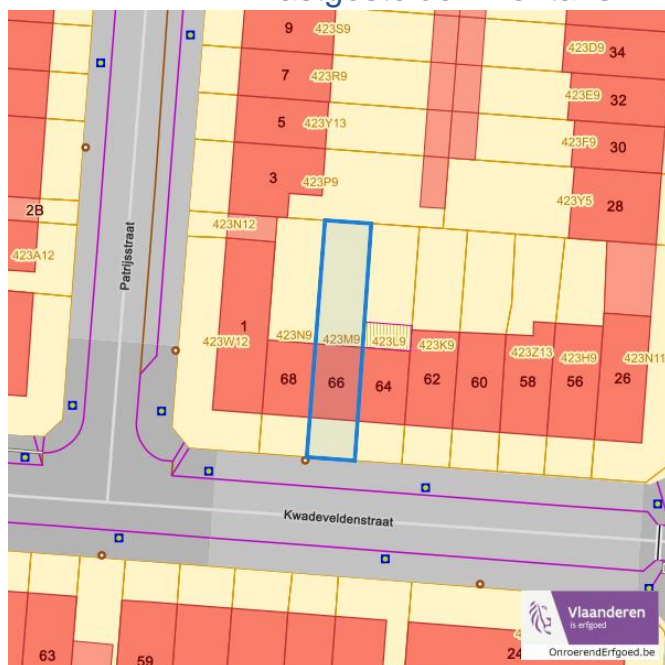


Dossier: 24-00-8804/001

Detailkaarten vastgestelde inventarissen

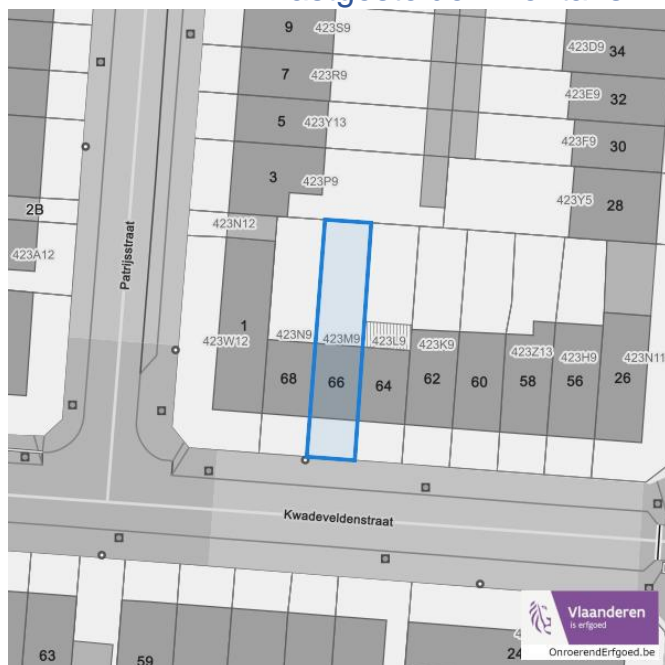
Detailkaarten vastgestelde inventaris pagina 1

Vastgestelde inventaris: Archeologische zones



Vastgestelde afgebakende archeologische zone

Vastgestelde inventaris: Bouwkundig erfgoed



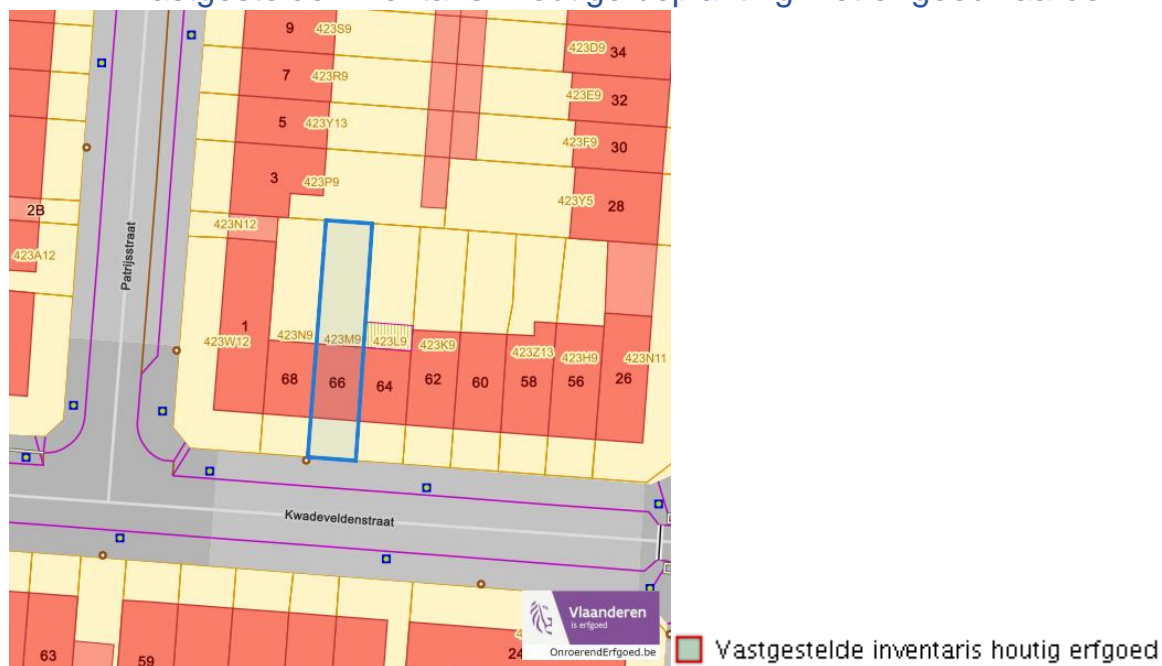
Item uit de vastgestelde inventaris bouwkundig erfgoed

Dossier: 24-00-8804/001

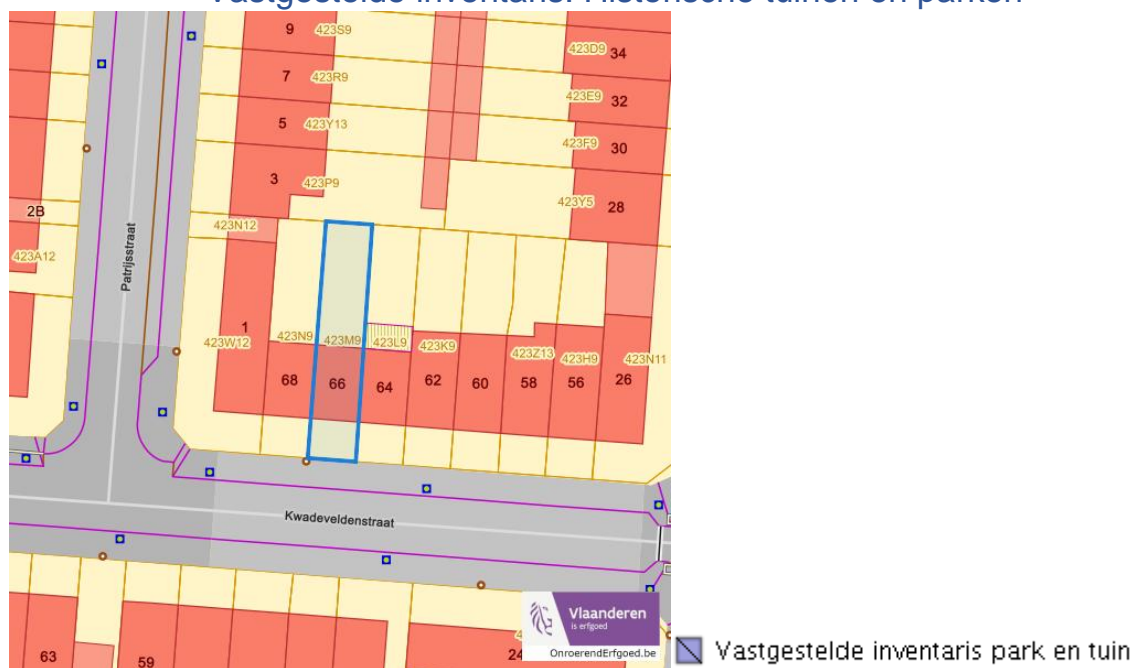
Kwadeveldenstraat 66, 2170 Merksem

Detailkaarten vastgestelde inventaris pagina 2

Vastgestelde inventaris: Houtige beplanting met erfgoedwaarde



Vastgestelde inventaris: Historische tuinen en parken

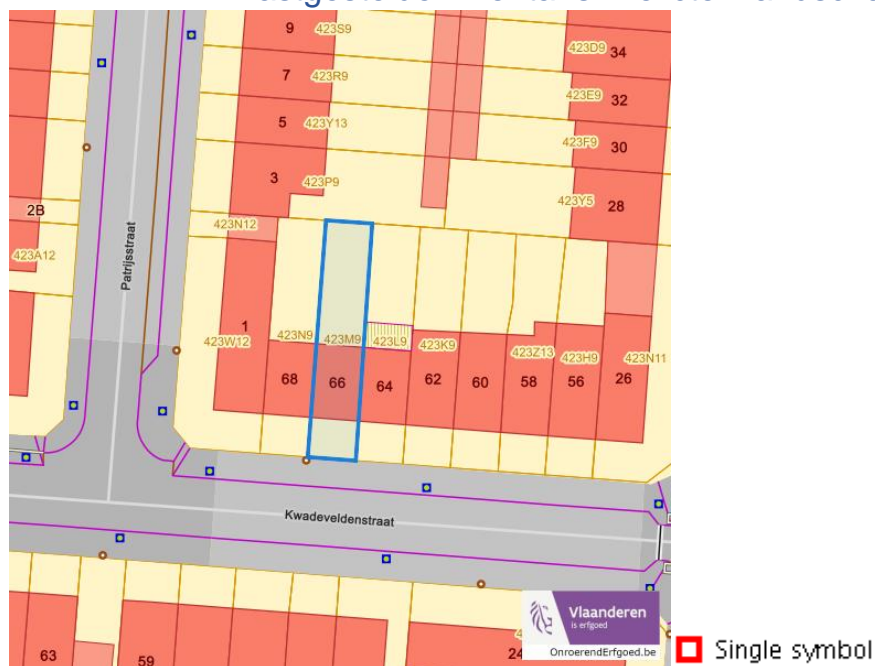


Dossier: 24-00-8804/001

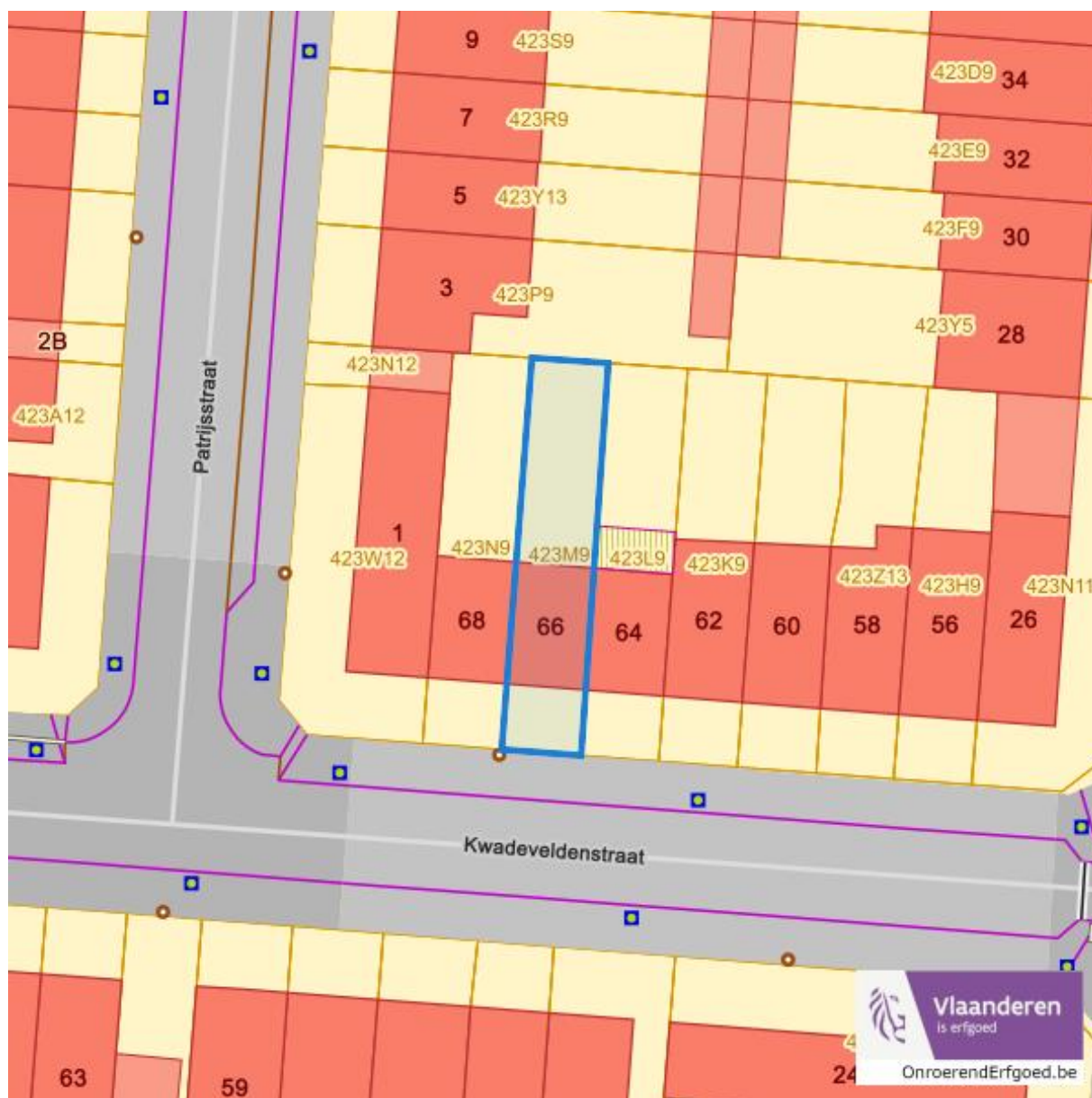
Kwadeveldenstraat 66, 2170 Merksem

Detailkaarten vastgestelde inventaris pagina 3

Vastgestelde inventaris: Relicten landschapsatlas



Dossier: 24-00-8804/001

Wetenschappelijke inventarissen

Dossier: 24-00-8804/001

Detailkaarten wetenschappelijke inventarissen

Detailkaarten wetenschappelijke inventarissen pagina 1

Bouwkundige elementen



Archeologische gehelen



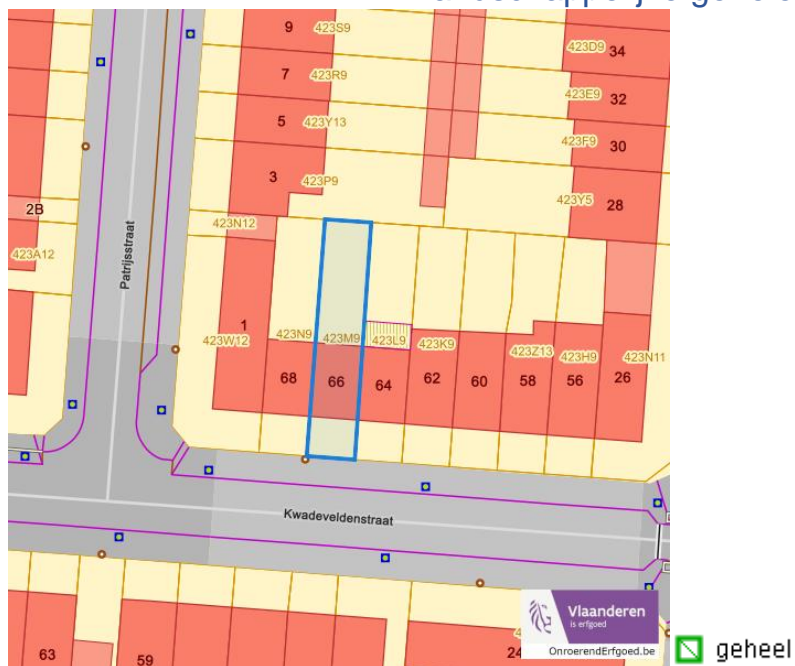

Kwadeveldenstraat 66, 2170 Merksem

Detailkaarten wetenschappelijke inventarissen pagina 2

Landschappelijke elementen

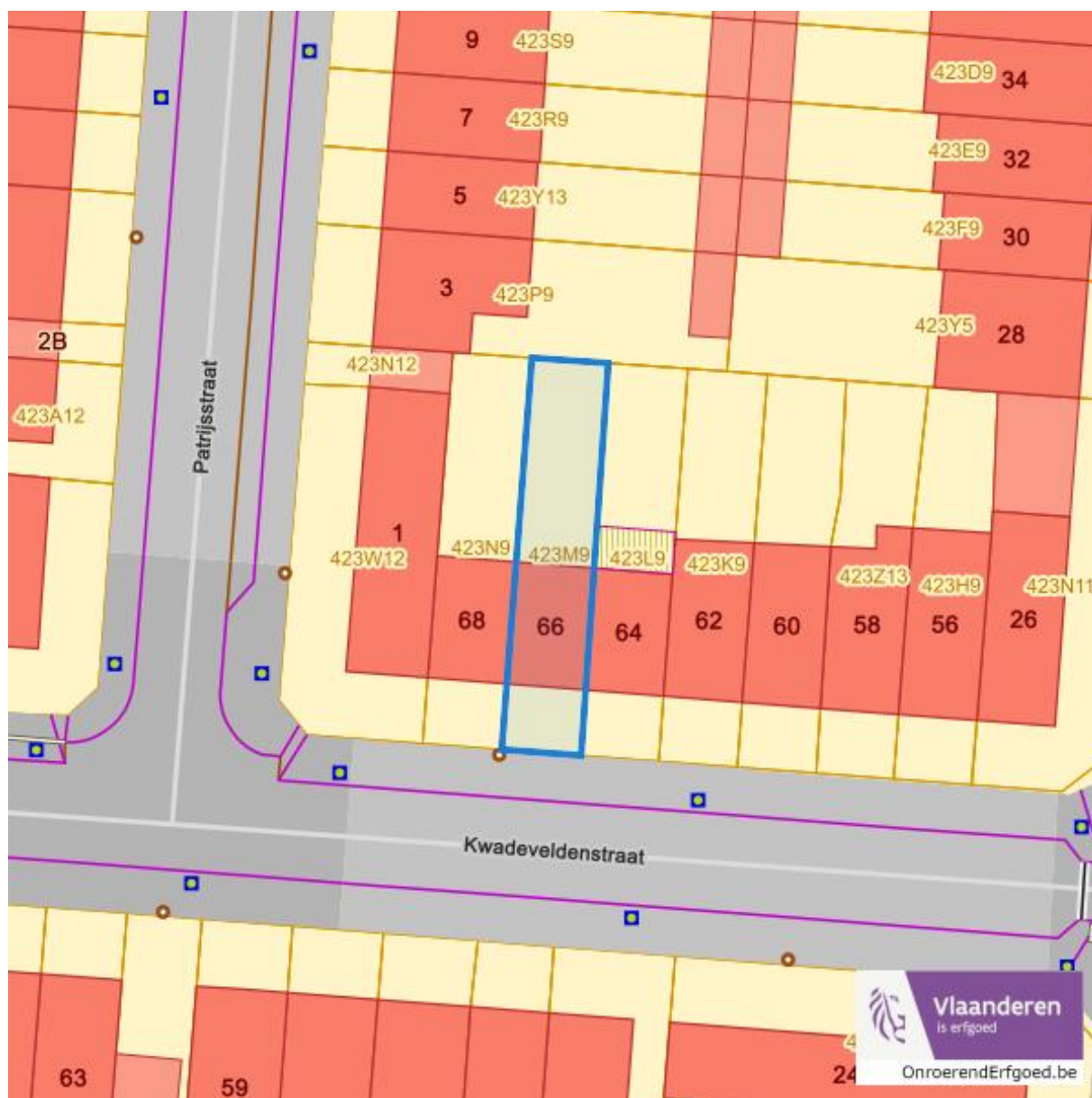

 element

Landschappelijke gehelen


 geheel

Dossier: 24-00-8804/001

Unesco werelderfgoed



Dossier: 24-00-8804/001

Detailkaarten Unesco werelderfgoed

Unesco: Bufferzones



Unesco: Kernzones



Historische kaarten

Atlas der Buurtwegen (ca 1840)



www.geopunt.be

Dossier: 24-00-8804/001

Document: DC à la carte - VLANED - DC
Kaarten: 02/04/2024 - 655qehf5495g5idozz033i59peop2schumu51u28

Wonen

Woningkwaliteit



Conformiteitsattest gemeente beperkte duurtijd



Kwadeveldenstraat 66, 2170 Merksem

Conformiteitsattest gemeente verplicht



www.geopunt.be

Dossier: 24-00-8804/001