

DC à la carte



Vaartstraat 55, 9270 Kalken
42009D0747/00F000

[Locatie](#)

[Omgeving](#)

[Kadaster](#)

[Gewestplan](#)

[Water](#)

[Natuur](#)

[Recht van voorkoop](#)

[Beschermd onroerend erfgoed](#)

[Vastgestelde inventarissen](#)

[Wetenschappelijke inventarissen](#)


[Unesco werelderfgoed](#)

[Historische kaarten](#)

[Wonen](#)

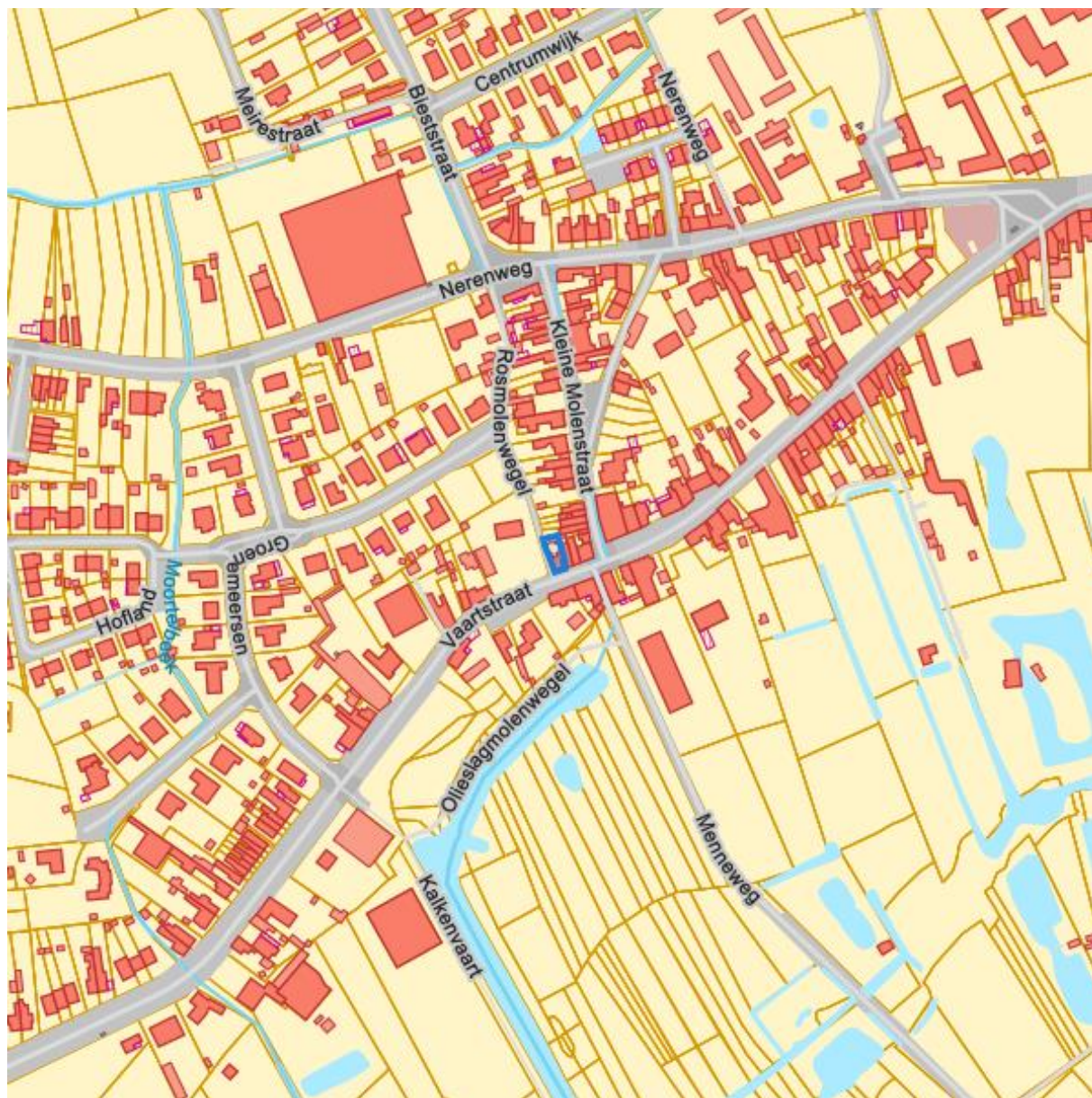
Dossier: 24-00-9167/001

Locatie



Dossier: 24-00-9167/001

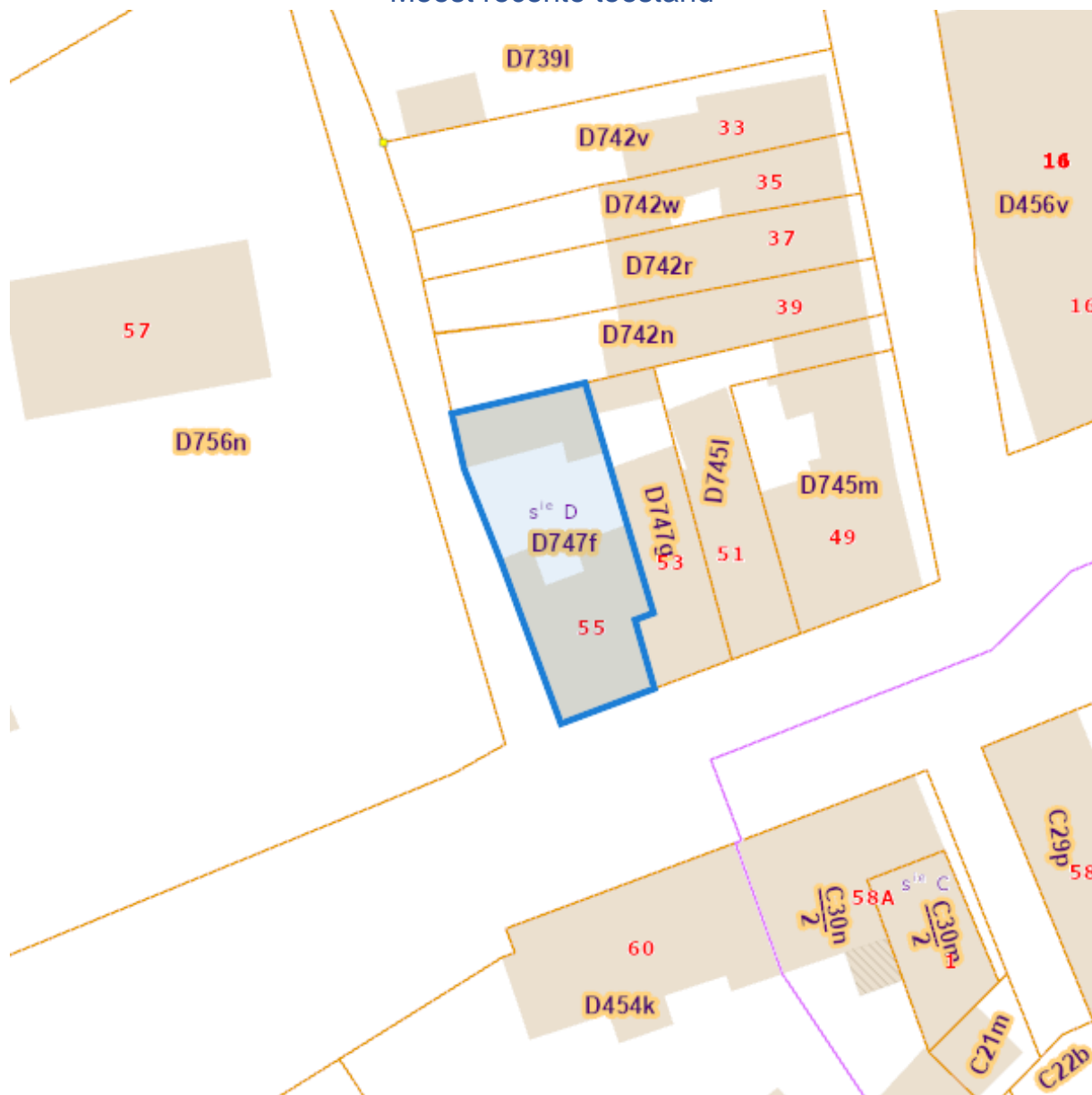
Omgeving



Dossier: 24-00-9167/001

Kadaster

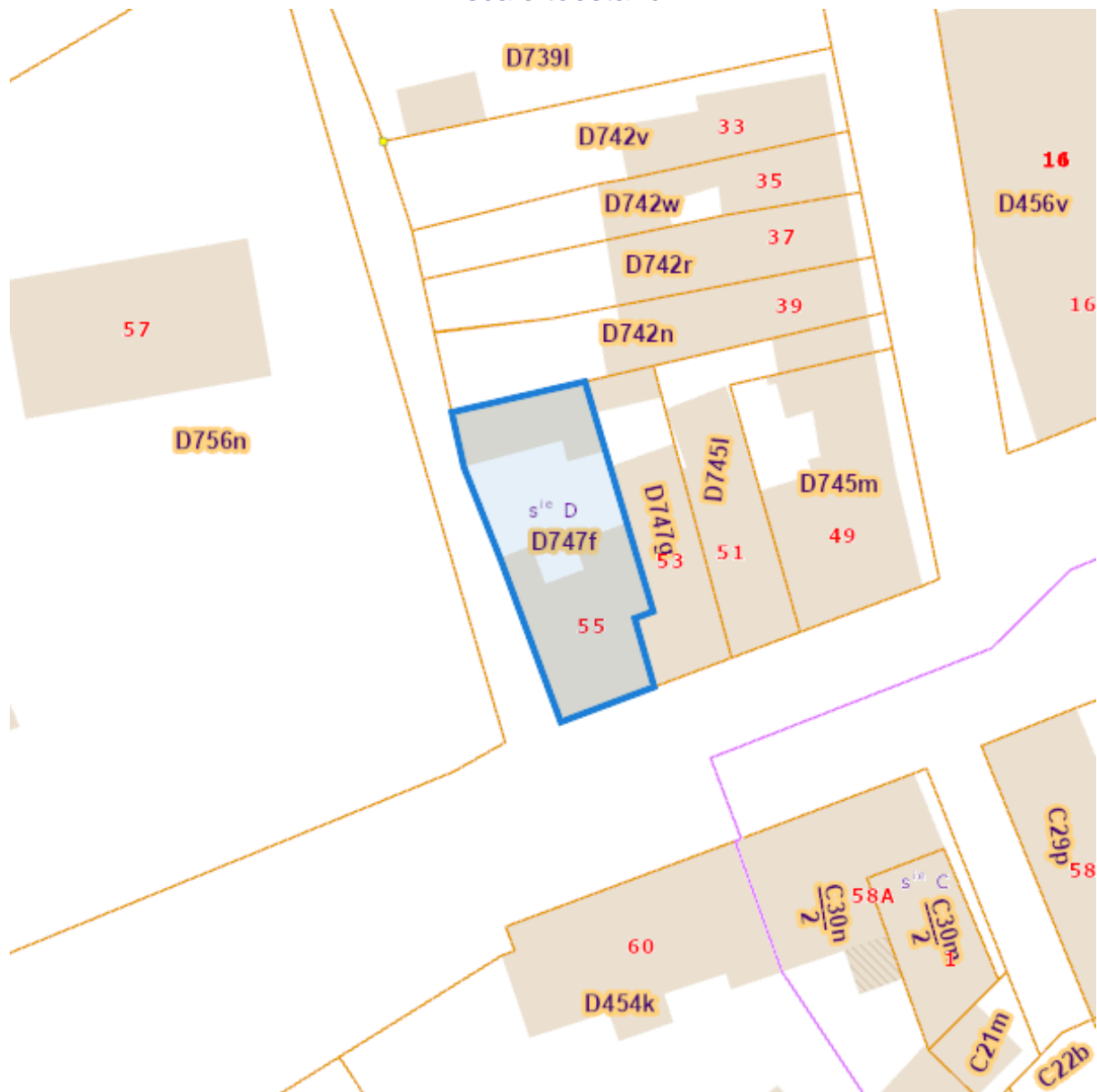
Meest recente toestand



eservices.minfin.fgov.be

Dossier: 24-00-9167/001

Fiscale toestand



eservices.minfin.fgov.be

Dossier: 24-00-9167/001

Gewestplan



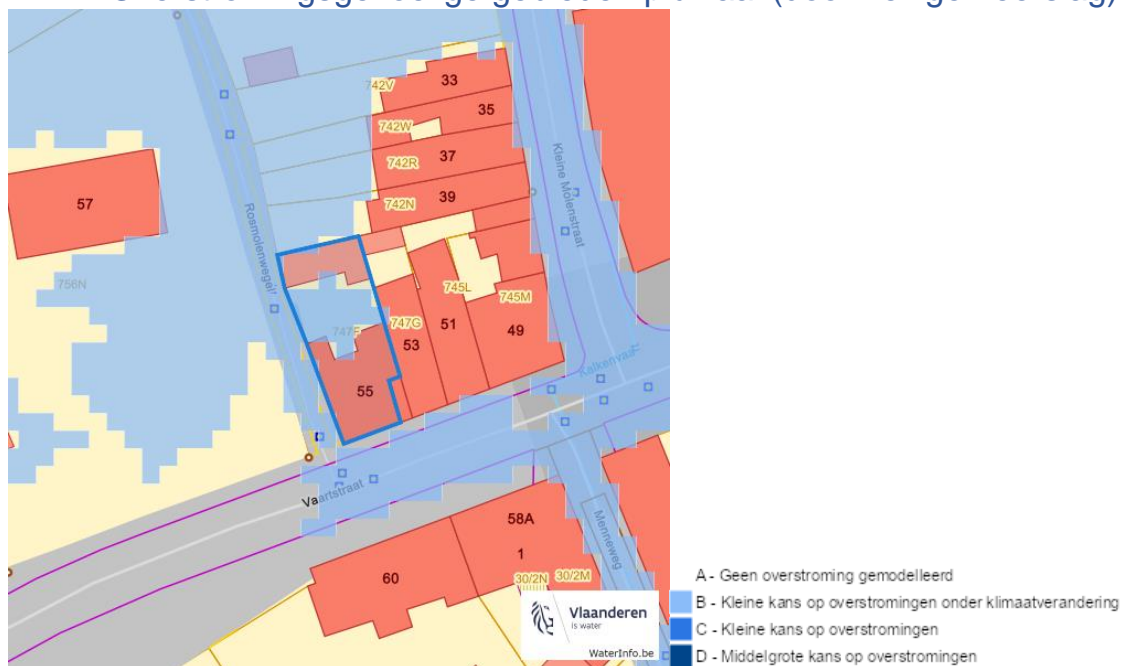
www.geopunt.be
[Gewestplan legende](#)

Dossier: 24-00-9167/001

Document: DC à la carte - VLANED - DC
Kaarten: 10/07/2024 - cy39yu14e1drzlp55xrgigc3ruw2dw1mnf3a1z7r

Water

Overstromingsgevoelige gebieden pluviaal (door hevige neerslag)



Overstromingsgevoelige gebieden fluviaal (uit waterlopen)



Vaartstraat 55, 9270 Kalken

Overstromingsgevoelige gebieden vanuit de zee



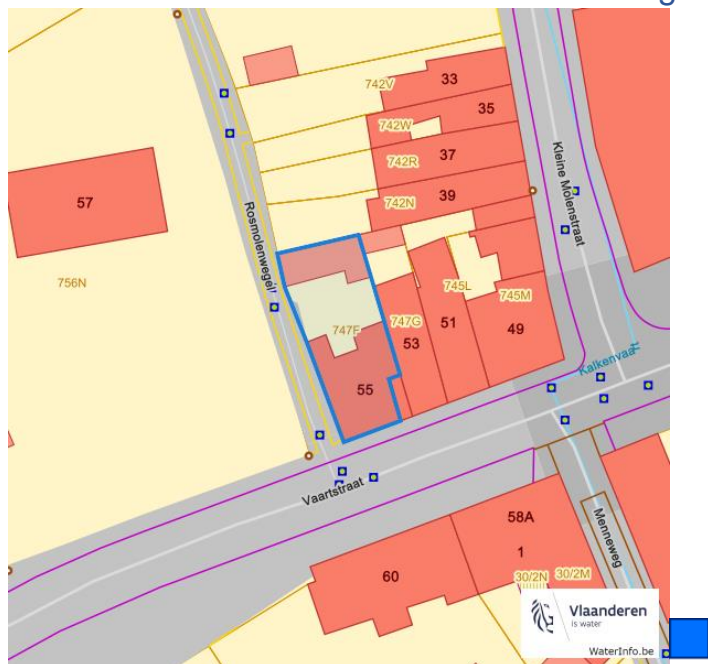
Signaalgebieden



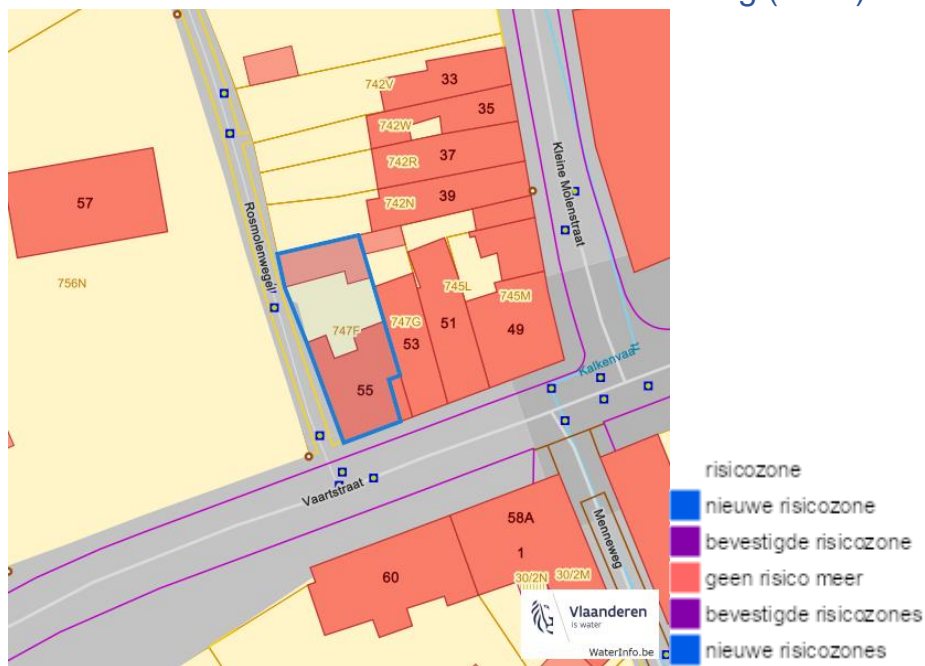
Dossier: 24-00-9167/001

Vaartstraat 55, 9270 Kalken

Recent overstromde gebieden (2017)



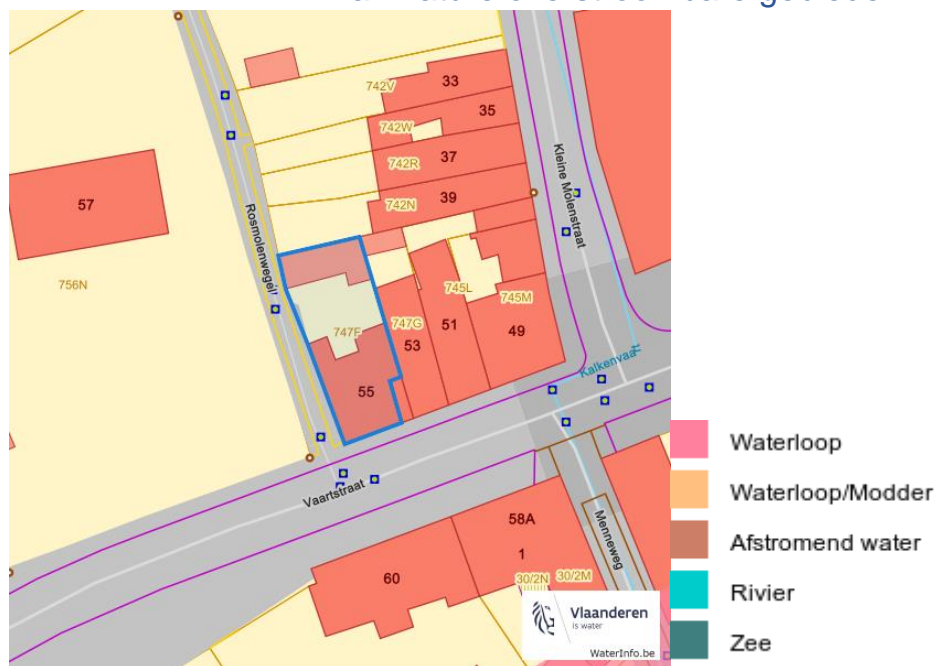
Risicozones overstrooming (2017)



Dossier: 24-00-9167/001

Vaartstraat 55, 9270 Kalken

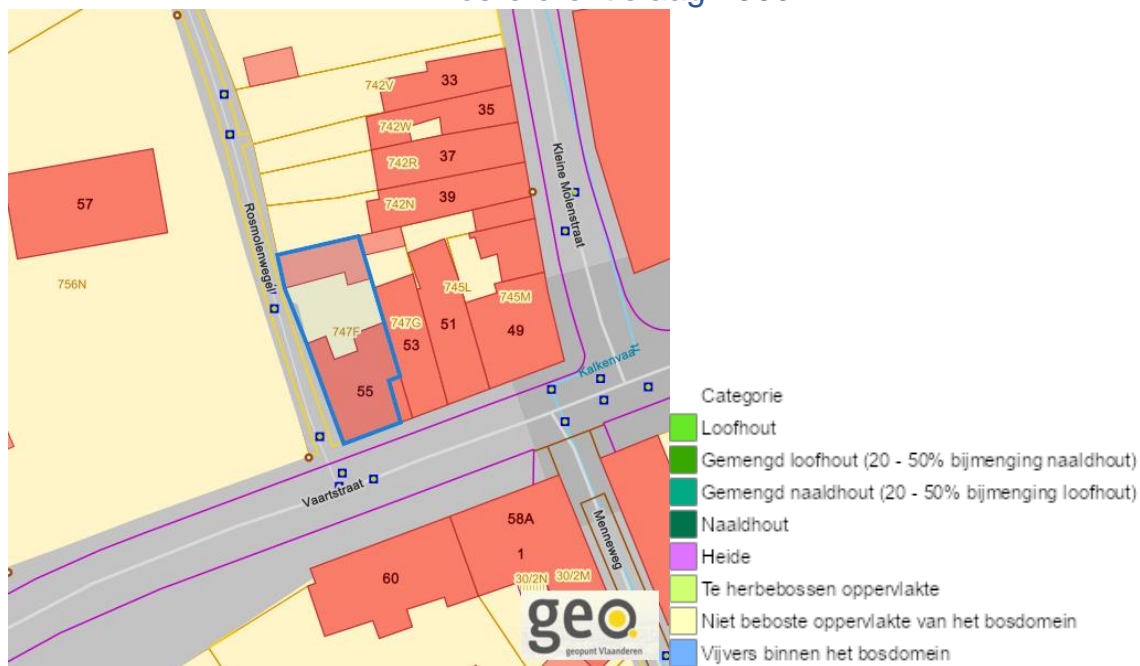
Van nature overstroombare gebieden



Dossier: 24-00-9167/001

Natuur

Bosreferentielaag 2000



www.geopunt.be

Groenkaart Vlaanderen (2021)



www.geopunt.be

Boskartering 1990



Digitale boswijzer 2021



Vaartstraat 55, 9270 Kalken

Digitale boswijzer 2018



Digitale boswijzer 2015



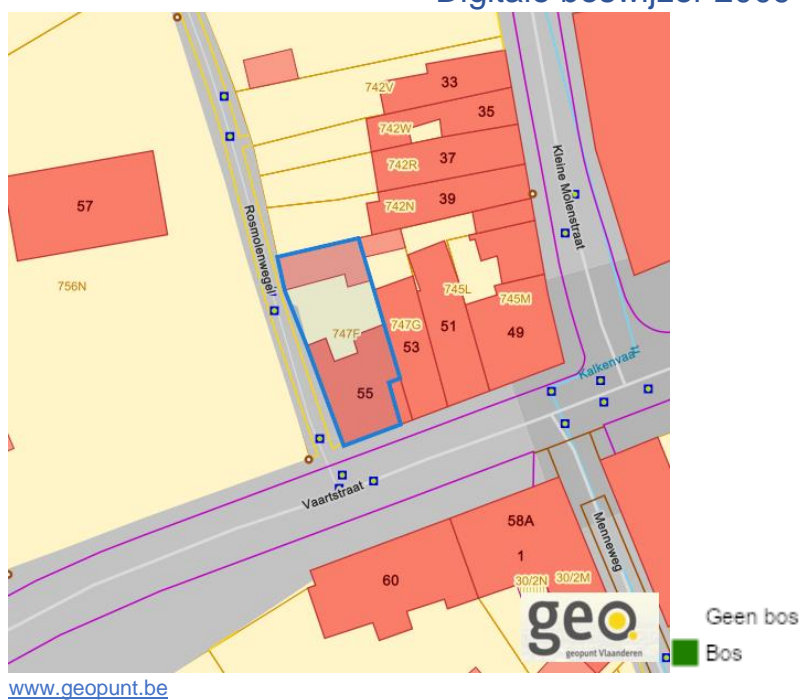
Dossier: 24-00-9167/001

Vaartstraat 55, 9270 Kalken

Digitale boswijzer 2012



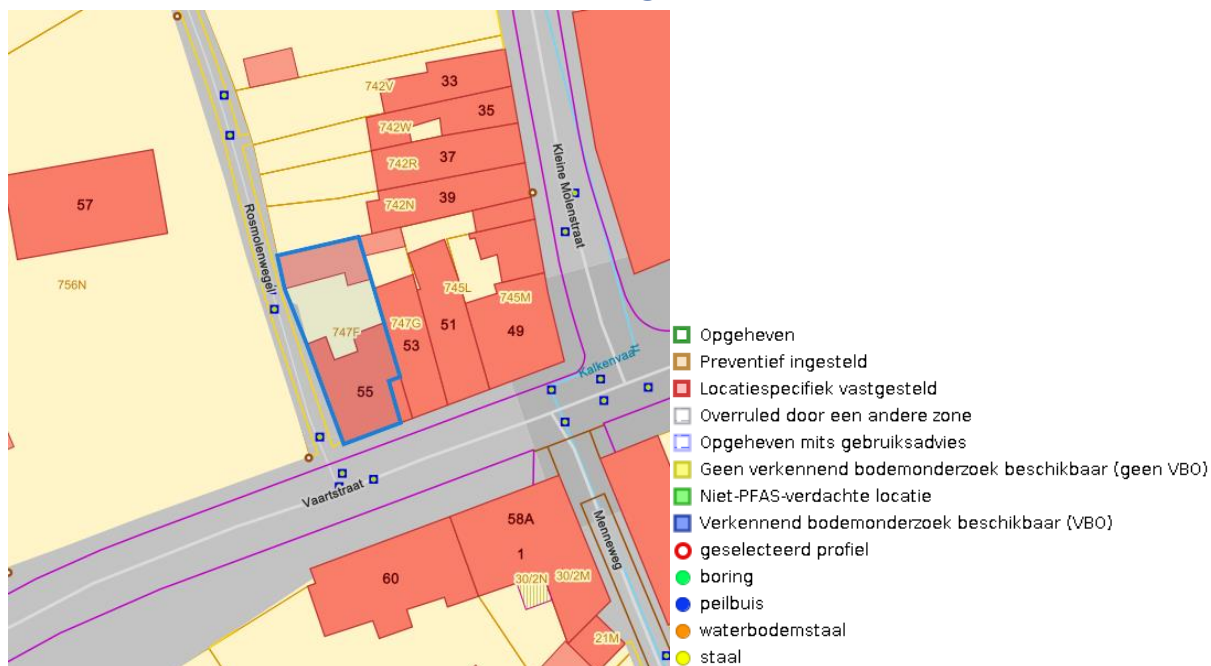
Digitale boswijzer 2009



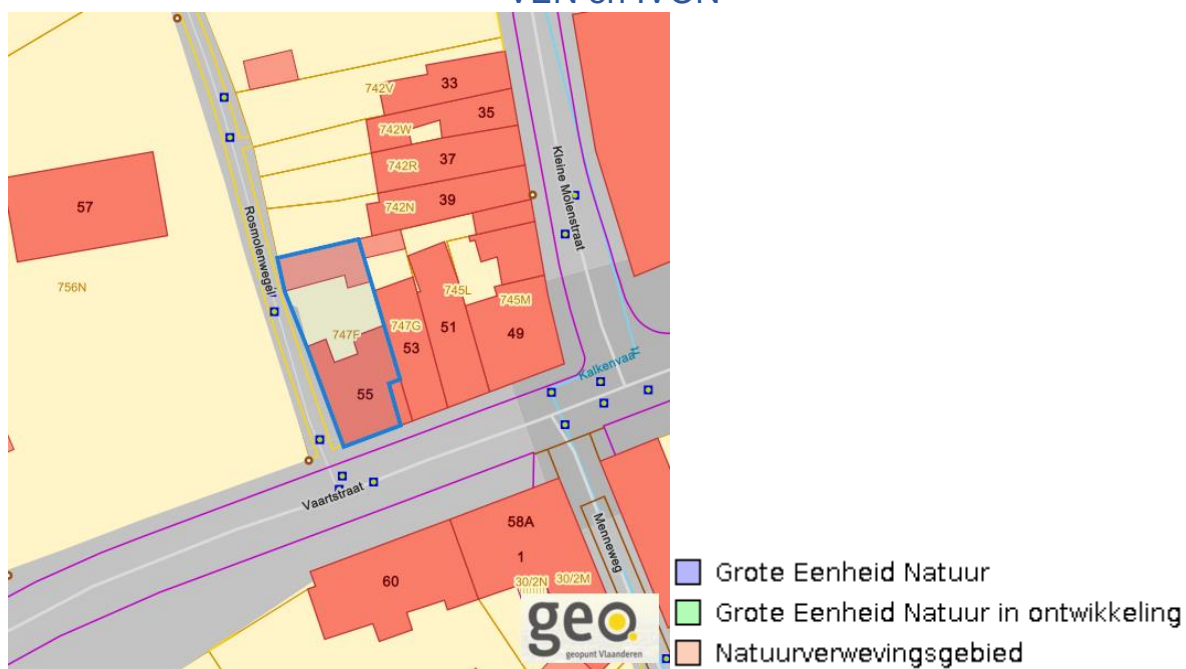
Dossier: 24-00-9167/001

Vaartstraat 55, 9270 Kalken

PFAS



VEN en IVON



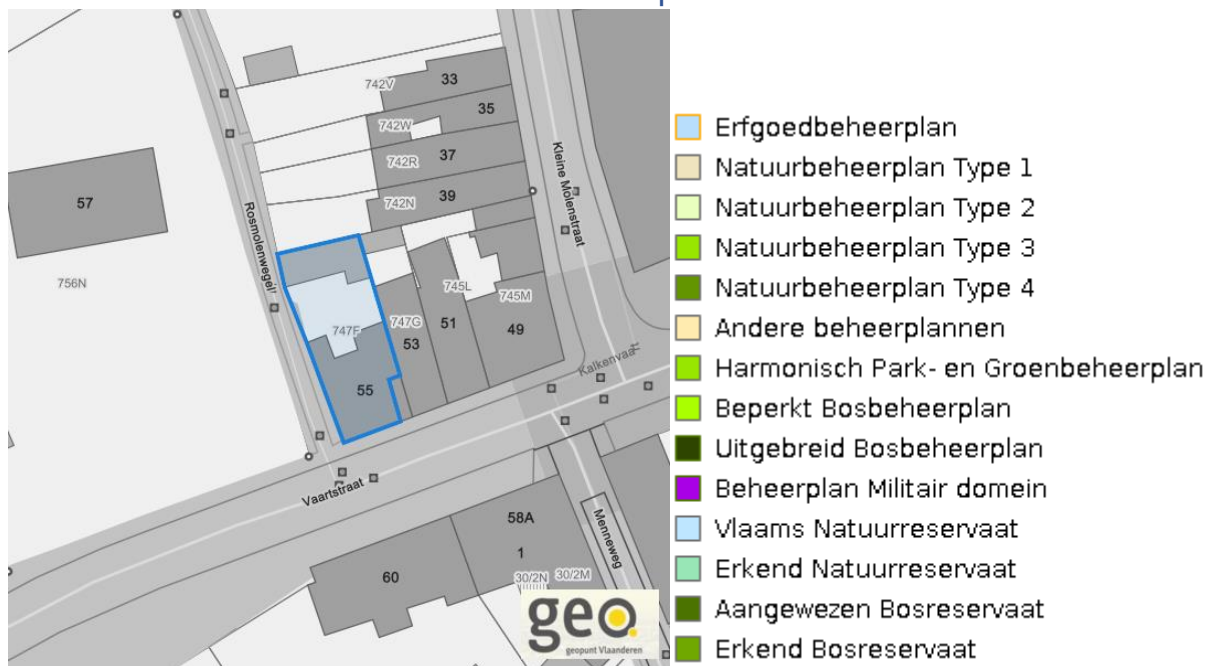
Dossier: 24-00-9167/001

Jachtterreinen



www.geopunt.be

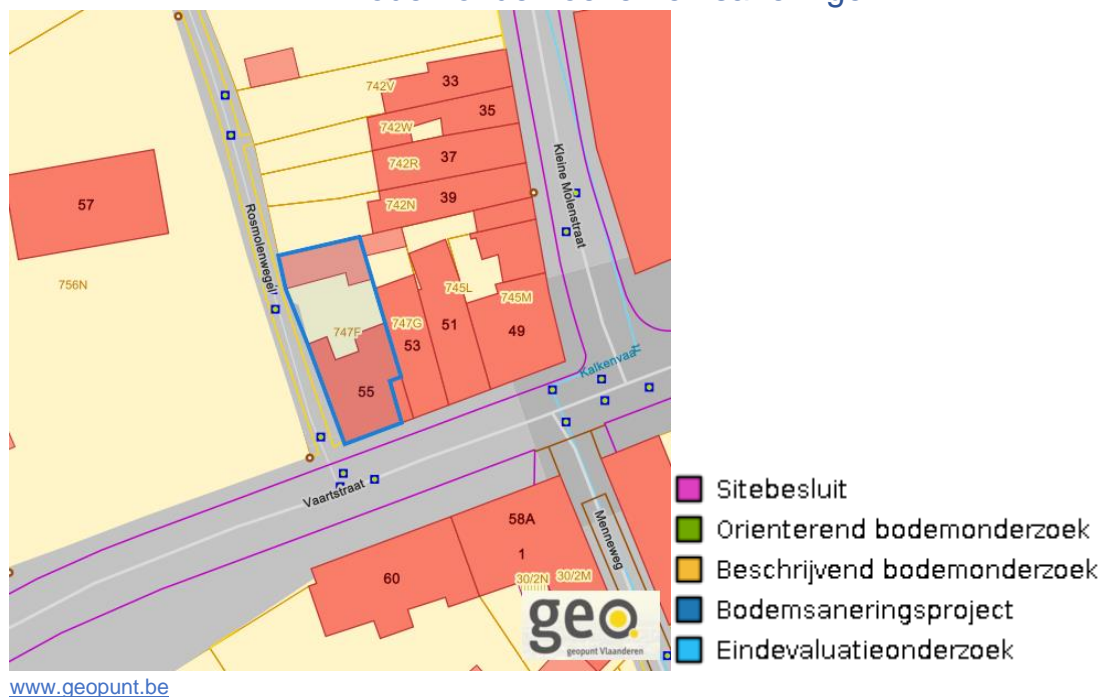
Natuurbeheerplannen



www.geopunt.be

Vaartstraat 55, 9270 Kalken

Bodemonderzoeken en saneringen



Dossier: 24-00-9167/001

Recht van voorkoop

Vlaams voorkooprecht



www.geopunt.be

Recht van voorkoop afbakening



www.geopunt.be

Dossier: 24-00-9167/001

Detailkaarten recht van voorkoop

Detailkaarten recht van voorkoop pagina 1

Rvv: Ruimtelijke ordening

www.geopunt.be

Rvv: Vlaamse wooncode

www.geopunt.be

Dossier: 24-00-9167/001

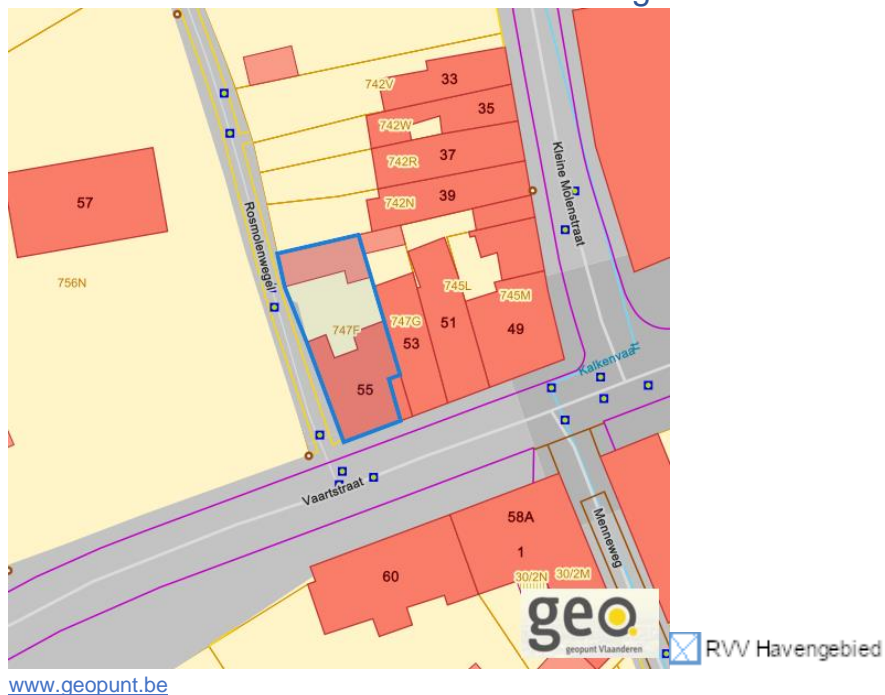
Vaartstraat 55, 9270 Kalken

Detailkaarten recht van voorkoop pagina 2

Rvv: Ruilverkaveling



Rvv: Havengebieden



Dossier: 24-00-9167/001

Vaartstraat 55, 9270 Kalken

Detailkaarten recht van voorkoop pagina 3

Rvv: de Vlaamse waterweg





R'W de Vlaamse Waterweg nv

www.geopunt.be

Rvv: Complexe Projecten



-  Complex project Projectbesluit
-  Complex project Voorkeursbesluit

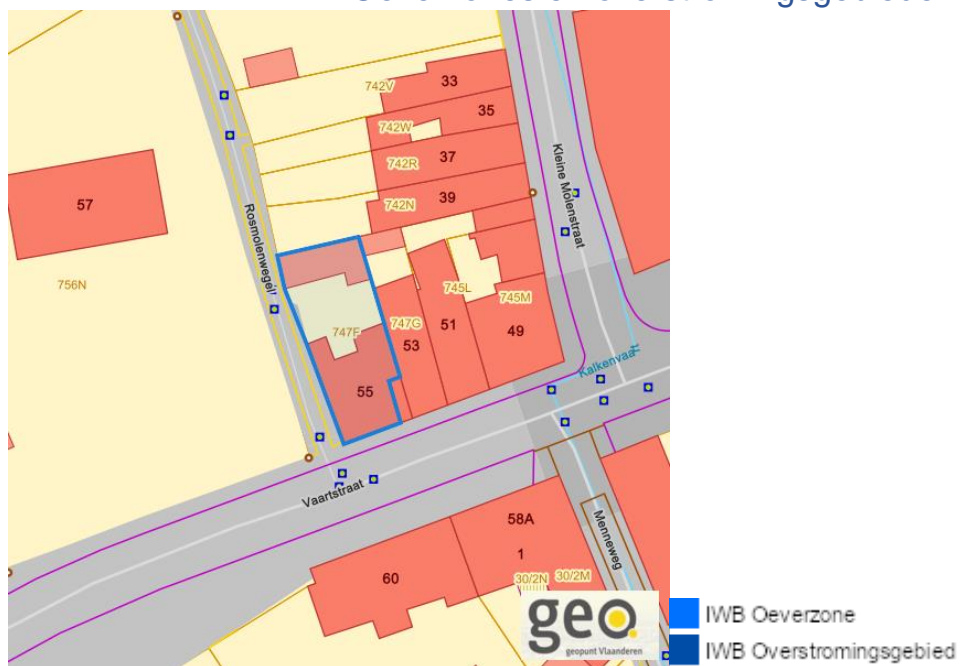
www.geopunt.be

Dossier: 24-00-9167/001

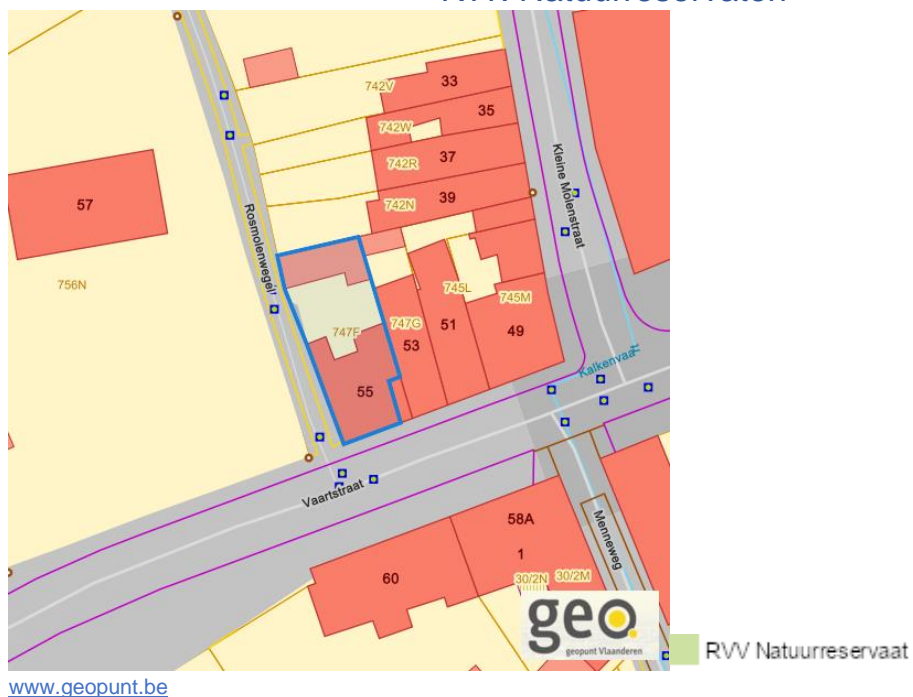
Vaartstraat 55, 9270 Kalken

Detailkaarten recht van voorkoop pagina 4

Rvv: Oeverzones en overstromingsgebieden



Rvv: Natuureservaten



Dossier: 24-00-9167/001

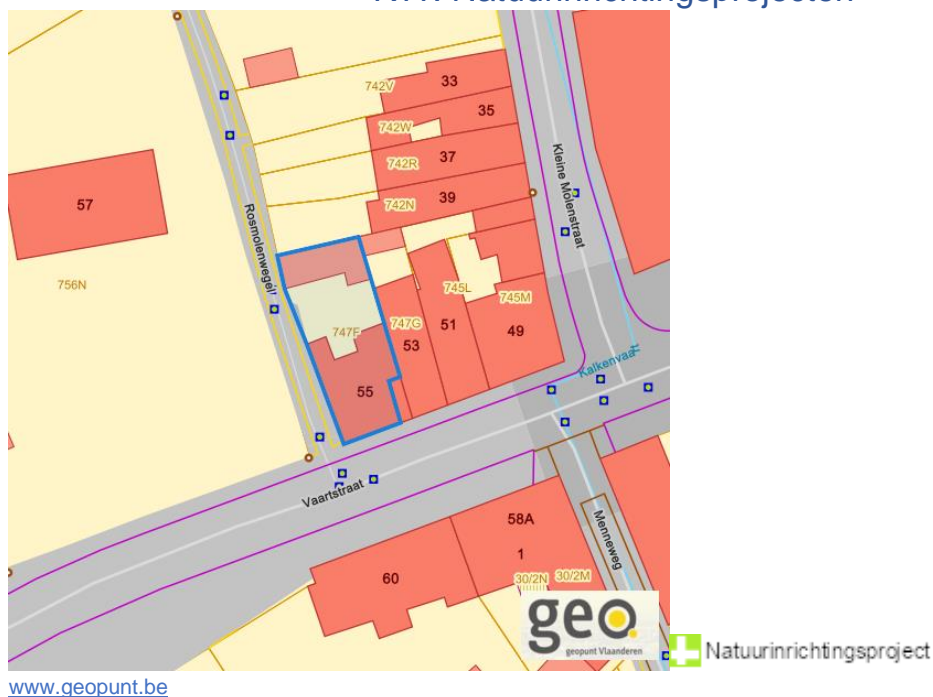
Vaartstraat 55, 9270 Kalken

Detailkaarten recht van voorkoop pagina 5

Rvv: Landinrichtingsplan en inrichtingsnota



Rvv: Natuurinrichtingsprojecten



Dossier: 24-00-9167/001

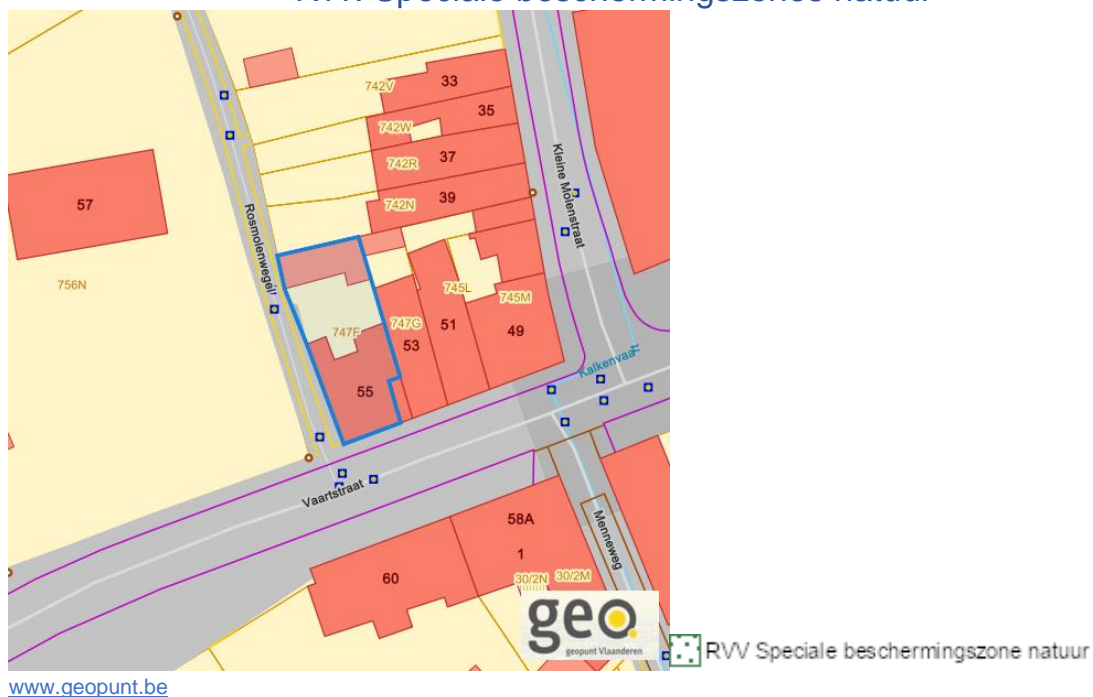
Vaartstraat 55, 9270 Kalken

Detailkaarten recht van voorkoop pagina 6

Rvv: Vlaams Ecologisch Network

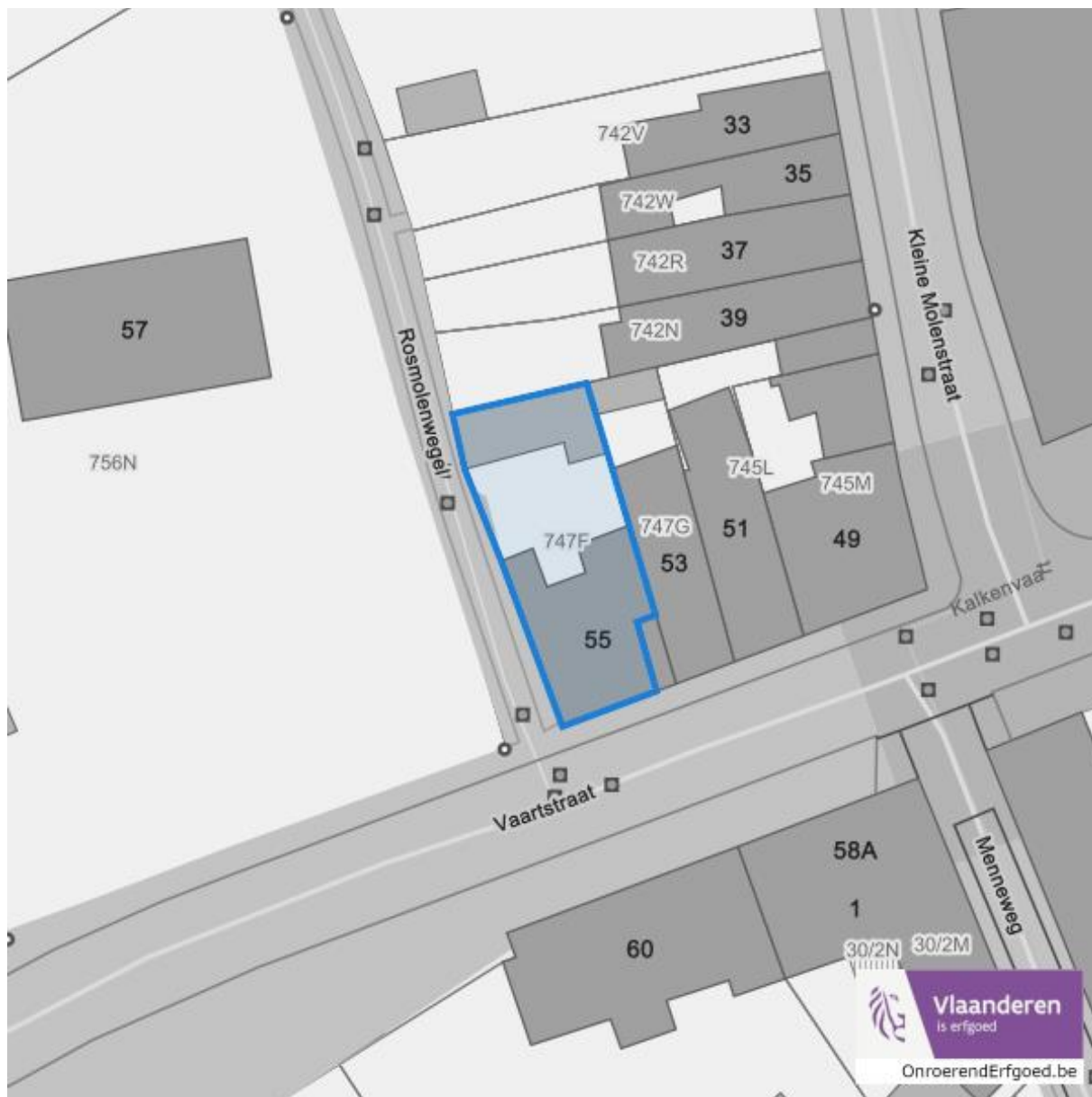


Rvv: Speciale beschermingszones natuur



Dossier: 24-00-9167/001

Beschermd onroerend erfgoed



Dossier: 24-00-9167/001

Detailkaarten beschermd onroerend erfgoed

Detailkaarten beschermd onroerend erfgoed pagina 1

Beschermdе archeologische sites



■ Beschermdе archeologische site

Beschermdе cultuurhistorische landschappen



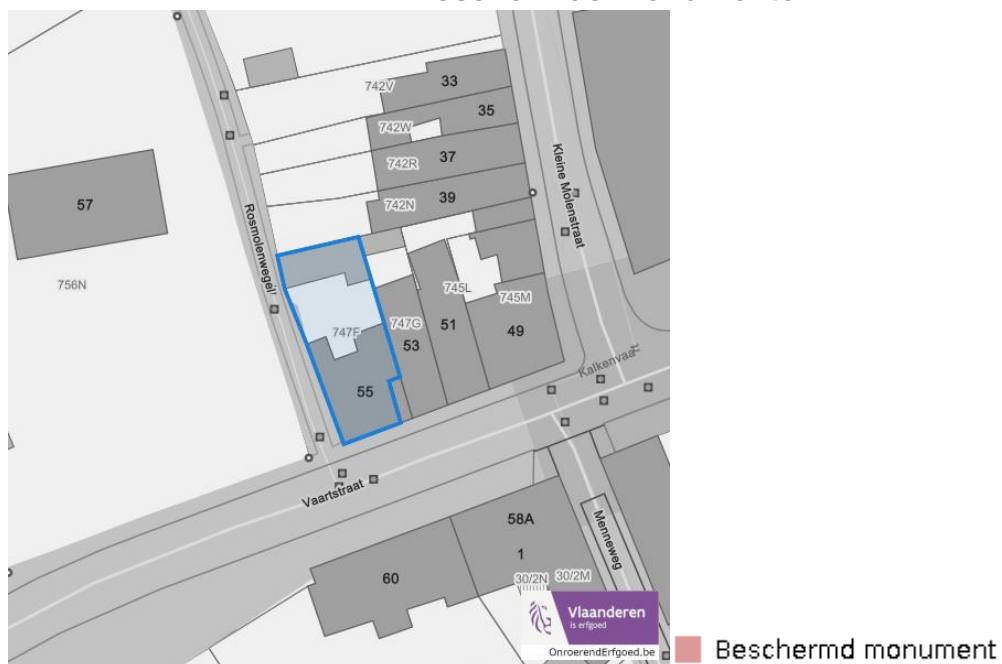
■ Beschermd landschap

Dossier: 24-00-9167/001

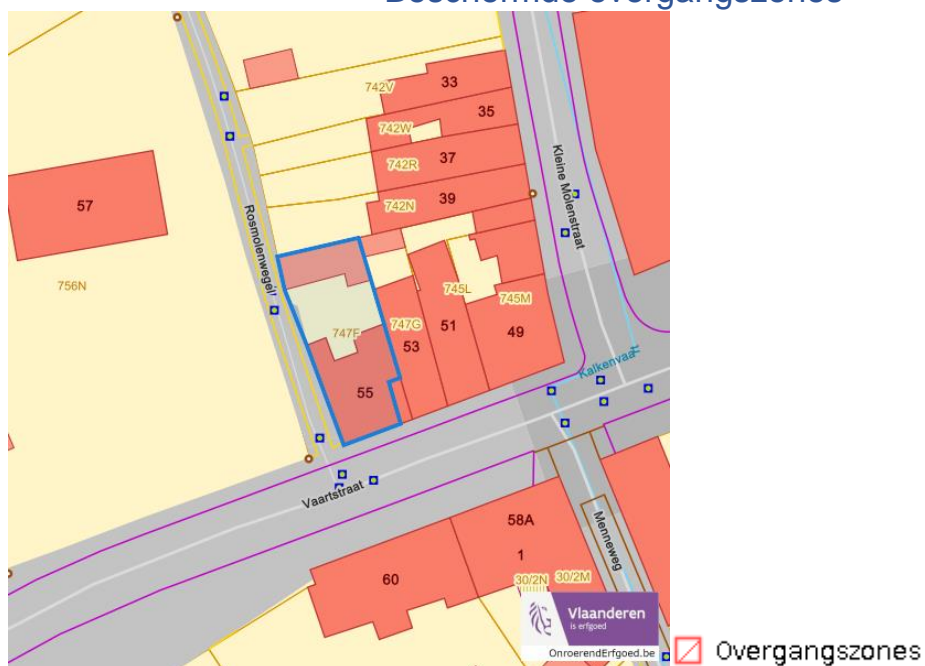
Vaartstraat 55, 9270 Kalken

Detailkaarten beschermd onroerend erfgoed pagina 2

Beschermd monumenten



Beschermd overgangszones



Dossier: 24-00-9167/001

Vaartstraat 55, 9270 Kalken

Detailkaarten beschermd onroerend erfgoed pagina 3

Beschermd stads en dorpsgezichten



■ Beschermd stads- en dorpsgezicht

Dossier: 24-00-9167/001

Vastgestelde inventarissen

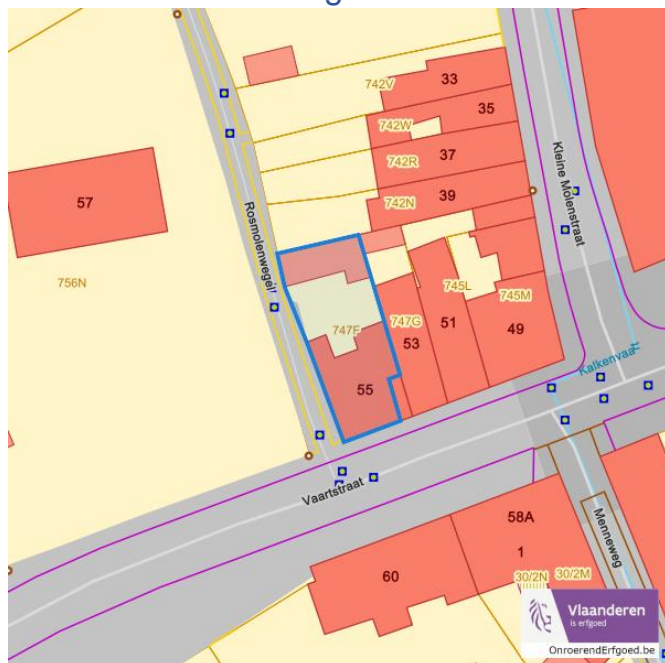


Dossier: 24-00-9167/001

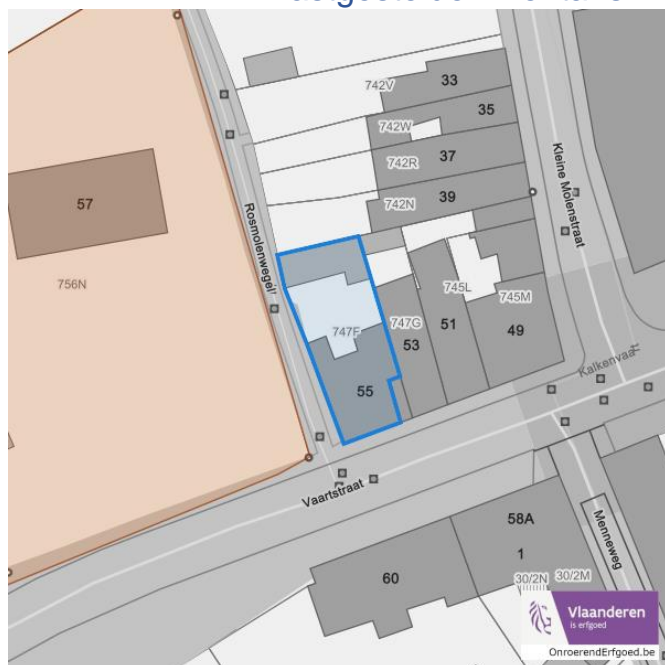
Detailkaarten vastgestelde inventarissen

Detailkaarten vastgestelde inventaris pagina 1

Vastgestelde inventaris: Archeologische zones


 Vastgestelde afgebakende archeologische zone

Vastgestelde inventaris: Bouwkundig erfgoed


 Item uit de vastgestelde inventaris bouwkundig erfgoed

Dossier: 24-00-9167/001

Vaartstraat 55, 9270 Kalken

Detailkaarten vastgestelde inventaris pagina 2

Vastgestelde inventaris: Houtige beplanting met erfgoedwaarde



■ Vastgestelde inventaris houtig erfgoed

Vastgestelde inventaris: Historische tuinen en parken



■ Vastgestelde inventaris park en tuin

Dossier: 24-00-9167/001

Vaartstraat 55, 9270 Kalken

Detailkaarten vastgestelde inventaris pagina 3

Vastgestelde inventaris: Relicten landschapsatlas



Single symbol

Dossier: 24-00-9167/001

Wetenschappelijke inventarissen



Dossier: 24-00-9167/001

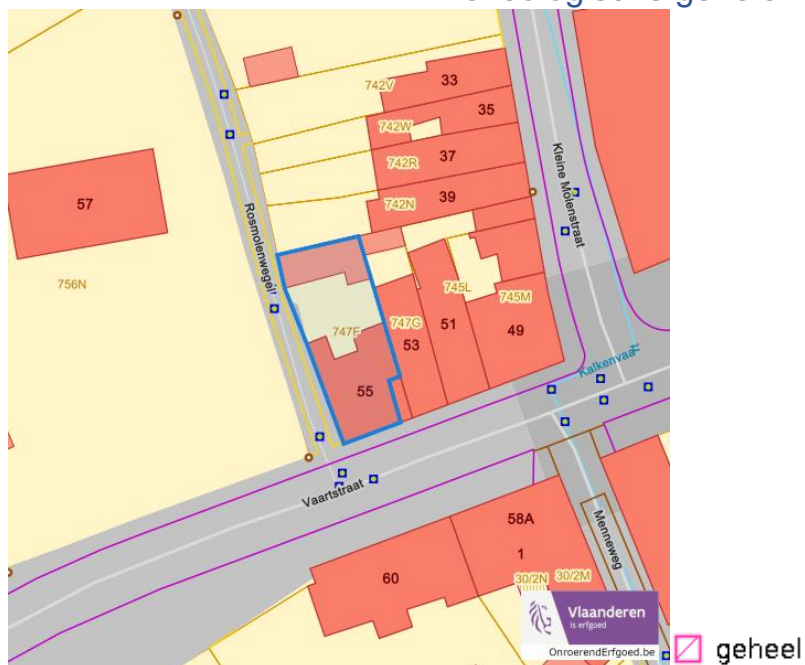
Detailkaarten wetenschappelijke inventarissen

Detailkaarten wetenschappelijke inventarissen pagina 1

Bouwkundige elementen



Archeologische gehelen



Dossier: 24-00-9167/001

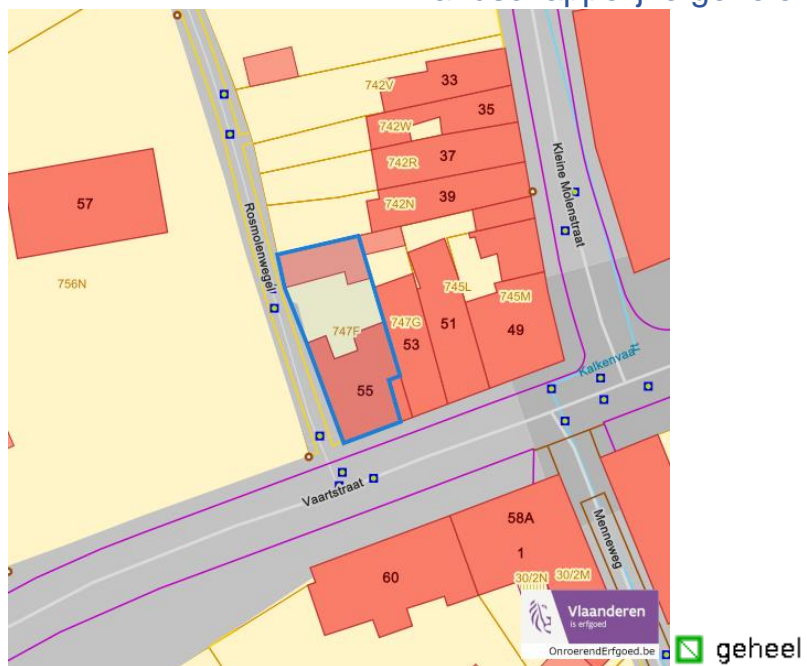
Vaartstraat 55, 9270 Kalken

Detailkaarten wetenschappelijke inventarissen pagina 2

Landschappelijke elementen



Landschappelijke gehelen



Dossier: 24-00-9167/001

Unesco werelderfgoed



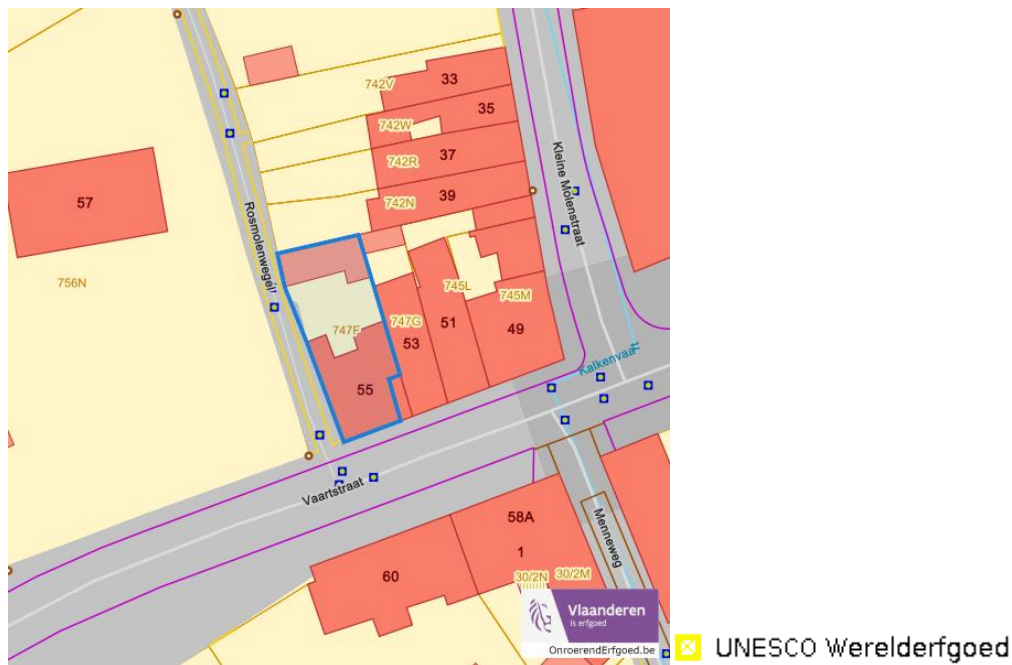
Dossier: 24-00-9167/001

Detailkaarten Unesco werelderfgoed

Unesco: Bufferzones



Unesco: Kernzones



Historische kaarten

Atlas der Buurtwegen (ca 1840)



www.geopunt.be

Dossier: 24-00-9167/001

Document: DC à la carte - VLANED - DC
Kaarten: 10/07/2024 - cy39yu14e1drzlp55xrgigc3ruw2dw1mnf3a1z7r

Wonen

Woningkwaliteit



- Woningen met een conformiteitsattest
- Panden met een herstelvordering
- Vlaamse inventaris van ongeschikte en onbewoonbare woningen

www.geopunt.be

Conformiteitsattest gemeente beperkte duurtijd



Conformiteitsattest beperkte duurtijd

- Nee
- Ja

www.geopunt.be

Dossier: 24-00-9167/001

Vaartstraat 55, 9270 Kalken

Conformiteitsattest gemeente verplicht



www.geopunt.be

Dossier: 24-00-9167/001