

Provincie : ANTWERPEN
 Gemeente : KASTERLEE
 Sectie : F - 1° afdeling
 Nummers : 425V deel

SITUATIEPLAN




















LOT 20 der goedgekeurde verkaveling 058/061 dd 12.09.1967

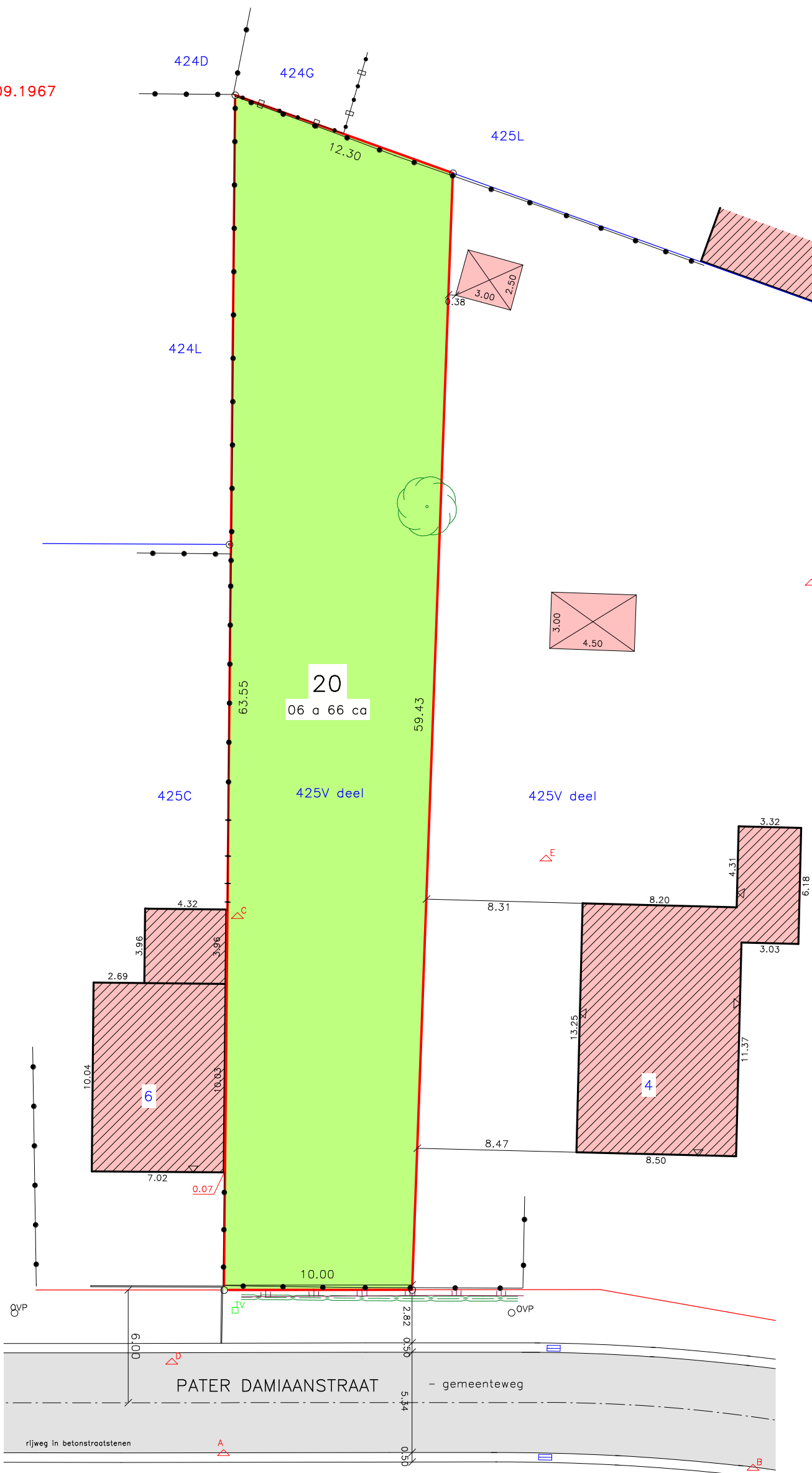
LOT	KADASTRAAL NUMMER	OPPERVLAKTE
20	425V deel	06 a 66 ca

DE NIET BESCHREVEN HOEKPUNTEN WERDEN NIET GEMATERIALISEERD

Schaal : 1/250

LEGENDE

-  BP bestaande scheidingspaal
-  NP nieuwe scheidingspaal
-  HA hoekpaal afsluiting
-  IP inspectieput rioleringsstelsel
-  straatkolk
-  TV TV distributie
-  EP elektriciteitspaal
-  OVP openbare verlichtingspaal
-  loofboom
-  afsluiting draad
-  afsluiting draad met houten palen
-  houten afsluiting
-  afsluiting haag
-  rijweg
-  constructie
-  gebouw
-  perceelsgrens
-  rooilijn
-  kadastrale grens (figuratief weergegeven)



Aldus opgemeten en in plan gebracht door ondergetekende, Livens Johan, landmeter-expert beëdigd door de Rechtbank van Eerste Aanleg van Turnhout Inschrijvingsnummer LAN 08/1393

Geel, 28 december 2023