

DC à la carte



Les-Sarts 14, 6690 Bihain
82006F0302/00F000
Devant Le Moulin, 6690 Bihain
82006F0302/00L000

Lieu
Environs
Cadastre
Plan régional
Amenagement du territoire
Sol et sous-sol
Eau
Nature
Droit de préemption
Patrimoine immobilier
Cartes historiques
Autres cartes

Dossier: 19-WA-0005/006

Les-Sarts 14, 6690 Bihain
Devant Le Moulin, 6690 Bihain

Lieu



Dossier: 19-WA-0005/006

Document: DC à la carte - WALFRA - DC
Cartes: 14/12/2023 - zaiqyjtgffq40oo9xsrx1d26dk9jmutr52vq48q

Les-Sarts 14, 6690 Bihain
Devant Le Moulin, 6690 Bihain

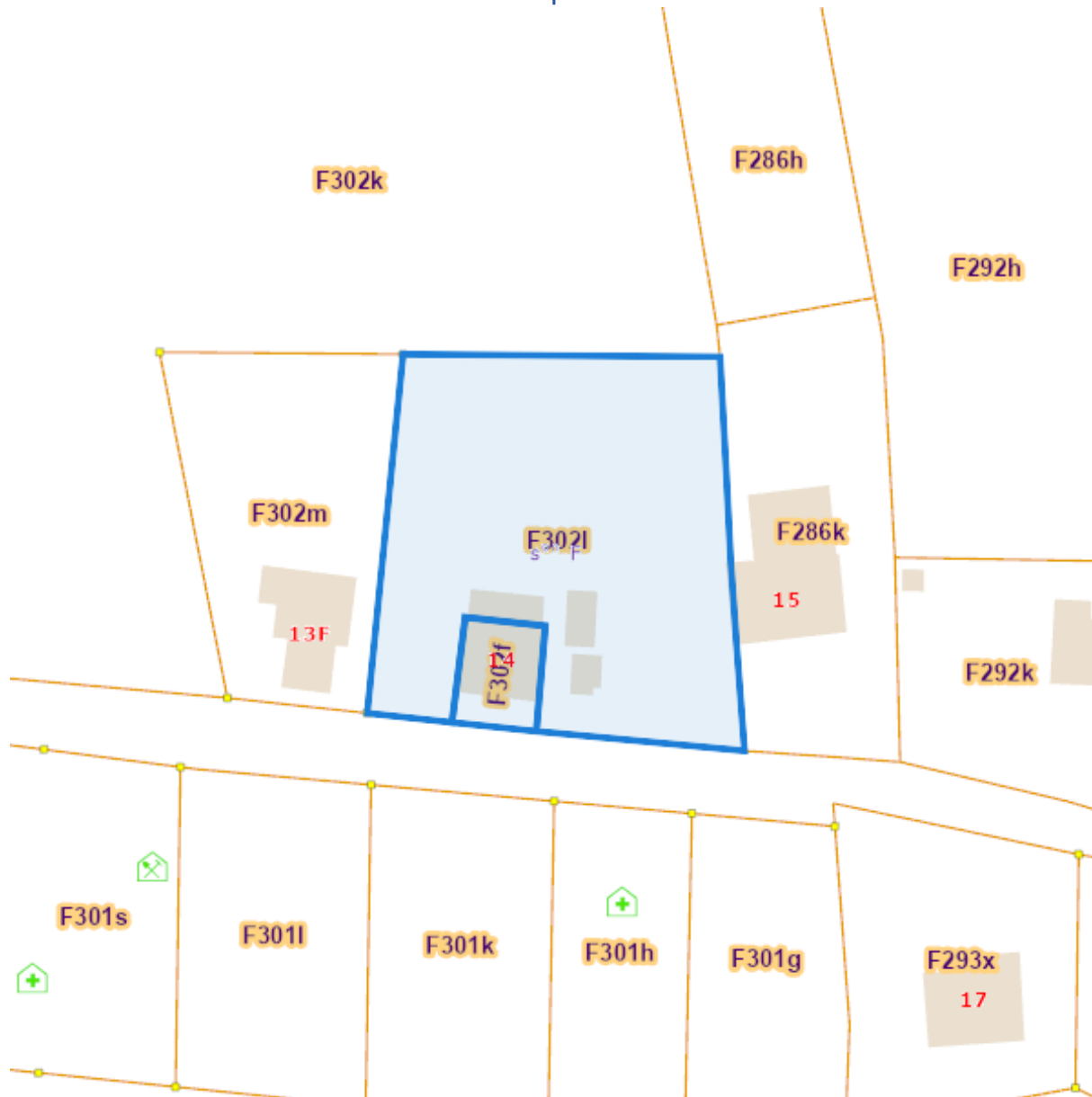
Environs



Dossier: 19-WA-0005/006

Cadastre

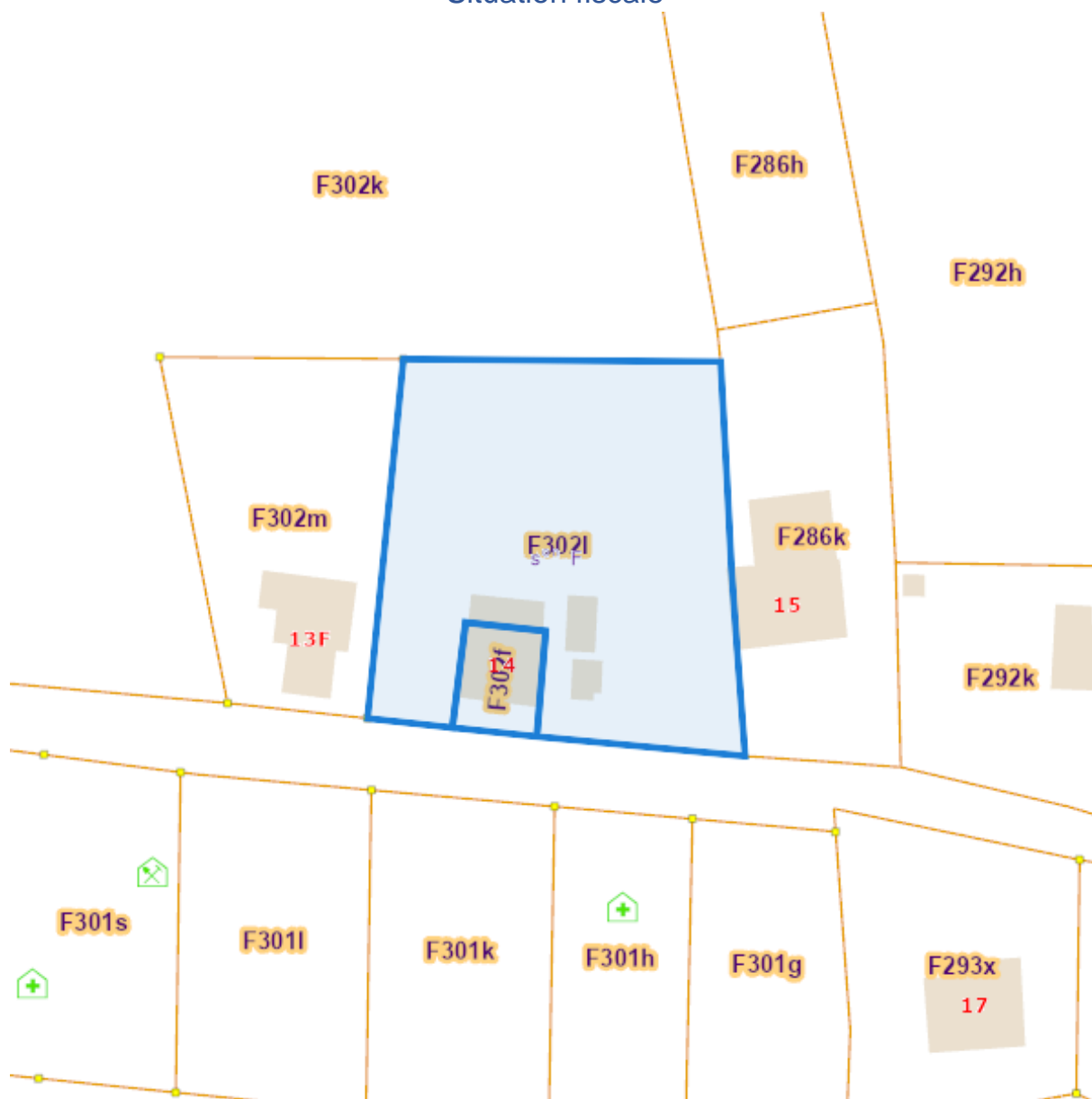
Situation la plus récente



eservices.minfin.fgov.be

Les-Sarts 14, 6690 Bihain
Devant Le Moulin, 6690 Bihain

Situation fiscale



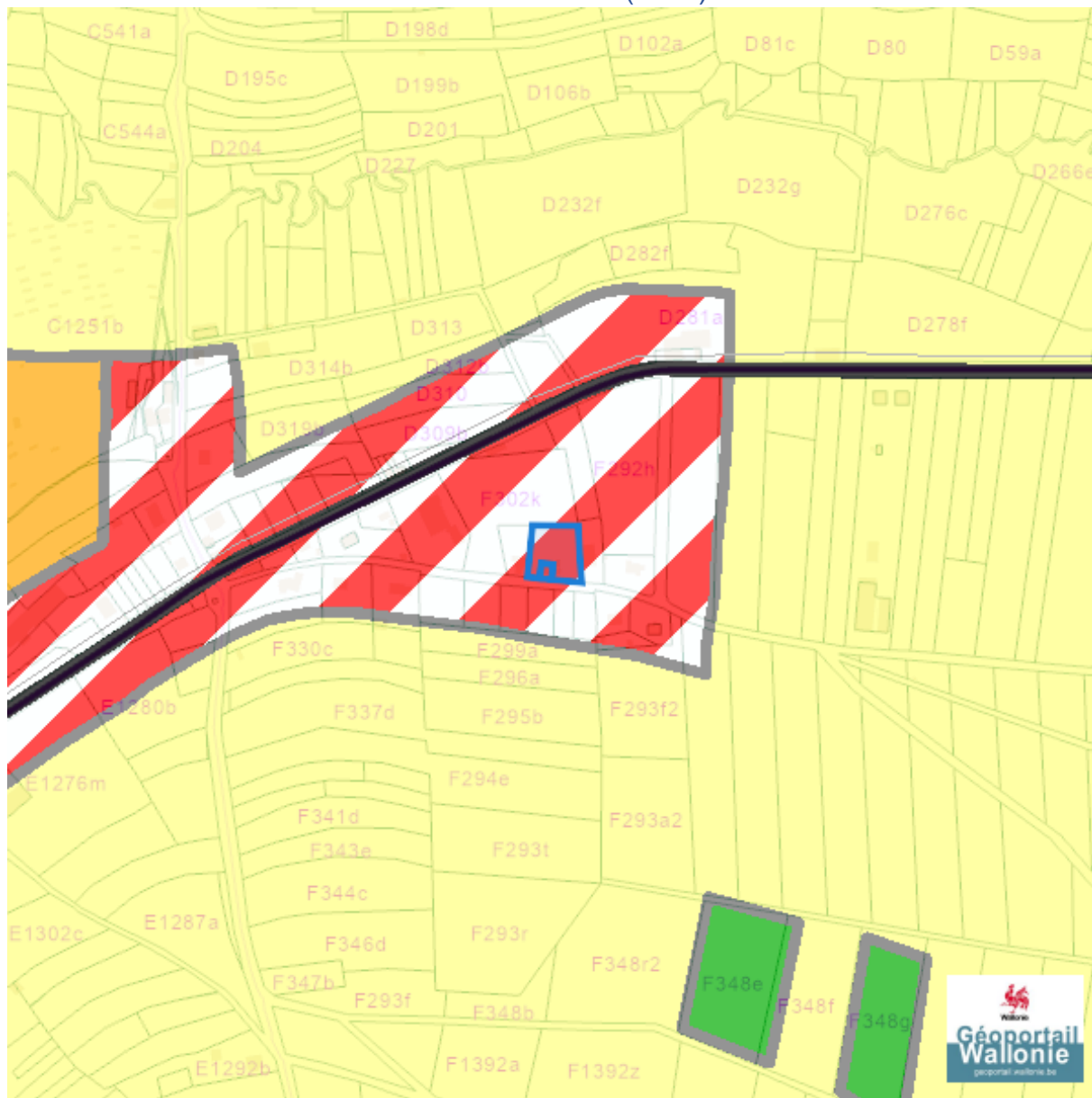
eservices.minfin.fgov.be

Dossier: 19-WA-0005/006






























Document: DC à la carte - WALFRA - DC
Cartes: 14/12/2023 - zaiqyjtgfgq40oo9xsrx1d26dk9jmutr52vq48q

Plan régional

Plan de secteur (PDS)



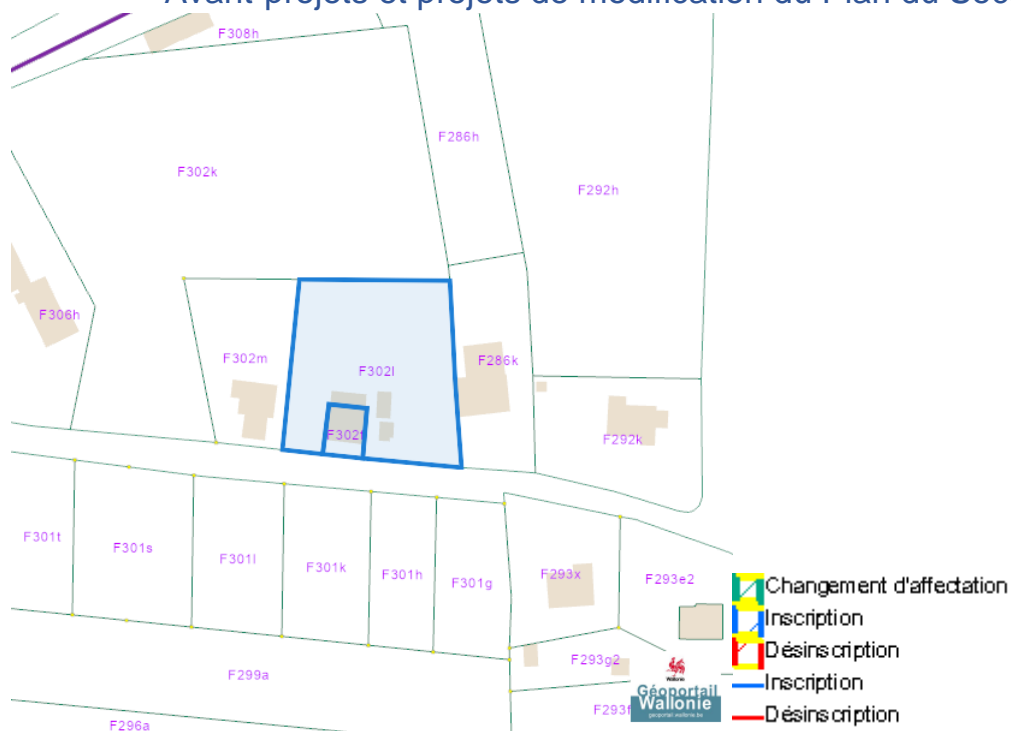
Les-Sarts 14, 6690 Bihain
Devant Le Moulin, 6690 Bihain

-  Habitat
-  Habitat à caractère rural
-  Habitat vert
-  Services publics et équipements communautaires
-  Centre d'enfouissement technique
-  Centre d'enfouissement technique désaffecté
-  Loisirs
-  Servitude particulière
-  Activité économique mixte
-  Activité économique industrielle
-  Activité économique spécifique Agro-Economique
-  Activité économique spécifique Grande Distribution
-  Activité économique spécifique Risque majeur
-  Dépendances d'extraction
-  Extraction à destination agricole
-  Extraction à destination forestière
-  Extraction à destination espaces verts
-  Extraction à destination zone naturelle
-  Aménagement communal concerté
-  Aménagement communal concerté à caractère économique
-  Enjeu communal
-  Enjeu régional
-  Agricole
-  Forestière
-  Espaces verts
-  Naturelle
-  Parc
-  Eau
-  Non affectée ("zone blanche")

Dossier: 19-WA-0005/006

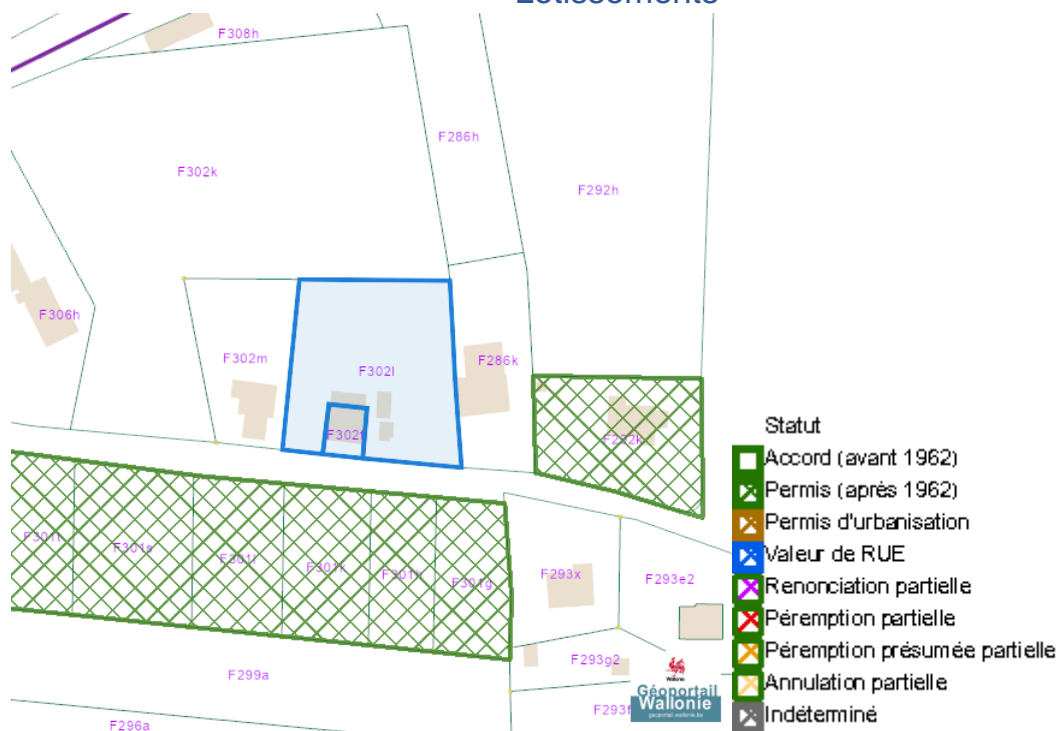
Les-Sarts 14, 6690 Bihain
Devant Le Moulin, 6690 Bihain

Avant-projets et projets de modification du Plan du Secteur

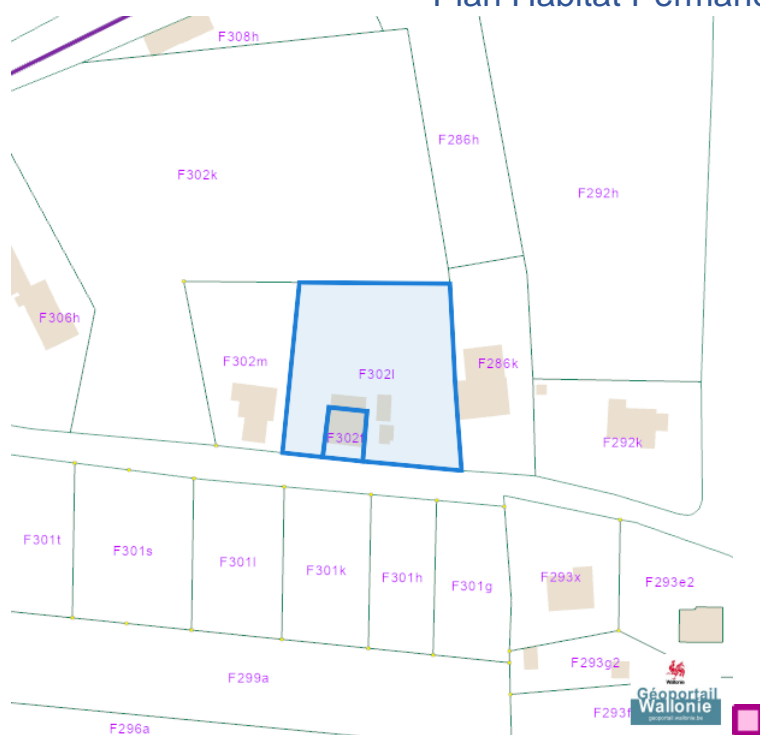


Aménagement du territoire

Lotissements

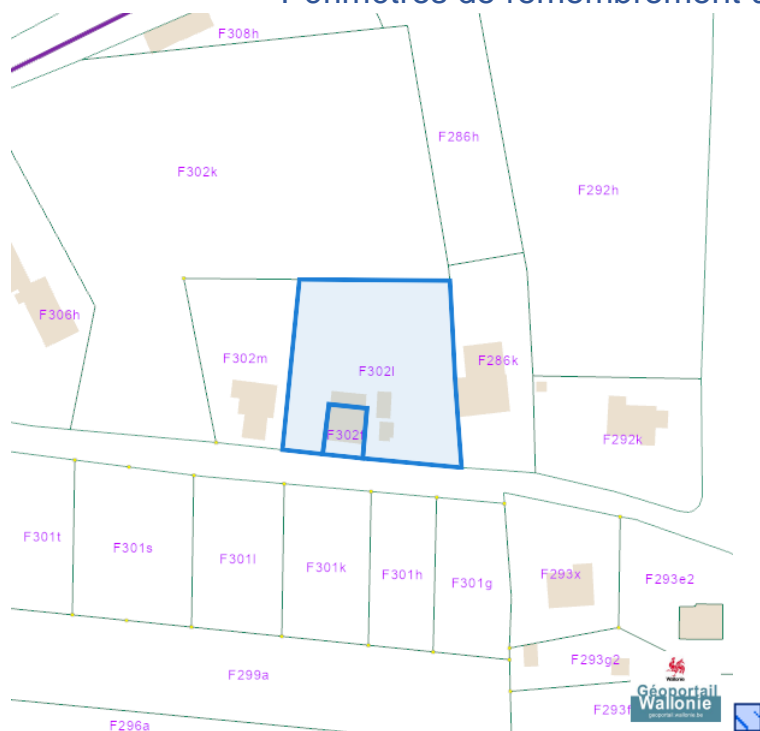


Plan Habitat Permanent

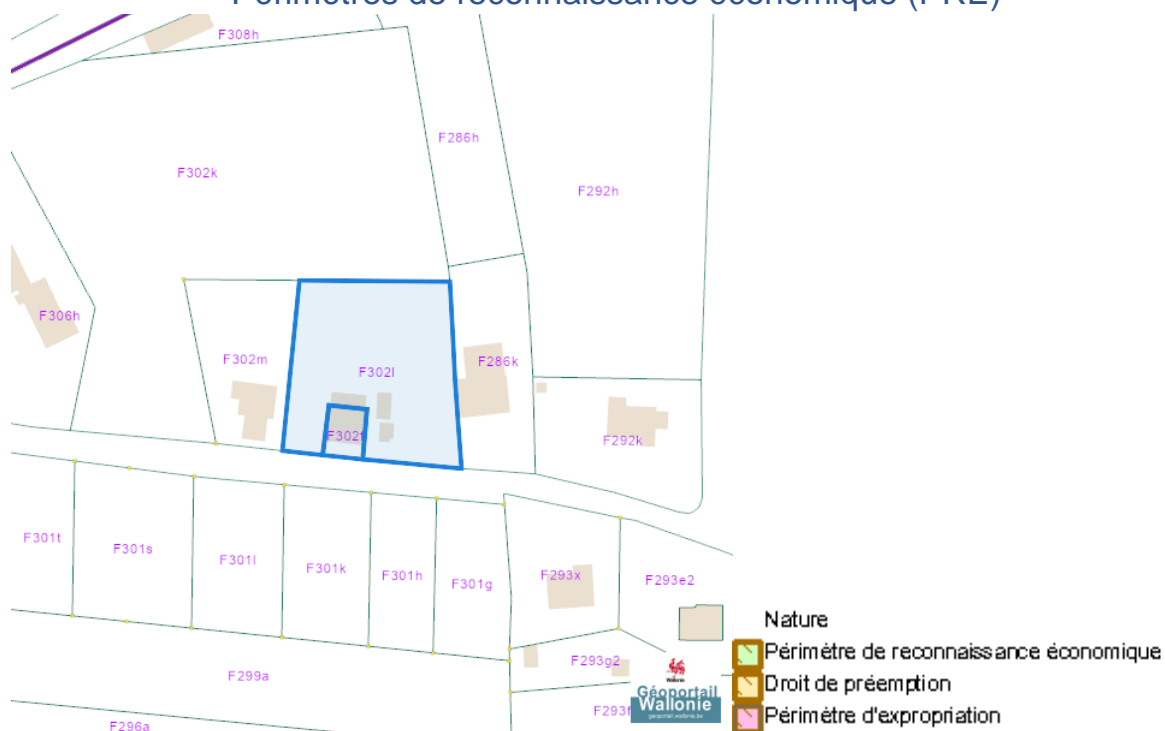


Les-Sarts 14, 6690 Bihain
 Devant Le Moulin, 6690 Bihain

Périmètres de remembrement urbain (PRU)



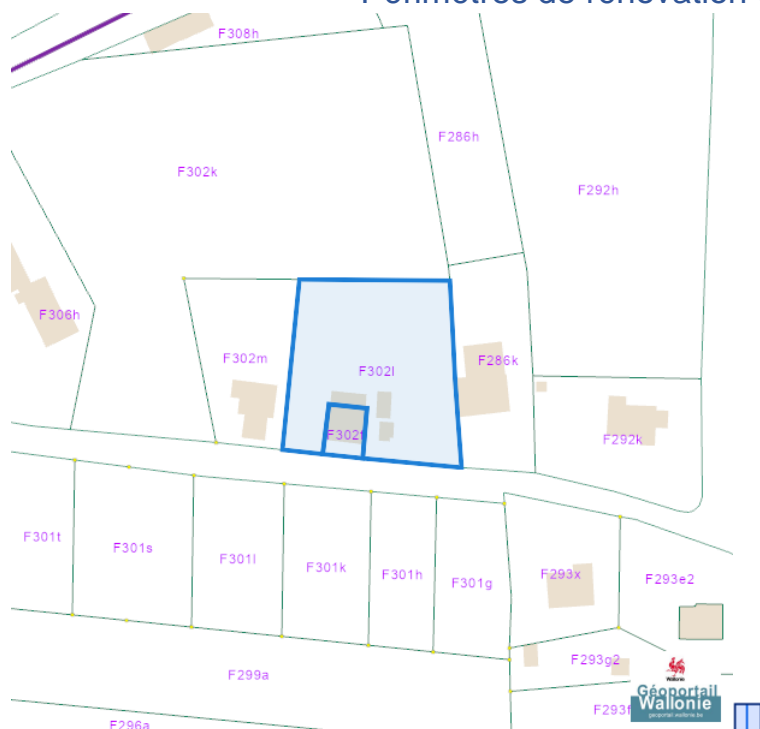
Périmètres de reconnaissance économique (PRE)



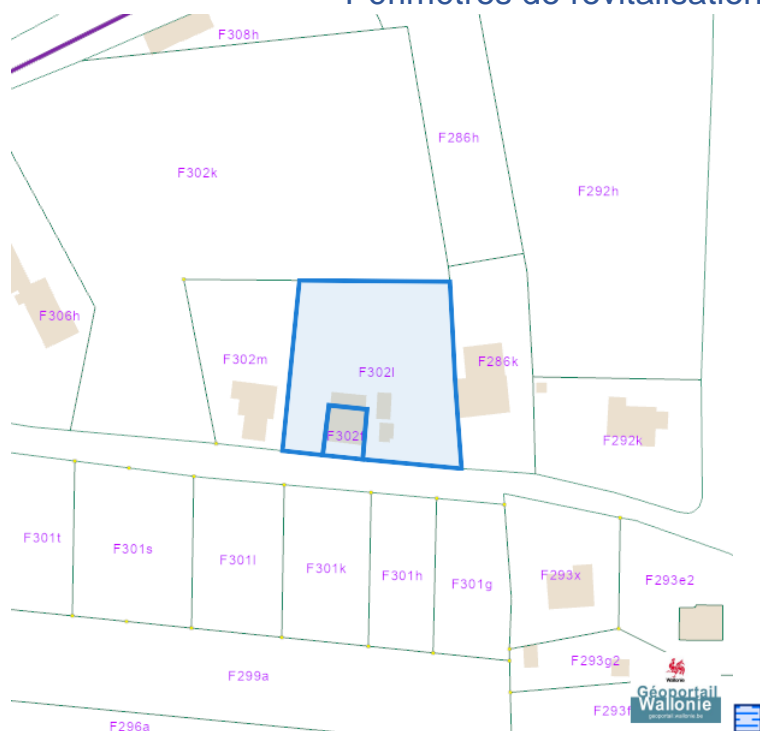
Dossier: 19-WA-0005/006

Les-Sarts 14, 6690 Bihain
Devant Le Moulin, 6690 Bihain

Périmètres de rénovation urbaine



Périmètres de revitalisation urbaine



Les-Sarts 14, 6690 Bihain
 Devant Le Moulin, 6690 Bihain

Schéma d'Orientation Local (SOL)

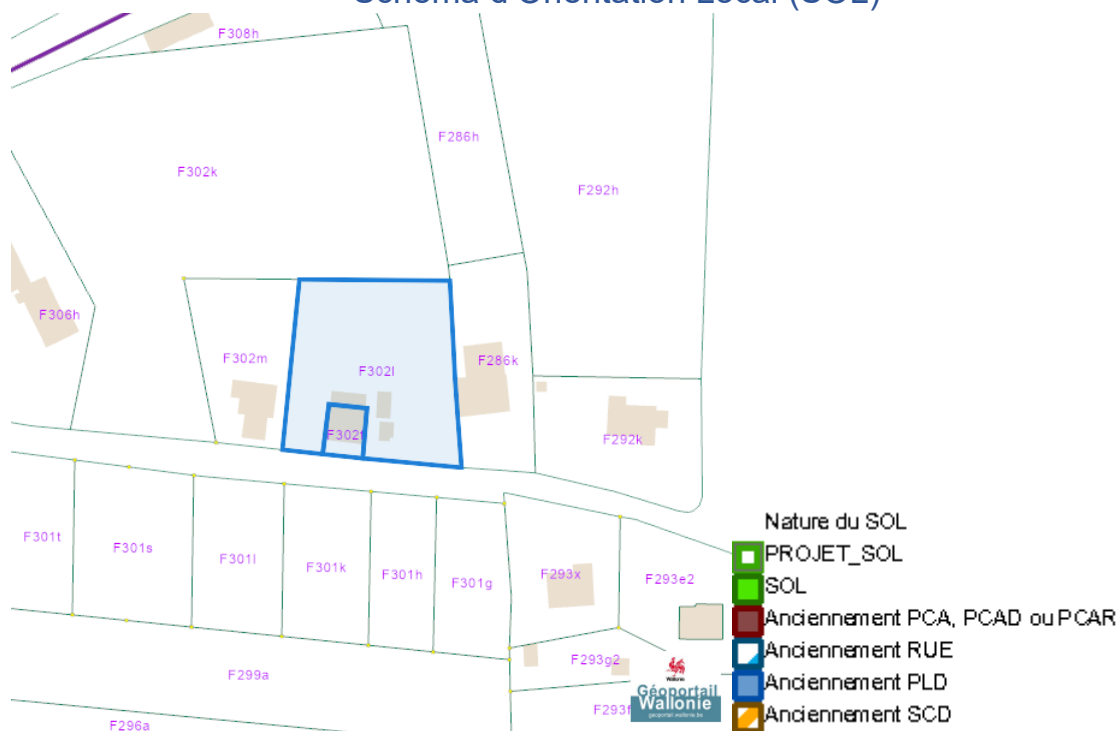


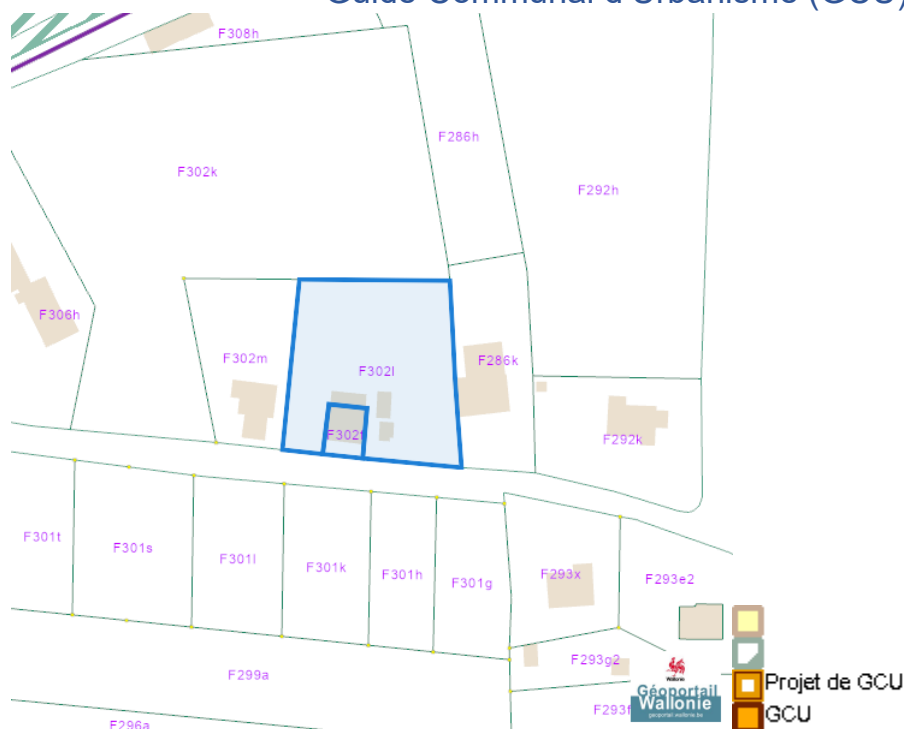
Schéma de Développement Communal (SDC)



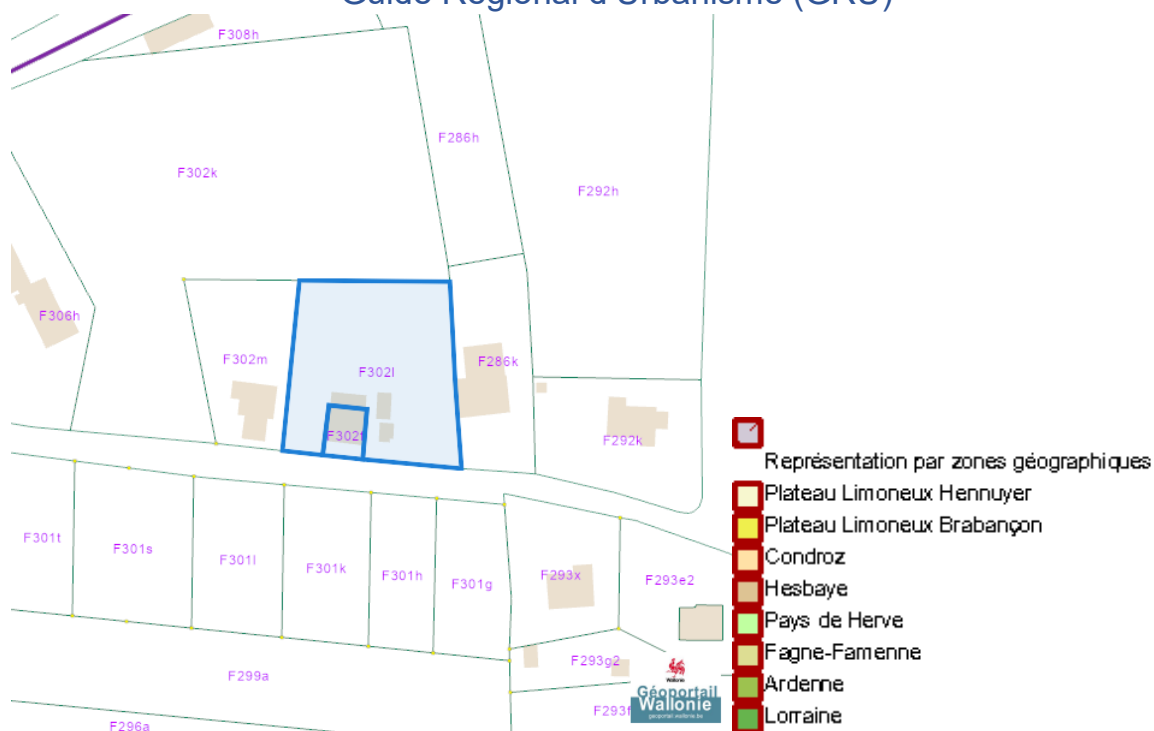
Dossier: 19-WA-0005/006

Les-Sarts 14, 6690 Bihain
 Devant Le Moulin, 6690 Bihain

Guide Communal d'Urbanisme (GCU)



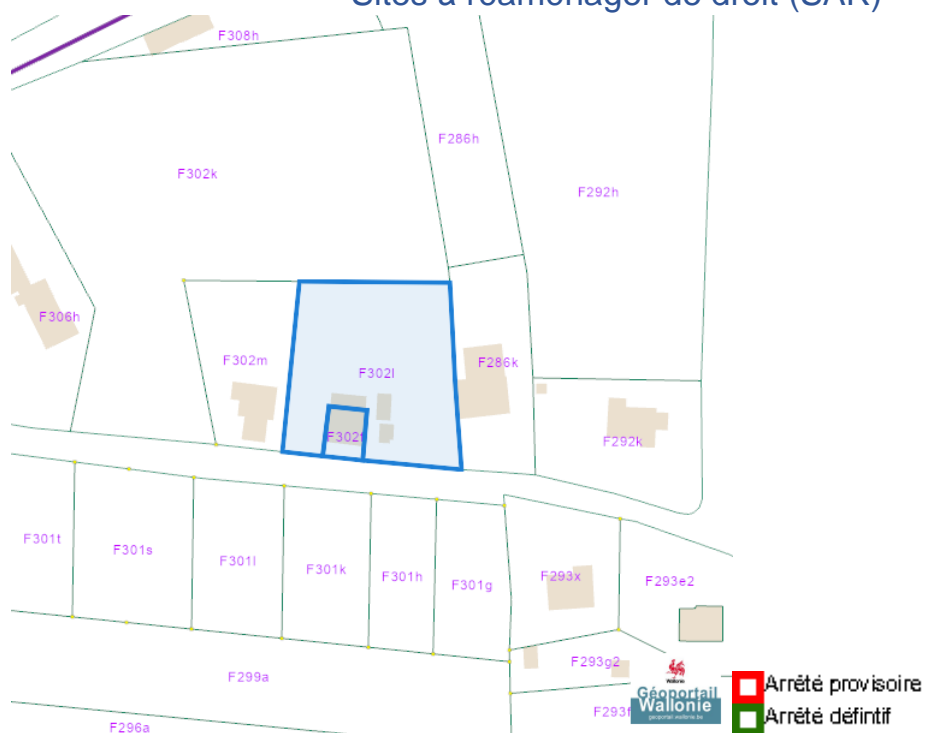
Guide Régional d'Urbanisme (GRU)



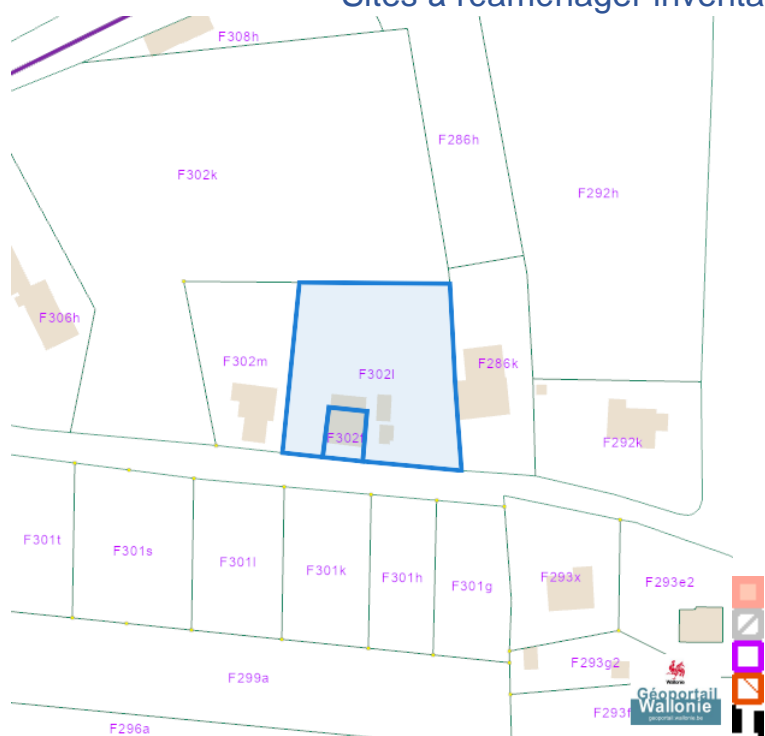
Dossier: 19-WA-0005/006

Les-Sarts 14, 6690 Bihain
Devant Le Moulin, 6690 Bihain

Sites à réaménager de droit (SAR)

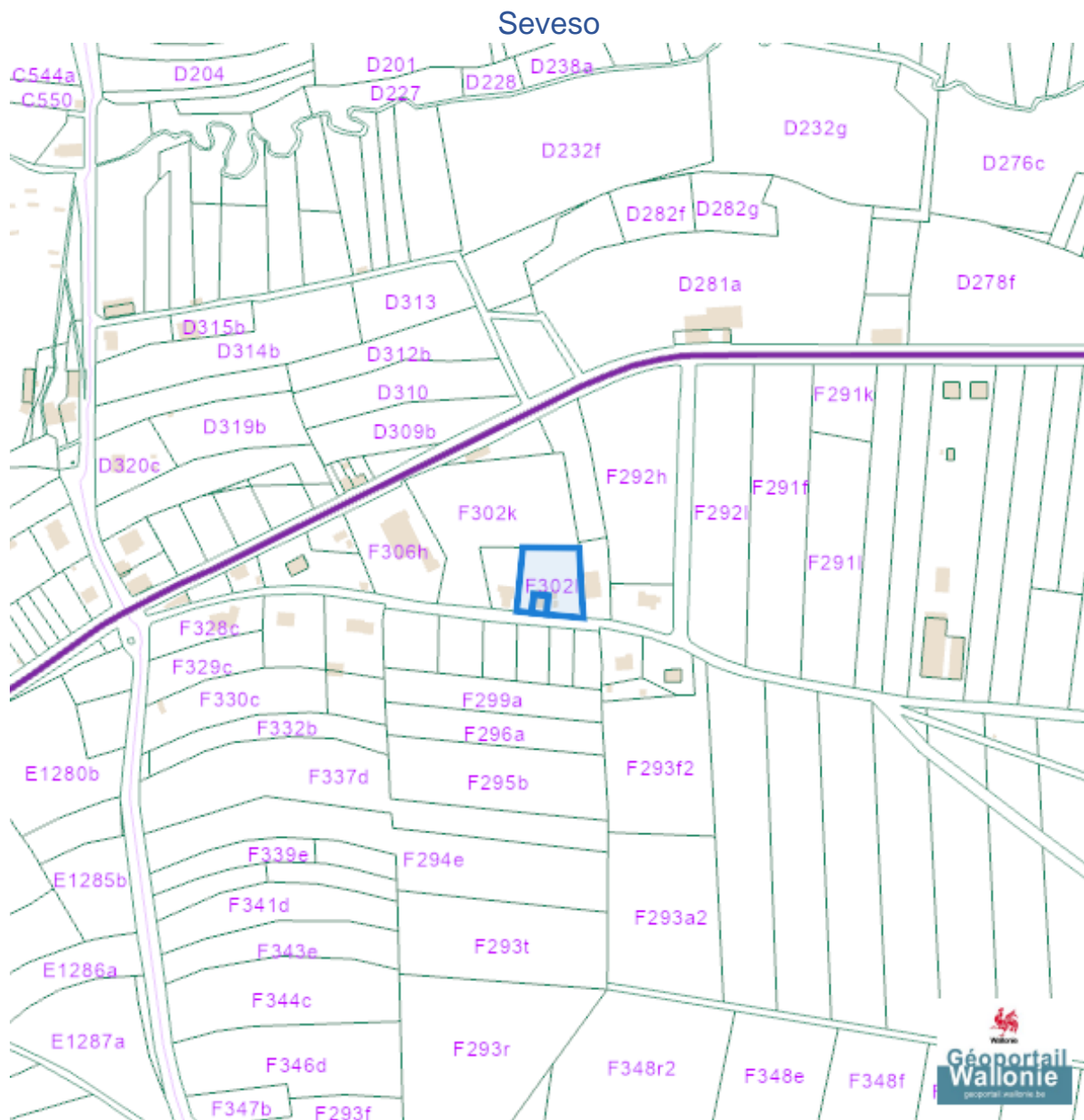


Sites à réaménager inventaire (ISA)



Dossier: 19-WA-0005/006

Les-Sarts 14, 6690 Bihain
 Devant Le Moulin, 6690 Bihain

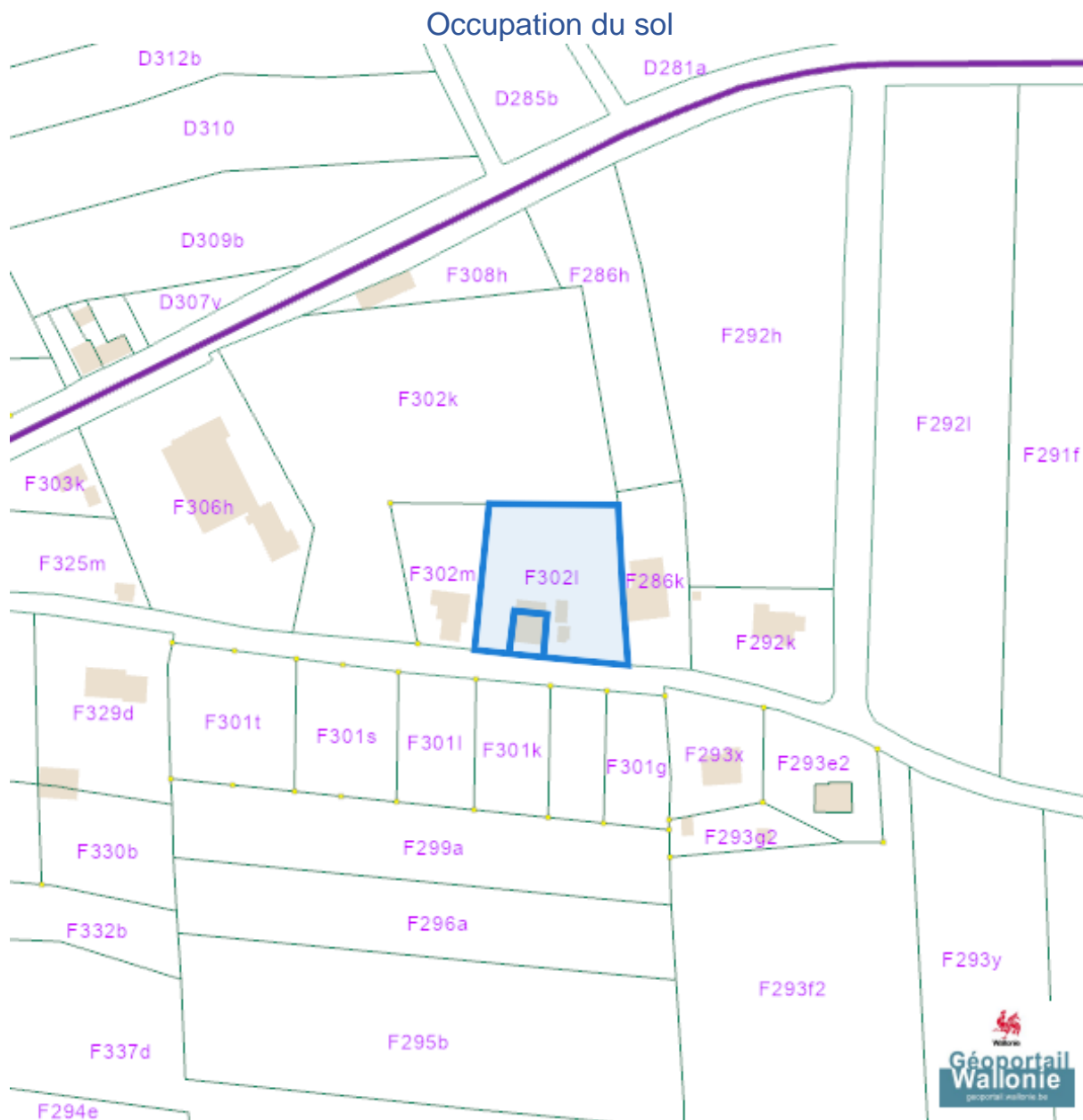


- Zone vulnérable basée sur un risque de probabilité d'effets dangereux supérieure à E-5 et sur une distance de 100m autour du site SEVESO
- Zone vulnérable basée sur un risque de probabilité d'effets dangereux comprise entre E-5 et E-6 et sur une distance de 200m autour du site SEVESO
- Zone vulnérable basée sur une courbe provisoire de risque et sur une distance de 200m autour du site SEVESO
- Seuil SEVESO
- Petits seuils SEVESO
- Grands seuils SEVESO
- Seuil SEVESO
- Petits seuils SEVESO
- Grands seuils SEVESO



Les-Sarts 14, 6690 Bihain
Devant Le Moulin, 6690 Bihain

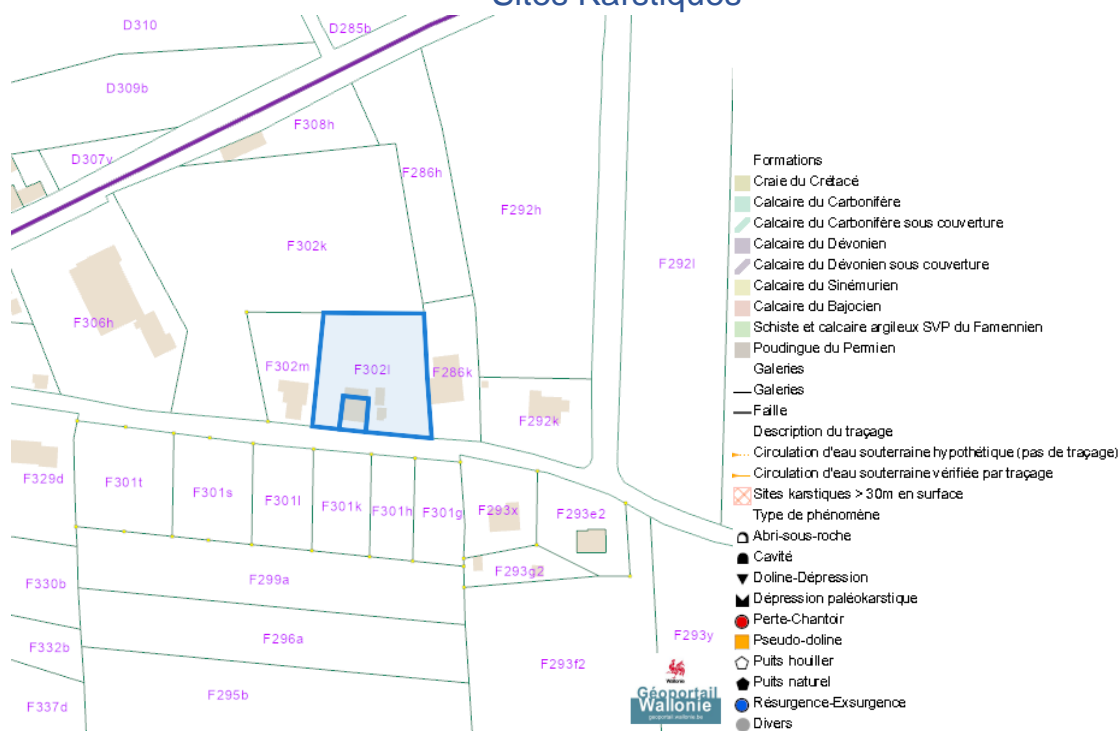
Sol et sous-sol



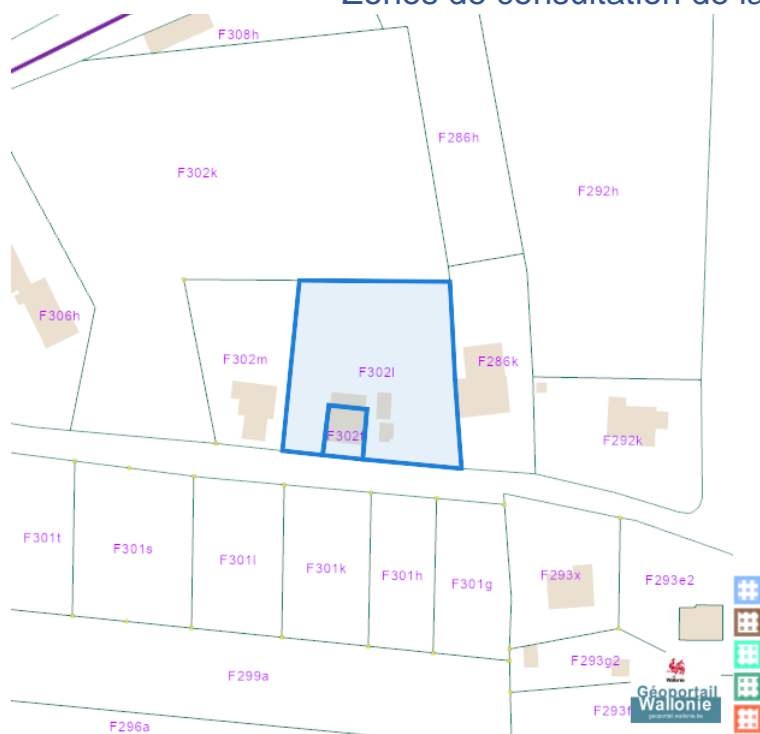
Dossier: 19-WA-0005/006

Les-Sarts 14, 6690 Bihain
 Devant Le Moulin, 6690 Bihain

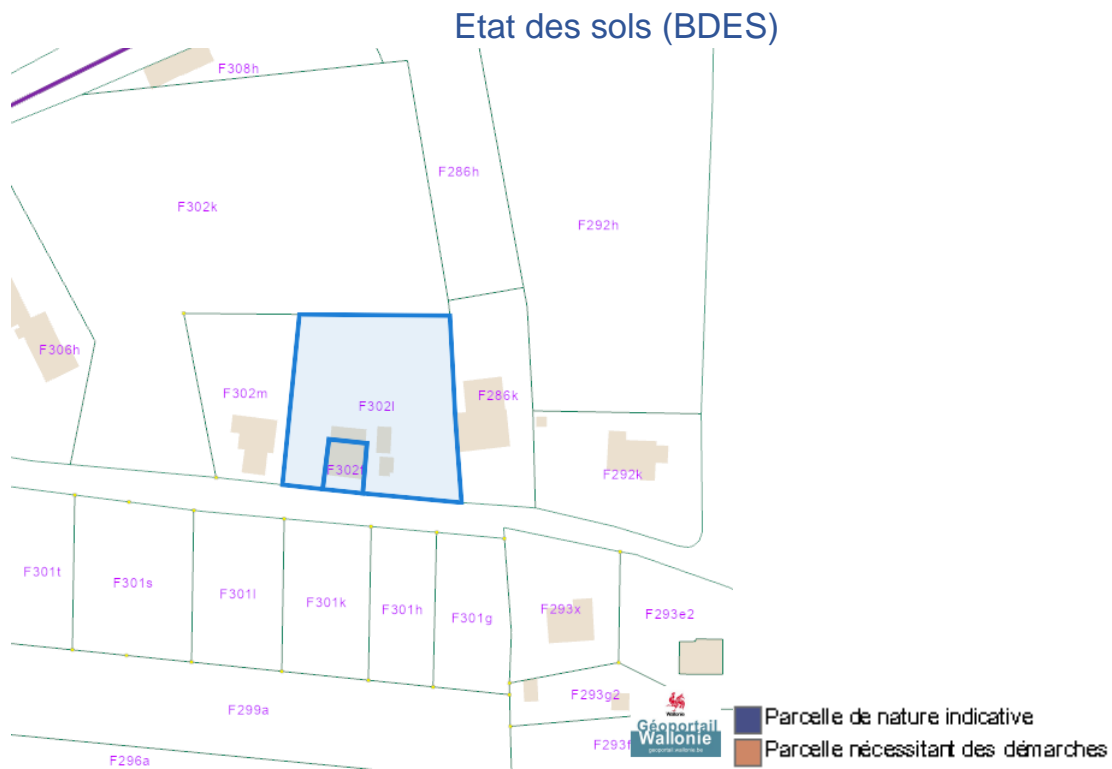
Sites Karstiques



Zones de consultation de la DRIGM



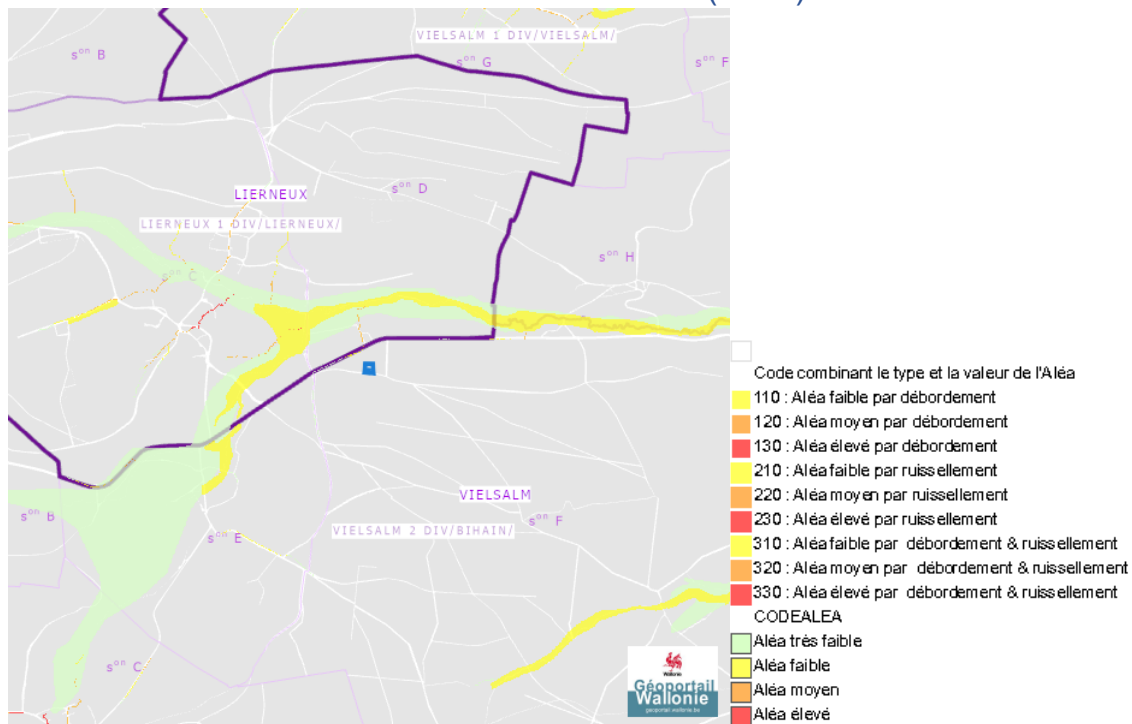
Les-Sarts 14, 6690 Bihain
Devant Le Moulin, 6690 Bihain



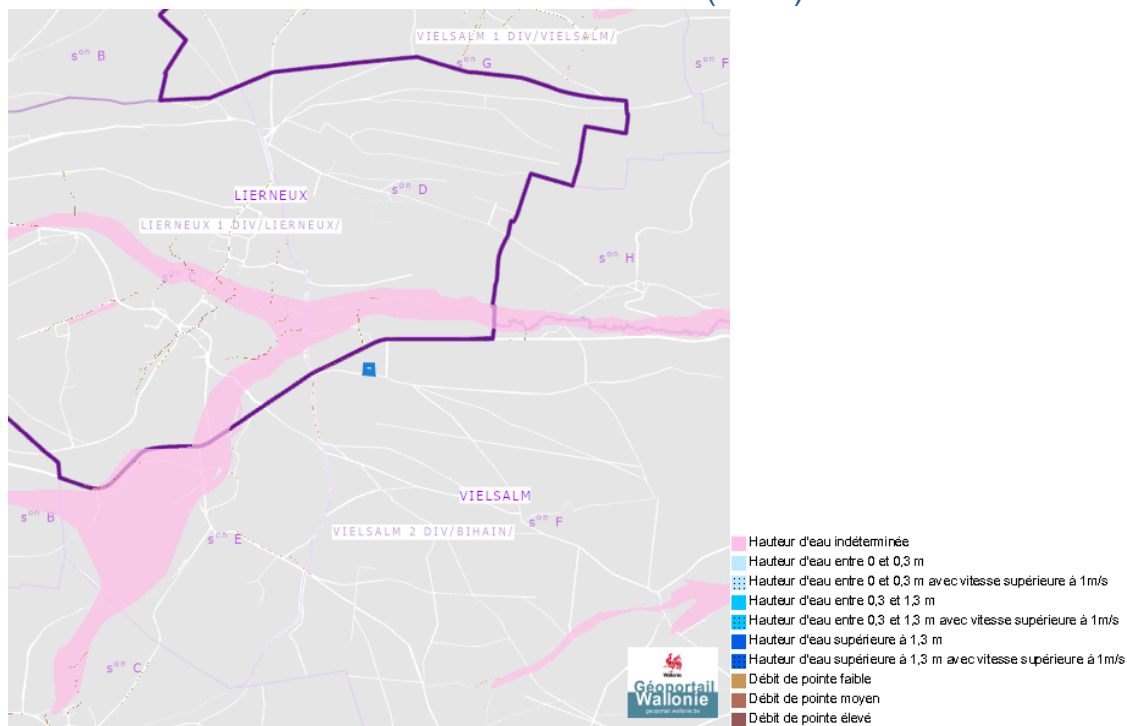
Dossier: 19-WA-0005/006

Eau

Aléa d' inondation (2016)

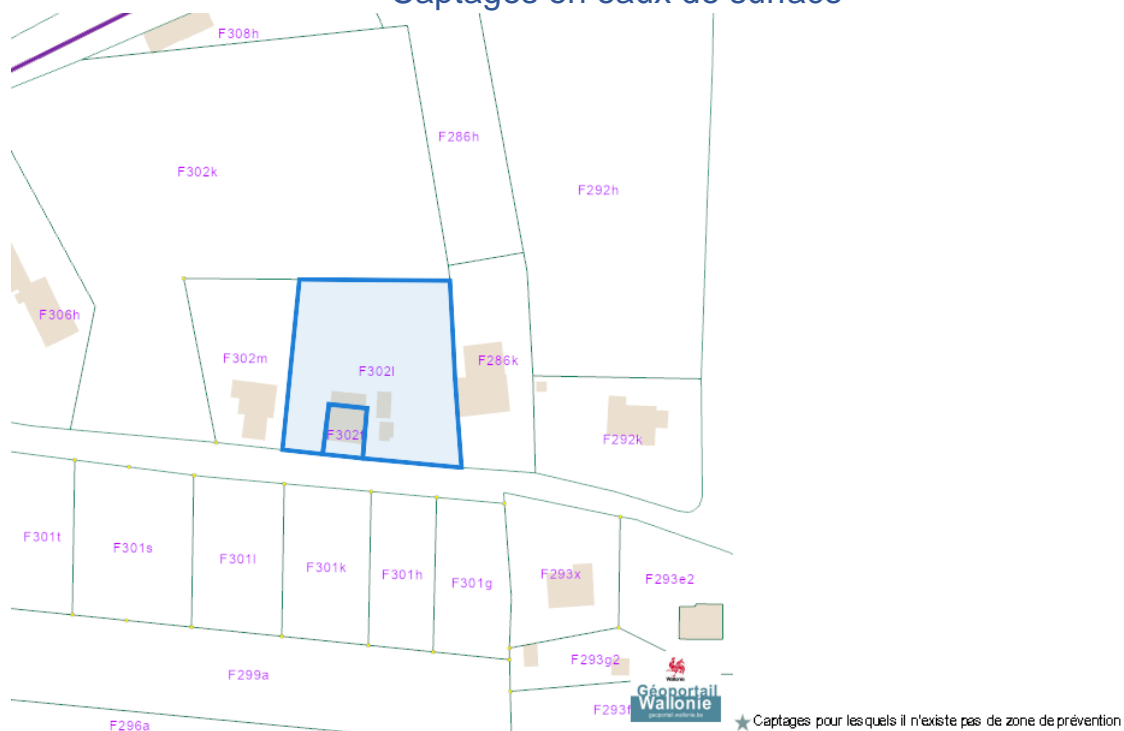


Zones inondables (2016)

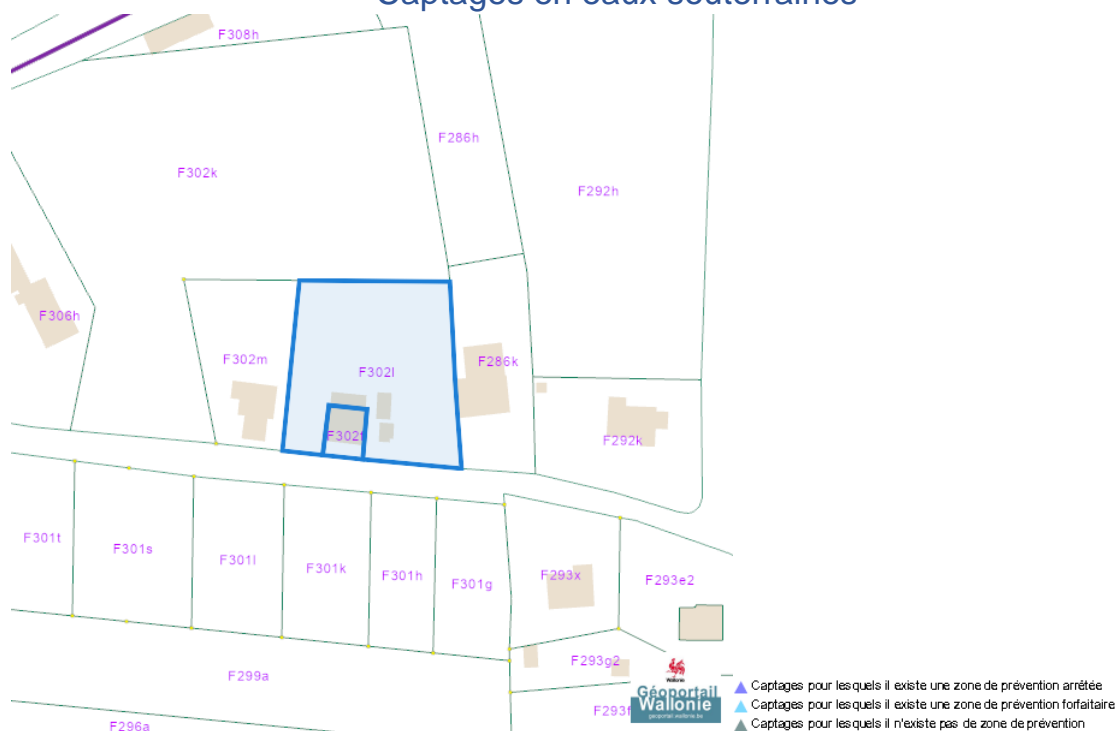


Les-Sarts 14, 6690 Bihain
 Devant Le Moulin, 6690 Bihain

Captages en eaux de surface



Captages en eaux souterraines



Dossier: 19-WA-0005/006



Les-Sarts 14, 6690 Bihain
Devant Le Moulin, 6690 Bihain

Plan d'Assainissement par Sous-bassin Hydrographique (PASH)



Dossier: 19-WA-0005/006

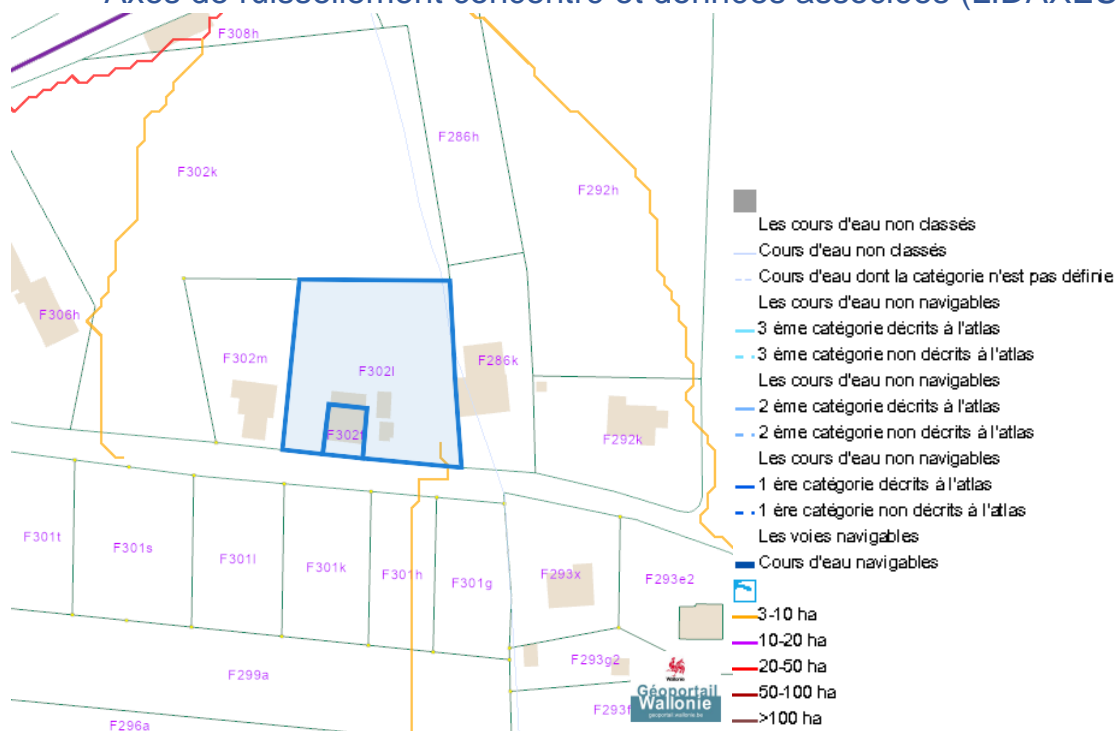
Les-Sarts 14, 6690 Bihain
Devant Le Moulin, 6690 Bihain

- Assainissement collectif
 -  Collectif
 -  Collectif hors zone urbanisable
- Assainissement autonome
 -  Autonome
- Assainissement transitoire
 -  Transitoire
- Collecteurs gravitaires
 -  Collecteur gravitaire - Existant (localisation vérifiée)
 -  Collecteur gravitaire - Existant (schématique, localisation à vérifier)
 -  Collecteur gravitaire - En construction
 -  Collecteur gravitaire - A l'étude
- Collecteurs sous pression
 -  Collecteur sous pression - Existant (localisation vérifiée)
 -  Collecteur sous pression - Existant (schématique, localisation à vérifier)
 -  Collecteur sous pression - En construction
 -  Collecteur sous pression - A l'étude
- Type de système
 -  Strictement eaux usées
 -  Strictement eaux claires
- Unitaire (eaux usées et claires)
 -  Egout gravitaire - Existant (localisation vérifiée)
 -  Egout gravitaire - Existant (schématique, localisation à vérifier)
 -  Egout gravitaire - En construction
 -  Egout gravitaire - A l'étude
 -  Egout gravitaire - Existence à vérifier auprès de la commune
- Egout sous pression
 -  Egout sous pression - Existant (localisation vérifiée)
 -  Egout sous pression - Existant (schématique, localisation à vérifier)
 -  Egout sous pression - En construction
 -  Egout sous pression - A l'étude
 -  Egout sous pression - Existence à vérifier auprès de la commune
- Pompage
 -  Existant
 -  En construction
 -  A l'étude
- Publiques
 -  Existant
 -  En construction
 -  A l'étude
 -  A déclasser
 -  Hors Wallonie

Dossier: 19-WA-0005/006

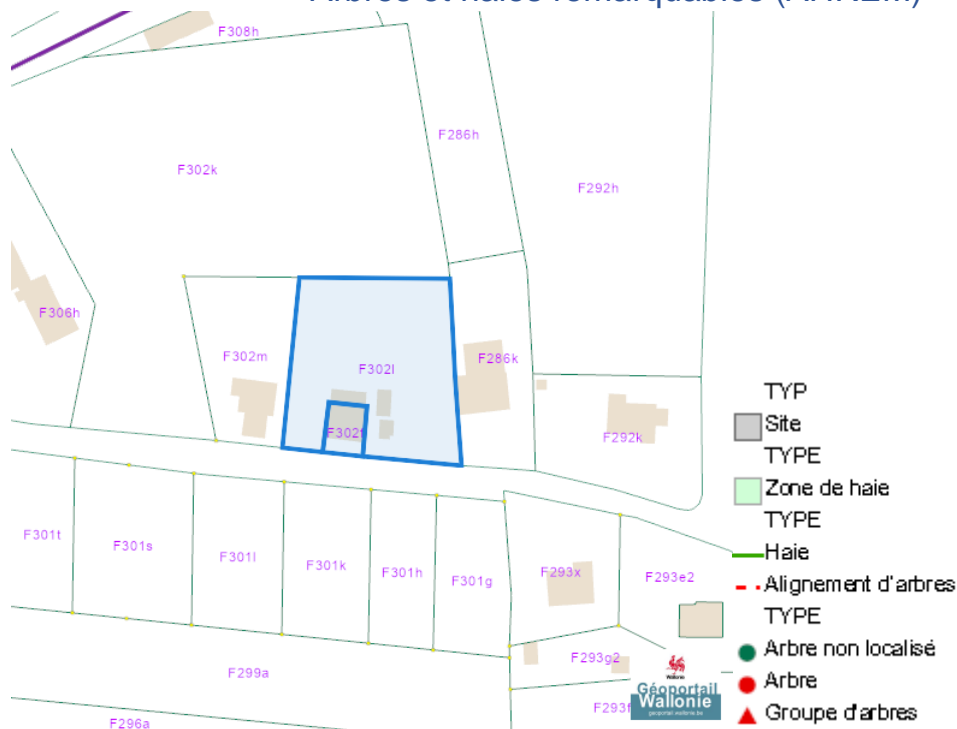
Les-Sarts 14, 6690 Bihain
 Devant Le Moulin, 6690 Bihain

Axes de ruissellement concentré et données associées (LIDAXES)

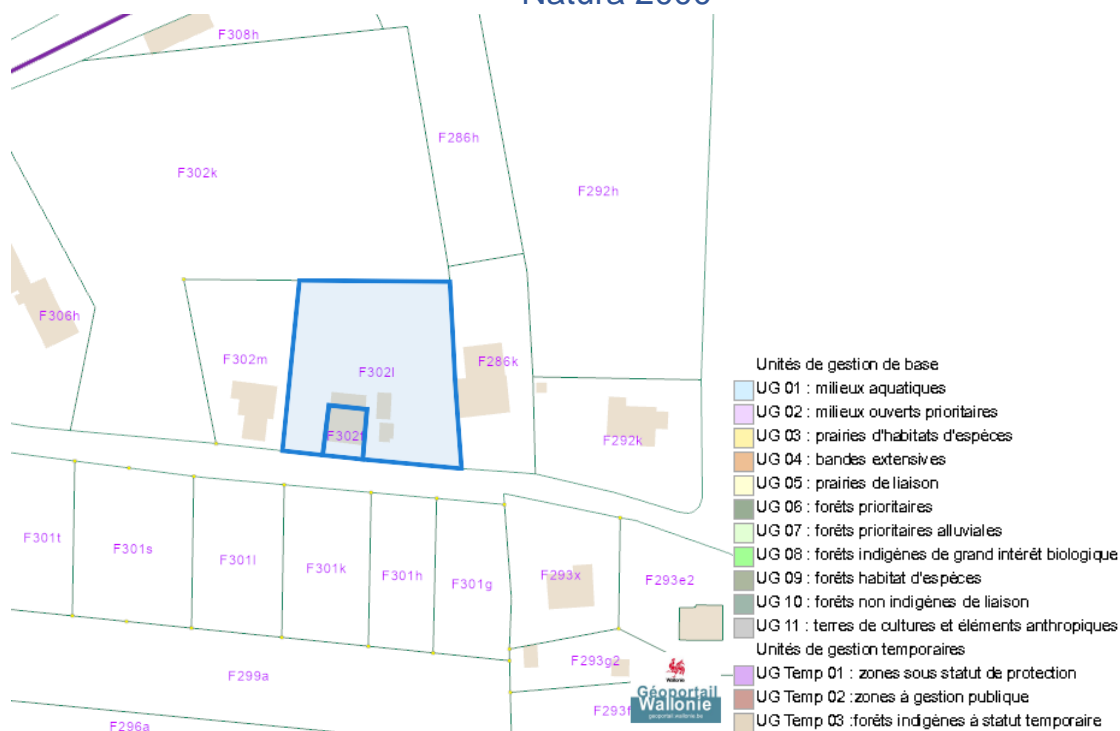


Nature

Arbres et haies remarquables (AHREM)

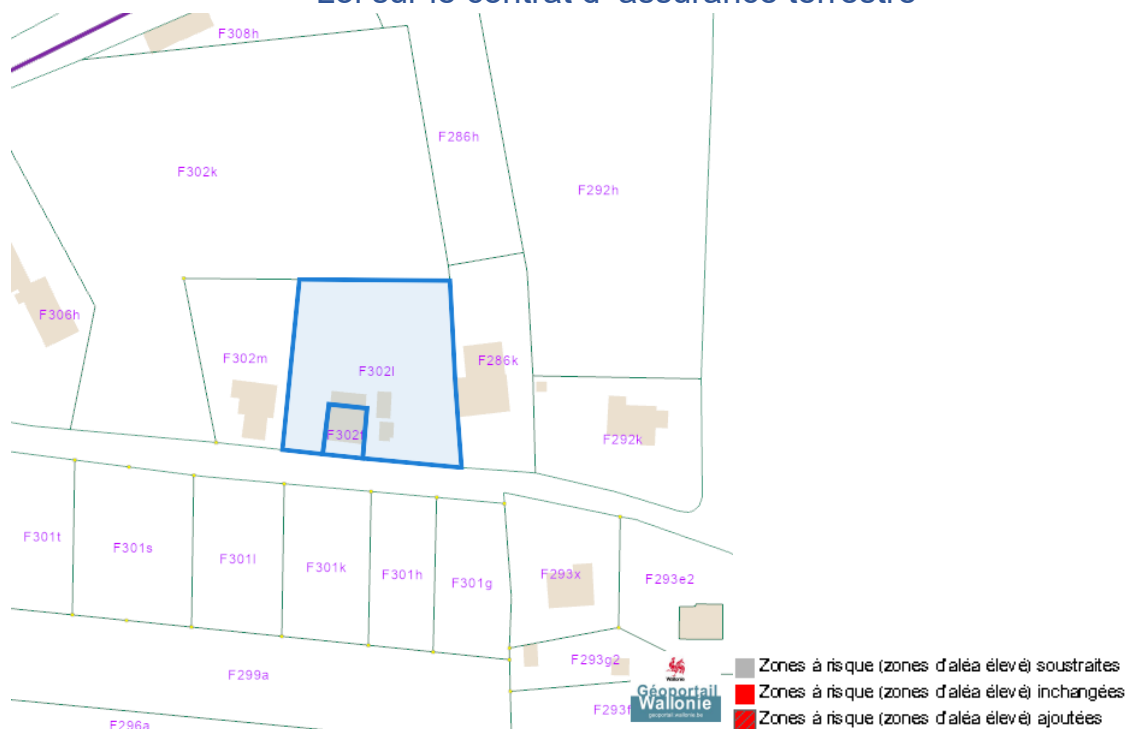


Natura 2000

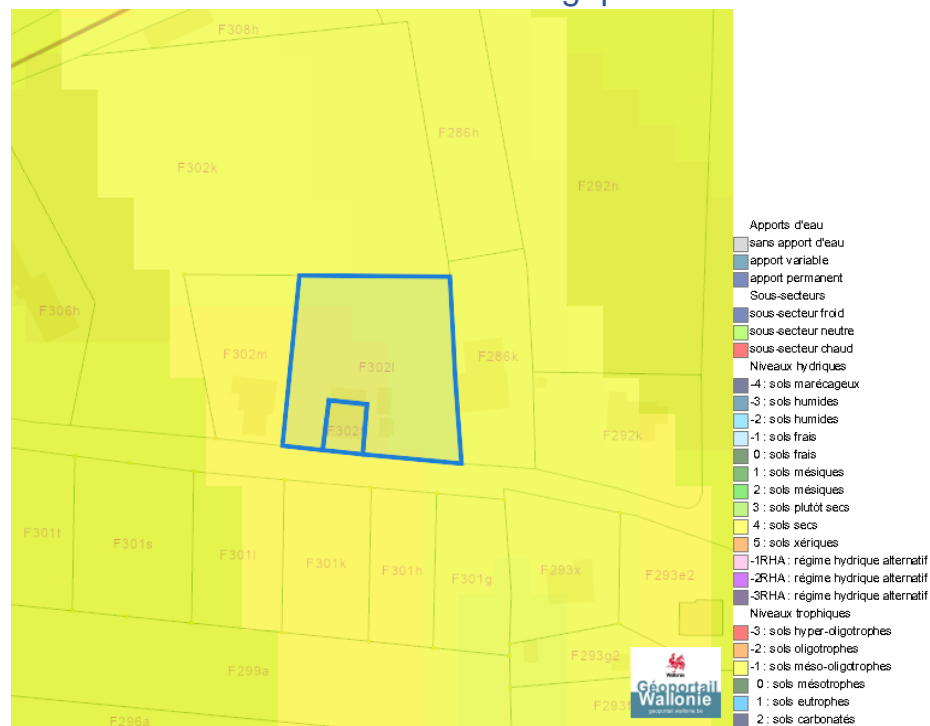


Les-Sarts 14, 6690 Bihain
 Devant Le Moulin, 6690 Bihain

Loi sur le contrat d'assurance terrestre



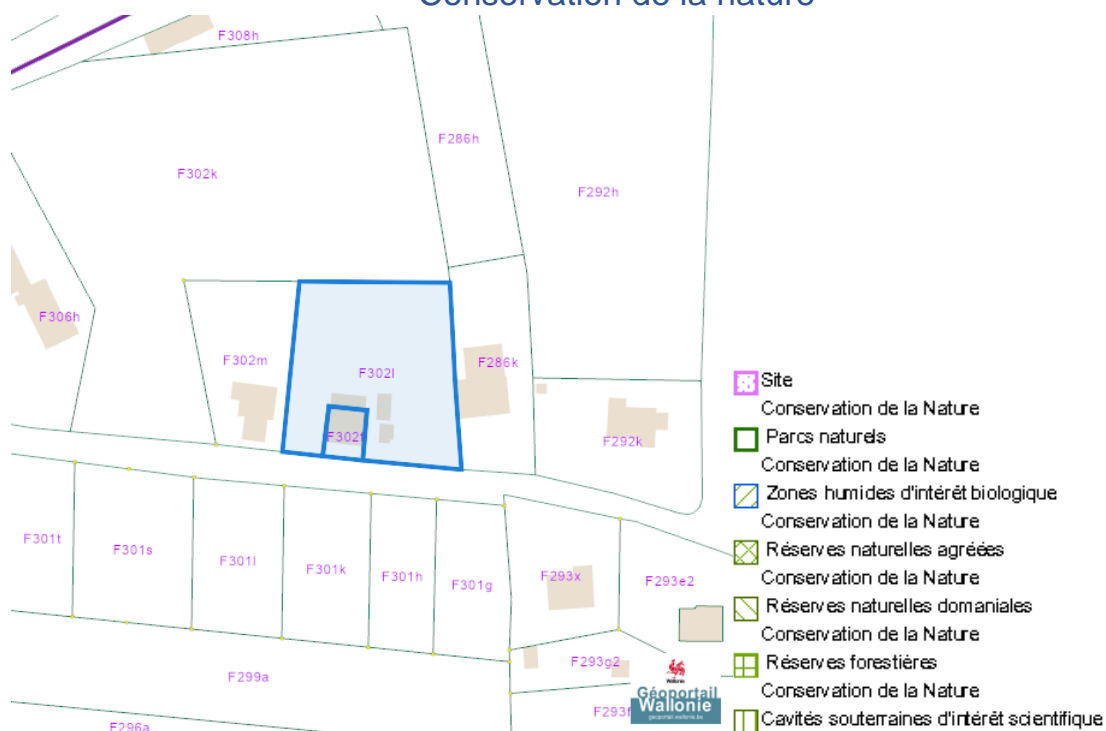
Fichier écologique des essences



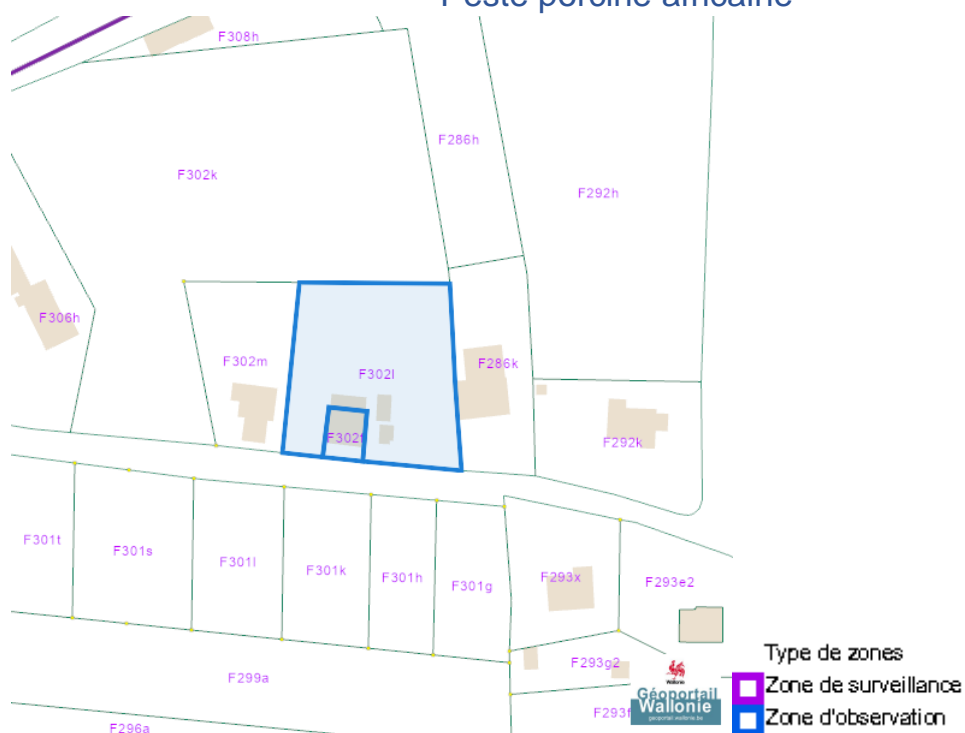
Dossier: 19-WA-0005/006

Les-Sarts 14, 6690 Bihain
 Devant Le Moulin, 6690 Bihain

Conservation de la nature



Peste porcine africaine



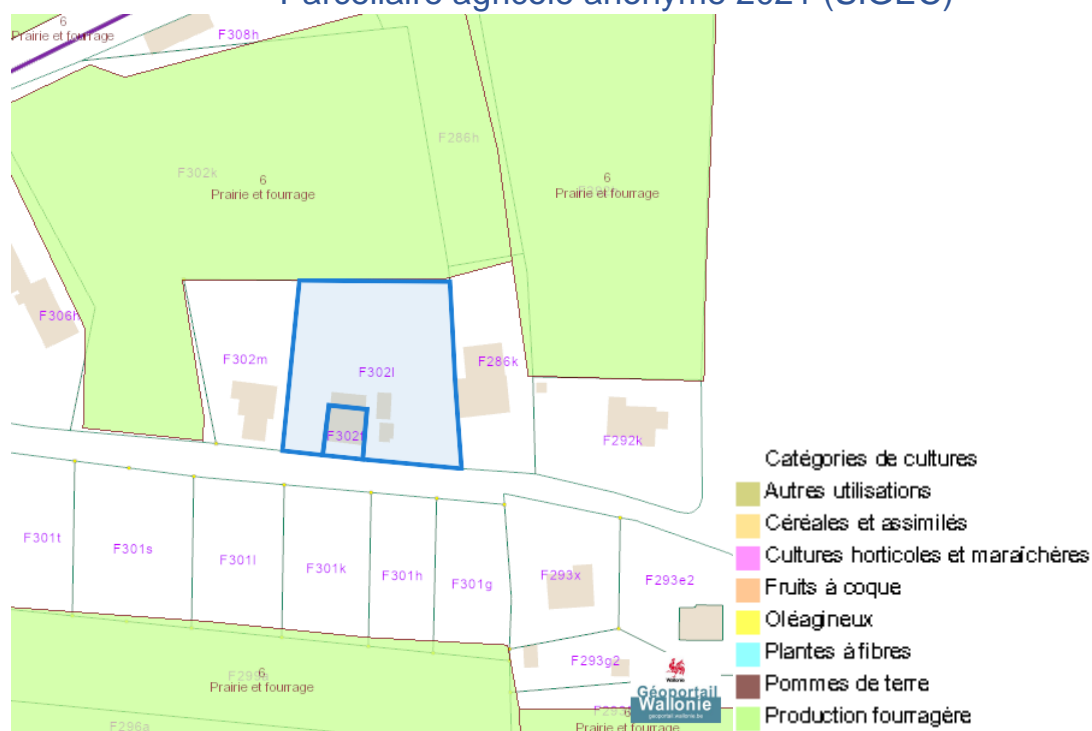
Dossier: 19-WA-0005/006

Les-Sarts 14, 6690 Bihain
Devant Le Moulin, 6690 Bihain

Parcelle agricole anonyme 2019 (SIGEC)



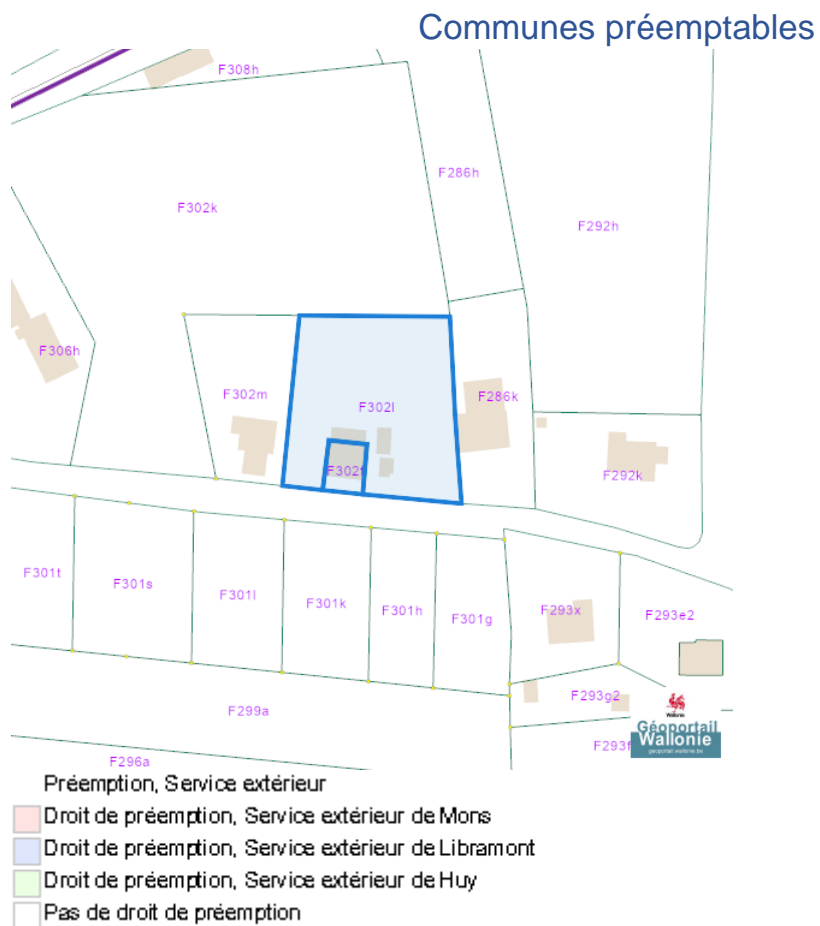
Parcelle agricole anonyme 2021 (SIGEC)



Dossier: 19-WA-0005/006

Les-Sarts 14, 6690 Bihain
Devant Le Moulin, 6690 Bihain

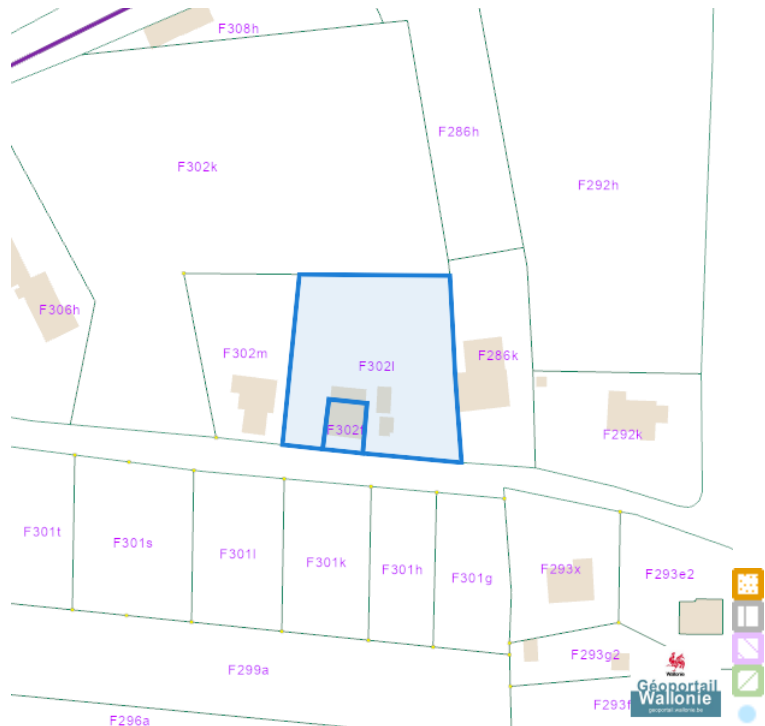
Droit de préemption



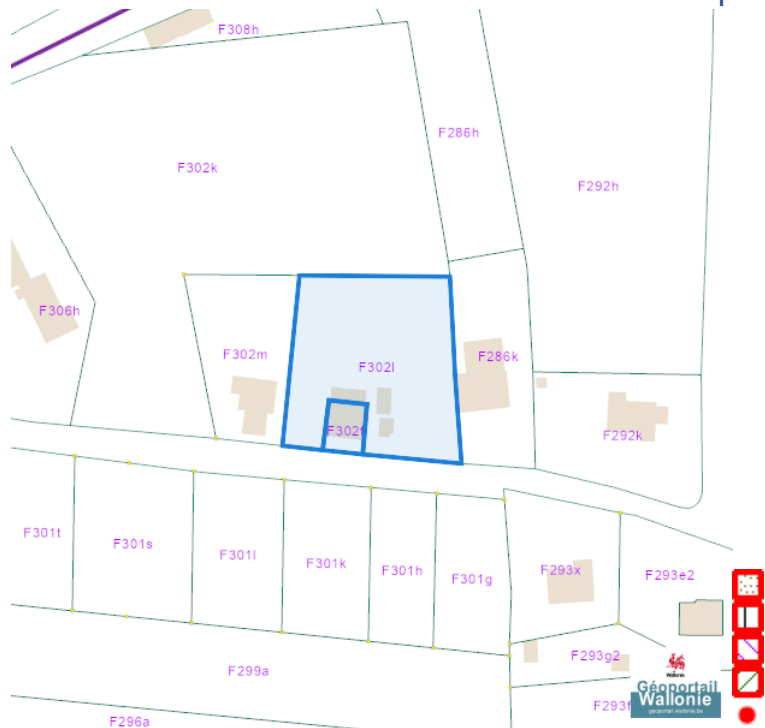
Dossier: 19-WA-0005/006

Patrimoine immobilier

Patrimoine biens en liste de sauvegarde

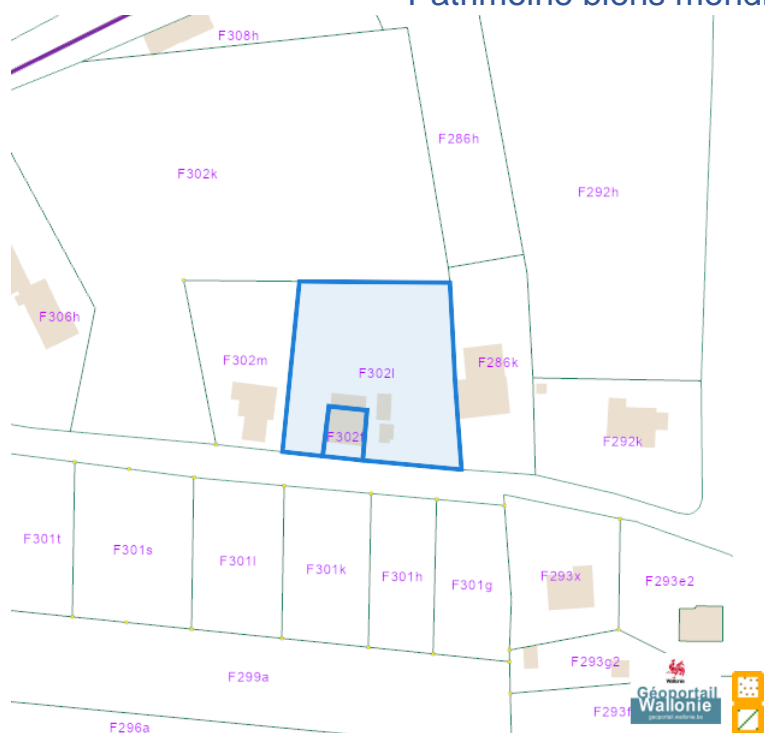


Patrimoine biens exceptionnels

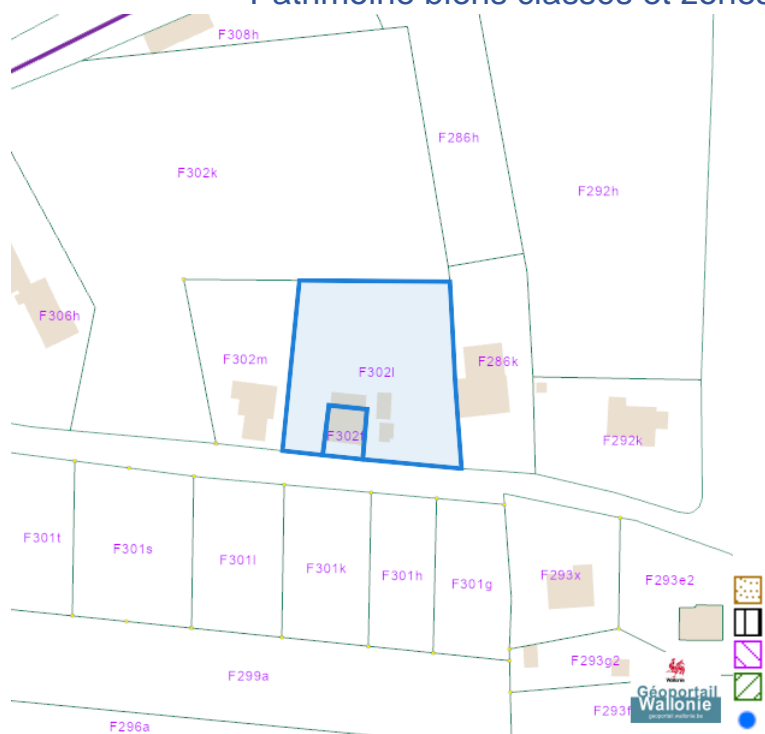


Les-Sarts 14, 6690 Bihain
Devant Le Moulin, 6690 Bihain

Patrimoine biens mondiaux



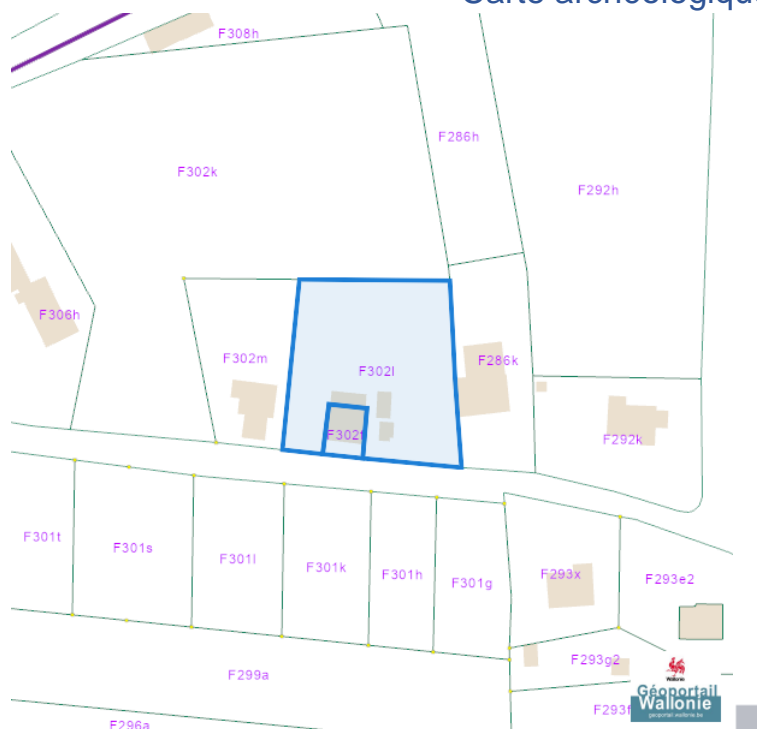
Patrimoine biens classés et zones de protection



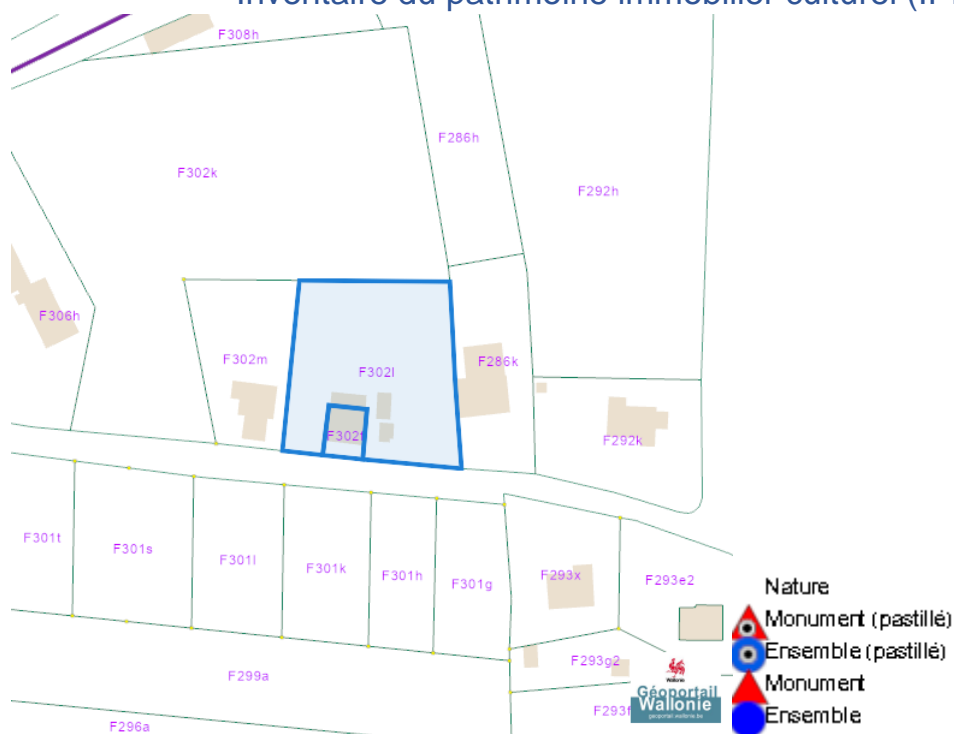
Dossier: 19-WA-0005/006

Les-Sarts 14, 6690 Bihain
 Devant Le Moulin, 6690 Bihain

Carte archéologique



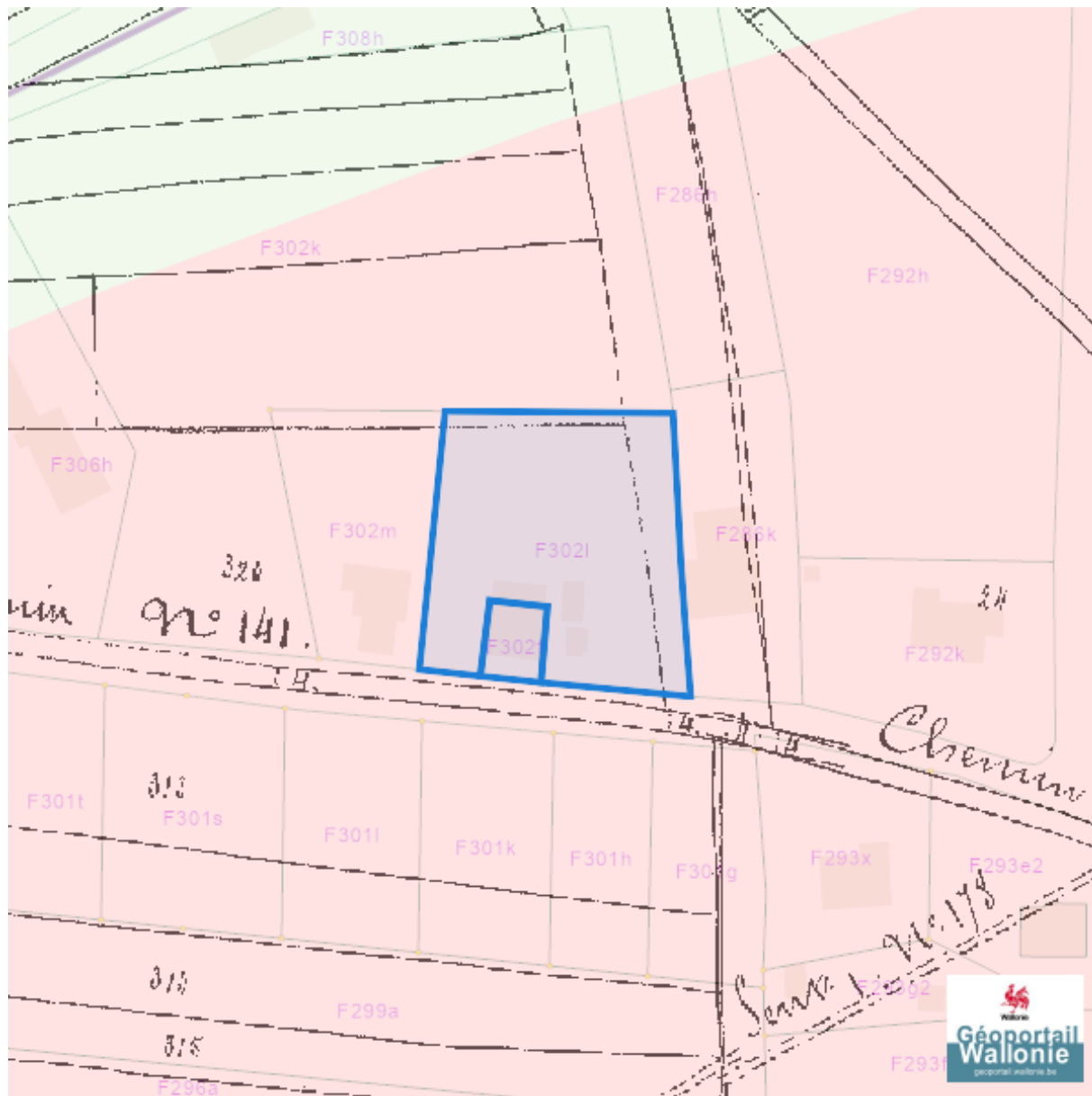
Inventaire du patrimoine immobilier culturel (IPIC)



Dossier: 19-WA-0005/006

Cartes historiques

Atlas des voiries vicinales



Autres cartes

Réseau routier régional et bornes associées

