

Agentschap
Onroerend
Erfgoed

PERCEELRAPPORT ONROEREND ERFGOED

Perceelnummer 46384E0650/00H000

Dit rapport is opgevraagd op 29-04-2026 om 11.52 uur via <https://geo.onroenderfgoed.be>.

De gegevens in dit perceelrapport zijn een momentopname van de situatie op het moment van de opvraging. Raadpleeg <https://geo.onroenderfgoed.be> voor de meest actuele juridische situatie. Deze kan nadien nog veranderen.

INLEIDING

Het Perceelrapport Onroerend Erfgoed bevat gegevens van het agentschap Onroerend Erfgoed over het aanwezige erfgoed op een perceel. Het rapport biedt een overzicht van het erfgoed waaraan juridische gevolgen verbonden zijn.

Op www.onroerenderfgoed.be vindt u alle informatie over de soorten erfgoed, uw rechten en plichten en mogelijkheden tot financiële steun en fiscale voordelen.

ADMINISTRATIEVE GEGEVENS

Postadres(sen): Torenstraat 26, 9160 Lokeren

Gemeente: Lokeren

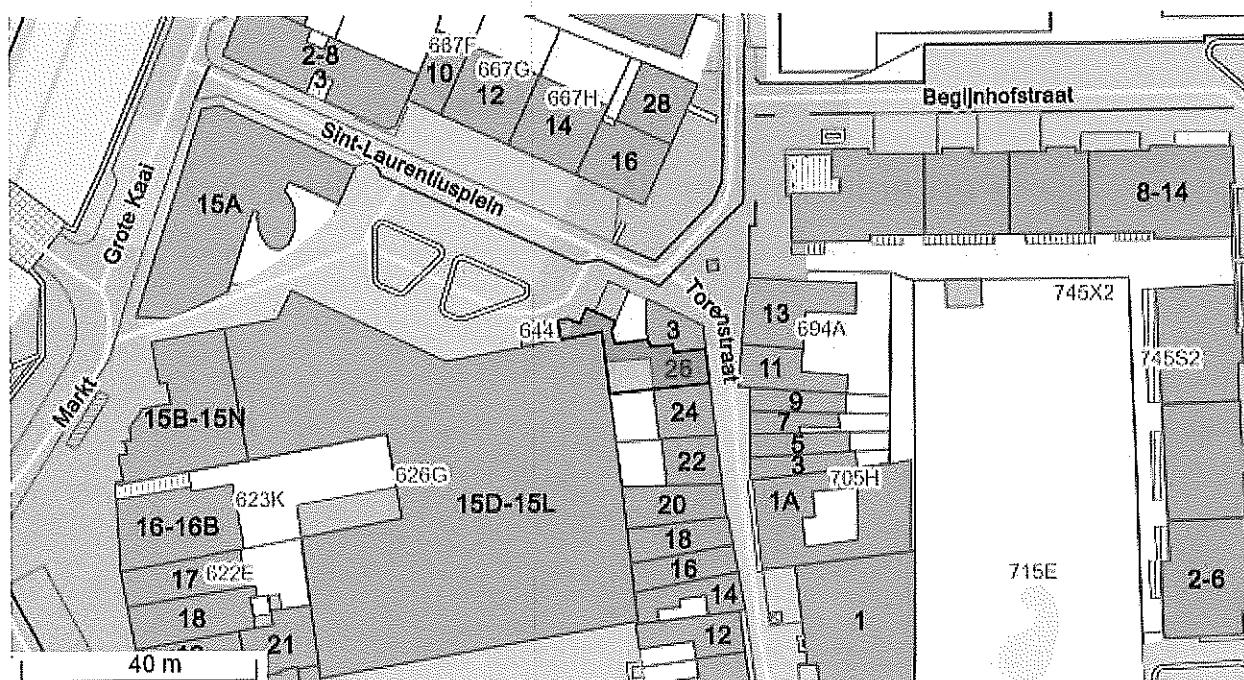
Kadastrale afdeling: LOKEREN 4 AFD

Kadastrale sectie: E

Perceel: 0650/00H000

Capakey: 46384E0650/00H000

Oppervlakte perceel: 159.78m²



BESCHERMD ERFGOED

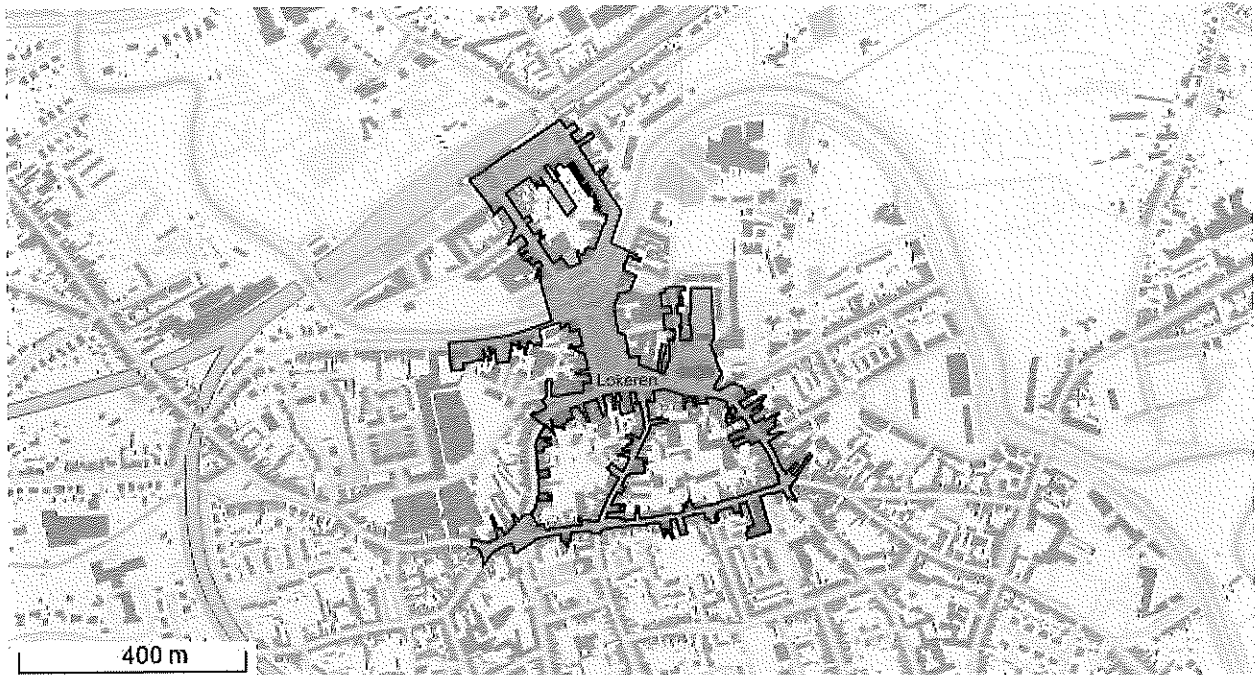
BESCHERMD STADS- OF DORPSGEZICHT

Stadskern Lokeren

<https://id.erfgoed.net/aanduidingsobjecten/10205>

Besluiten:

<https://id.erfgoed.net/besluiten/3295>



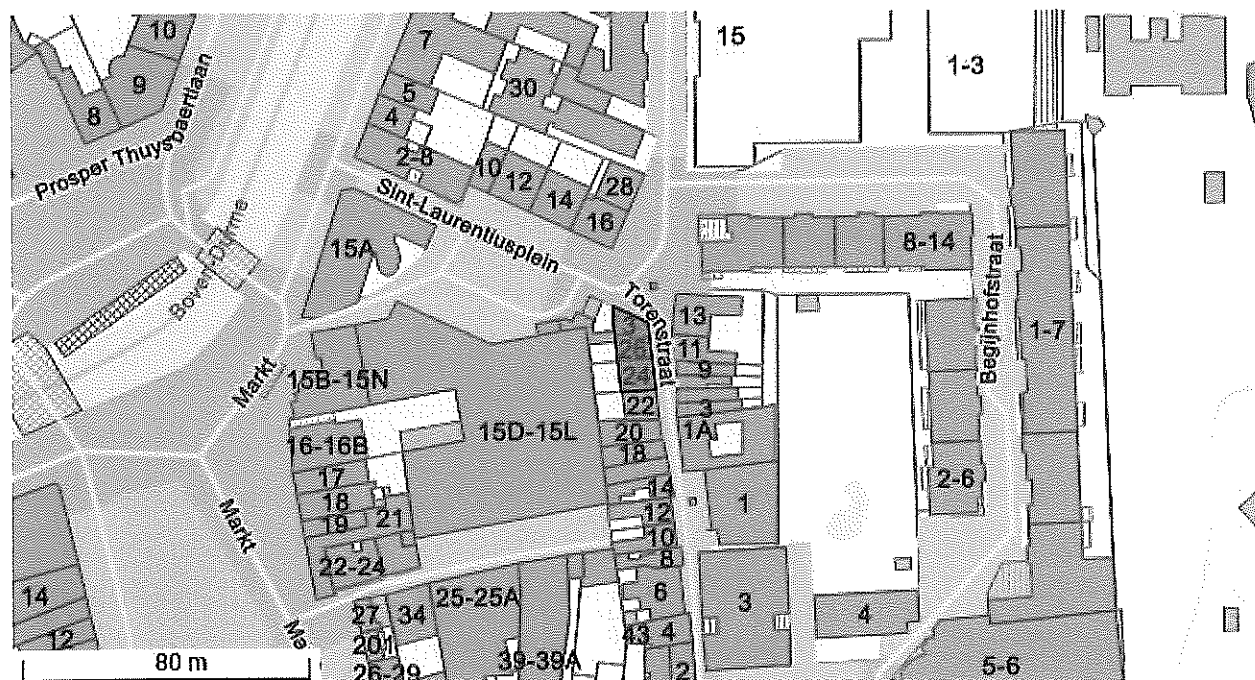
BESCHERMD MONUMENT

Ensemble van burgerhuizen

<https://id.erfgoed.net/aanduidingsobjecten/10112>

Besluiten:

<https://id.erfgoed.net/besluiten/3295>



VASTGESTELD ERFGOED

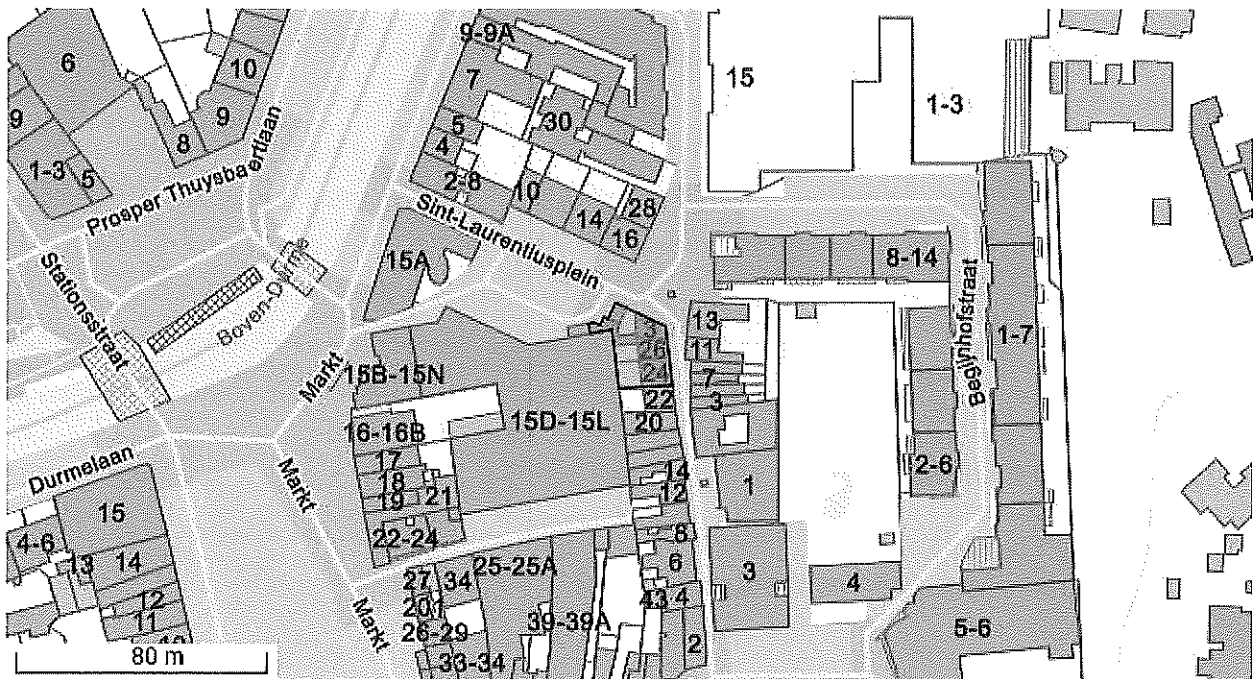
VASTGESTELD BOUWKUNDIG ERFGOED

Herenhuis

<https://id.erfgoed.net/aanduidingsobjecten/140729>

Besluiten:

<https://id.erfgoed.net/besluiten/15002>

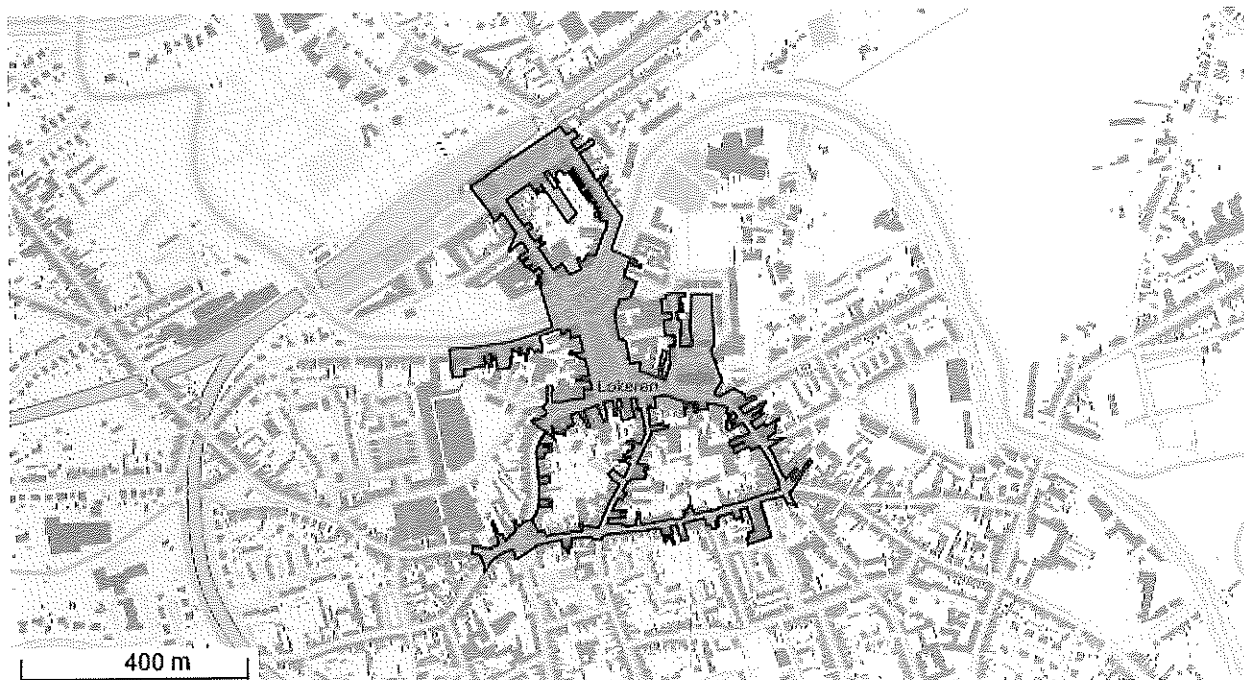


Stadskern Lokeren

<https://id.erfgoed.net/aanduidingsobjecten/140488>

Besluiten:

<https://id.erfgoed.net/besluiten/15002>



Het opgevraagde perceel is geen:

- Beschermd cultuurhistorisch landschap
- Beschermd archeologische site
- Overgangszone
- Vastgesteld landschappelijk erfgoed
- Vastgestelde houtige beplanting met erfgoedwaarde
- Vastgestelde archeologische zone
- Vastgestelde historische tuin of park
- Vastgesteld gebied in de landschapsatlas
- Erfgoedlandschap
- Gebied geen archeologie
- Unesco werelderfgoed kernzone
- Unesco werelderfgoed bufferzone



(/)


Inventaris

BESCHERMD STADS- OF DORPSGEZICHT, INTRINSIEK

Stadskern Lokeren

beschermd stads- of dorpsgezicht, intrinsiek van 03-03-1998 tot heden

ID: 10205 URI: <https://id.erfgoed.net/aanduidingsobjecten/10205>



Besluiten

Geografisch pakket Lokeren (<https://id.erfgoed.net/besluiten/3295>)

definitieve beschermingsbesluiten: 03-03-1998 | ID: 3295

Meer informatie over de rechtsgevolgen van beschermingen vind je op [onze website](https://www.onroerenderfgoed.be/de-gevolgen-van-een-bescherming) (<https://www.onroerenderfgoed.be/de-gevolgen-van-een-bescherming>).

ALGEMEEN

BESCHRIJVING

KENMERKEN

Provincie

Oost-Vlaanderen

Gemeente

Lokeren

Deelgemeente

Lokeren

Straat

Bosmanstraat, Durmelaan, Gasstraat, Groentemarkt, Grote Kaai, Kapellestraat, Kazernestraat, Kerkplein, Kerkstraat, Knokkestraat, Koophandelstraat, Lindestraat, Luikstraat, Markt, Molenstraat, Nijverheidstraat, Oude Vismijn, Patershof, Poststraat, Prosper Thuysbaertlaan, Roomstraat, Schoolstraat, Sint-Laurentiusplein, Stationsplein, Stationsstraat, Torenstraat, Vieremmersstraat, Voermanstraat, Vrijheidsplein, Zand

Locatie

Bosmanstraat, Durmelaan, Gasstraat, Groentemarkt, Grote Kaai, Kapellestraat, Kazernestraat, Kerkplein, Kerkstraat, Knokkestraat, Koophandelstraat, Lindestraat, Luikstraat, Markt, Molenstraat, Nijverheidstraat, Oude Vismijn, Patershof, Poststraat, Prosper Thuysbaertlaan, Roomstraat, Schoolstraat, Sint-Laurentiusplein, Stationsplein, Stationsstraat, Torenstraat, Vieremmersstraat, Voermanstraat, Vrijheidsplein, Zand (Lokeren)

Nauwkeurigheidszone

Tot op 15m

Oppervlaktezone

107 462m²

Beschermingsdossiers

4.02/46014/107.1**DO001002****OO001646**

[\(/\)](#)

Besluiten

[MENU](#)

BESLUIT

[Besluiten \(/besluiten\)](#)[Help \(/help\)](#)

Geografisch pakket Lokeren

ID: 3295 URI : <https://id.erfgoed.net/besluiten/3295> [Aanmelden \(/aanmelden?goto=/besluiten/3295\)](#)

Definitieve beschermingsbesluiten

Aanduidingstype	Beschermd monument, Beschermd stads- of dorpsgezicht
Provincie	Oost-Vlaanderen
Uitgevaardigd als	Ministeriële besluiten
Ondertekend door	Martens, Luc, Van den Brande, Luc, Baldewijns, Eddy
Datum ondertekening	03-03-1998
Belgisch staatsblad	Gepubliceerd op 12-06-1998 De digitale publicatie kan je vinden via deze link . (http://www.ejustice.just.fgov.be/cgi/summary_body.pl?language=nl&pub_date=1998-06-12)
Opmerkingen	Onze-Lieve-Vrouwbeeldje op sokkel, Voermanstraat 12, niet ter plaatse

Relaties

Wordt gevolgd door:

[Huis Stationsstraat 10](#)[\(/besluiten/15261\)](#)

Items opgenomen in dit besluit

- [Stadskern Lokeren](https://id.erfgoed.net/aanduidingsobjecten/10205)  (<https://id.erfgoed.net/aanduidingsobjecten/10205>) | Bosmanstraat, Durmelaan, Gasstraat, Groentemarkt, Grote Kaai, Kapellestraat, Kazernestraat, Kerkplein, Kerkstraat, Knokkestraat, Koophandelstraat, Lindestraat, Luikstraat, Markt, Molenstraat, Nijverheidstraat, Oude Vismijn, Patershof, Poststraat, Prosper Thuysbaertlaan, Roomstraat, Schoolstraat, Sint-Laurentiusplein, Stationsplein, Stationsstraat, Torenstraat, Vieremmersstraat, Voermanstraat, Vrijheidsplein, Zand (Lokeren)
- [Burgerhuis in rococo](https://id.erfgoed.net/aanduidingsobjecten/10045)  (<https://id.erfgoed.net/aanduidingsobjecten/10045>) | Groentemarkt 10 (Lokeren)
- [Eclectisch burgerhuis](https://id.erfgoed.net/aanduidingsobjecten/10047)  (<https://id.erfgoed.net/aanduidingsobjecten/10047>) | Grote Kaai 5 (Lokeren)
- [Hospice des Orphelins](https://id.erfgoed.net/aanduidingsobjecten/10049)  (<https://id.erfgoed.net/aanduidingsobjecten/10049>) | Kerkplein 3 (Lokeren)
- [Dekenij ontworpen door Jacques van Hoecke](https://id.erfgoed.net/aanduidingsobjecten/10005)  (<https://id.erfgoed.net/aanduidingsobjecten/10005>) | Kerkplein 4 (Lokeren)
- [Herenhuis](https://id.erfgoed.net/aanduidingsobjecten/10051)  (<https://id.erfgoed.net/aanduidingsobjecten/10051>) | Kerkstraat 10 (Lokeren)
- [Herenhuis](https://id.erfgoed.net/aanduidingsobjecten/10054)  (<https://id.erfgoed.net/aanduidingsobjecten/10054>) | Kerkstraat 27-29 (Lokeren)
- [Eclectisch herenhuis ontworpen door E. Van Hoecke-Peeters](https://id.erfgoed.net/aanduidingsobjecten/10056)  (<https://id.erfgoed.net/aanduidingsobjecten/10056>) | Kerkstraat 35 (Lokeren)
- [Kapel van de Heilige Laurentius](https://id.erfgoed.net/aanduidingsobjecten/10009)  (<https://id.erfgoed.net/aanduidingsobjecten/10009>) | Luikstraat (Lokeren)
- [Heilige Antonius van Padua-kerk](https://id.erfgoed.net/aanduidingsobjecten/10058)  (<https://id.erfgoed.net/aanduidingsobjecten/10058>) | Luikstraat 10 (Lokeren)

Opgelet. Dit besluit gaat over meer dan 10 items. Om de volledige lijst te zien moet u de gekoppelde items in de inventaris (<https://inventaris.onroerenderfgoed.be/aanduidingsobjecten?besluit=https://id.erfgoed.net/besluiten/3295>) raadplegen.

Downloads

Bestanden

 [Alle bestanden downloaden](#)

Besluit

3295.pdf

 [Downloaden](#)

(</besluiten/3295/bestanden/8781>)

Plan

3295_plan.jpg

 [Downloaden](#)

(</besluiten/3295/bestanden/8780>)



(<https://www.vlaanderen.be>)




(<https://www.onroenderfgoed.be/>)

Metadata

RDF bestand (XML)

 [Downloaden \(/besluiten/3295.rdf\)](/besluiten/3295.rdf)

N3/Turtle (text)

 [Downloaden \(/besluiten/3295.ttl\)](/besluiten/3295.ttl)

Beheerder besluit: **Agentschap Onroerend Erfgoed**



Onroenderfgoed.be is een officiële website van de Vlaamse overheid

uitgegeven door [het agentschap Onroerend Erfgoed](https://www.onroenderfgoed.be/)

**Agentschap
Onroerend
Erfgoed**

[Privacyverklaring](https://www.onroenderfgoed.be/privacyverklaring)

(<https://www.onroenderfgoed.be/privacyverklaring>)

[Juridische informatie](https://www.onroenderfgoed.be/juridische-informatie)

(<https://www.onroenderfgoed.be/juridische-informatie>)

[\(/\)](#)

Inventaris

BESCHERMD MONUMENT

Ensemble van burgerhuizen

beschermd monument van 03-03-1998 tot heden

ID: 10112 URI: <https://id.erfgoed.net/aanduidingsobjecten/10112> 

Besluiten

[Geografisch pakket Lokeren \(https://id.erfgoed.net/besluiten/3295\)](https://id.erfgoed.net/besluiten/3295)**definitieve beschermingsbesluiten:** 03-03-1998 ID: 3295

Rechtsgevolgen

vlaanderen.be

**ONROEREND
ERFGOED**

(https://www.onroerenderfgoed.be/)

Meer informatie over de rechtsgevolgen van beschermingen vind je op onze website (https://www.onroerenderfgoed.be/de-gevolgen-van-een-bescherming).

ALGEMEEN

BESCHRIJVING

KENMERKEN

Provincie

Oost-Vlaanderen

Gemeente

Lokeren

Deelgemeente

Lokeren

Straat

Sint-Laurentiusplein, Torenstraat

Locatie

Sint-Laurentiusplein 3, Torenstraat 24-26 (Lokeren)

Nauwkeurigheid zone

Tot op 15m

Oppervlakte zone

210m²

Beschermingsdossiers

4.01/46014/116.1**DO001002****OO000673**Typologie: burgerhuizen (https://id.erfgoed.net/thesauri/erfgoedtypes/89)Datering: 19de eeuw (https://id.erfgoed.net/thesauri/dateringen/19)Project beschermingsdatabank 2013-2016

(https://inventaris.onroerenderfgoed.be/gebeurtenissen/1028) (beschermingen: van 01-01-2013 tot 30-06-2016)

Beschrijving (<https://www.vlaanderen.be>) ONROEREND ERFGOED (<https://www.onroerenderfgoed.be/>)

De bescherming als monument omvat de drie woningen die in oorsprong als ensemble of als één herenhuis werden gebouwd aan het begin van de 19de eeuw. Het gaat om twee woningen in de Torenstraat en het aansluitende hoekhuis met het Sint-Laurentiusplein. De gebouwen zijn gelegen in de als stadsgezicht beschermde stadskern van Lokeren.

Waarden

Ensemble Torenstraat 24-26 en Sint-Laurentiusplein 3 is beschermd als monument omwille van het algemeen belang gevormd door de:

artistieke waarde, historische waarde

als voorbeeld van een vrij intact behouden vroeg-19de-eeuws ensemble van burgerhuizen met sobere bepleisterde gevels, eenvoudige rechthoekige vensters en accentuerende poorten in arduinen omlijsting met Toscaanse pilasters en rechte kroonlijst.

Aanduiding van Is de bescherming van

Herenhuis

<https://inventaris.onroerenderfgoed.be/erfgoedobjecten/18029>



Sint-Laurentiusplein 3, Torenstraat 24-26 (Lokeren)

Herenhuis van zeven traveeën en twee bouwlagen onder zadeldak met bepleisterde en geschilderde lijstgevel op arduinen plint, uit de 19de eeuw; nu ingedeeld in drie woningen.

Je kan deze pagina citeren als:

INVENTARIS ONROEREND ERFGOED 2026: *Ensemble van burgerhuizen* [online],

<https://id.erfgoed.net/aanduidingsobjecten/10112>

(<https://id.erfgoed.net/aanduidingsobjecten/10112>) (geraadpleegd op 29 april 2026).

Beheerder fiche: Agentschap Onroerend Erfgoed



Contact

Heb je een vraag of opmerking over deze fiche? [Meld het ons via het contactformulier \(/contact?uri=https://id.erfgoed.net/aanduidingsobjecten/10112\)](#).

Vlaanderen

(<https://www.vlaanderen.be>)

ONROEREND
ERFGOED

(<https://www.onroenderfgoed.be/>)



Onroenderfgoed.be is een officiële website van de Vlaamse overheid

uitgegeven door het agentschap Onroerend Erfgoed

(<https://www.onroenderfgoed.be/>)

Agentschap
Onroerend
Erfgoed

Privacyverklaring

(<https://www.onroenderfgoed.be/privacyverklaring>)

Juridische informatie

(<https://www.onroenderfgoed.be/juridische-informatie>)

[\(/\)](#)

Besluiten

[MENU](#)

BESLUIT

[Besluiten \(/besluiten\)](#)[Help \(/help\)](#)

Geografisch pakket Lokeren

ID: 3295 URI : <https://id.erfgoed.net/besluiten/3295> [Aanmelden \(/aanmelden?goto=/besluiten/3295\)](#)

Definitieve beschermingsbesluiten

Aanduidingstype	Beschermd monument, Beschermd stads- of dorpsgezicht
Provincie	Oost-Vlaanderen
Uitgevaardigd als	Ministeriële besluiten
Ondertekend door	Martens, Luc, Van den Brande, Luc, Baldewijns, Eddy
Datum ondertekening	03-03-1998
Belgisch staatsblad	Gepubliceerd op 12-06-1998 De digitale publicatie kan je vinden via deze link. (http://www.ejustice.just.fgov.be/cgi/summary_body.pl?language=n&pub_date=1998-06-12)
Opmerkingen	Onze-Lieve-Vrouwbeeldje op sokkel, Voermanstraat 12, niet ter plaatse

Relaties

Wordt gevolgd door:

[Huis Stationsstraat 10](#)[\(/besluiten/15261\)](#)

Items opgenomen in dit besluit

- [Stadskern Lokeren](https://id.erfgoed.net/aanduidingsobjecten/10205)  (<https://id.erfgoed.net/aanduidingsobjecten/10205>) | Bosmanstraat, Durmelaan, Gasstraat, Groentemarkt, Grote Kaai, Kapellestraat, Kazernestraat, Kerkplein, Kerkstraat, Knokkestraat, Koophandelstraat, Lindestraat, Luikstraat, Markt, Molenstraat, Nijverheidstraat, Oude Vismijn, Patershof, Poststraat, Prosper Thuysbaertlaan, Roomstraat, Schoolstraat, Sint-Laurentiusplein, Stationsplein, Stationsstraat, Torenstraat, Vieremmersstraat, Voermanstraat, Vrijheidsplein, Zand (Lokeren)
- [Burgerhuis in rococo](https://id.erfgoed.net/aanduidingsobjecten/10045)  (<https://id.erfgoed.net/aanduidingsobjecten/10045>) | Groentemarkt 10 (Lokeren)
- [Eclectisch burgerhuis](https://id.erfgoed.net/aanduidingsobjecten/10047)  (<https://id.erfgoed.net/aanduidingsobjecten/10047>) | Grote Kaai 5 (Lokeren)
- [Hospice des Orphelins](https://id.erfgoed.net/aanduidingsobjecten/10049)  (<https://id.erfgoed.net/aanduidingsobjecten/10049>) | Kerkplein 3 (Lokeren)
- [Dekenij ontworpen door Jacques van Hoecke](https://id.erfgoed.net/aanduidingsobjecten/10005)  (<https://id.erfgoed.net/aanduidingsobjecten/10005>) | Kerkplein 4 (Lokeren)
- [Herenhuis](https://id.erfgoed.net/aanduidingsobjecten/10051)  (<https://id.erfgoed.net/aanduidingsobjecten/10051>) | Kerkstraat 10 (Lokeren)
- [Herenhuis](https://id.erfgoed.net/aanduidingsobjecten/10054)  (<https://id.erfgoed.net/aanduidingsobjecten/10054>) | Kerkstraat 27-29 (Lokeren)
- [Eclectisch herenhuis ontworpen door E. Van Hoecke-Peeters](https://id.erfgoed.net/aanduidingsobjecten/10056)  (<https://id.erfgoed.net/aanduidingsobjecten/10056>) | Kerkstraat 35 (Lokeren)
- [Kapel van de Heilige Laurentius](https://id.erfgoed.net/aanduidingsobjecten/10009)  (<https://id.erfgoed.net/aanduidingsobjecten/10009>) | Luikstraat (Lokeren)
- [Heilige Antonius van Padua-kerk](https://id.erfgoed.net/aanduidingsobjecten/10058)  (<https://id.erfgoed.net/aanduidingsobjecten/10058>) | Luikstraat 10 (Lokeren)

Opgelet. Dit besluit gaat over meer dan 10 items. Om de volledige lijst te zien moet u de gekoppelde items in de inventaris (<https://inventaris.onroerenderfgoed.be/aanduidingsobjecten?besluit=https://id.erfgoed.net/besluiten/3295>) raadplegen.

Downloads

Bestanden

 [Alle bestanden downloaden](#)

Besluit

3295.pdf

 [Downloaden](#)

(</besluiten/3295/bestanden/8781>)

Plan

3295_plan.jpg

 [Downloaden](#)

(</besluiten/3295/bestanden/8780>)




(<https://www.vlaanderen.be>)



(<https://www.onroenderfgoed.be/>)

Metadata

RDF bestand (XML)

 [Downloaden \(/besluiten/3295.rdf\)](/besluiten/3295.rdf)

N3/Turtle (text)

 [Downloaden \(/besluiten/3295.ttl\)](/besluiten/3295.ttl)

Beheerder besluit: **Agentschap Onroerend Erfgoed**



Vlaanderen
is erfgoed

Onroenderfgoed.be is een officiële website van de Vlaamse overheid

uitgegeven door [het agentschap Onroerend Erfgoed](https://www.onroenderfgoed.be/)

[Privacyverklaring](https://www.onroenderfgoed.be/privacyverklaring)

(<https://www.onroenderfgoed.be/privacyverklaring>)

[Juridische informatie](https://www.onroenderfgoed.be/juridische-informatie)

(<https://www.onroenderfgoed.be/juridische-informatie>)

Agentschap
Onroerend
Erfgoed



(/)

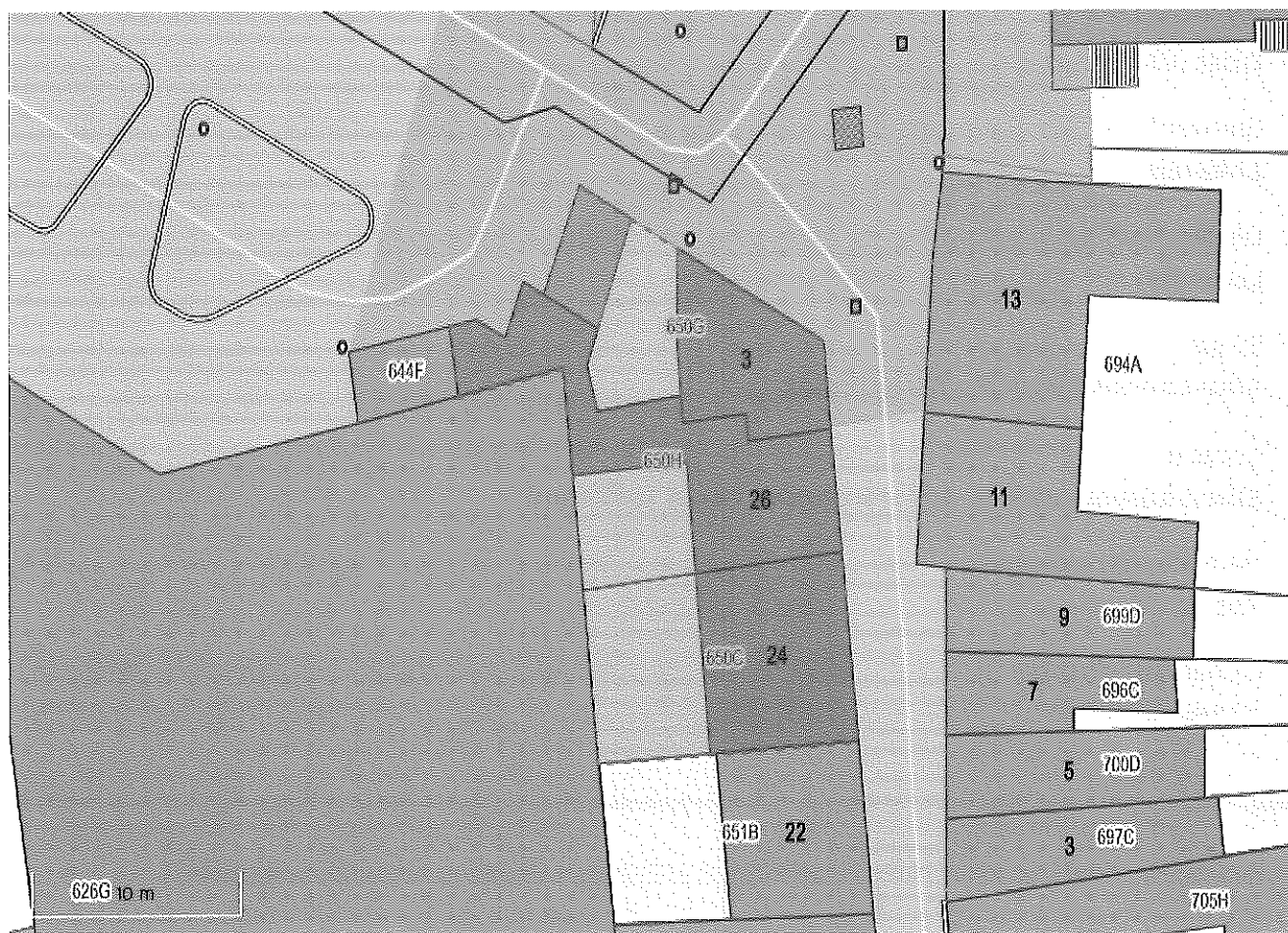
Inventaris

VASTGESTELD BOUWKUNDIG ERFGOED

Herenhuis

vastgesteld bouwkundig erfgoed van 20-06-2023 tot heden

ID: 140729 URI: <https://id.erfgoed.net/aanduidingsobjecten/140729>



Besluit tot vaststelling van de inventaris bouwkundig erfgoed in de provincie Oost-Vlaanderen (https://id.erfgoed.net/besluiten/15002)

schrappingsbesluiten, vaststellingsbesluiten: 01-06-2023 ID: 15002

Rechtsgevolgen

➊ Meer informatie over de rechtsgevolgen van vaststellingen vind je op onze website (https://www.onroenderfgoed.be/juridische-gevolgen-van-een-vaststelling).

ALGEMEEN

BESCHRIJVING

KENMERKEN

Provincie

Oost-Vlaanderen

Gemeente

Lokeren

Deelgemeente

Lokeren

Straat

Sint-Laurentiusplein, Torenstraat

Locatie

Sint-Laurentiusplein 3, Torenstraat 24-26 (Lokeren)

Nauwkeurigheid zone

Tot op 15m

Oppervlakte zone

433m²

Vaststelling van de inventaris bouwkundig erfgoed in de provincie Oost-Vlaanderen (https://inventaris.onroenderfgoed.be/gebeurtenissen/1074875) (vaststellingen: van 01-04-2022 tot 20-06-2023)

Kenmerkgroep 1

Typologie: herenhuis (<https://id.erfgoed.net/thesauri/erfgoedtypes/188>)
Vlaanderen (ERFGOED) (<https://www.onroerenderfgoed.be/>)

Datering: 19de eeuw (<https://id.erfgoed.net/thesauri/dateringen/19>)

Beschrijving

Herenhuis van zeven traveeën en twee bouwlagen onder zadeldak met bepleisterde en geschilderde lijstgevel op arduinen plint, uit de 19de eeuw; nu ingedeeld in drie woningen.

Waarden

architecturale waarde

historische waarde

Aanduiding van Is de vaststelling van

Herenhuis

(<https://inventaris.onroerenderfgoed.be/erfgoedobjecten/18029>)



Sint-Laurentiusplein 3, Torenstraat 24-26 (Lokeren)

Herenhuis van zeven traveeën en twee bouwlagen onder zadeldak met bepleisterde en geschilderde lijstgevel op arduinen plint, uit de 19de eeuw; nu ingedeeld in drie woningen.

Andere relaties

Heeft als voorganger

Herenhuis

(<https://inventaris.onroerenderfgoed.be/aanduidingsobjecten/59309>)

Sint-Laurentiusplein 3, Torenstraat 24-26 (Lokeren)

Je kan deze pagina citeren als:

INVENTARIS ONROEREND ERFGOED 2026: *Herenhuis* [online],
<https://id.erfgoed.net/aanduidingsobjecten/140729>
(<https://id.erfgoed.net/aanduidingsobjecten/140729>) (geraadpleegd op 29 april 2026).

Beheerder fiche: Agentschap Onroerend Erfgoed

Vlaanderen

(<https://www.vlaanderen.be>)

Contact

ONROEREND
ERFGOED

(<https://www.onroerenderfgoed.be/>)




Heb je een vraag of opmerking over deze fiche? Meld het ons via het contactformulier (</contact?uri=https://id.erfgoed.net/aanduidingsobjecten/140729>).



Vlaanderen
is erfgoed

Onroerenderfgoed.be is een officiële website van de Vlaamse overheid

uitgegeven door het agentschap Onroerend Erfgoed  (<https://www.onroerenderfgoed.be/>)

Agentschap
Onroerend
Erfgoed

Privacyverklaring

(<https://www.onroerenderfgoed.be/privacyverklaring>)

Juridische informatie

(<https://www.onroerenderfgoed.be/juridische-informatie>)

[\(/\)](#)

Besluiten

[MENU](#)

BESLUIT

[Besluiten \(/besluiten\)](#)[Help \(/help\)](#)[Aanmelden \(/aanmelden?goto=/besluiten/15002\)](#)

Besluit tot vaststelling van de inventaris bouwkundig erfgoed in de provincie Oost- Vlaanderen

ID: 15002 URI : <https://id.erfgoed.net/besluiten/15002>

Schrappingsbesluiten, Vaststellingsbesluiten

Aanduidingstype	Vastgesteld bouwkundig erfgoed
Provincie	Oost-Vlaanderen
Uitgevaardigd als	Ministeriële besluiten
Ondertekend door	Diependaele, Matthias
Datum ondertekening	01-06-2023
Belgisch staatsblad	Gepubliceerd op 14-06-2023, jaargang 193, nummer 165 De digitale publicatie kan je vinden via deze link . (http://www.ejustice.just.fgov.be/cgi/summary_body.pl?language=nl&pub_date=2023-06-14)
Opmerkingen	datum inwerkingtreding 20-06-2023

Relaties

Vlaanderen (<https://www.vlaanderen.be>)
Wordt voorafgegaan door:

**ONROEREND
ERFGOED** (<https://www.onroerenderfgoed.be/>)

[Besluit houdende vaststelling van de inventaris van het bouwkundig erfgoed en vastgestelde lijst \(/besluiten/5825\)](#)

**Definitieve opheffingsbesluiten,
Vaststellingsbesluiten
28-11-2014**

Items opgenomen in dit besluit

- [Heilige Geestkapel](https://id.erfgoed.net/aanduidingsobjecten/127787)  (<https://id.erfgoed.net/aanduidingsobjecten/127787>) | 't Maegelijplein 1, Kattestraat 32-34 (Aalst)
- [Villa bij jeneverstokerij](https://id.erfgoed.net/aanduidingsobjecten/127788)  (<https://id.erfgoed.net/aanduidingsobjecten/127788>) | Achtermaal 16 (Aalst)
- [Rij burgerhuizen](https://id.erfgoed.net/aanduidingsobjecten/127789)  (<https://id.erfgoed.net/aanduidingsobjecten/127789>) | Albert Liénartstraat 8-30 (Aalst)
- [Sacristie en kerkhof van de gesloopte Onze-Lieve-Vrouw Hemelvaartkerk](https://id.erfgoed.net/aanduidingsobjecten/127790)  (<https://id.erfgoed.net/aanduidingsobjecten/127790>) | Alfons De Cockstraat (Aalst)
- [Sociale woonwijk Oud Begijnhof](https://id.erfgoed.net/aanduidingsobjecten/127791)  (<https://id.erfgoed.net/aanduidingsobjecten/127791>) | Anna Snelstraat 3-17, Begijnhof 1-52, 53, Pontstraat 50-56, 50B (Aalst)
- [Keizersplein met deel aanpalende bebouwing](https://id.erfgoed.net/aanduidingsobjecten/127792)  (<https://id.erfgoed.net/aanduidingsobjecten/127792>) | Arbeidstraat, Boterstraat, Keizersplein, Korte Nieuwstraat, Nieuwstraat (Aalst)
- [Eclectisch hoekhuis](https://id.erfgoed.net/aanduidingsobjecten/127793)  (<https://id.erfgoed.net/aanduidingsobjecten/127793>) | Arbeidstraat 2 (Aalst)
- [Langgestrekte hoeve](https://id.erfgoed.net/aanduidingsobjecten/127794)  (<https://id.erfgoed.net/aanduidingsobjecten/127794>) | Avouéstraat 5 (Aalst)
- [Dorpswoning](https://id.erfgoed.net/aanduidingsobjecten/127795)  (<https://id.erfgoed.net/aanduidingsobjecten/127795>) | Avouéstraat 9 (Aalst)
- [Sint-Margrietommegang](https://id.erfgoed.net/aanduidingsobjecten/127799)  (<https://id.erfgoed.net/aanduidingsobjecten/127799>) | Baardegem-Dorp, Bieseuweide, Houwelgat (Aalst)

Opgelet. Dit besluit gaat over meer dan 10 items. Om de volledige lijst te zien moet u de gekoppelde items in de inventaris (<https://inventaris.onroerenderfgoed.be/aanduidingsobjecten?besluit=https://id.erfgoed.net/besluiten/15002>) raadplegen.

Downloads

Bestanden

 [Alle bestanden downloaden](#)

Vlaanderen (https://www.vlaanderen.be)
Besluit

ONROEREND (https://www.onroerenderfgoed.be/)
ERFgoed

15002_vaststelling_mb.pdf

15002_vaststelling_artikel1.json

 [Downloaden](#)

 [Downloaden](#)

[\(/besluiten/15002/bestanden/31816\)](/besluiten/15002/bestanden/31816)

[\(/besluiten/15002/bestanden/31812\)](/besluiten/15002/bestanden/31812)

 [SHA3-512](#)

 [SHA3-512](#)


Bijlage

Bijlage

15002_vaststelling_artikel2.pdf

15002_vaststelling_behandelingadviezenb...

 [Downloaden](#)

 [Downloaden](#)

[\(/besluiten/15002/bestanden/31814\)](/besluiten/15002/bestanden/31814)

[\(/besluiten/15002/bestanden/31815\)](/besluiten/15002/bestanden/31815)

 [SHA3-512](#)

 [SHA3-512](#)

Bijlage

15002_vaststelling_nietmeervastgesteld.pdf


 [Downloaden](#)

[\(/besluiten/15002/bestanden/31813\)](/besluiten/15002/bestanden/31813)


 [SHA3-512](#)

Metadata

RDF bestand (XML)

 [Downloaden \(/besluiten/15002.rdf\)](/besluiten/15002.rdf)

N3/Turtle (text)

 [Downloaden \(/besluiten/15002.ttl\)](/besluiten/15002.ttl)

Beheerder besluit: **Agentschap Onroerend Erfgoed**



(<https://www.vlaanderen.be>) **ONROEREND ERFGOED** (<https://www.onroerenderfgoed.be/>)

Onroerenderfgoed.be is een officiële website van de Vlaamse overheid

Agentschap
Onroerend
Erfgoed

uitgegeven door [het agentschap Onroerend Erfgoed](#)

(<https://www.onroerenderfgoed.be/>)

[Privacyverklaring](#)

(<https://www.onroerenderfgoed.be/privacyverklaring>)

[Juridische informatie](#)

(<https://www.onroerenderfgoed.be/juridische-informatie>)



(/)

Inventaris

FASTGESTELD BOUWKUNDIG ERFGOED

Stadskern Lokeren

vastgesteld bouwkundig erfgoed van 20-06-2023 tot heden

ID: 140488 URI: <https://id.erfgoed.net/aanduidingsobjecten/140488>



Besluit tot vaststelling van de inventaris bouwkundig erfgoed in de provincie Oost-Vlaanderen (https://id.erfgoed.net/besluiten/15002)

schrappingsbesluiten, vaststellingsbesluiten: 01-06-2023 ID: 15002

Rechtsgevolgen

Meer informatie over de rechtsgevolgen van vaststellingen vind je op onze website (https://www.onroerenderfgoed.be/juridische-gevolgen-van-een-vaststelling).

ALGEMEEN

BESCHRIJVING

KENMERKEN

Provincie

Oost-Vlaanderen

Gemeente

Lokeren

Deelgemeente

Lokeren

Straat

Bosmanstraat, Durmelaan, Gasstraat, Groentemarkt, Grote Kaai, Kapellestraat, Kazernestraat, Kerkplein, Kerkstraat, Knokkestraat, Koophandelstraat, Lindestraat, Luikstraat, Markt, Molenstraat, Nijverheidstraat, Oude Vismijn, Patershof, Poststraat, Prosper Thuysbaertlaan, Roomstraat, Schoolstraat, Sint-Laurentiusplein, Stationsplein, Stationsstraat, Torenstraat, Vieremmersstraat, Voermanstraat, Vrijheidsplein, Zand

Locatie

Bosmanstraat, Durmelaan, Gasstraat, Groentemarkt, Grote Kaai, Kapellestraat, Kazernestraat, Kerkplein, Kerkstraat, Knokkestraat, Koophandelstraat, Lindestraat, Luikstraat, Markt, Molenstraat, Nijverheidstraat, Oude Vismijn, Patershof, Poststraat, Prosper Thuysbaertlaan, Roomstraat, Schoolstraat, Sint-Laurentiusplein, Stationsplein, Stationsstraat, Torenstraat, Vieremmersstraat, Voermanstraat, Vrijheidsplein, Zand (Lokeren)

Nauwkeurigheid zone

Tot op 15m

Oppervlakte zone

107 462m²

[\(/\)](#)

Besluiten

[MENU](#)

BESLUIT

[Besluiten \(/besluiten\)](#)[Help \(/help\)](#)[Aanmelden \(/aanmelden?goto=/besluiten/15002\)](#)

Besluit tot vaststelling van de inventaris bouwkundig erfgoed in de provincie Oost- Vlaanderen

ID: 15002 URI : <https://id.erfgoed.net/besluiten/15002>

Schrappingsbesluiten, Vaststellingsbesluiten

Aanduidingstype	Vastgesteld bouwkundig erfgoed
Provincie	Oost-Vlaanderen
Uitgevaardigd als	Ministeriële besluiten
Ondertekend door	Diependaele, Matthias
Datum ondertekening	01-06-2023
Belgisch staatsblad	Gepubliceerd op 14-06-2023, jaargang 193, nummer 165 De digitale publicatie kan je vinden via deze link . (http://www.ejustice.just.fgov.be/cgi/summary_body.pl?language=nl&pub_date=2023-06-14)
Opmerkingen	datum inwerkingtreding 20-06-2023

Relaties

Vlaanderen (<https://www.vlaanderen.be>) **ONROEREND ERFGOED** (<https://www.onroerenderfgoed.be/>)
Wordt voorafgegaan door:

[Besluit houdende vaststelling van de inventaris van het bouwkundig erfgoed en vastgestelde lijst \(/besluiten/5825\)](#)

**Definitieve opheffingsbesluiten,
Vaststellingsbesluiten
28-11-2014**

Items opgenomen in dit besluit

- [Heilige Geestkapel](https://id.erfgoed.net/aanduidingsobjecten/127787) [↗](https://id.erfgoed.net/aanduidingsobjecten/127787) (<https://id.erfgoed.net/aanduidingsobjecten/127787>) | 't Maegelijnplein 1, Kattestraat 32-34 (Aalst)
- [Villa bij jeneverstokerij](https://id.erfgoed.net/aanduidingsobjecten/127788) [↗](https://id.erfgoed.net/aanduidingsobjecten/127788) (<https://id.erfgoed.net/aanduidingsobjecten/127788>) | Achtermaal 16 (Aalst)
- [Rij burgerhuizen](https://id.erfgoed.net/aanduidingsobjecten/127789) [↗](https://id.erfgoed.net/aanduidingsobjecten/127789) (<https://id.erfgoed.net/aanduidingsobjecten/127789>) | Albert Liénartstraat 8-30 (Aalst)
- [Sacristie en kerkhof van de gesloopte Onze-Lieve-Vrouw Hemelvaartkerk](https://id.erfgoed.net/aanduidingsobjecten/127790) [↗](https://id.erfgoed.net/aanduidingsobjecten/127790) (<https://id.erfgoed.net/aanduidingsobjecten/127790>) | Alfons De Cockstraat (Aalst)
- [Sociale woonwijk Oud Begijnhof](https://id.erfgoed.net/aanduidingsobjecten/127791) [↗](https://id.erfgoed.net/aanduidingsobjecten/127791) (<https://id.erfgoed.net/aanduidingsobjecten/127791>) | Anna Snelstraat 3-17, Begijnhof 1-52, 53, Pontstraat 50-56, 50B (Aalst)
- [Keizersplein met deel aanpalende bebouwing](https://id.erfgoed.net/aanduidingsobjecten/127792) [↗](https://id.erfgoed.net/aanduidingsobjecten/127792) (<https://id.erfgoed.net/aanduidingsobjecten/127792>) | Arbeidstraat, Boterstraat, Keizersplein, Korte Nieuwstraat, Nieuwstraat (Aalst)
- [Eclectisch hoekhuis](https://id.erfgoed.net/aanduidingsobjecten/127793) [↗](https://id.erfgoed.net/aanduidingsobjecten/127793) (<https://id.erfgoed.net/aanduidingsobjecten/127793>) | Arbeidstraat 2 (Aalst)
- [Langgestrekte hoeve](https://id.erfgoed.net/aanduidingsobjecten/127794) [↗](https://id.erfgoed.net/aanduidingsobjecten/127794) (<https://id.erfgoed.net/aanduidingsobjecten/127794>) | Avouéstraat 5 (Aalst)
- [Dorpswoning](https://id.erfgoed.net/aanduidingsobjecten/127795) [↗](https://id.erfgoed.net/aanduidingsobjecten/127795) (<https://id.erfgoed.net/aanduidingsobjecten/127795>) | Avouéstraat 9 (Aalst)
- [Sint-Margrietommegang](https://id.erfgoed.net/aanduidingsobjecten/127799) [↗](https://id.erfgoed.net/aanduidingsobjecten/127799) (<https://id.erfgoed.net/aanduidingsobjecten/127799>) | Baardegem-Dorp, Bieseweide, Houwelgat (Aalst)

Opgelet. Dit besluit gaat over meer dan 10 items. Om de volledige lijst te zien moet u de [gekoppelde items in de inventaris](https://inventaris.onroerenderfgoed.be/aanduidingsobjecten?besluit=https://id.erfgoed.net/besluiten/15002) (<https://inventaris.onroerenderfgoed.be/aanduidingsobjecten?besluit=https://id.erfgoed.net/besluiten/15002>) raadplegen.

Downloads


Bestanden

[📄 Alle bestanden downloaden](#)

Vlaanderen
Besluit (<https://www.vlaanderen.be>)

ONROEREND
ERFGOED (<https://www.onroenderfgoed.be/>)

15002_vaststelling_mb.pdf

 [Downloaden](#)


[\(/besluiten/15002/bestanden/31816\)](/besluiten/15002/bestanden/31816)

 [SHA3-512](#)

15002_vaststelling_artikel1.json

 [Downloaden](#)

[\(/besluiten/15002/bestanden/31812\)](/besluiten/15002/bestanden/31812)


 [SHA3-512](#)

Bijlage

15002_vaststelling_artikel2.pdf


 [Downloaden](#)

[\(/besluiten/15002/bestanden/31814\)](/besluiten/15002/bestanden/31814)

 [SHA3-512](#)

Bijlage

15002_vaststelling_behandelingadviezenb...


 [Downloaden](#)

[\(/besluiten/15002/bestanden/31815\)](/besluiten/15002/bestanden/31815)


 [SHA3-512](#)

Bijlage

15002_vaststelling_nietmeervastgesteld.pdf


 [Downloaden](#)

[\(/besluiten/15002/bestanden/31813\)](/besluiten/15002/bestanden/31813)

 [SHA3-512](#)

Metadata

RDF bestand (XML)

 [Downloaden \(/besluiten/15002.rdf\)](/besluiten/15002.rdf)

N3/Turtle (text)

 [Downloaden \(/besluiten/15002.ttl\)](/besluiten/15002.ttl)

Beheerder besluit: **Agentschap Onroerend Erfgoed**




(<https://www.vlaanderen.be>)

ONROEREND
ERFGOED

(<https://www.onroenderfgoed.be/>)

**Onroenderfgoed.be is een officiële website van
de Vlaamse overheid**

Agentschap
Onroerend
Erfgoed

uitgegeven door het agentschap Onroerend Erfgoed 

(<https://www.onroenderfgoed.be/>)

Privacyverklaring

(<https://www.onroenderfgoed.be/privacyverklaring>)

Juridische informatie

(<https://www.onroenderfgoed.be/juridische-informatie>)