

# DC à la carte



---

*Rue Des Carmes 188, 4630 Ayeneux*  
*62008B0077/00A000*

---

Lieu  
Environs  
Cadastre  
Plan régional  
Amenagement du territoire  
Sol et sous-sol  
Eau  
Nature  
Droit de préemption  
Patrimoine immobilier  
Cartes historiques  
Autres cartes

Dossier: 14-00-0223/003

---

*Lieu*

---

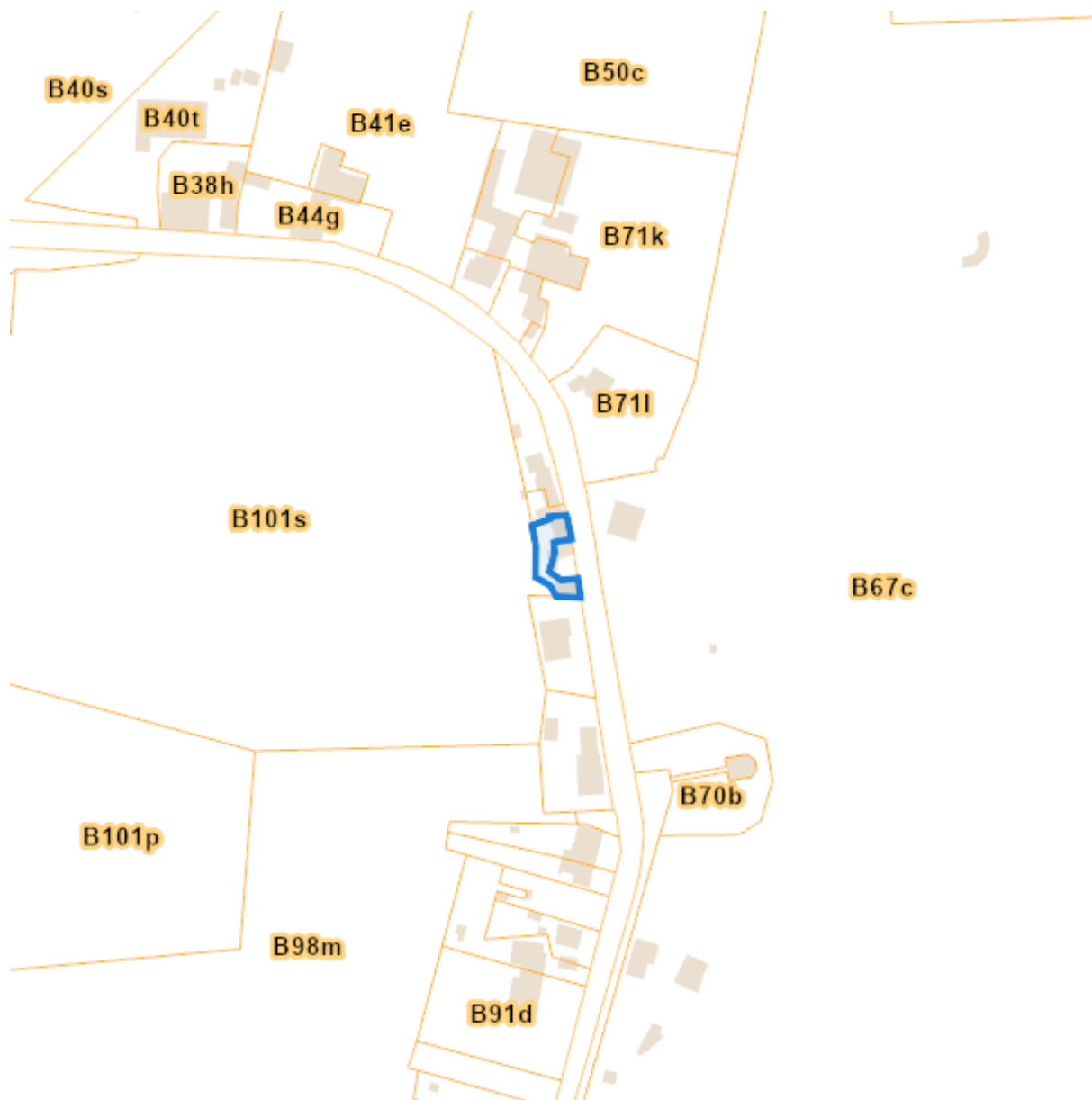


Dossier: 14-00-0223/003

---

*Environs*

---

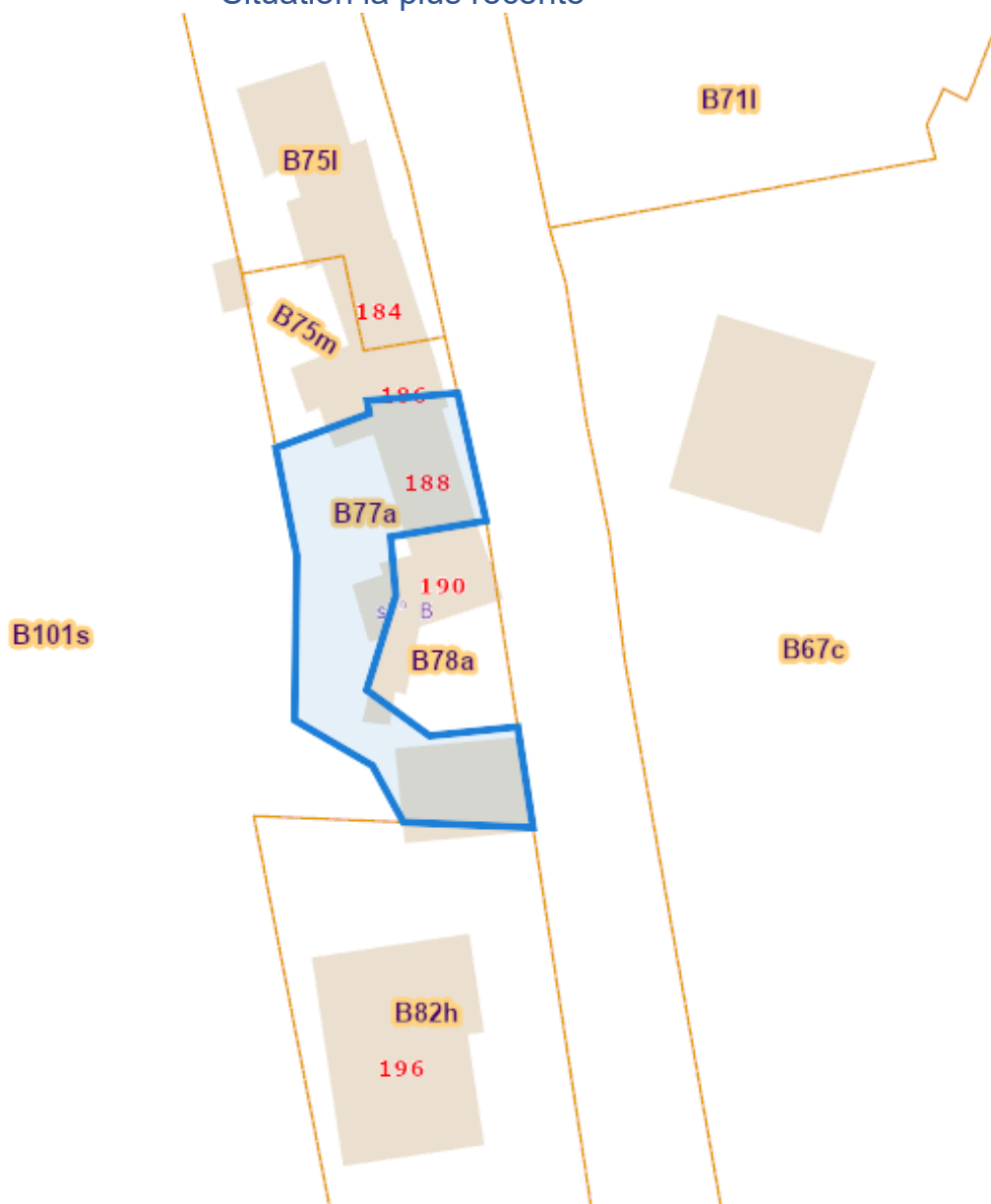


---

Cadastre

---

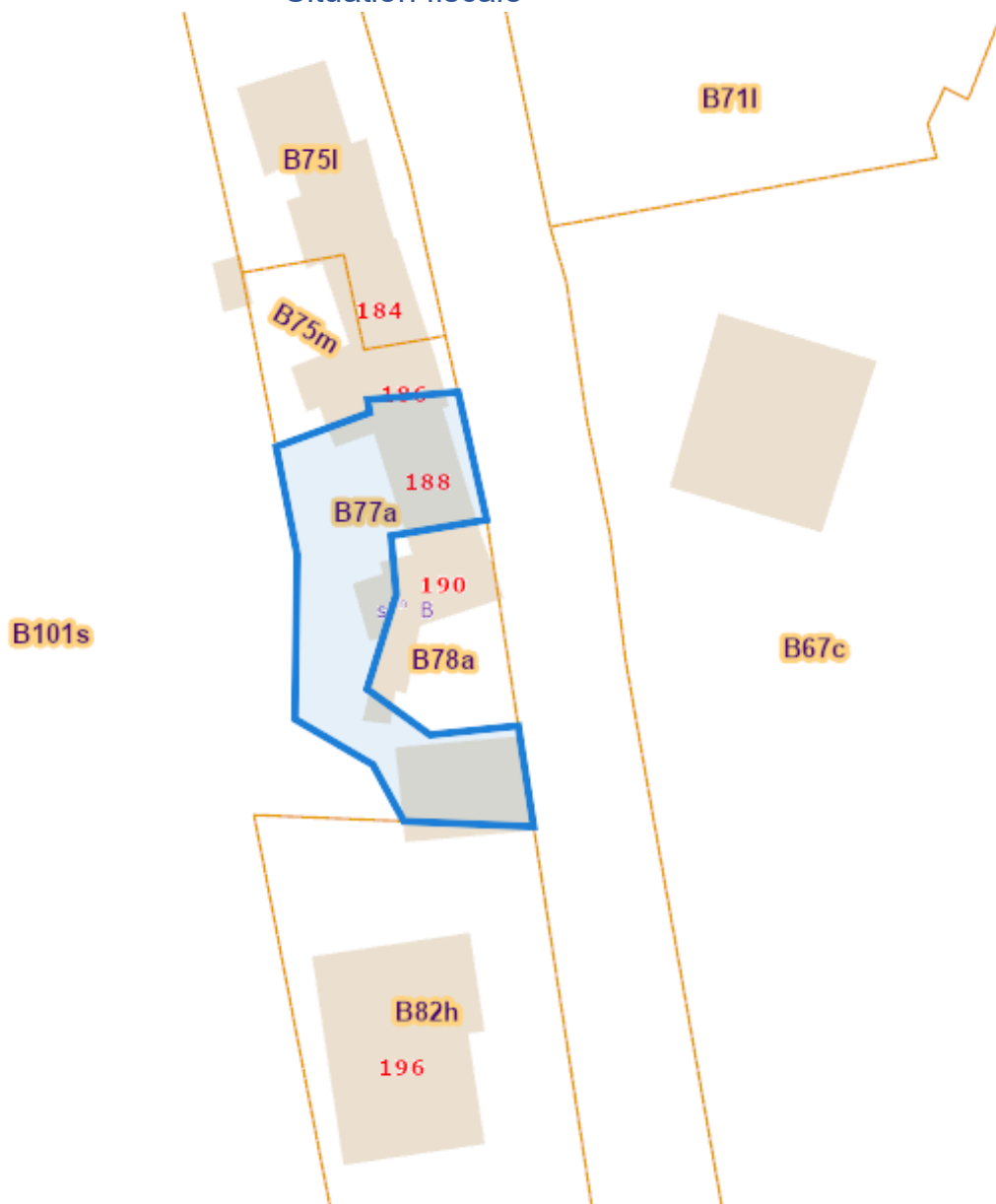
Situation la plus récente



[eservices.minfin.fgov.be](http://eservices.minfin.fgov.be)

Dossier: 14-00-0223/003

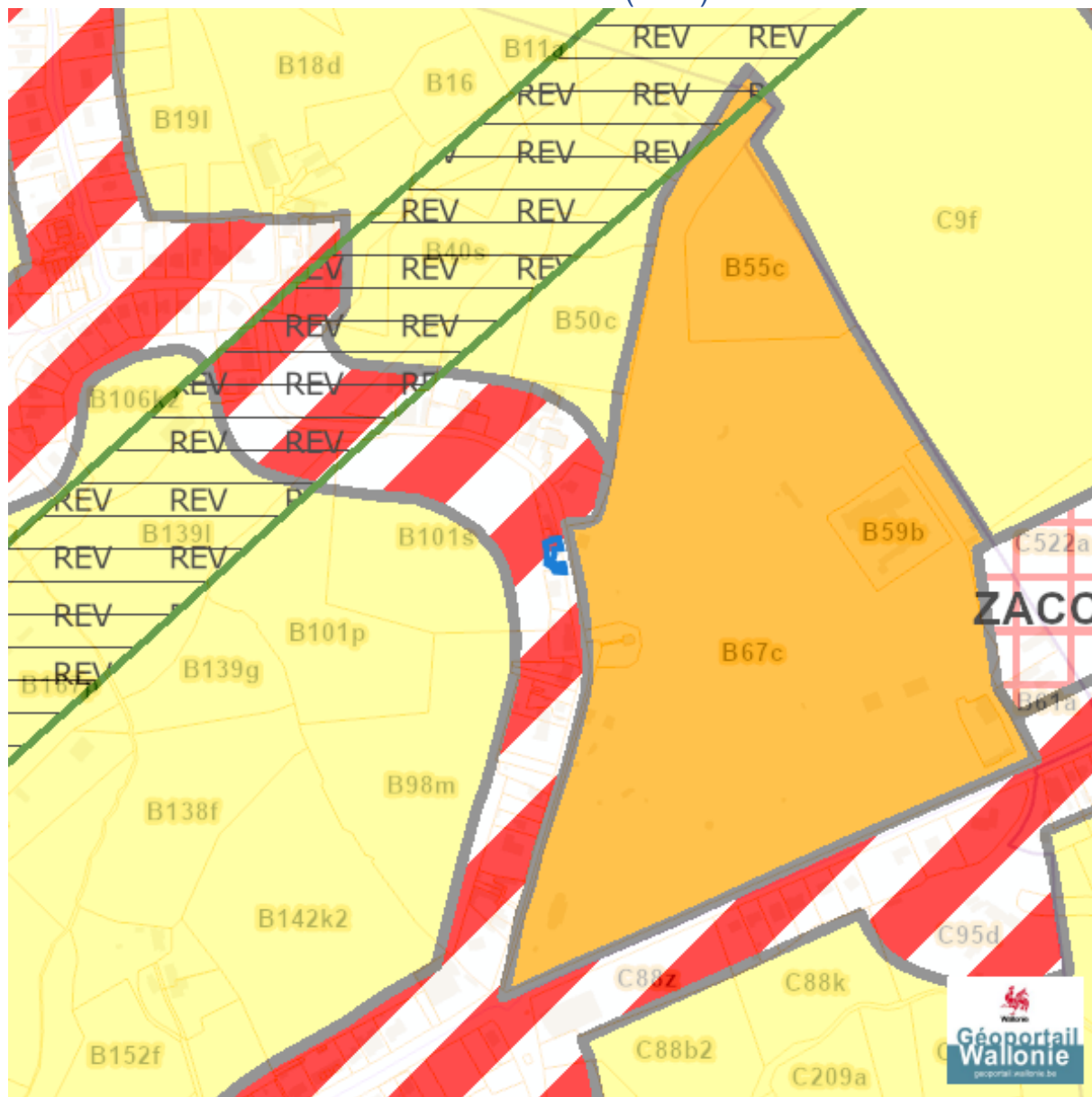
### Situation fiscale



[eservices.minfin.fgov.be](http://eservices.minfin.fgov.be)

Plan régional

Plan de secteur (PDS)

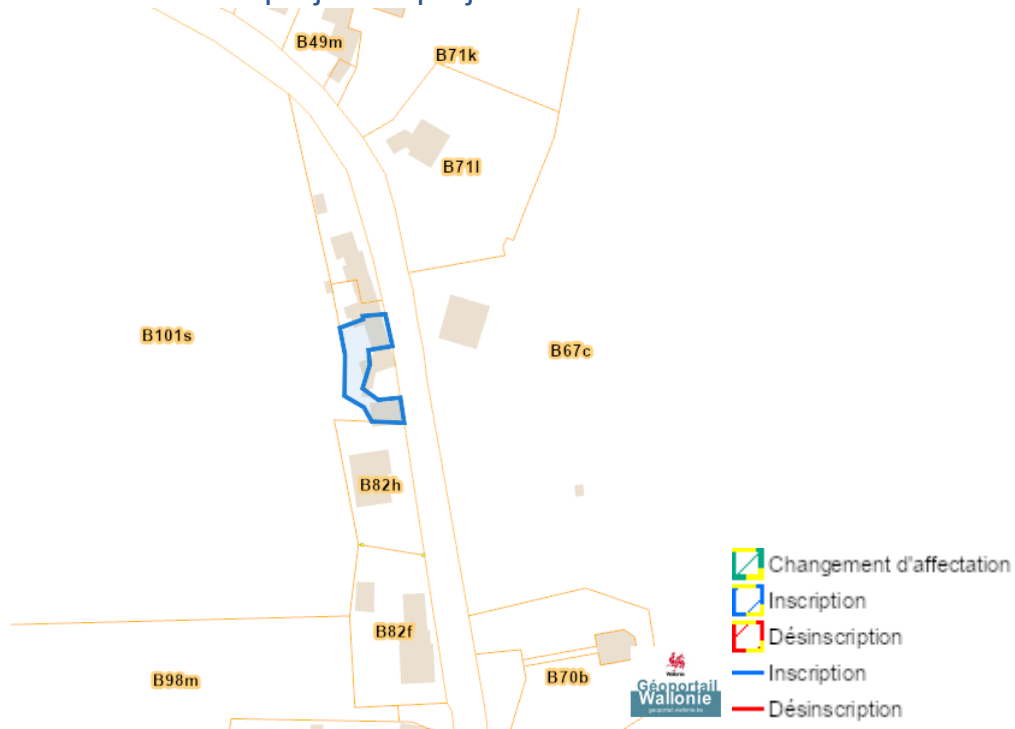


Rue Des Carmes 188, 4630 Ayeneux

	Habitat
	Habitat à caractère rural
	Habitat vert
	Services publics et équipements communautaires
	Centre d'enfouissement technique
	Centre d'enfouissement technique désaffecté
	Loisirs
	Servitude particulière
	Activité économique mixte
	Activité économique industrielle
	Activité économique spécifique Agro-Economique
	Activité économique spécifique Grande Distribution
	Activité économique spécifique Risque majeur
	Dépendances d'extraction
	Extraction à destination agricole
	Extraction à destination forestière
	Extraction à destination espaces verts
	Extraction à destination zone naturelle
	Aménagement communal concerté
	Aménagement communal concerté à caractère économique
	Enjeu communal
	Enjeu régional
	Agricole
	Forestière
	Espaces verts
	Naturelle
	Parc
	Eau
	Non affectée ("zone blanche")

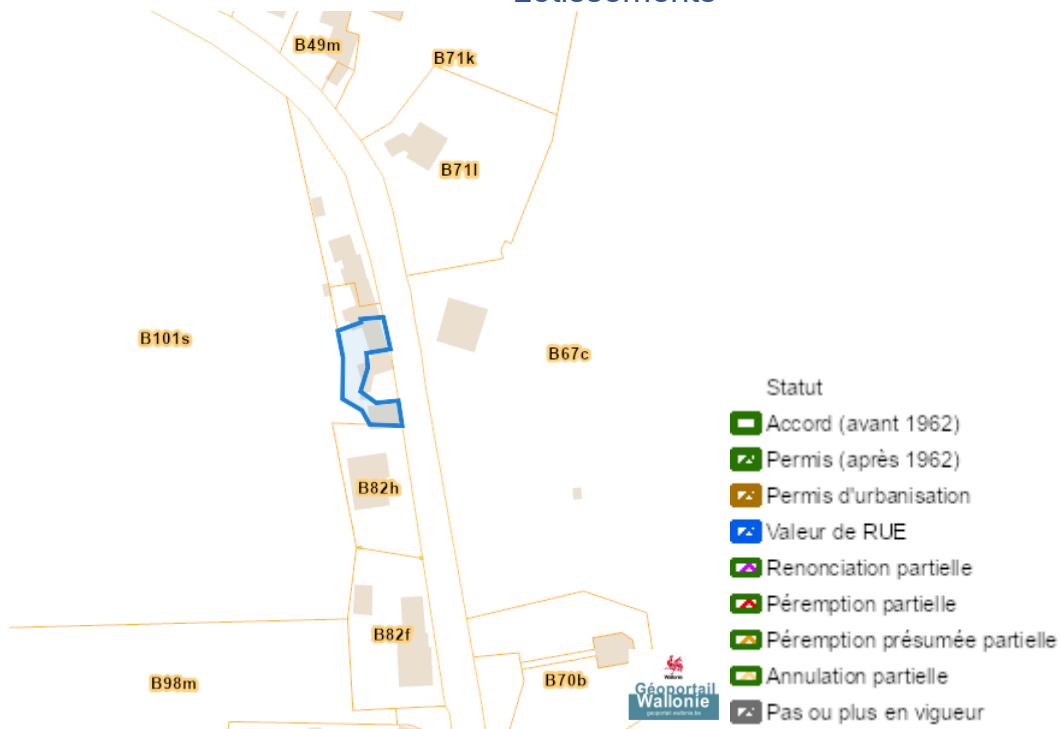
Dossier: 14-00-0223/003

### Avant-projets et projets de modification du Plan du Secteur

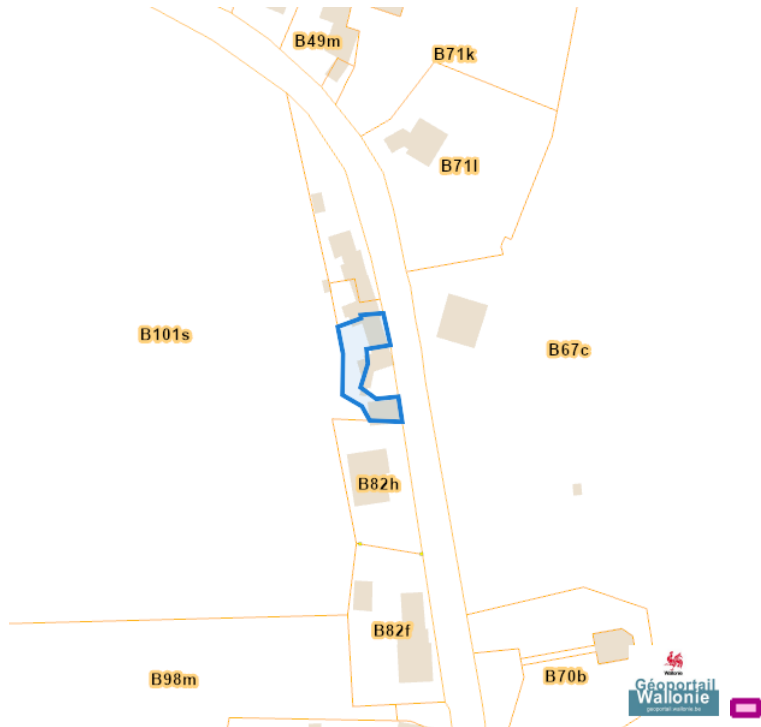


Aménagement du territoire

Lotissements

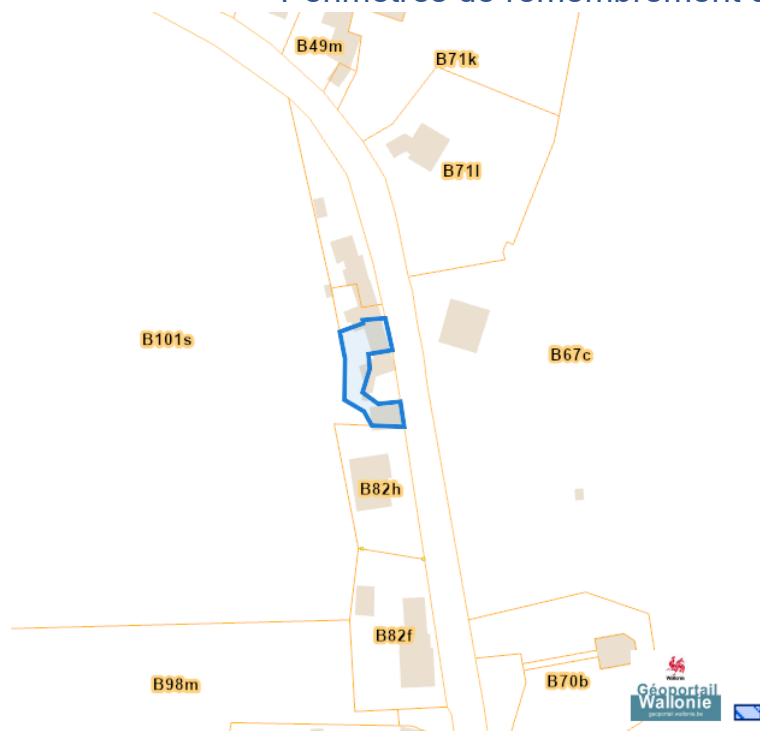


Plan Habitat Permanent

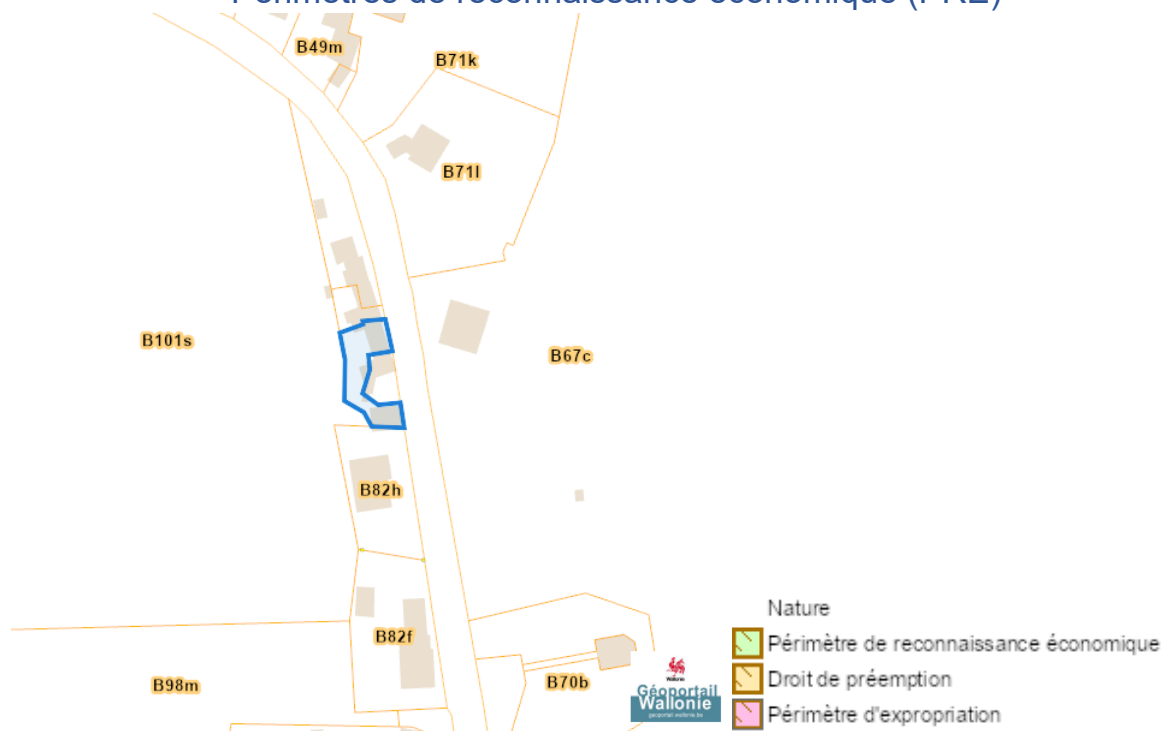


Rue Des Carmes 188, 4630 Ayeneux

## Périmètres de remembrement urbain (PRU)



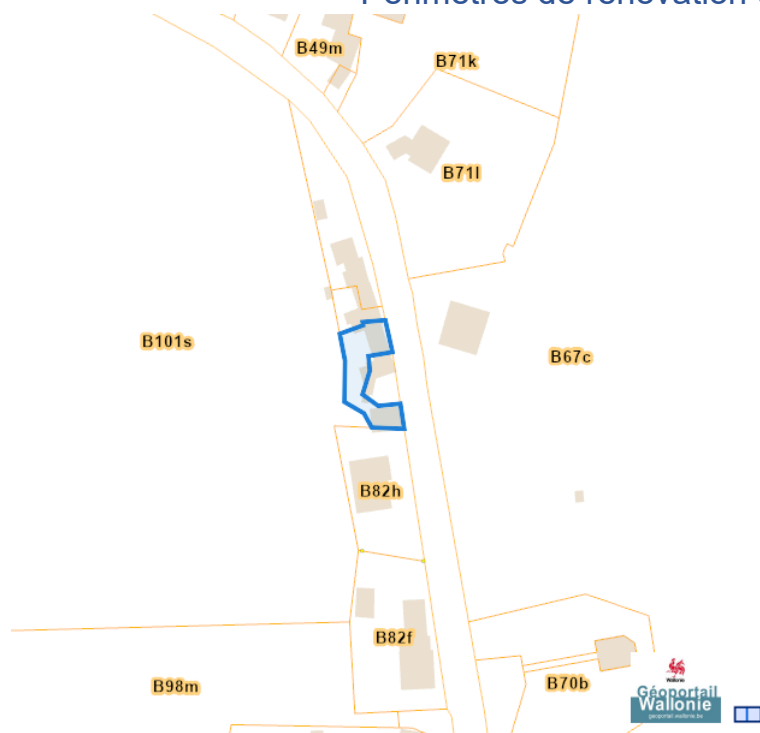
## Périmètres de reconnaissance économique (PRE)



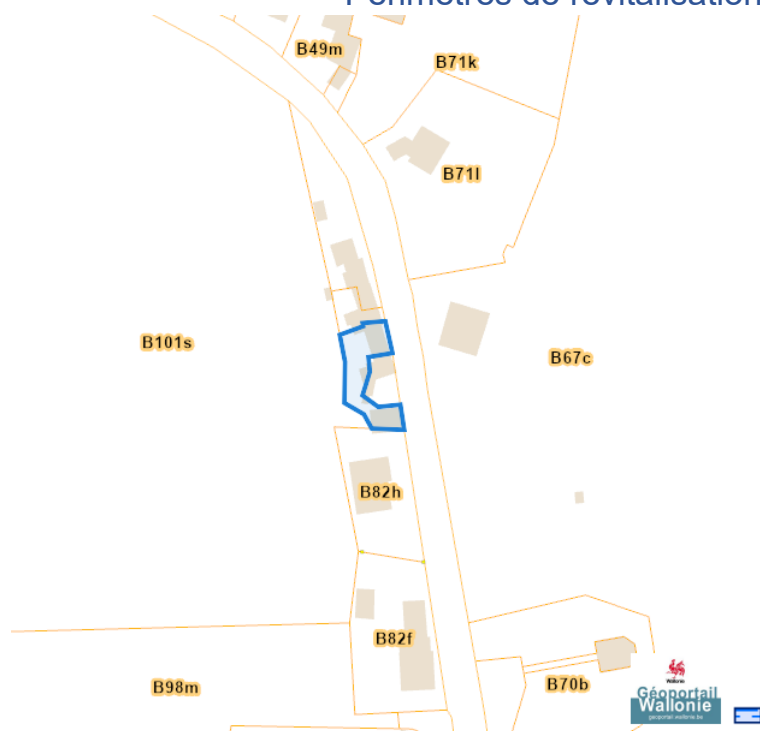
Dossier: 14-00-0223/003

Rue Des Carmes 188, 4630 Ayeneux

### Périmètres de rénovation urbaine



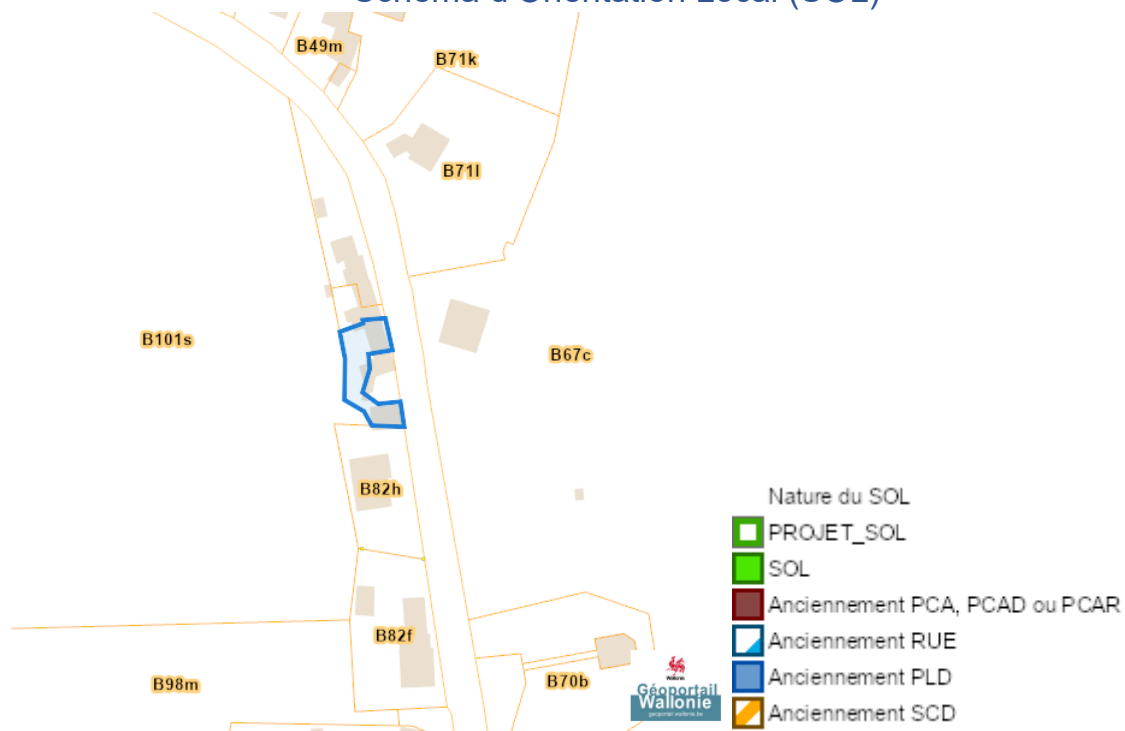
### Périmètres de revitalisation urbaine



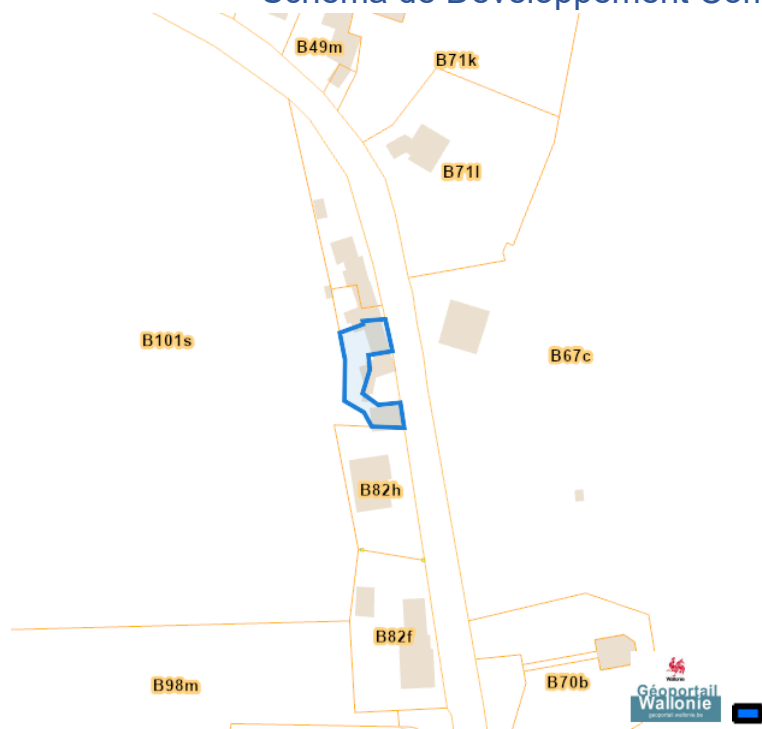
Dossier: 14-00-0223/003

Rue Des Carmes 188, 4630 Ayeneux

## Schéma d'Orientation Local (SOL)

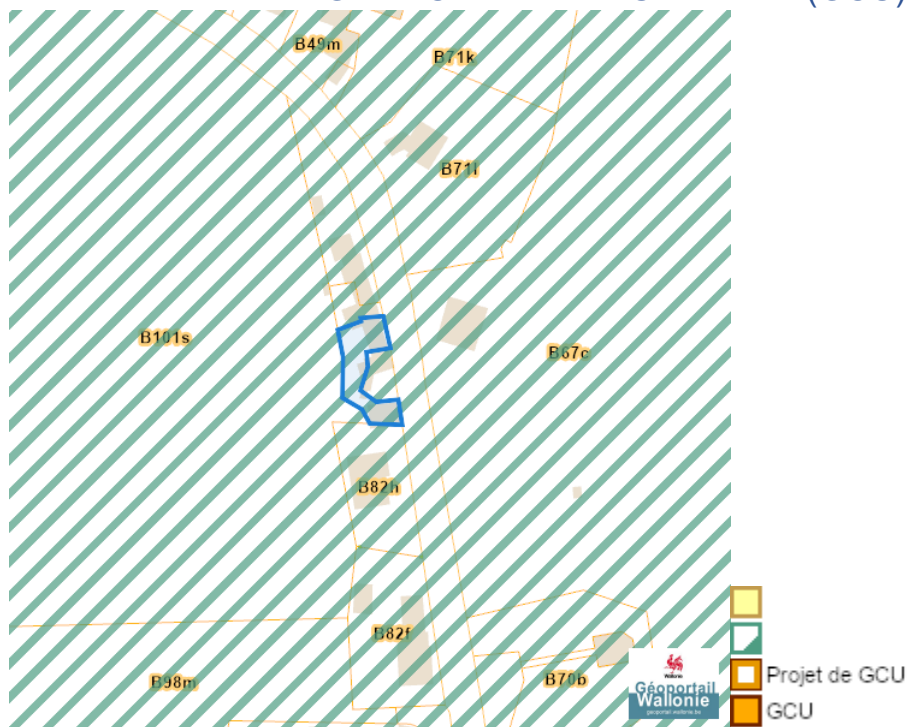


## Schéma de Développement Communal (SDC)

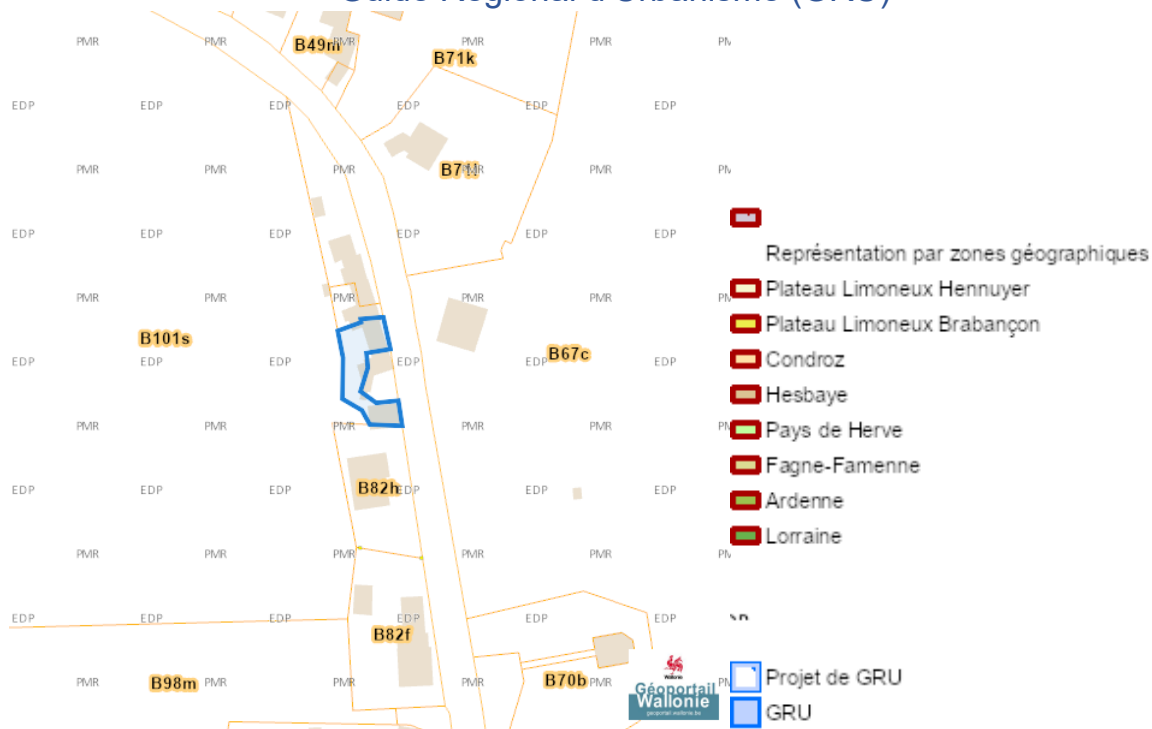


Dossier: 14-00-0223/003

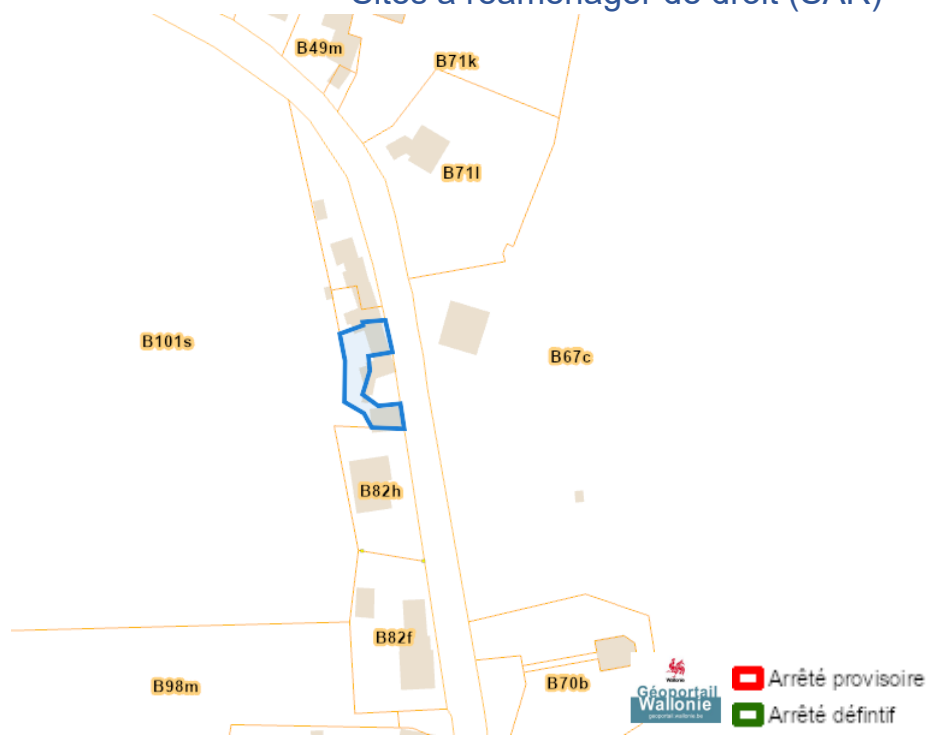
### Guide Communal d'Urbanisme (GCU)



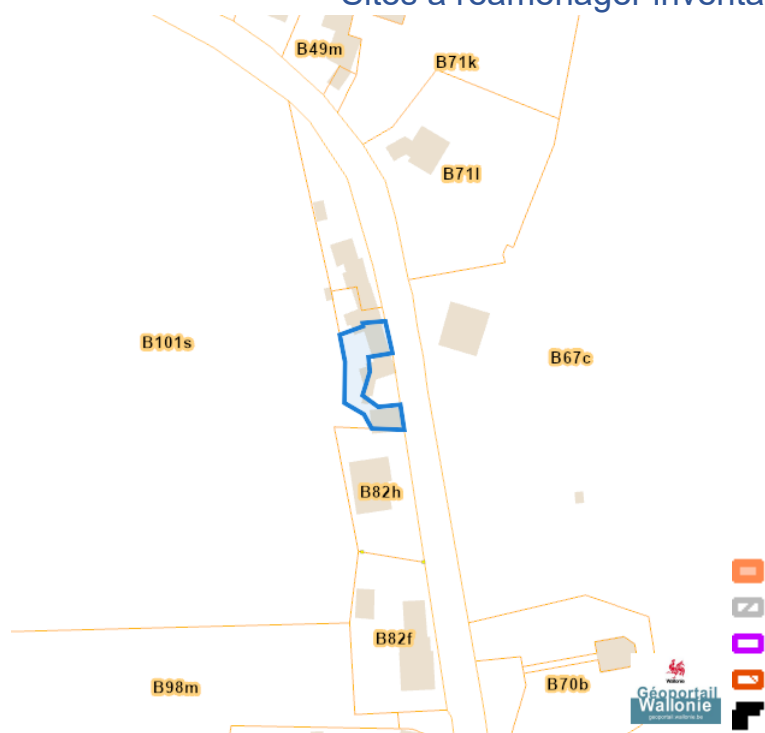
### Guide Régional d'Urbanisme (GRU)



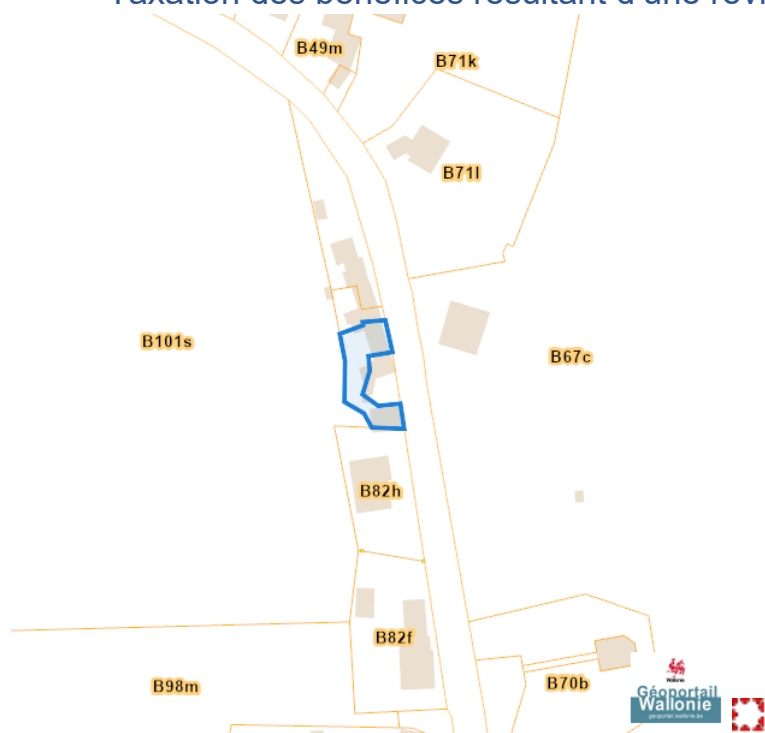
### Sites à réaménager de droit (SAR)



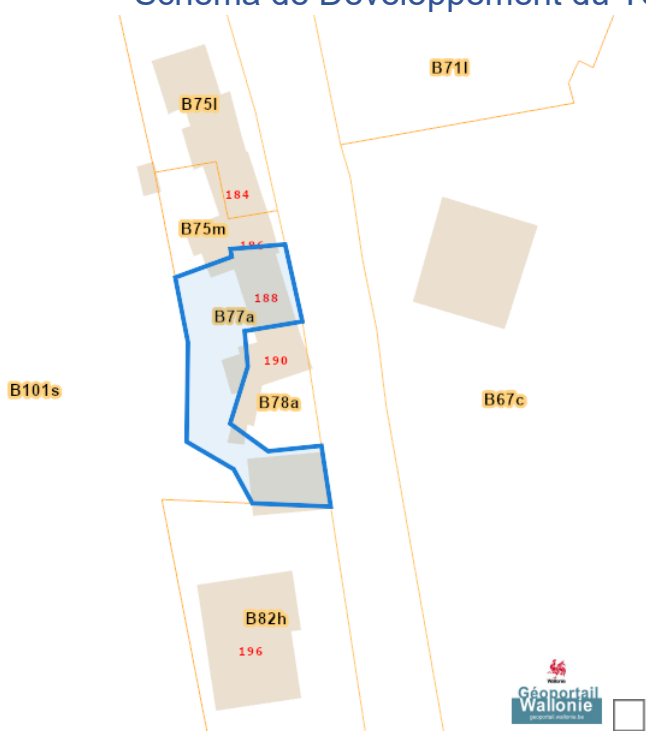
### Sites à réaménager inventaire (ISA)



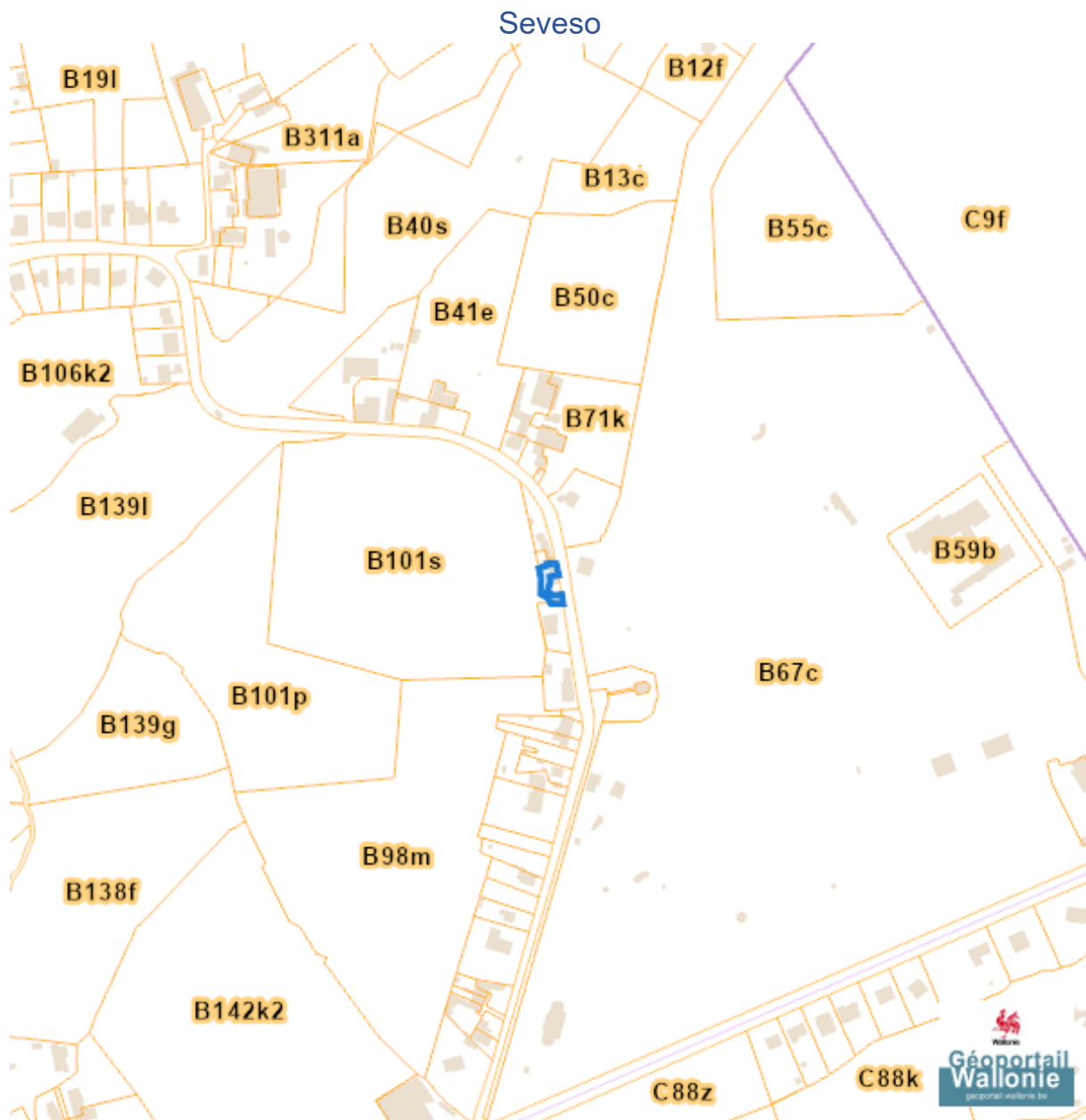
### Taxation des bénéficiaires résultant d'une révision du plan de secteur










### Schéma de Développement du Territoire (SDT)



Rue Des Carmes 188, 4630 Ayeneux



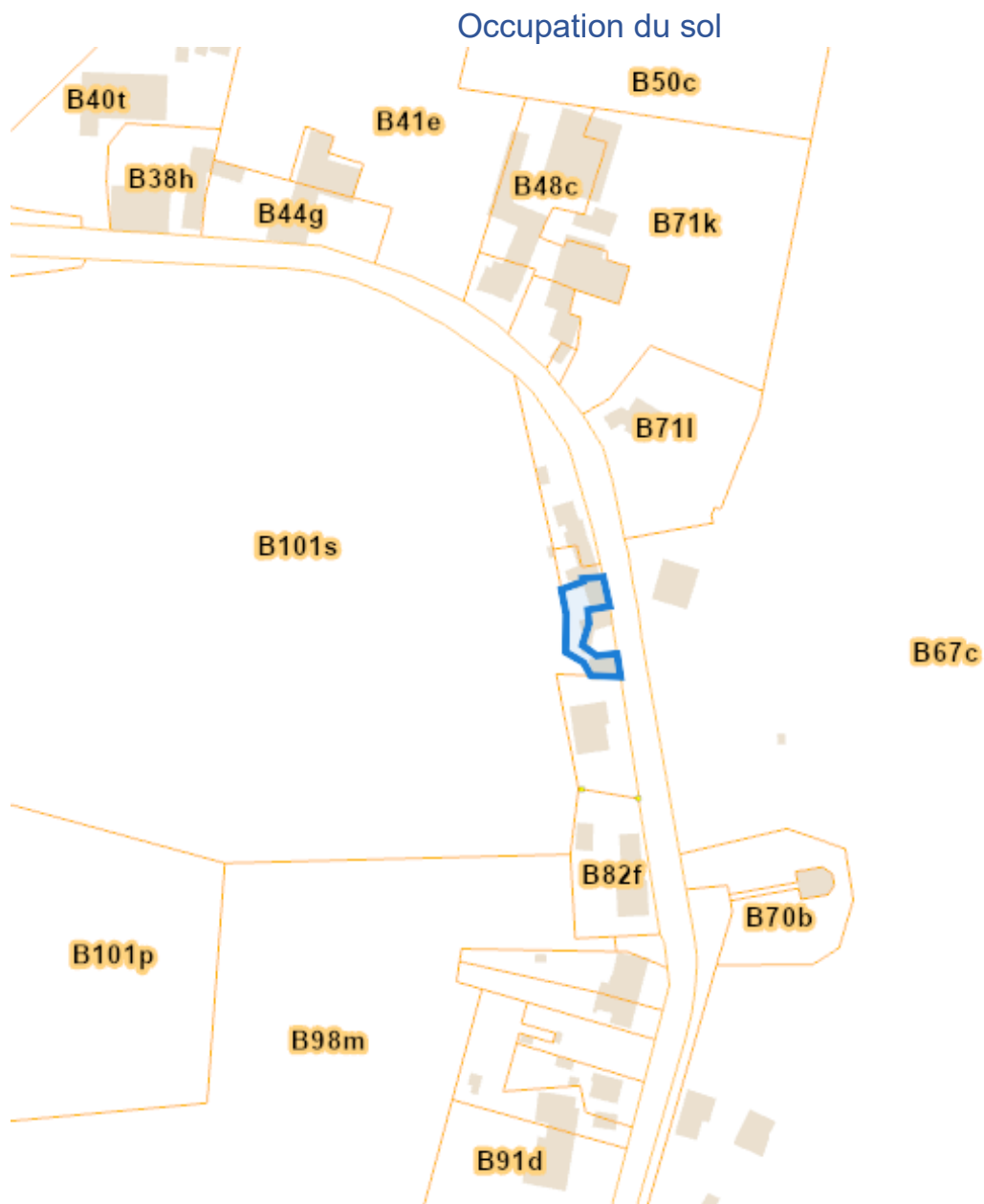
-  Zone vulnérable basée sur un risque de probabilité d'effets dangereux supérieure à E-5 et sur une distance de 100m autour du site SEVESO
-  Zone vulnérable basée sur un risque de probabilité d'effets dangereux comprise entre E-5 et E-6 et sur une distance de 200m autour du site SEVESO
-  Zone vulnérable basée sur une courbe provisoire de risque et sur une distance de 200m autour du site SEVESO
- Seuil SEVESO
-  Petits seuils SEVESO
-  Grands seuils SEVESO
- Seuil SEVESO
-  Petits seuils SEVESO
-  Grands seuils SEVESO

Dossier: 14-00-0223/003

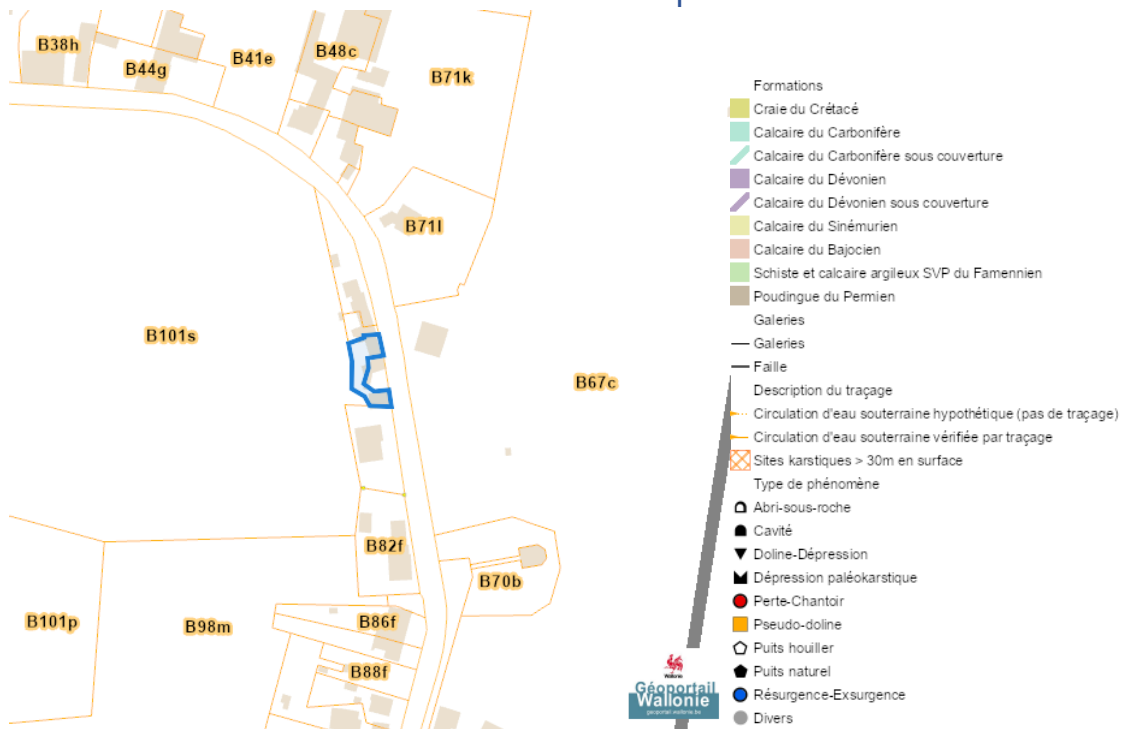
---

*Sol et sous-sol*

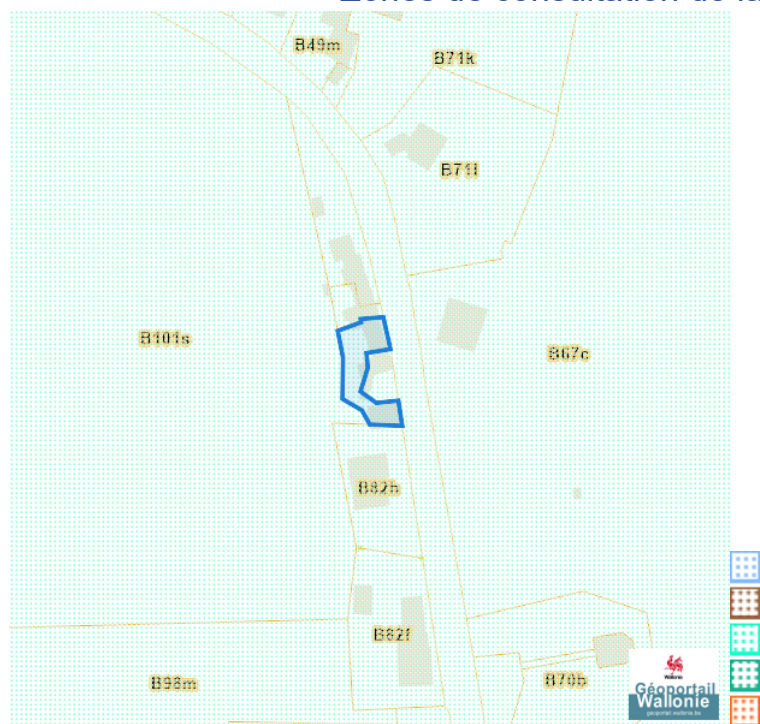
---



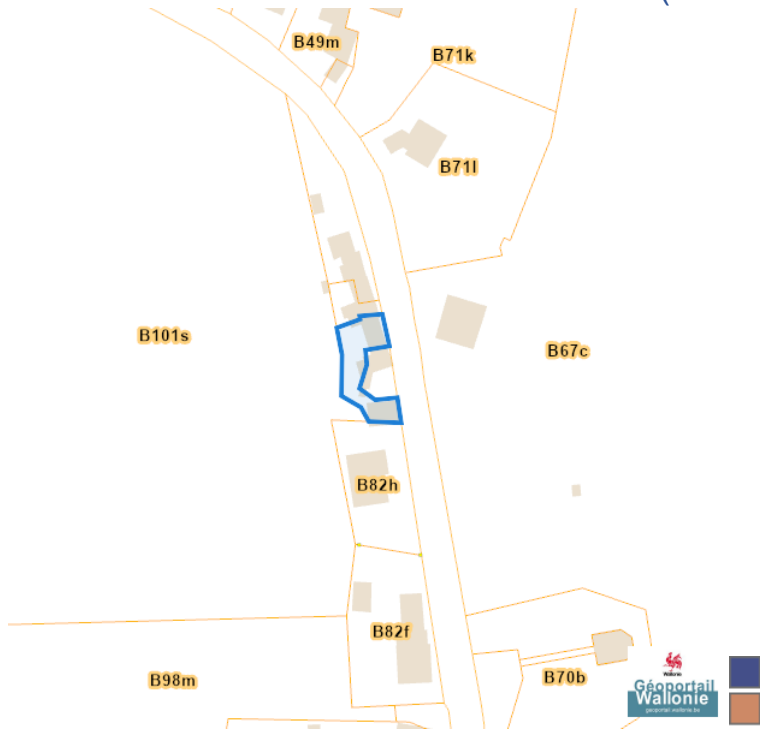
### Sites Karstiques



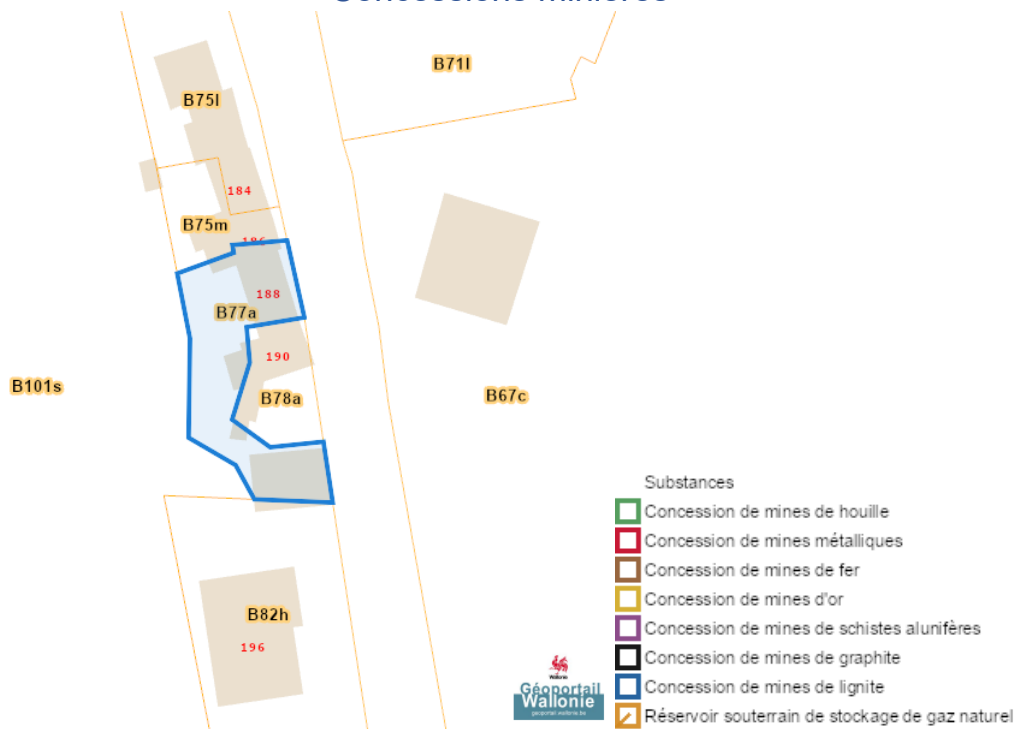
### Zones de consultation de la DRIGM



### Etat des sols (BDES)

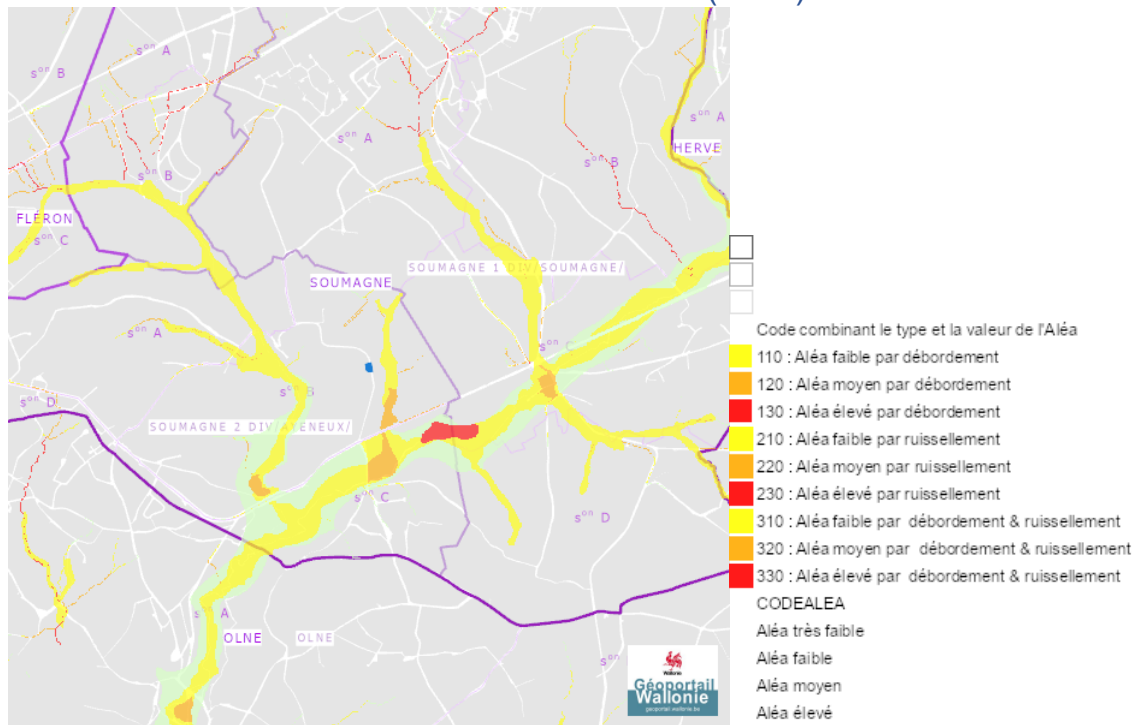


### Concessions minières

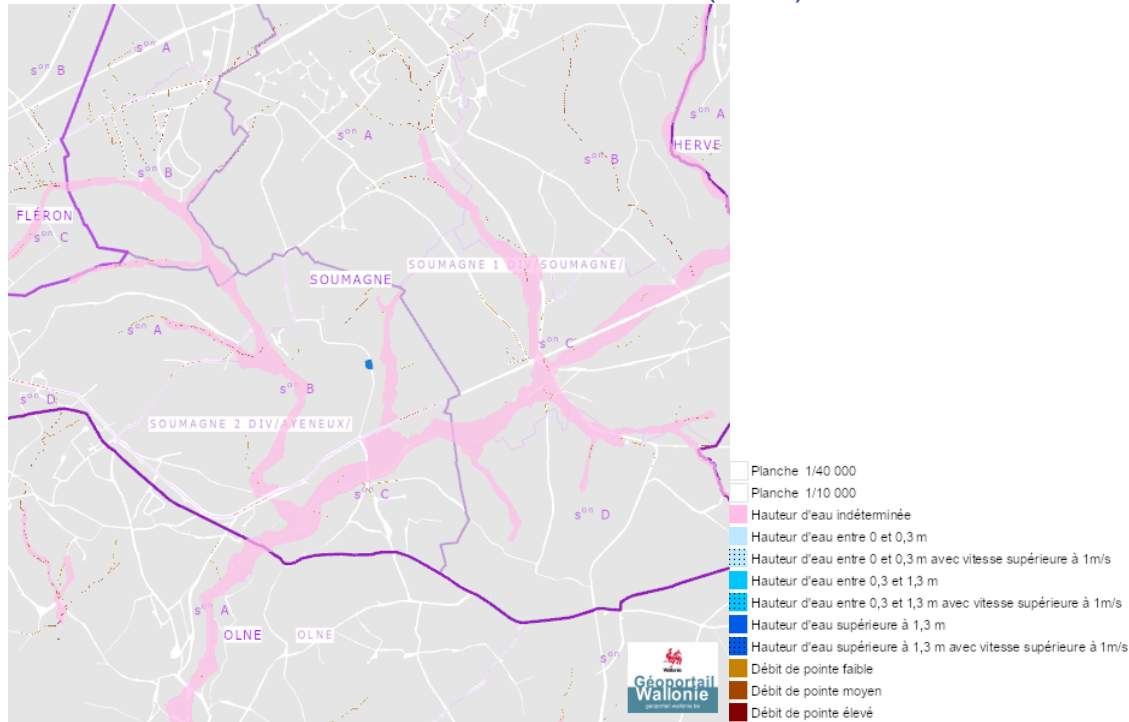


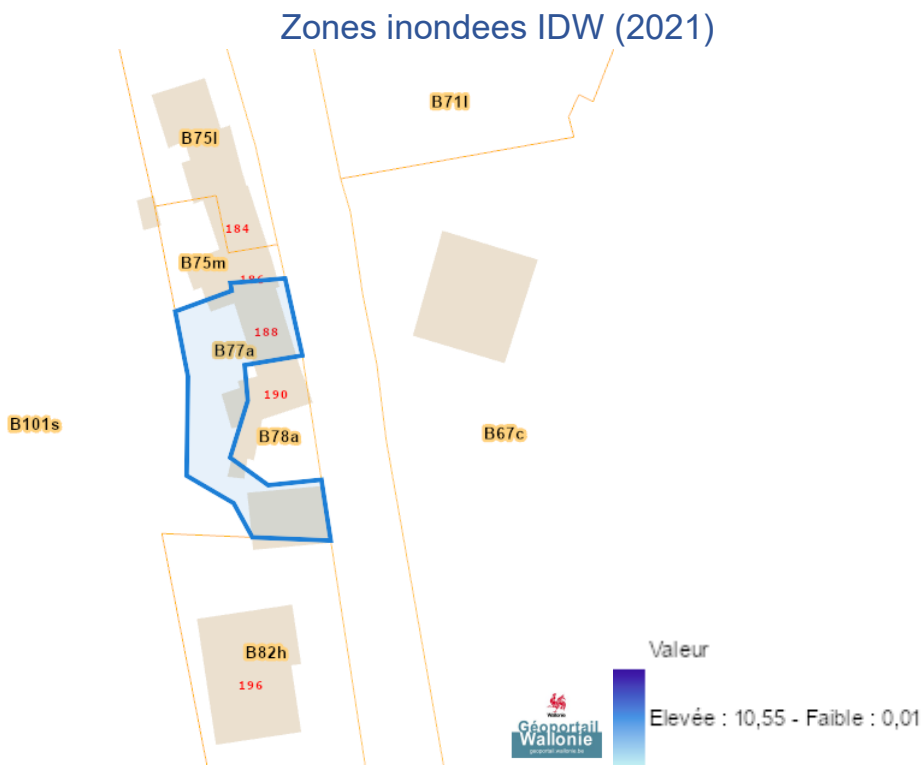
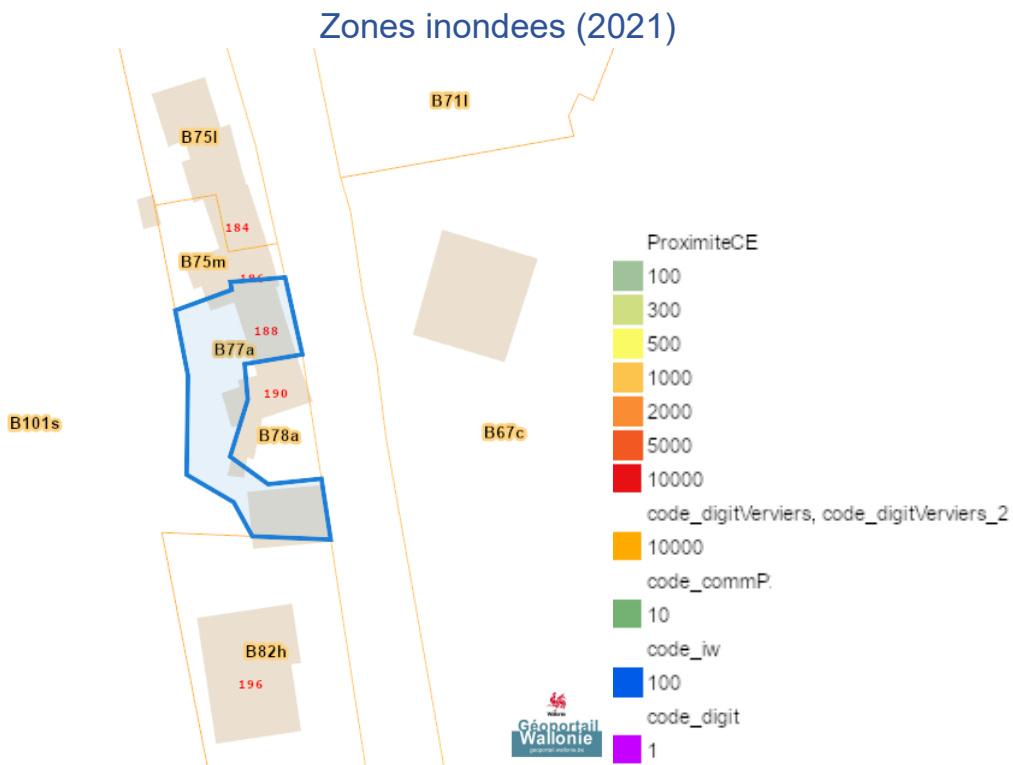
Eau

Aléa d' inondation (2021)

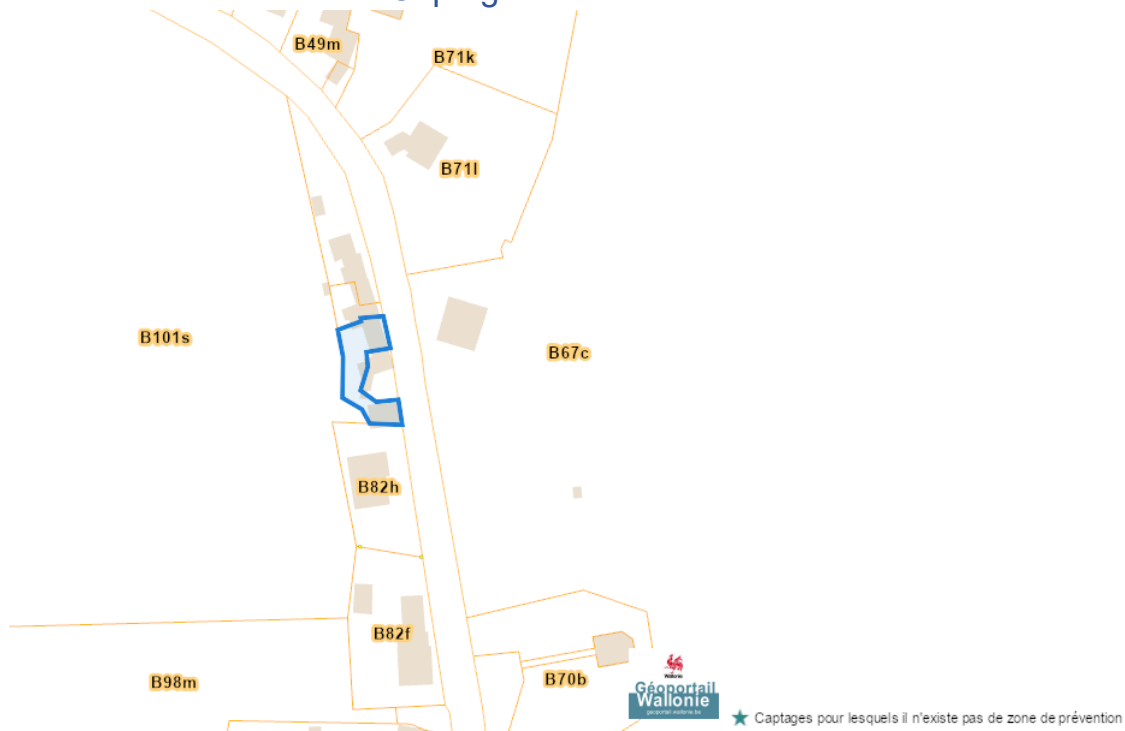


Zones inondables (2021)

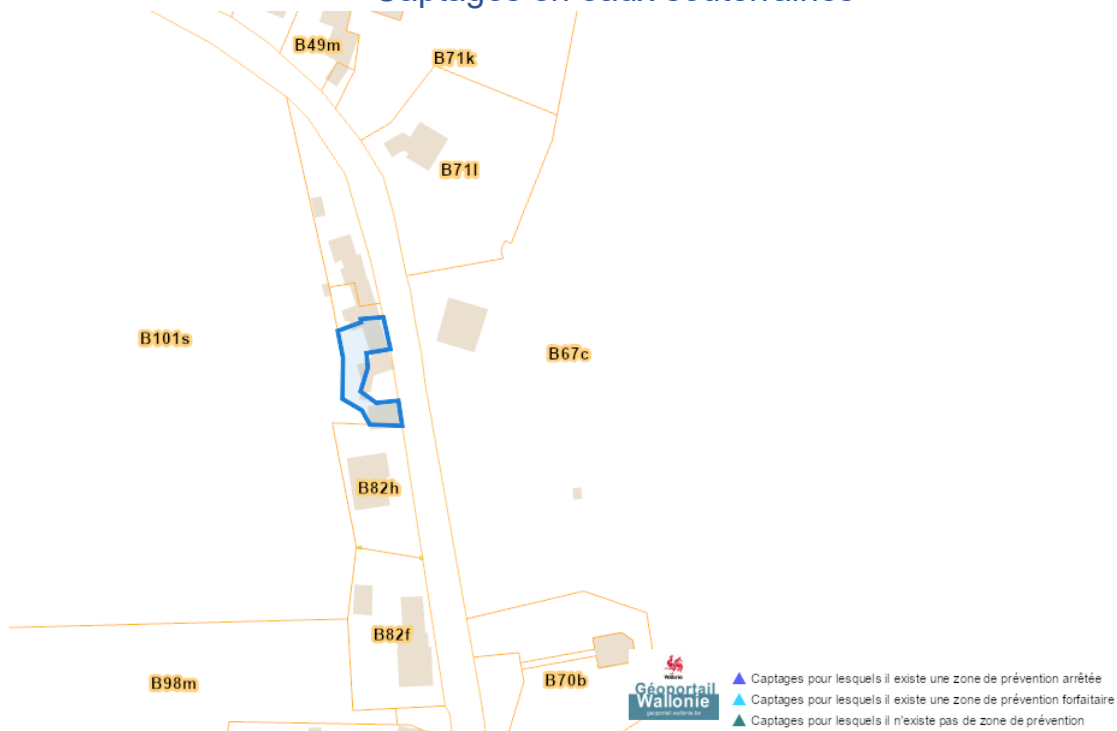




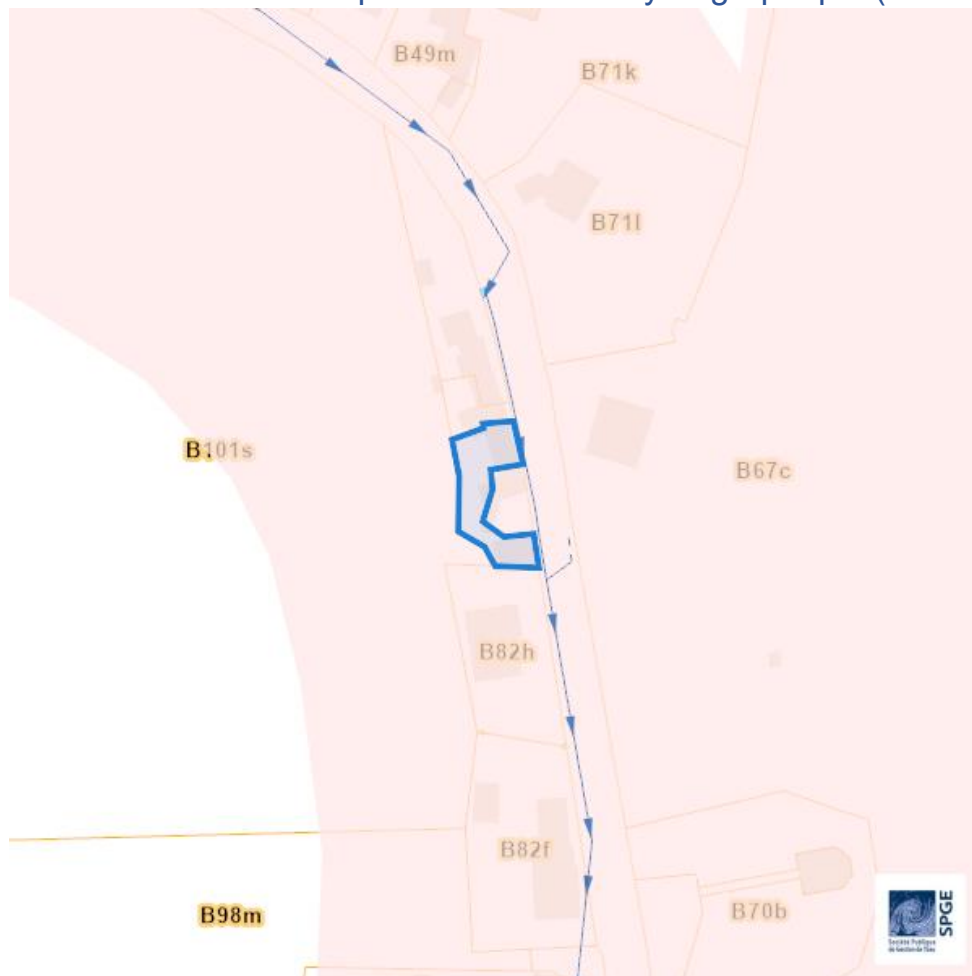
### Captages en eaux de surface




































### Captages en eaux souterraines



### Plan d'Assainissement par Sous-bassin Hydrographique (PASH)

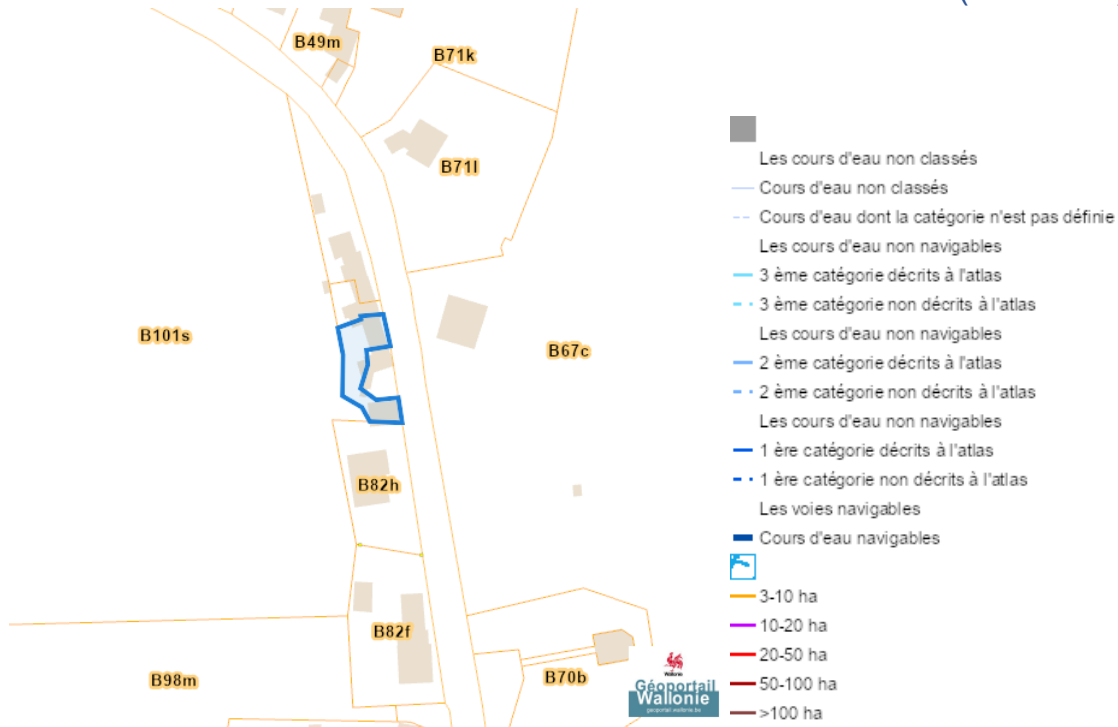


## Rue Des Carmes 188, 4630 Ayeneux

- Assainissement collectif
  -  Collectif | Collectif (RAC), <Null>
  -  Collectif hors zone urbanisable
- Assainissement autonome
  -  Autonome | Autonome (RAA), <Null>
- Assainissement transitoire
  -  Transitoire
- Collecteurs gravitaires
  -  Collecteur gravitaire - Existant (localisation vérifiée)
  -  Collecteur gravitaire - Existant (schématique, localisation à vérifier)
  -  Collecteur gravitaire - En construction
  -  Collecteur gravitaire - Existence à vérifier auprès commune
- Collecteurs sous pression
  -  Collecteur sous pression - Existant (localisation vérifiée)
  -  Collecteur sous pression - Existant (localisation à vérifier)
  -  Collecteur sous pression - En construction
  -  Collecteur sous pression - Existence à vérifier auprès commune
- Type de système
  -  Strictement eaux usées
  -  Strictement eaux claires
- Unitaire (eaux usées et claires)
  - Egout gravitaire
    -  Egout gravitaire - Existant (localisation vérifiée)
    -  Egout gravitaire - Existant (schématique, localisation à vérifier)
    -  Egout gravitaire - En construction
    -  Egout gravitaire - Existence à vérifier auprès commune
  - Egout sous pression
    -  Egout sous pression - Existant (localisation vérifiée)
    -  Egout sous pression - Existant (schématique, localisation à vérifier)
    -  Egout sous pression - En construction
    -  Egout sous pression - Existence à vérifier auprès commune
- SP assainissement
  -  Existant
  -  En construction
  -  A réaliser
- SP démergement
  -  Existant
  -  En construction
  -  A réaliser
- Publiques
  -  Existant
  -  En construction
  -  A réaliser
  -  A déclasser
  -  Hors Wallonie

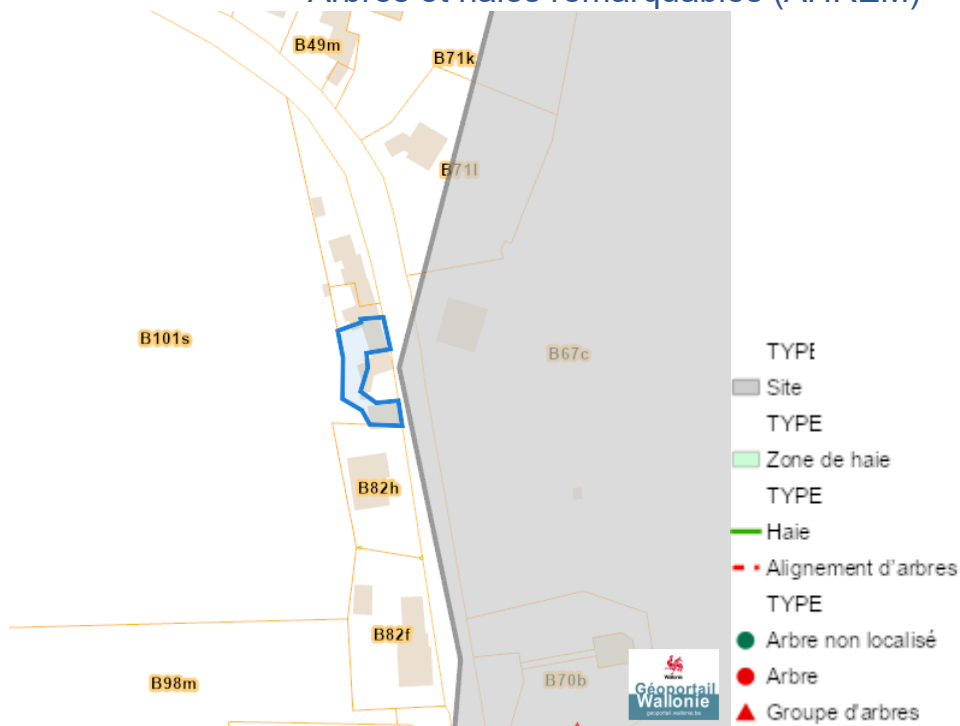
Dossier: 14-00-0223/003

### Axes de ruissellement concentré et données associées (LIDAXES)

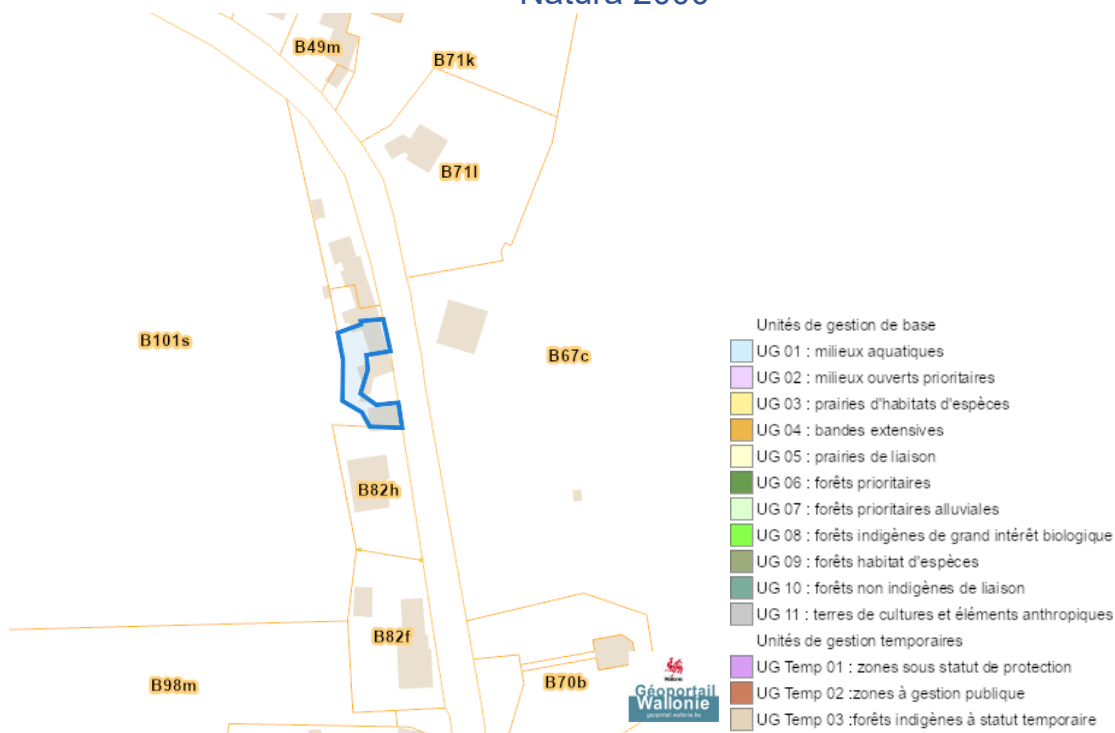


Nature

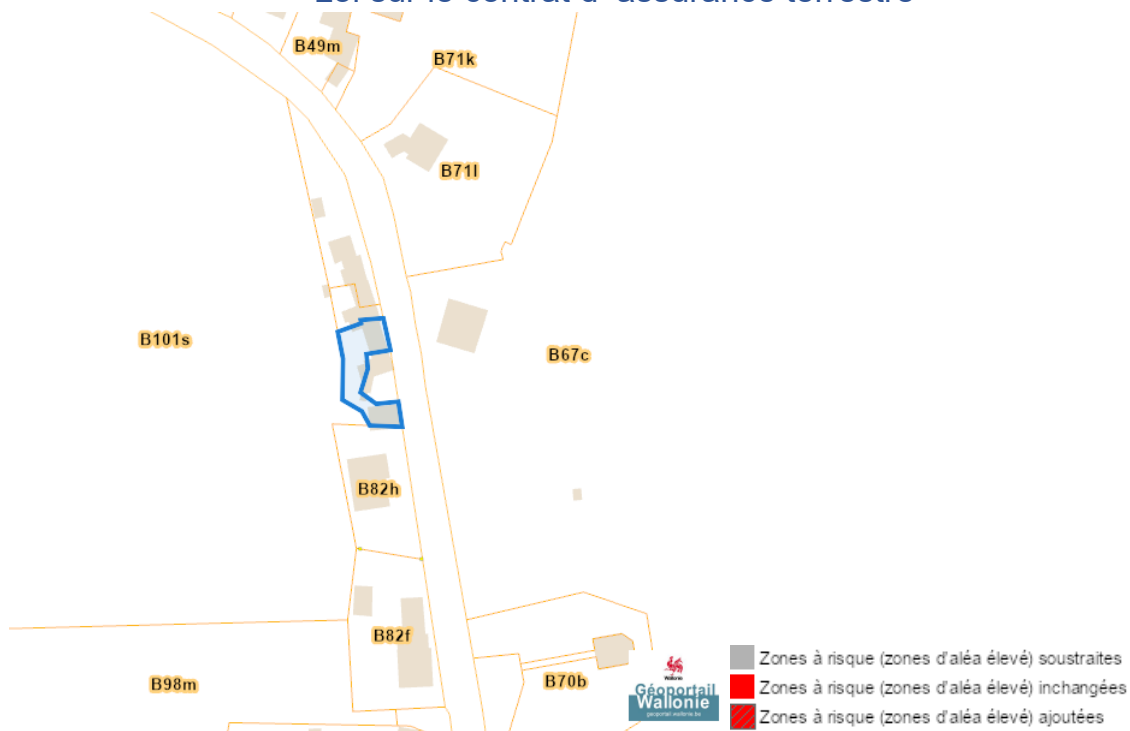
Arbres et haies remarquables (AHREM)



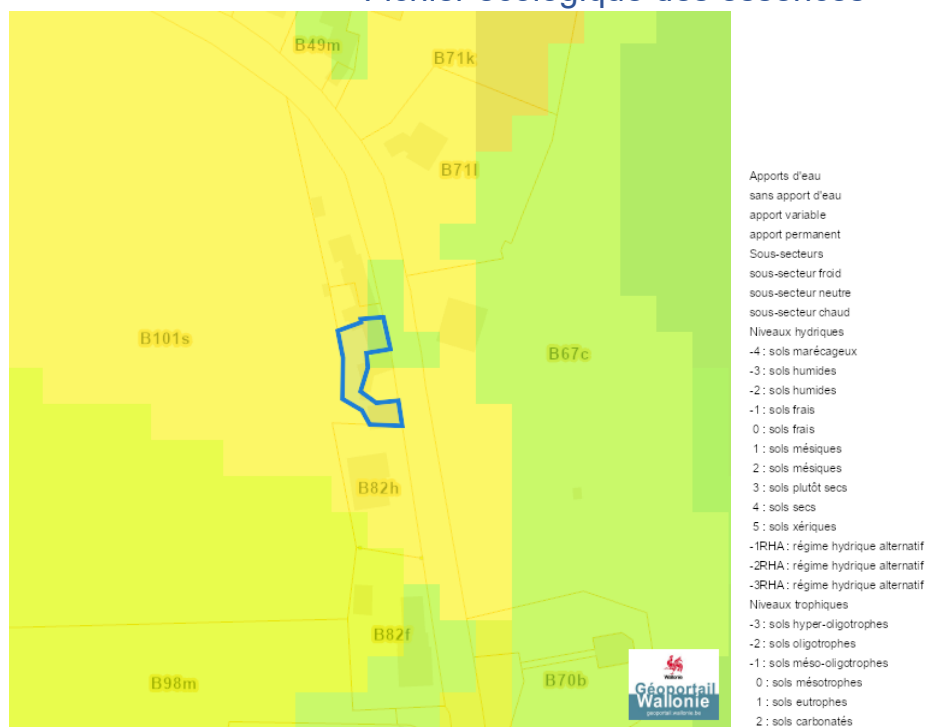
Natura 2000



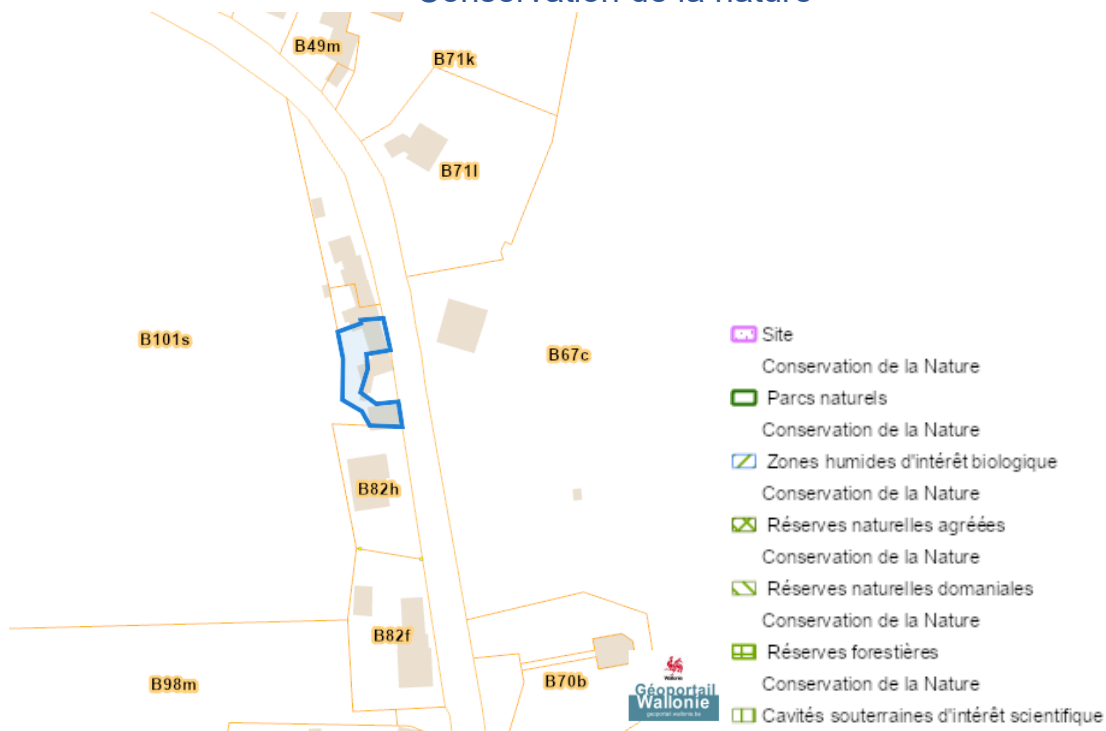
### Loi sur le contrat d'assurance terrestre



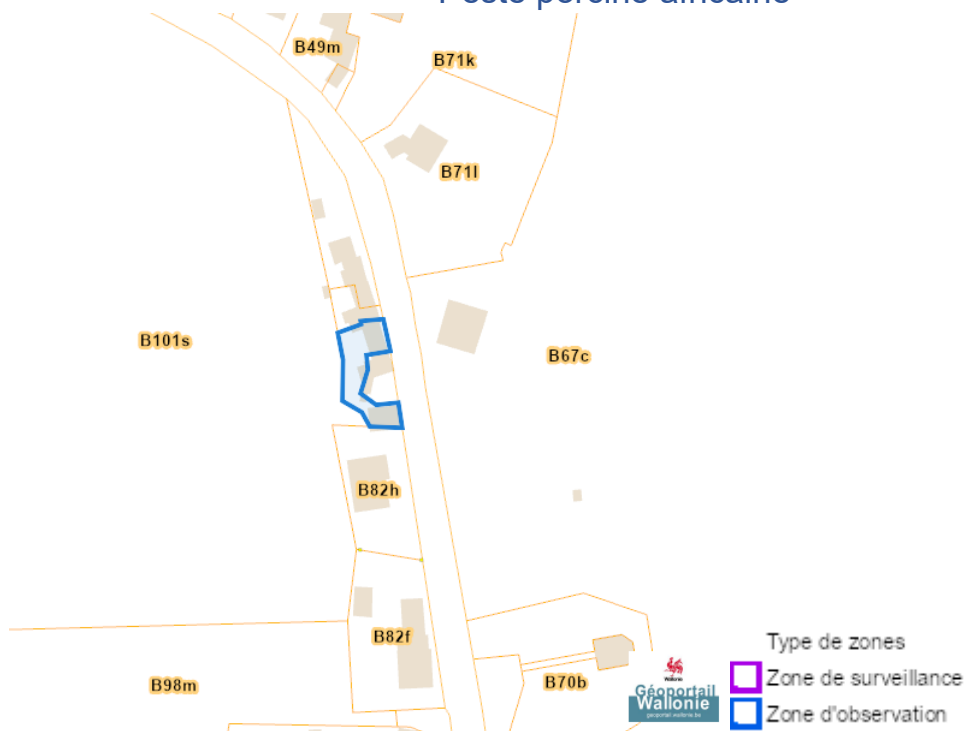
### Fichier ecologique des essences



### Conservation de la nature

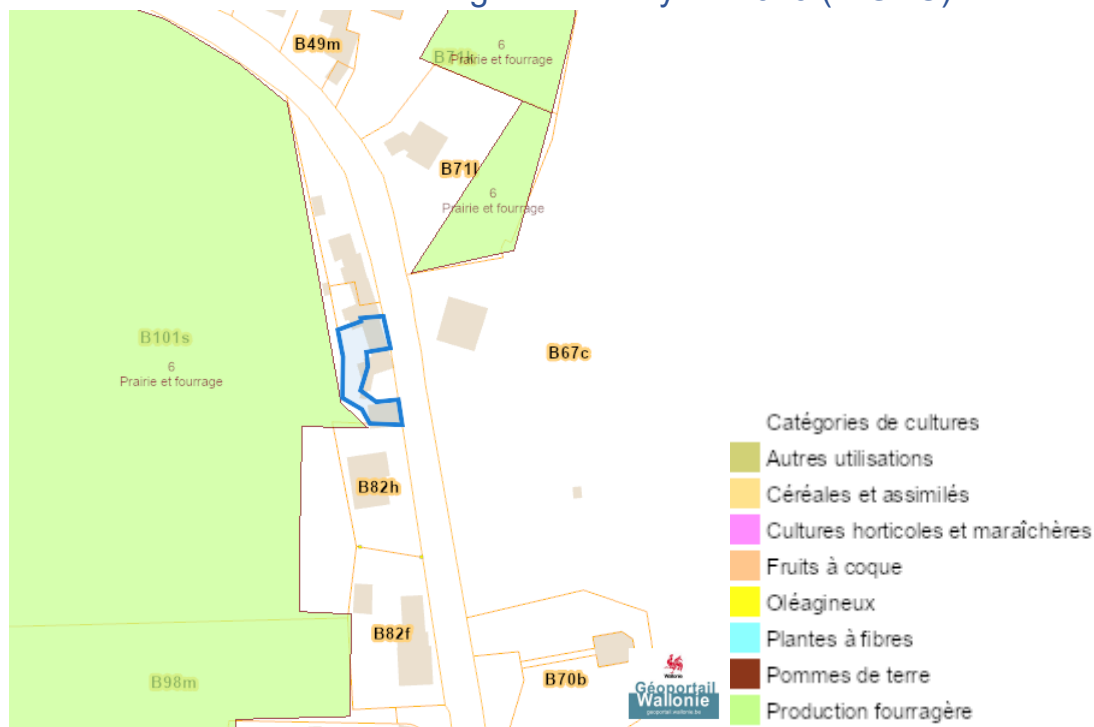


### Peste porcine africaine

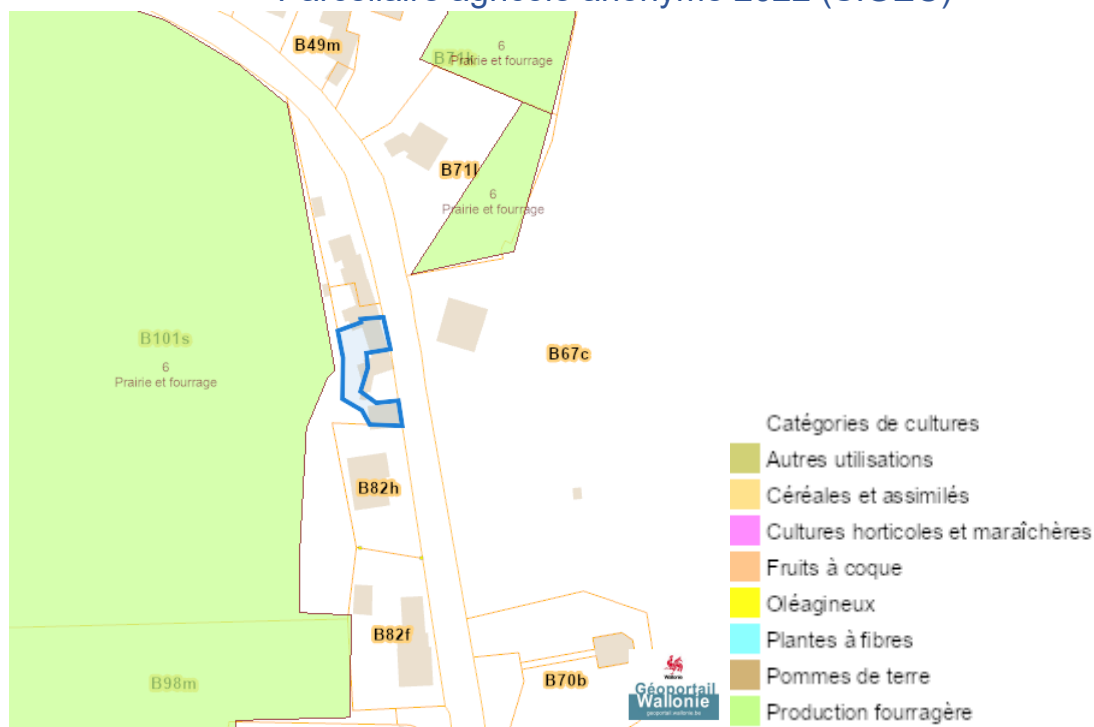


Rue Des Carmes 188, 4630 Ayeneux

## Parcelle agricole anonyme 2019 (SIGEC)



## Parcelle agricole anonyme 2022 (SIGEC)



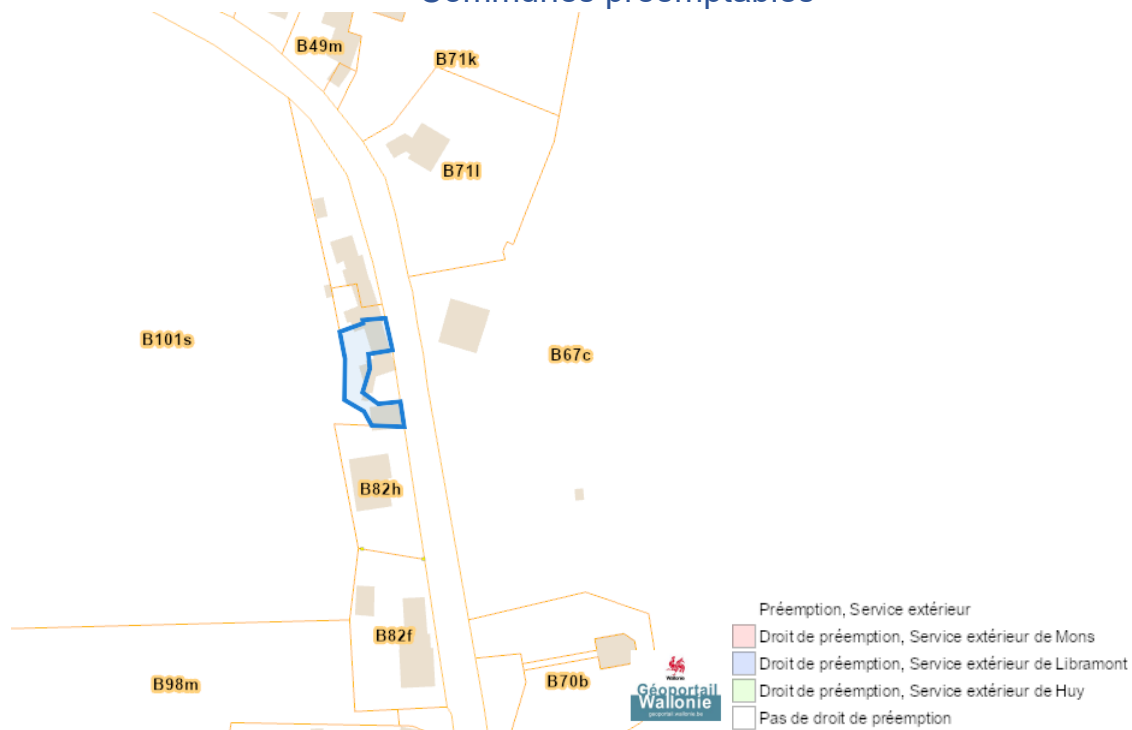
Dossier: 14-00-0223/003

---

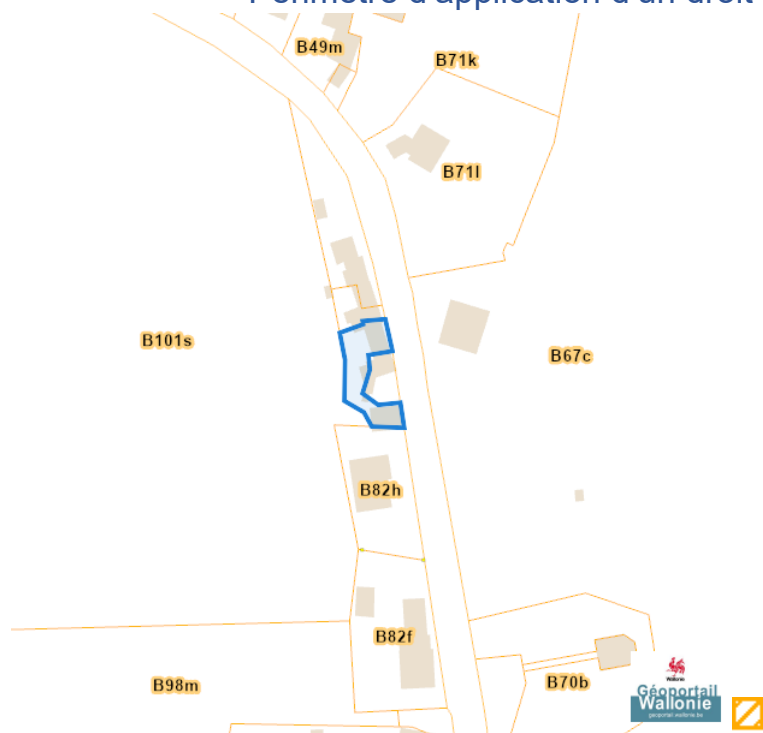
*Droit de préemption*

---

Communes préemptibles



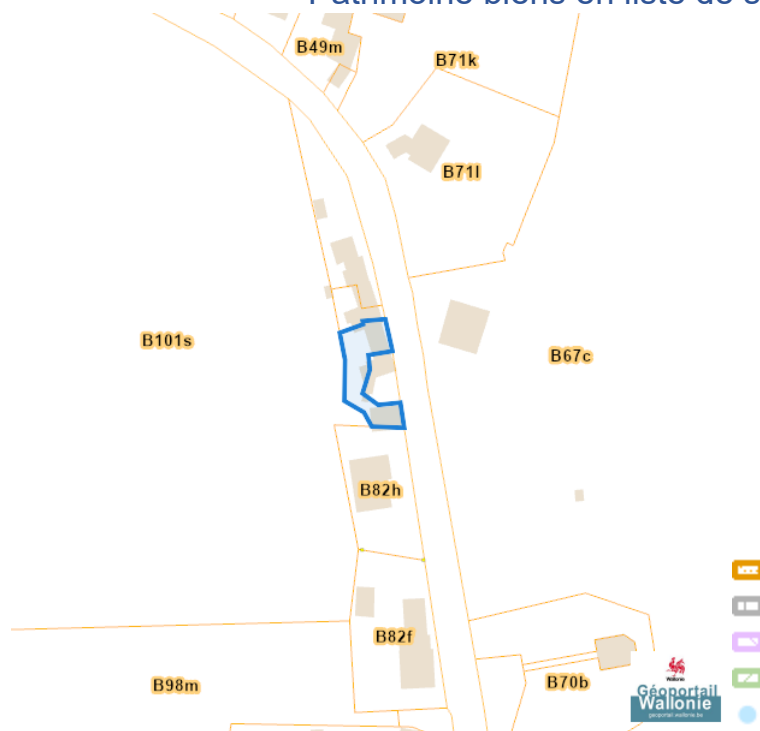
Périmètre d'application d'un droit de préemption



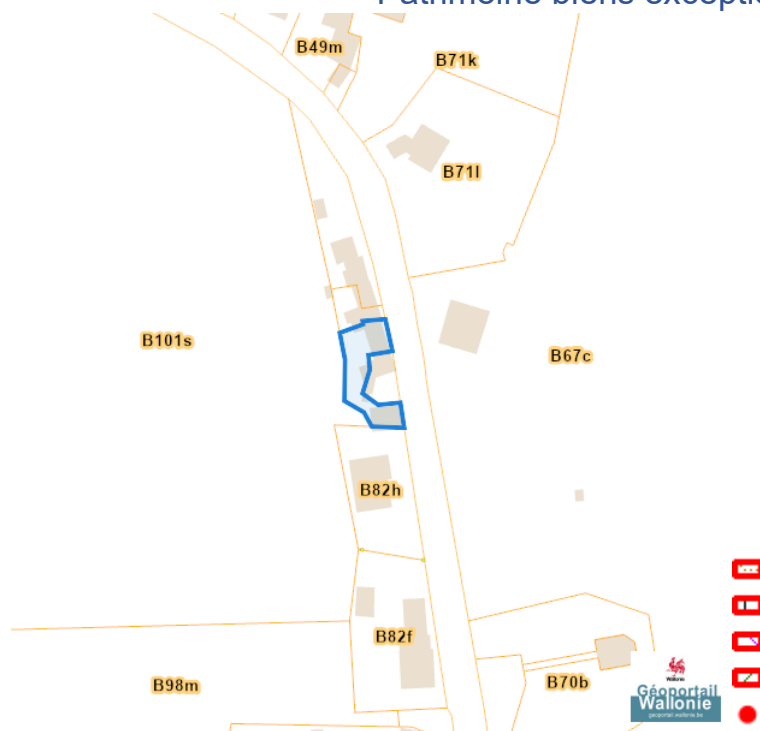


Patrimoine immobilier

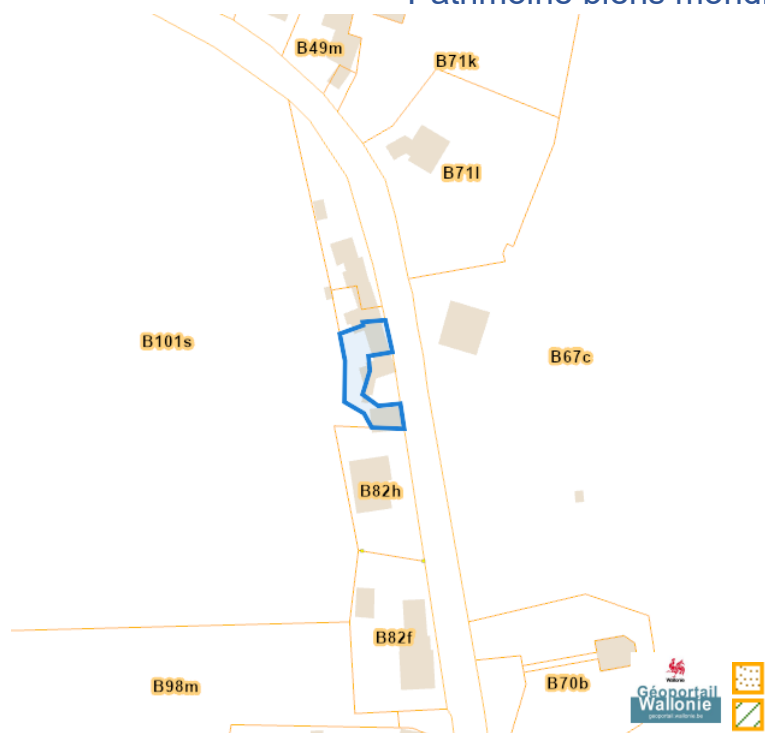
Patrimoine biens en liste de sauvegarde



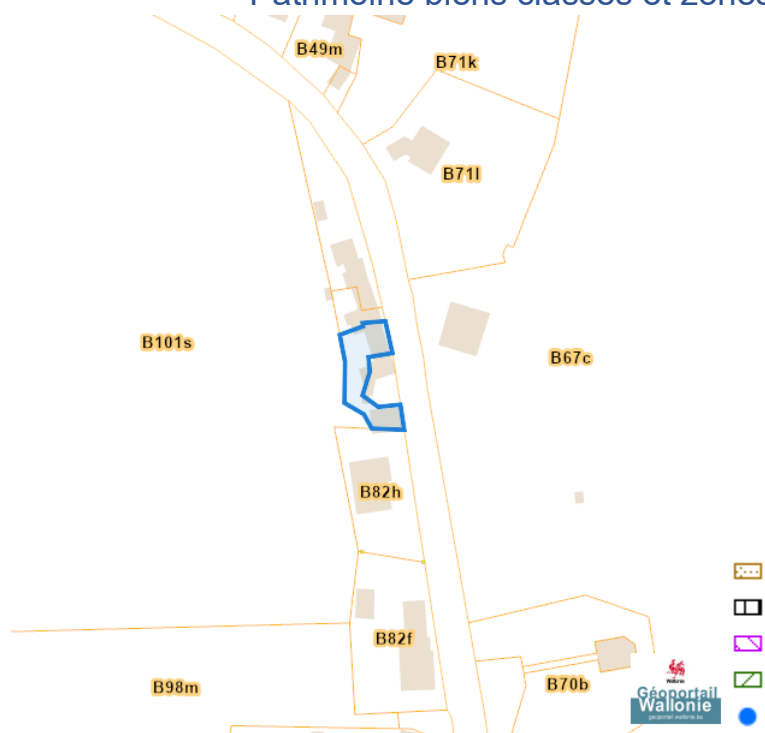
Patrimoine biens exceptionnels



### Patrimoine biens mondiaux

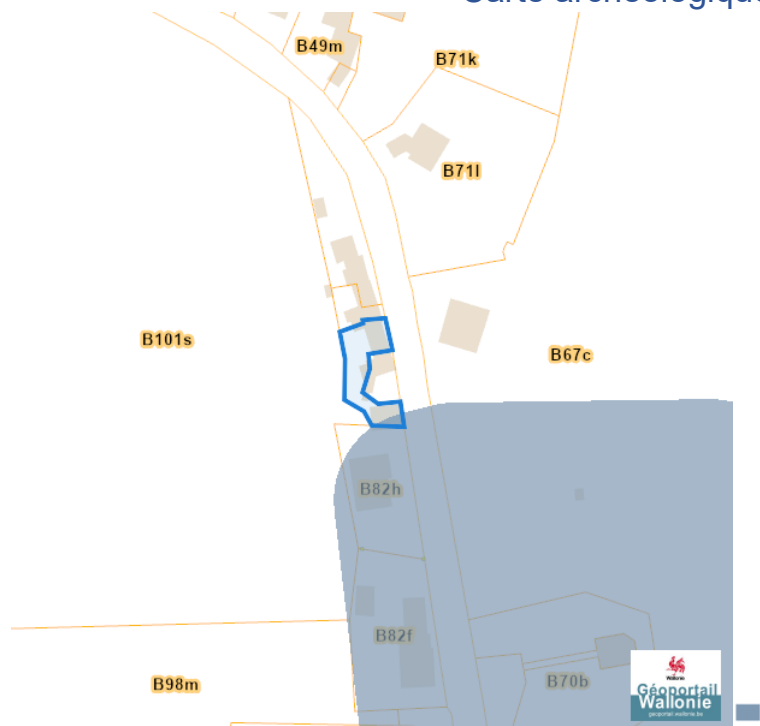


### Patrimoine biens classés et zones de protection

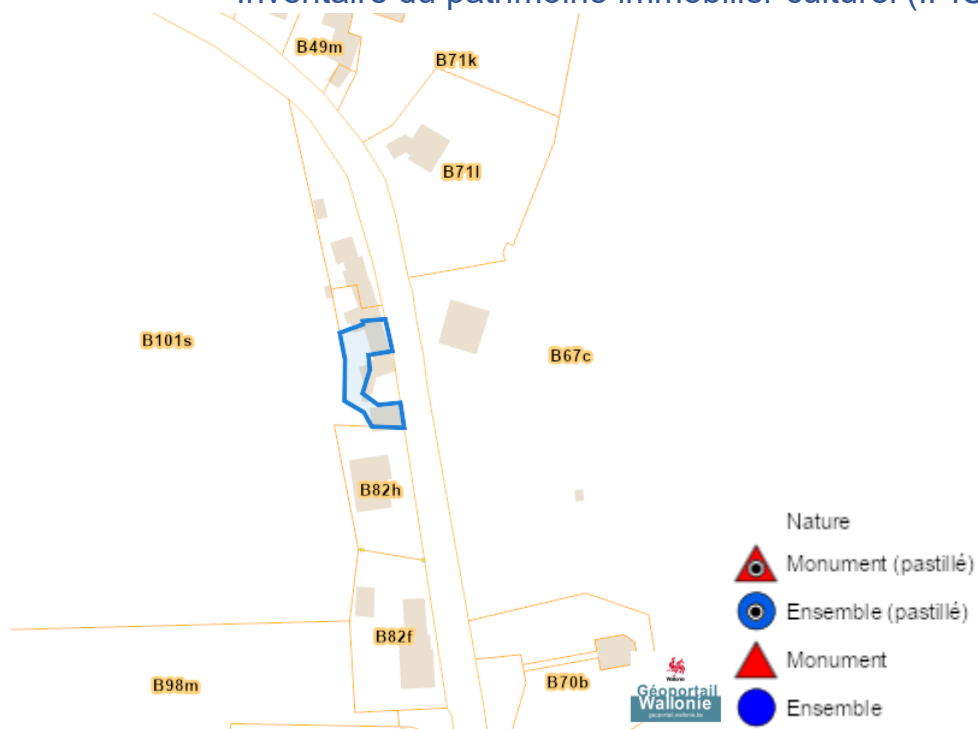


Rue Des Carmes 188, 4630 Ayeneux

## Carte archéologique



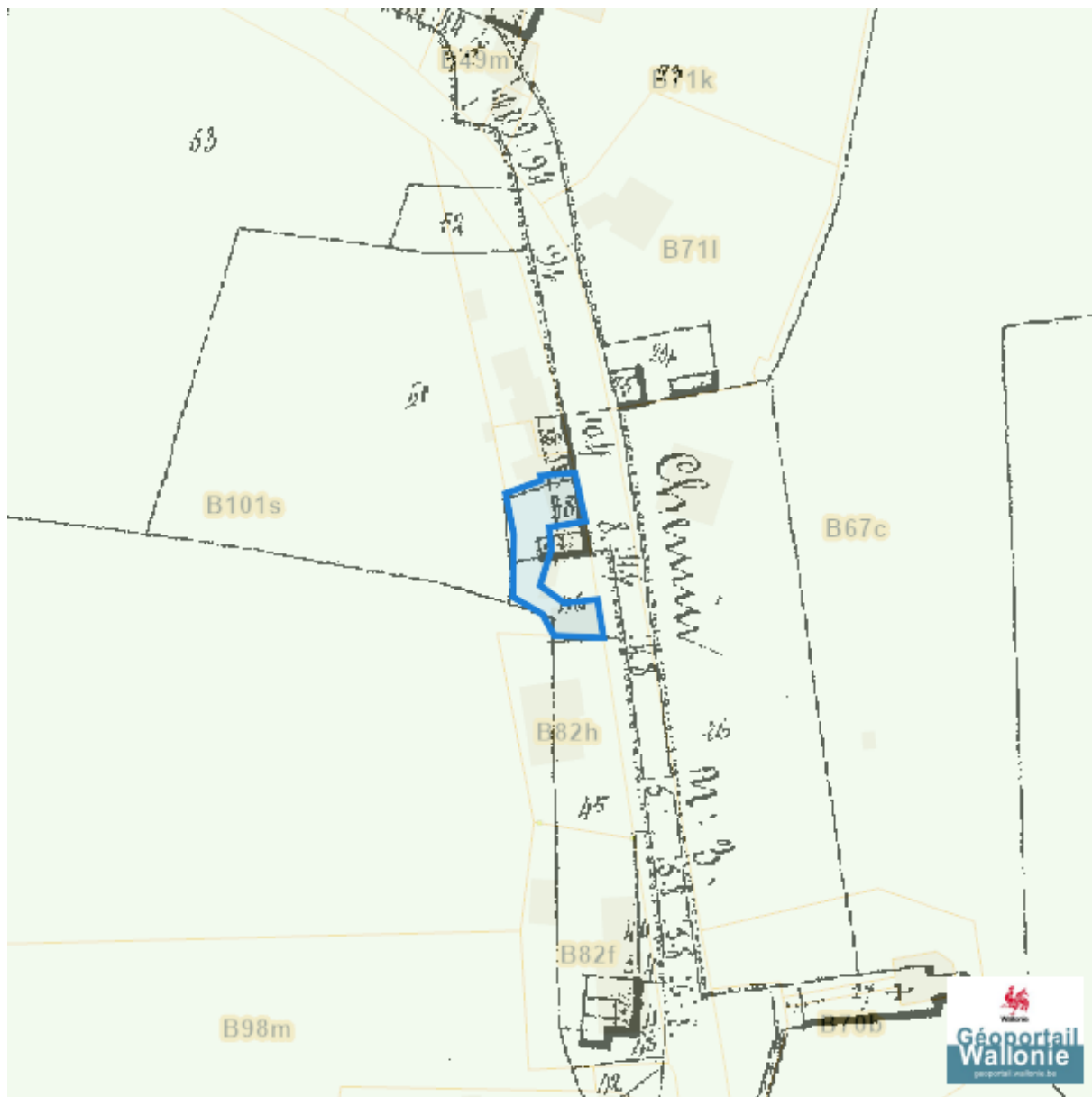
## Inventaire du patrimoine immobilier culturel (IPIC)



Dossier: 14-00-0223/003

Cartes historiques

Atlas des voiries vicinales



Dossier: 14-00-0223/003

Autres cartes

Réseau routier régional et bornes associées

