

DC à la carte

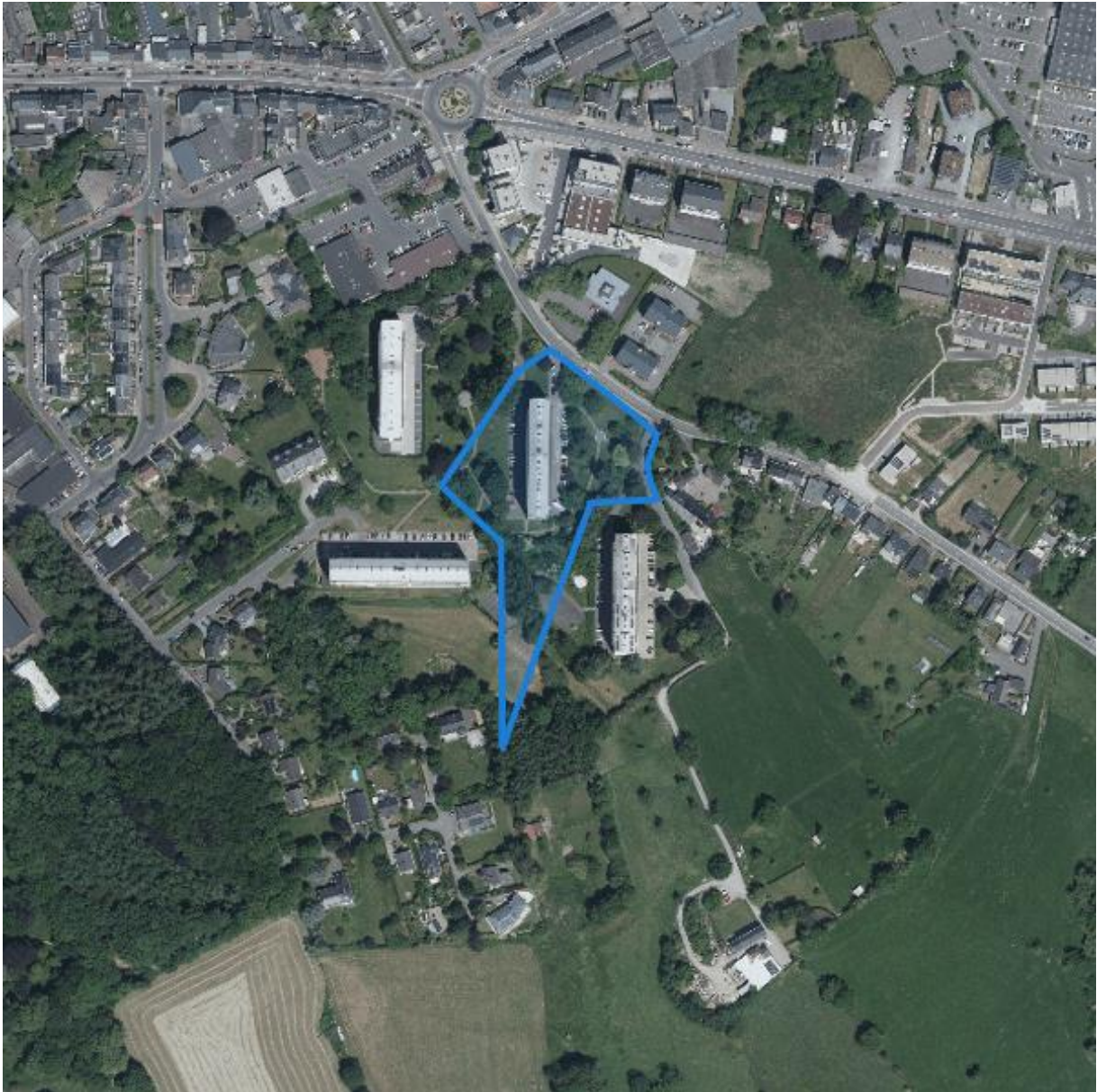


*Parc du Bay-Bonnet (Bloc 2 Pav.6
A7/ar.gh26/c26) 6/ 26, 4620 Fléron
62038B0185/00G000*

[Lieu](#)
[Environs](#)
[Cadastre](#)
[Plan régional](#)
[Amenagement du territoire](#)
[Sol et sous-sol](#)
[Eau](#)
[Nature](#)
[Droit de préemption](#)
[Patrimoine immobilier](#)
[Cartes historiques](#)
[Autres cartes](#)

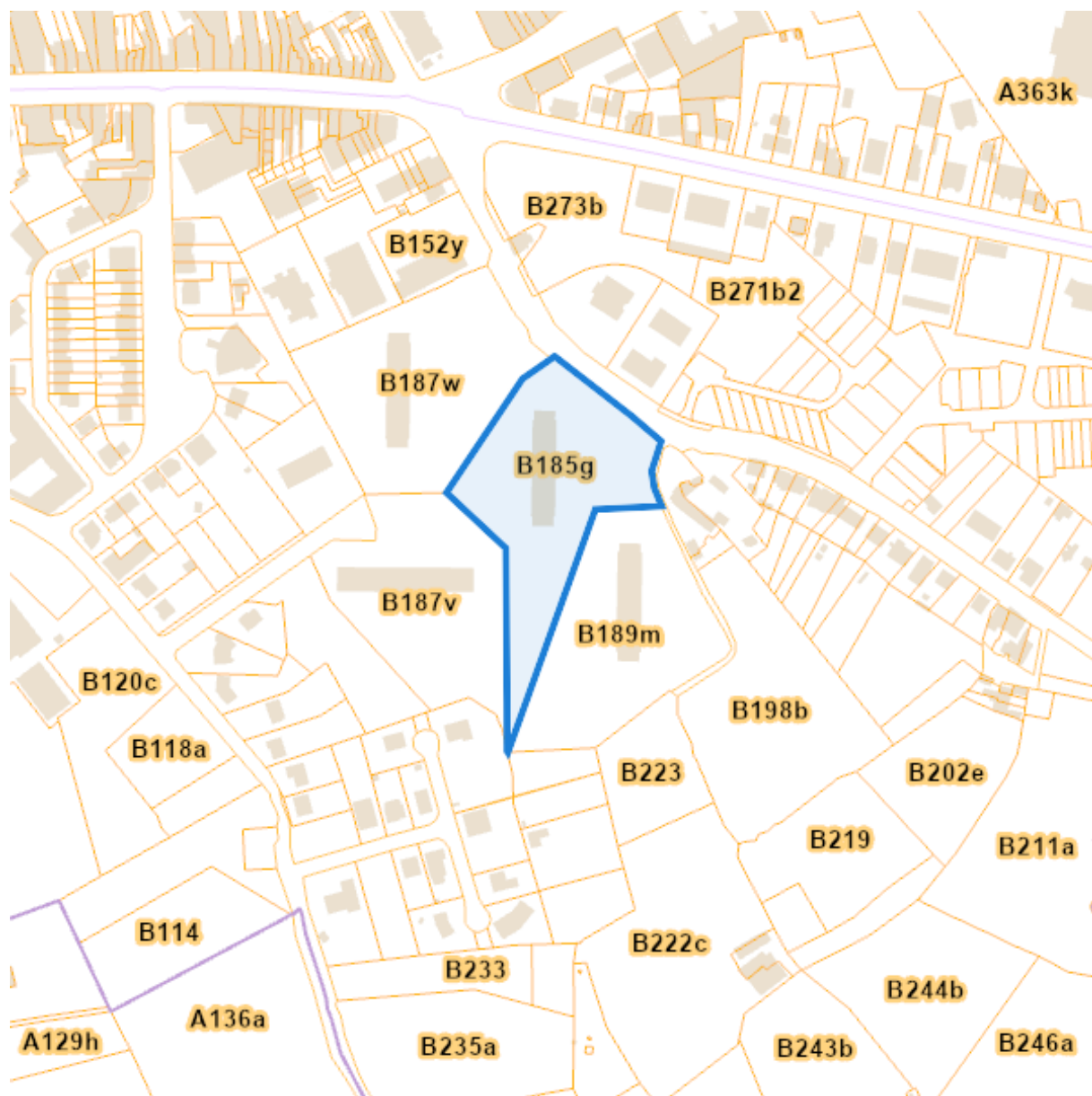
Dossier: 23-00-0534/001

Lieu



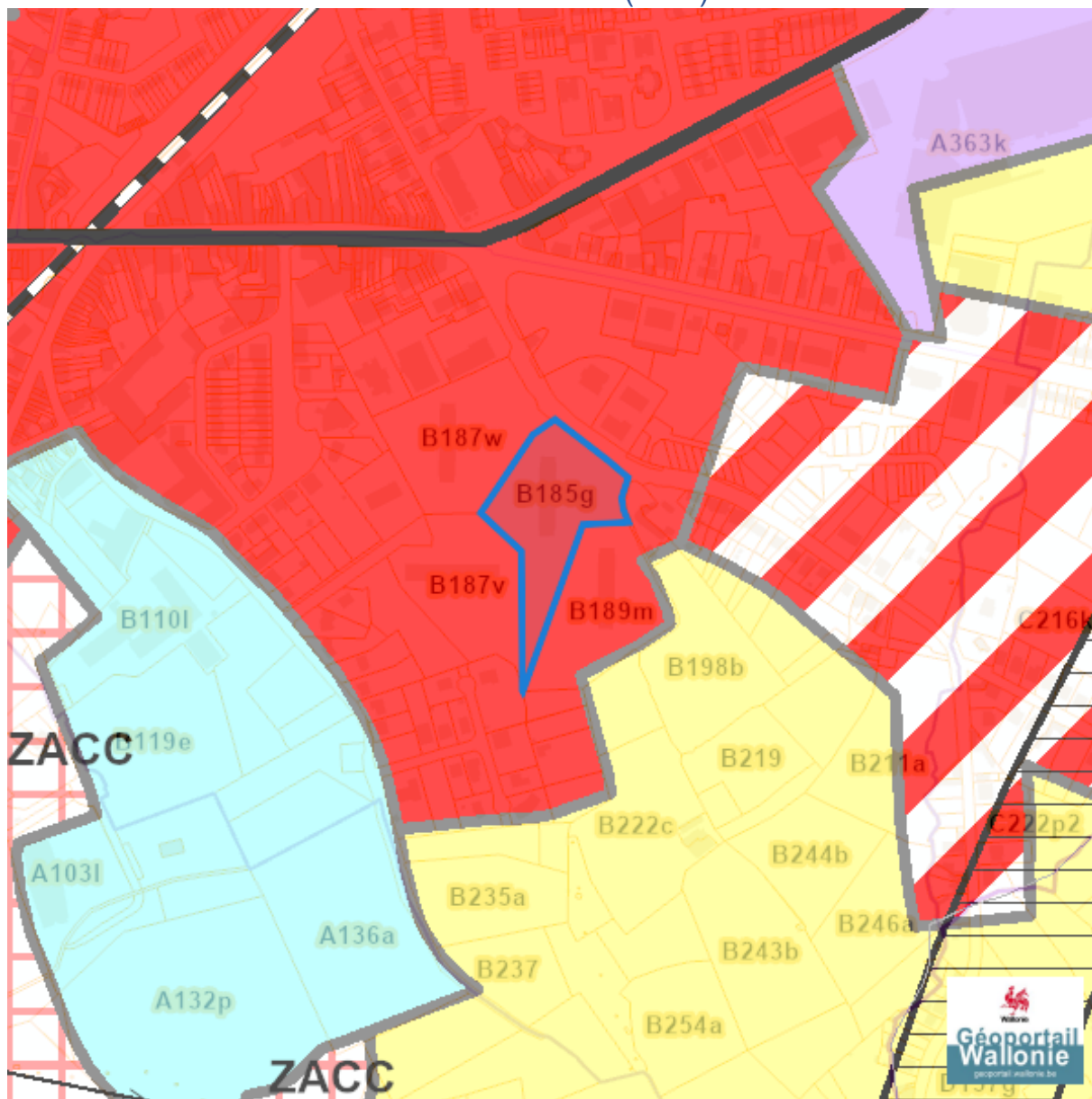
Dossier: 23-00-0534/001

Environs































Plan régional

Plan de secteur (PDS)



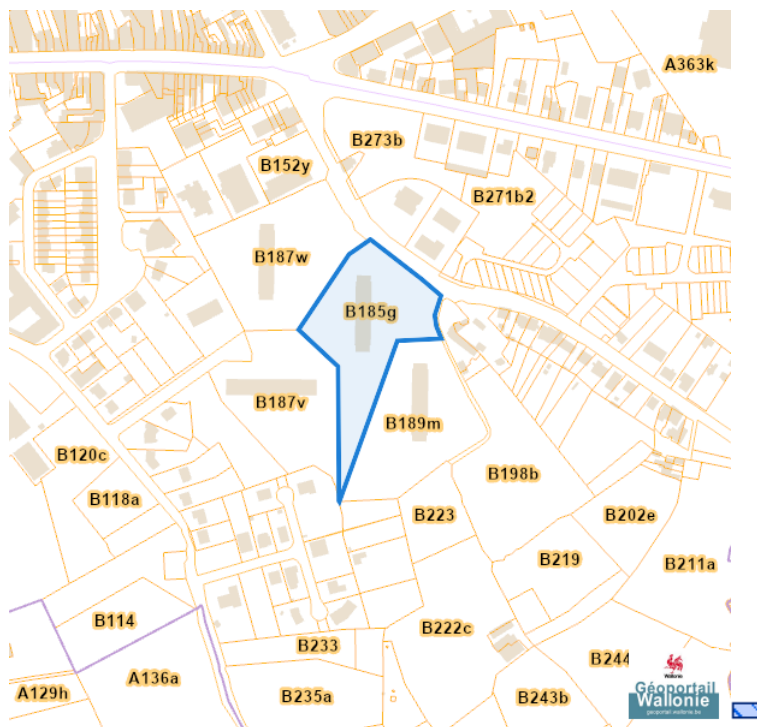
Dossier: 23-00-0534/001

Parc du Bay-Bonnet (Bloc 2 Pav.6 A7/ar.gh26/c26) 6/ 26, 4620 Fléron

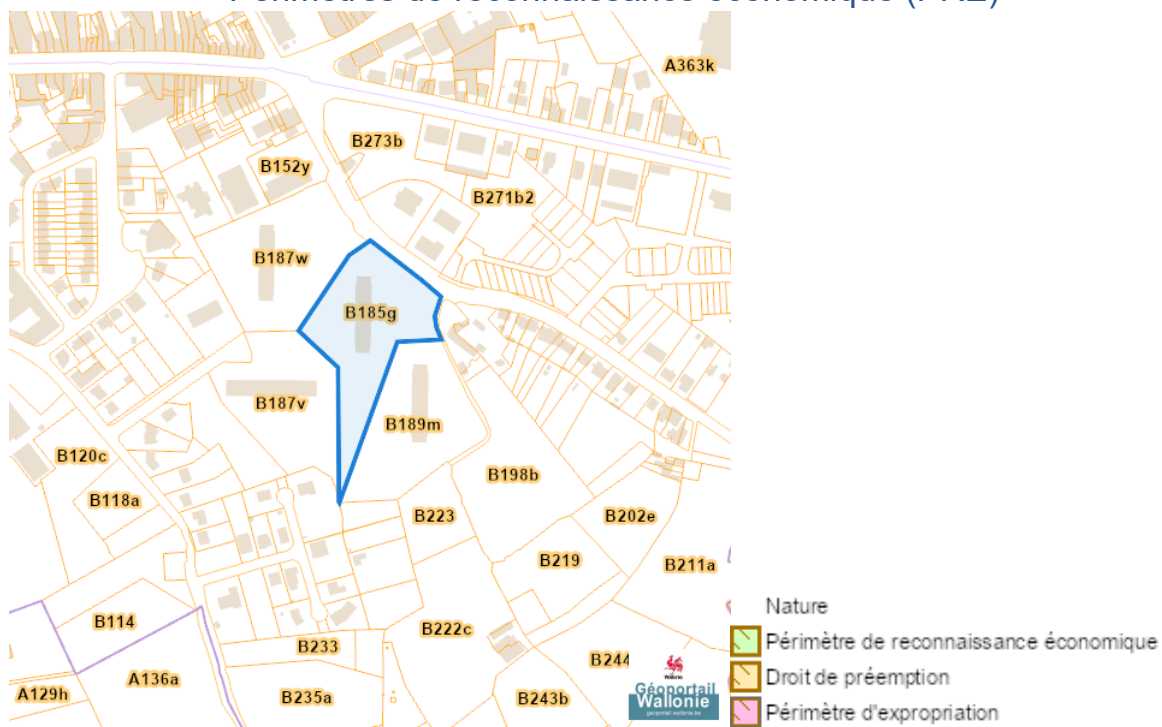
	Habitat
	Habitat à caractère rural
	Habitat vert
	Services publics et équipements communautaires
	Centre d'enfouissement technique
	Centre d'enfouissement technique désaffecté
	Loisirs
	Activité économique mixte
	Activité économique industrielle
	Activité économique spécifique Agro-Economique
	Activité économique spécifique Grande Distribution
	Activité économique spécifique Risque majeur
	Dépendances d'extraction
	Extraction à destination agricole
	Extraction à destination forestière
	Extraction à destination espaces verts
	Extraction à destination zone naturelle
	Aménagement communal concerté
	Aménagement communal concerté à caractère économique
	Enjeu communal
	Enjeu régional
	Agricole
	Forestière
	Espaces verts
	Naturelle
	Parc
	Eau
	Non affectée ("zone blanche")

Dossier: 23-00-0534/001

Périmètres de remembrement urbain (PRU)



Périmètres de reconnaissance économique (PRE)



Parc du Bay-Bonnet (Bloc 2 Pav.6 A7/ar.gh26/c26) 6/ 26, 4620 Fléron

Schéma d'Orientation Local (SOL)

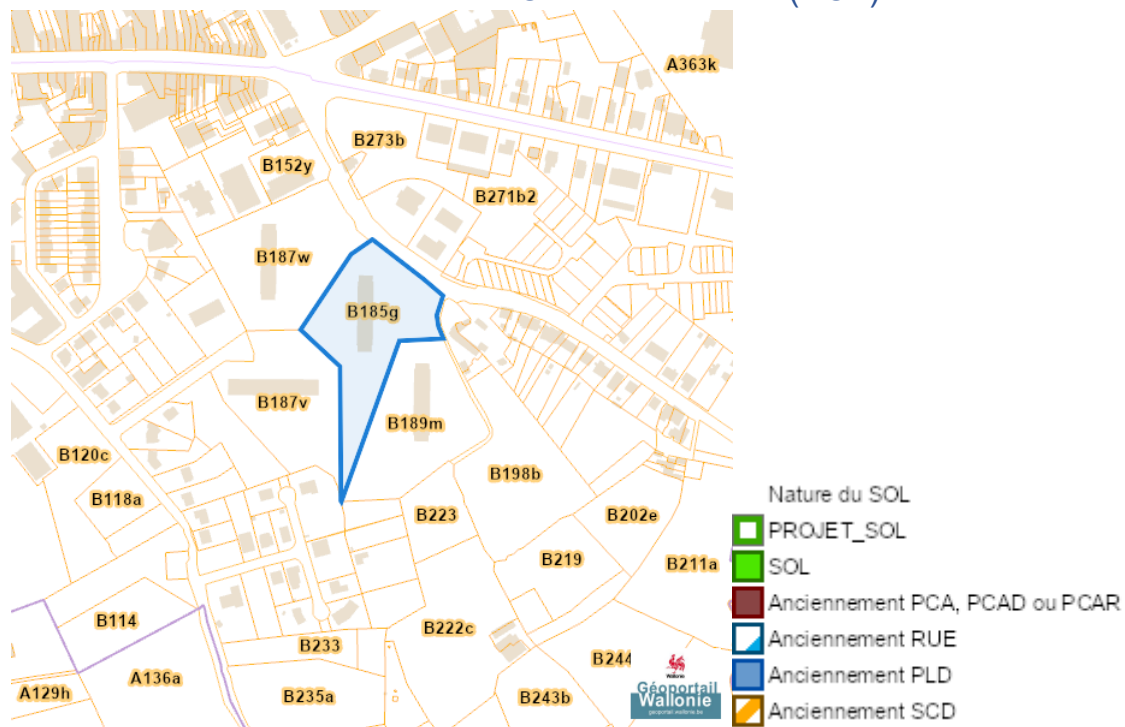
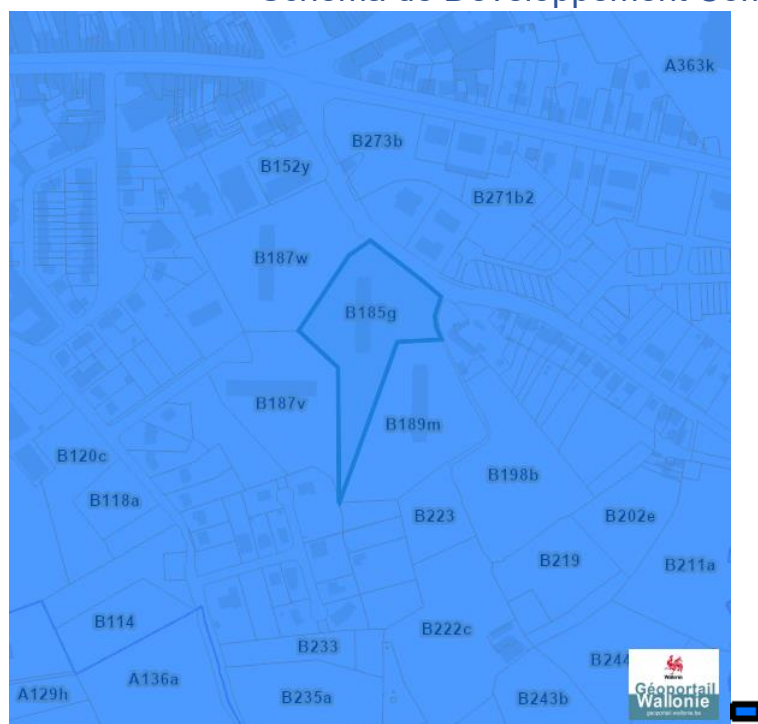
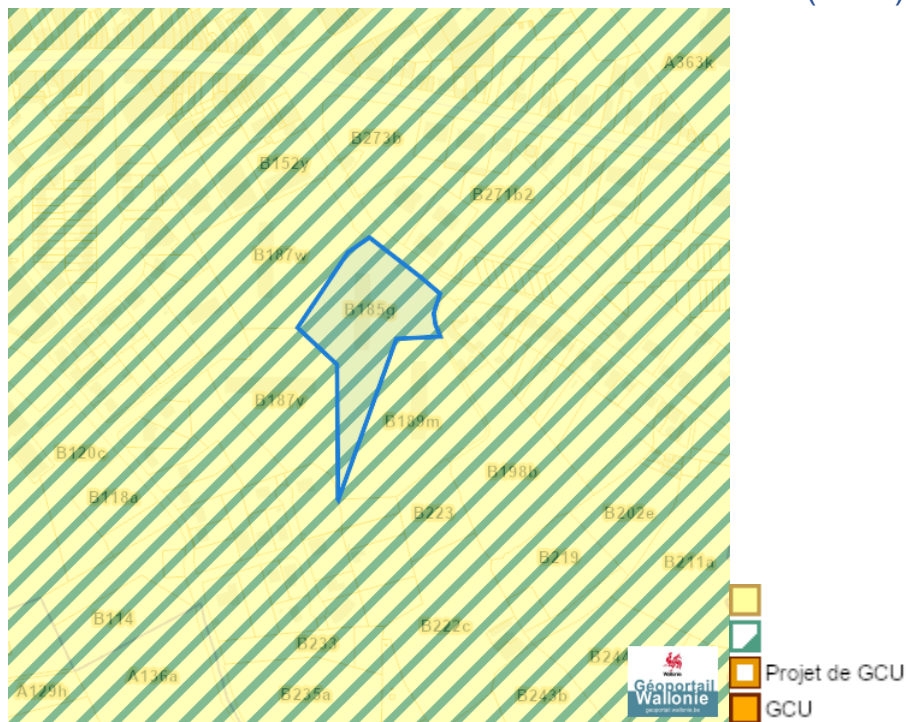


Schéma de Développement Communal (SDC)

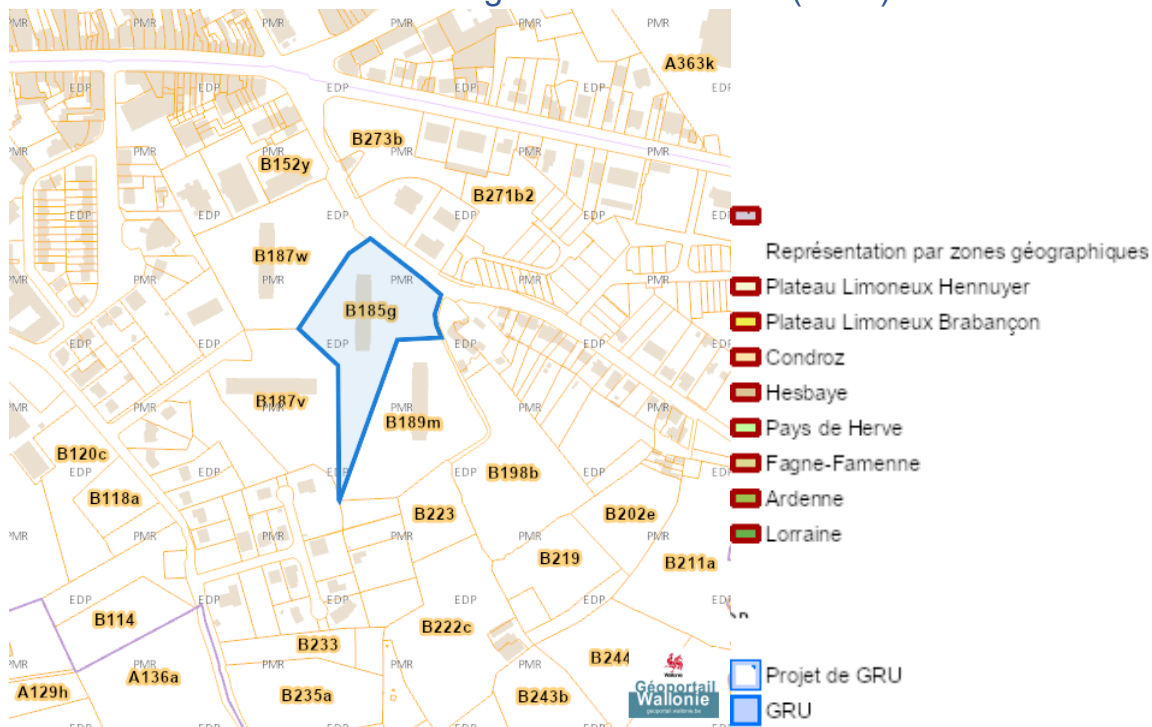


Dossier: 23-00-0534/001

Guide Communal d'Urbanisme (GCU)

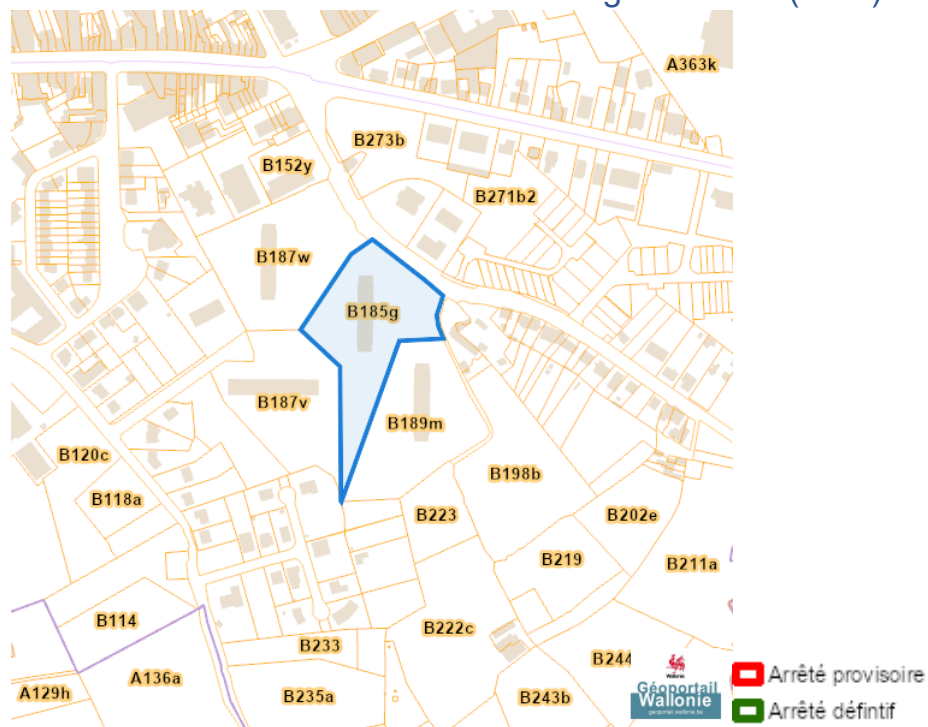


Guide Régional d'Urbanisme (GRU)

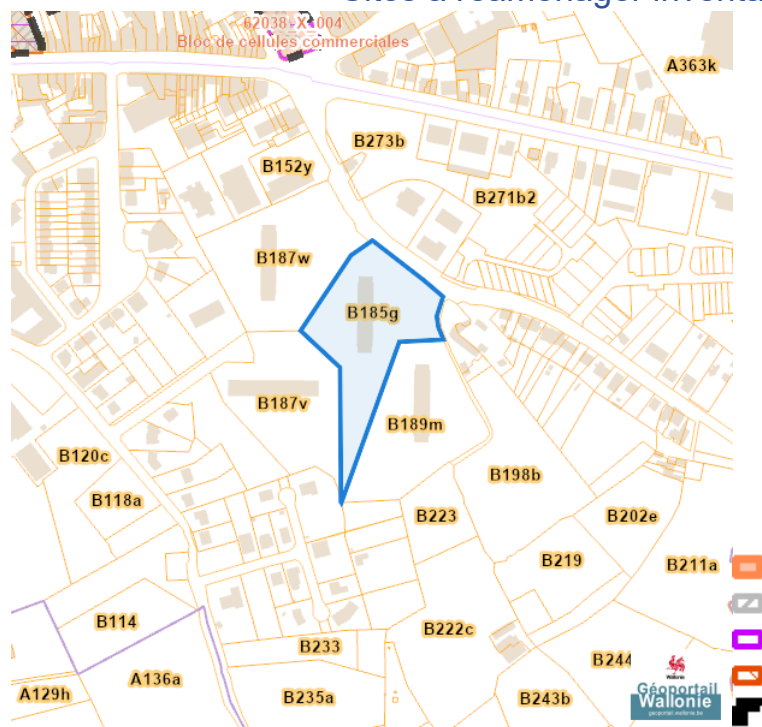


Parc du Bay-Bonnet (Bloc 2 Pav.6 A7/ar.gh26/c26) 6/ 26, 4620 Fléron

Sites à réaménager de droit (SAR)



Sites à réaménager inventaire (ISA)



Dossier: 23-00-0534/001

Taxation des bénéficiaires résultant d'une révision du plan de secteur

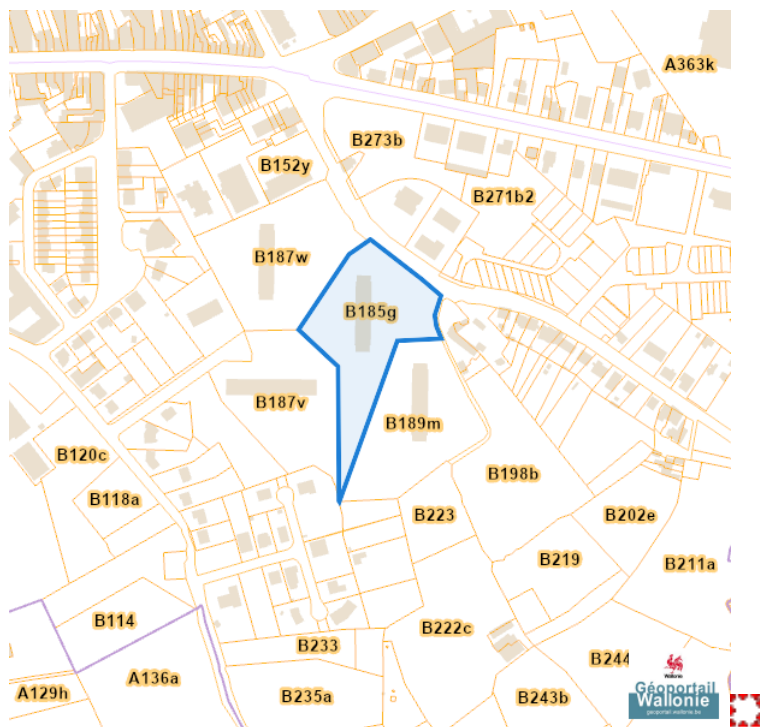
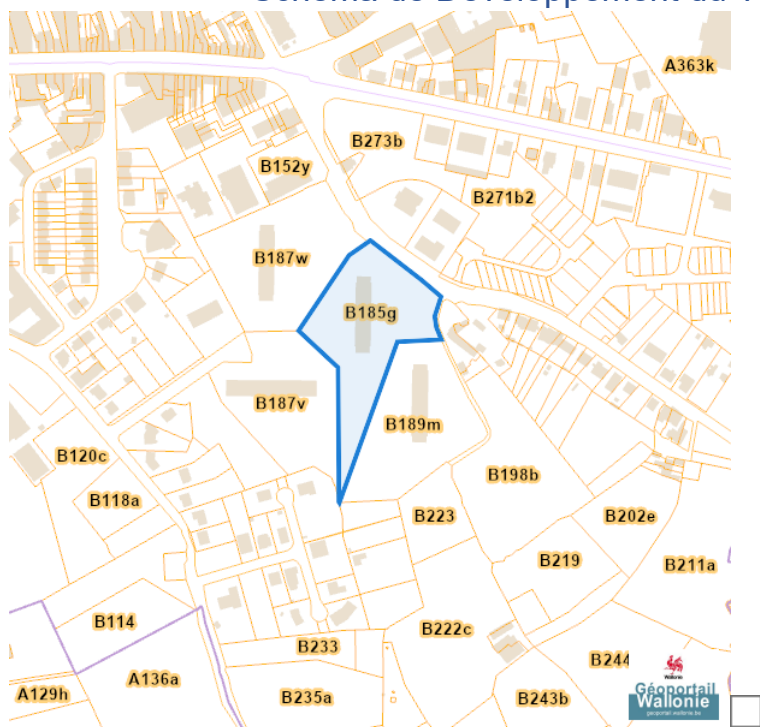
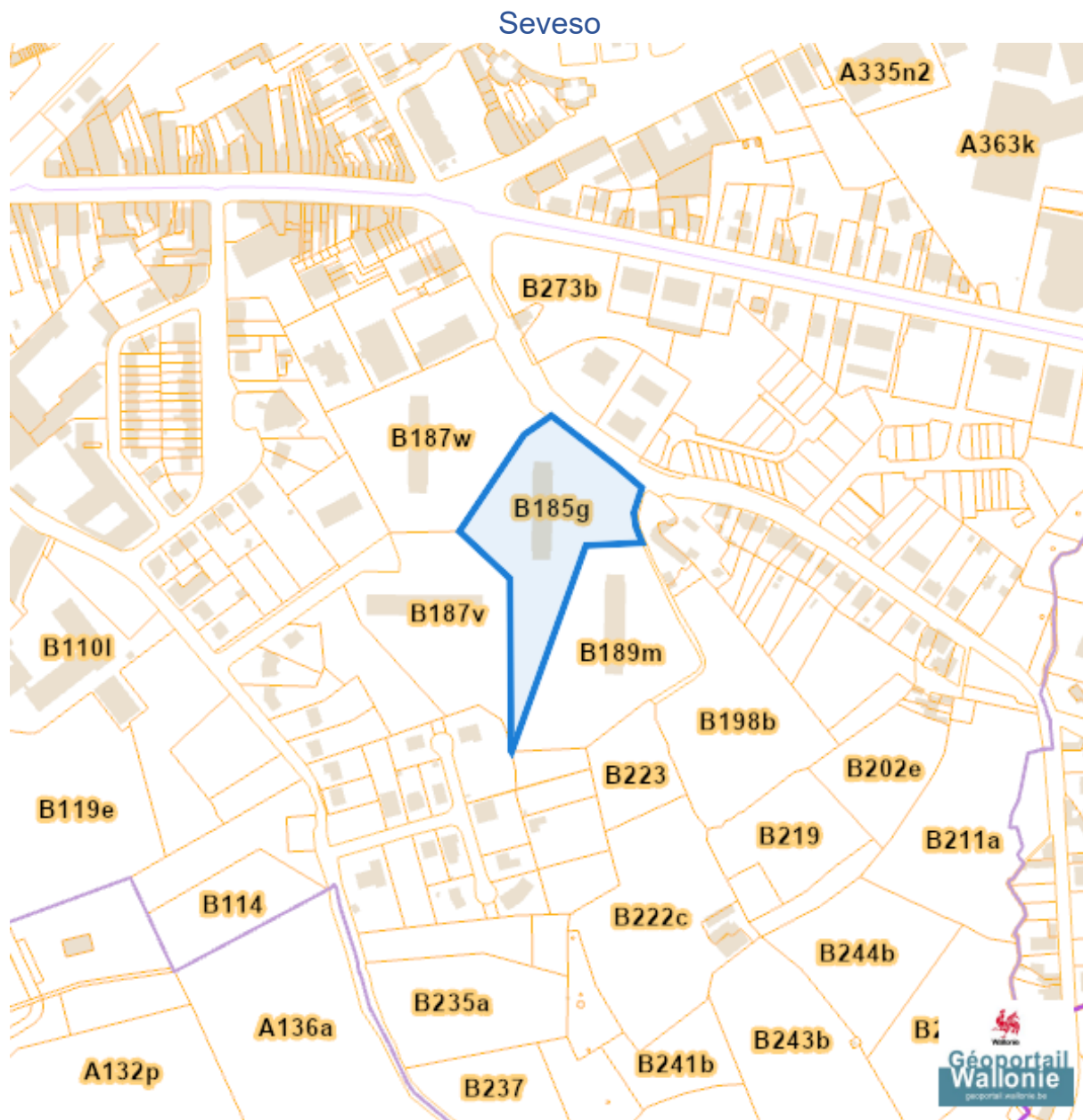


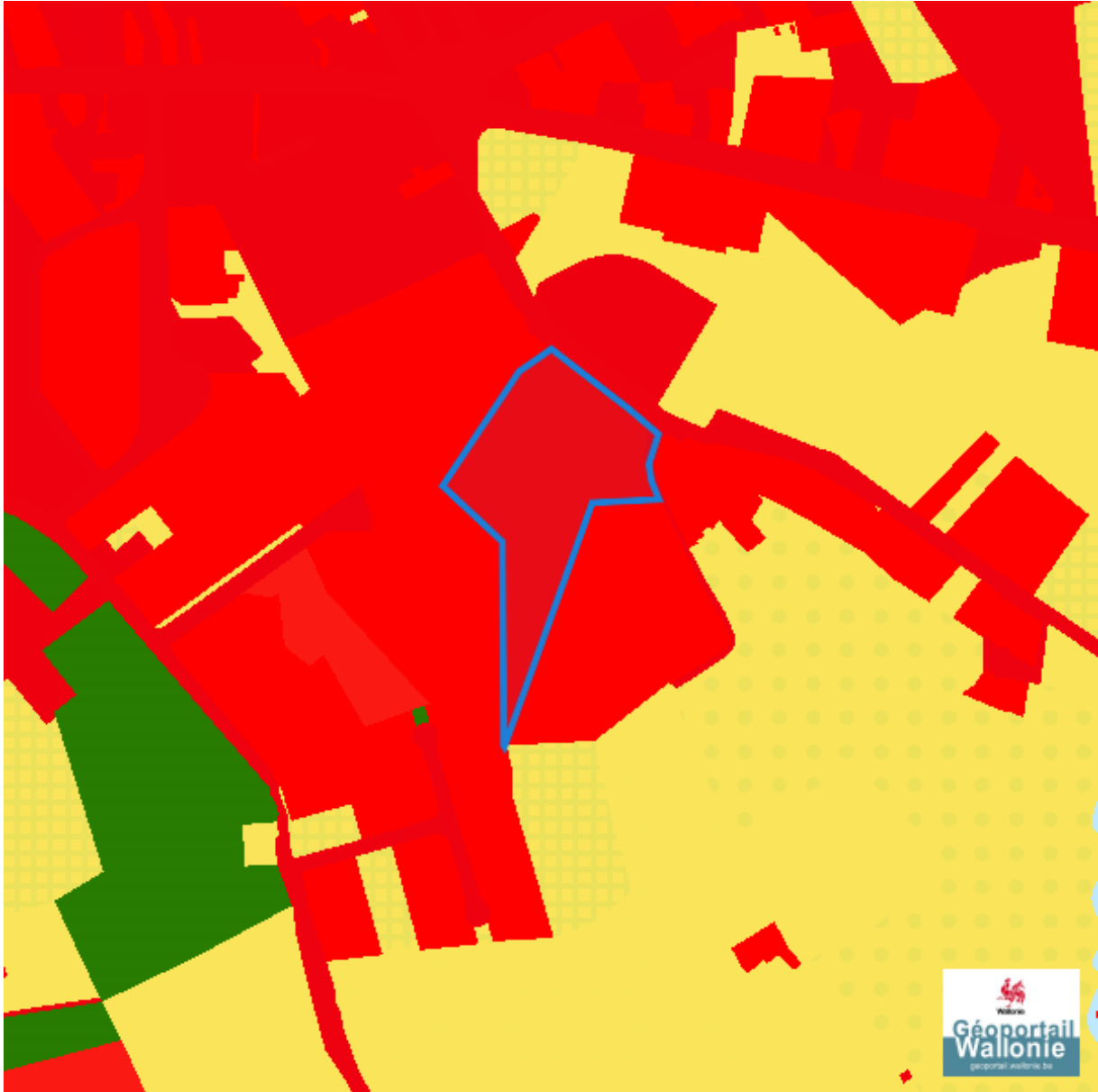
Schéma de Développement du Territoire (SDT)





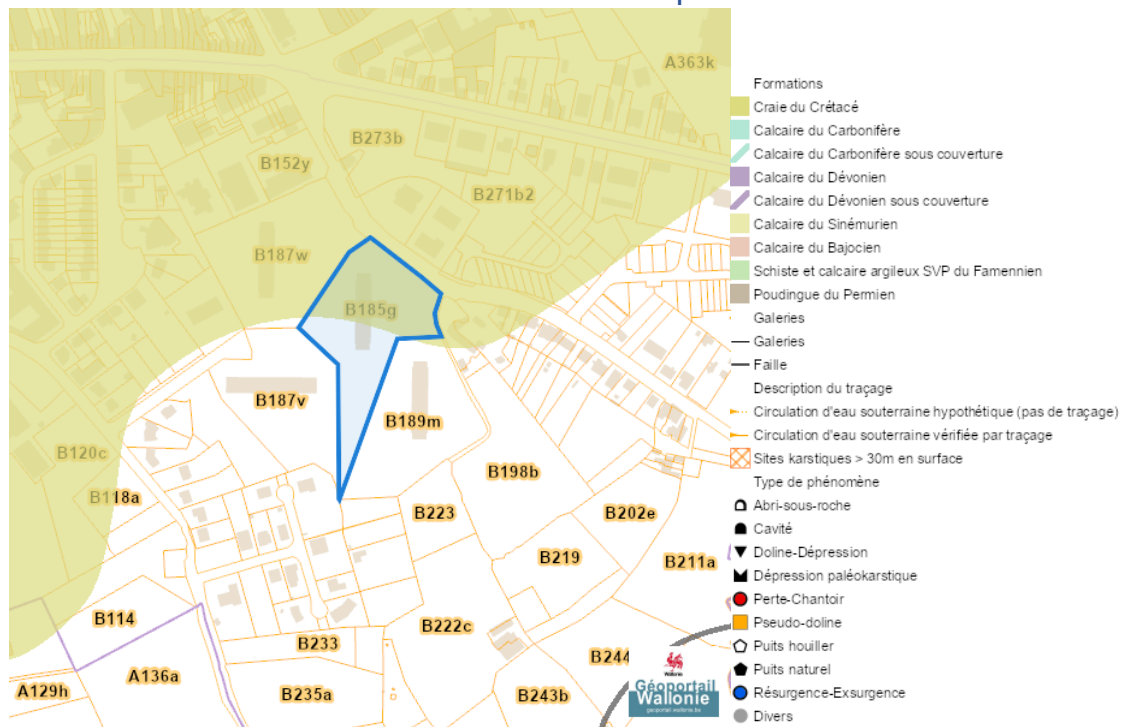
Sol et sous-sol

Occupation du sol

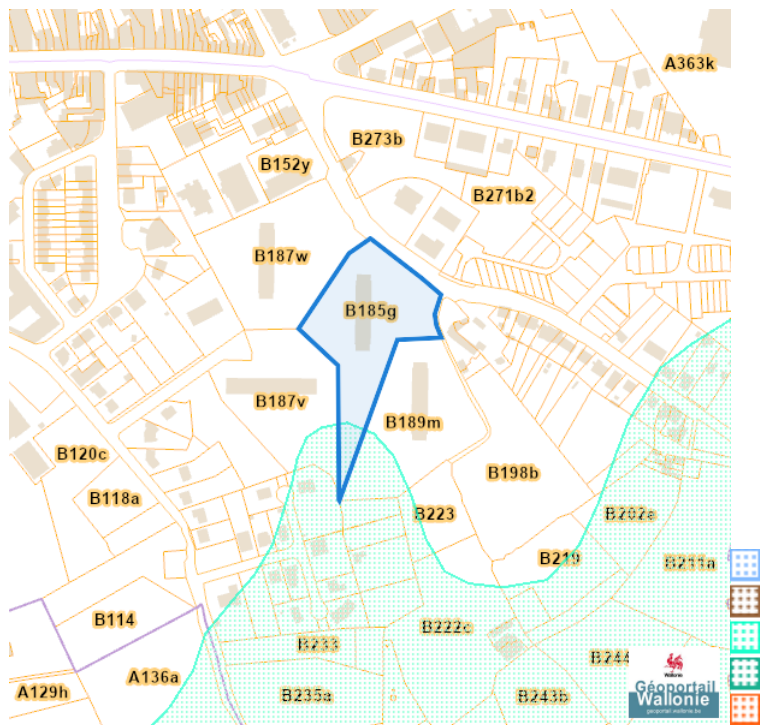


Dossier: 23-00-0534/001

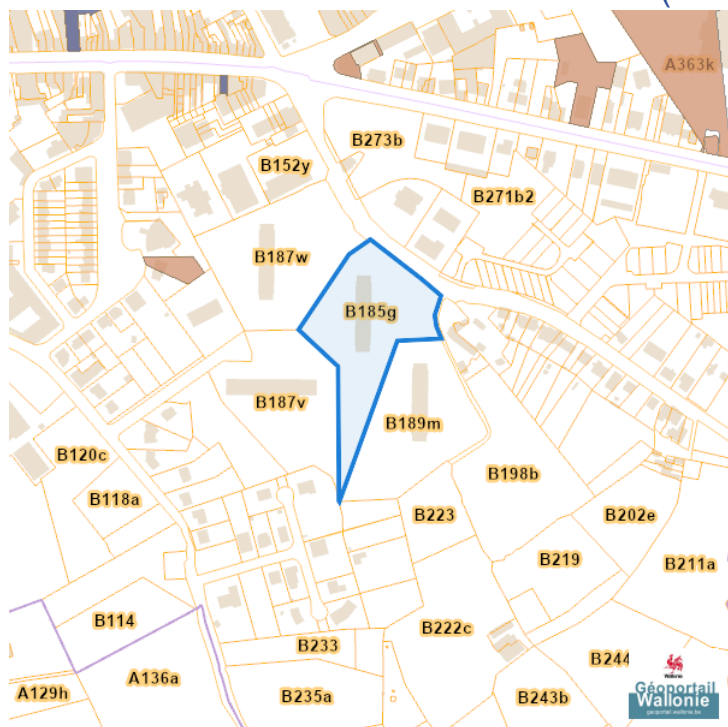
Sites Karstiques



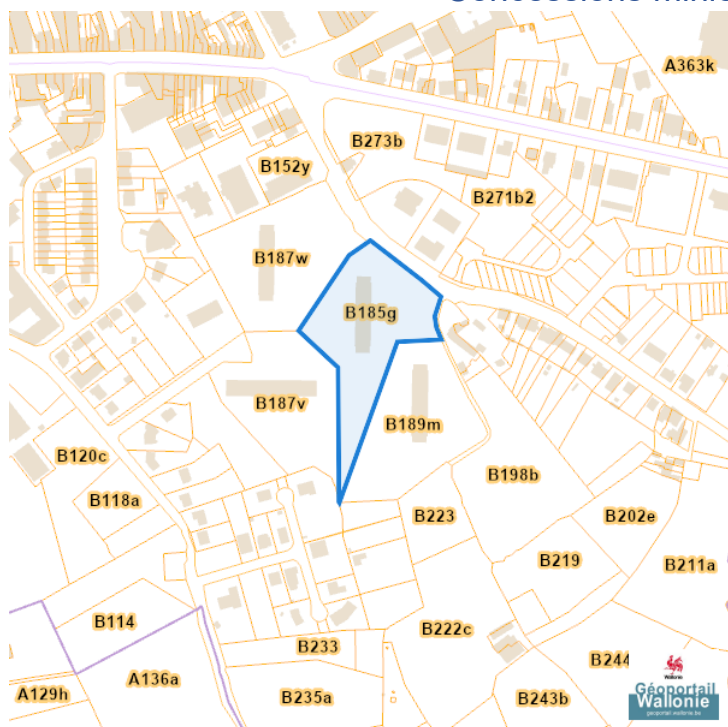
Zones de consultation de la DRIGM



Etat des sols (BDES)



Concessions minières

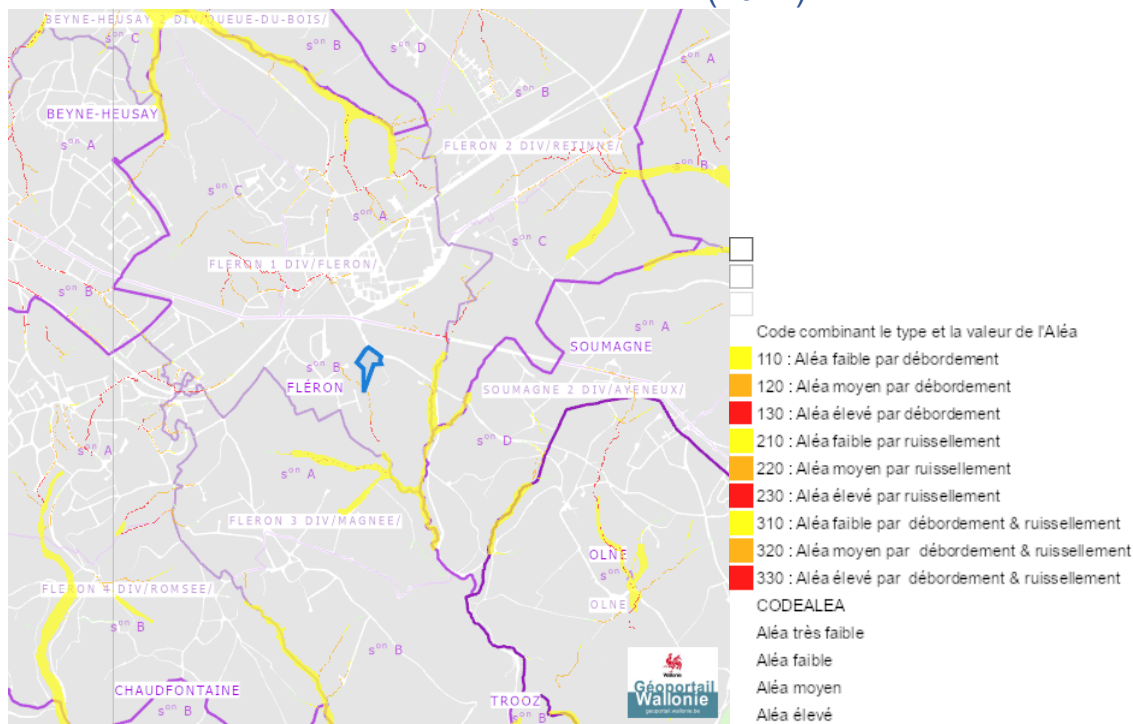


Substances

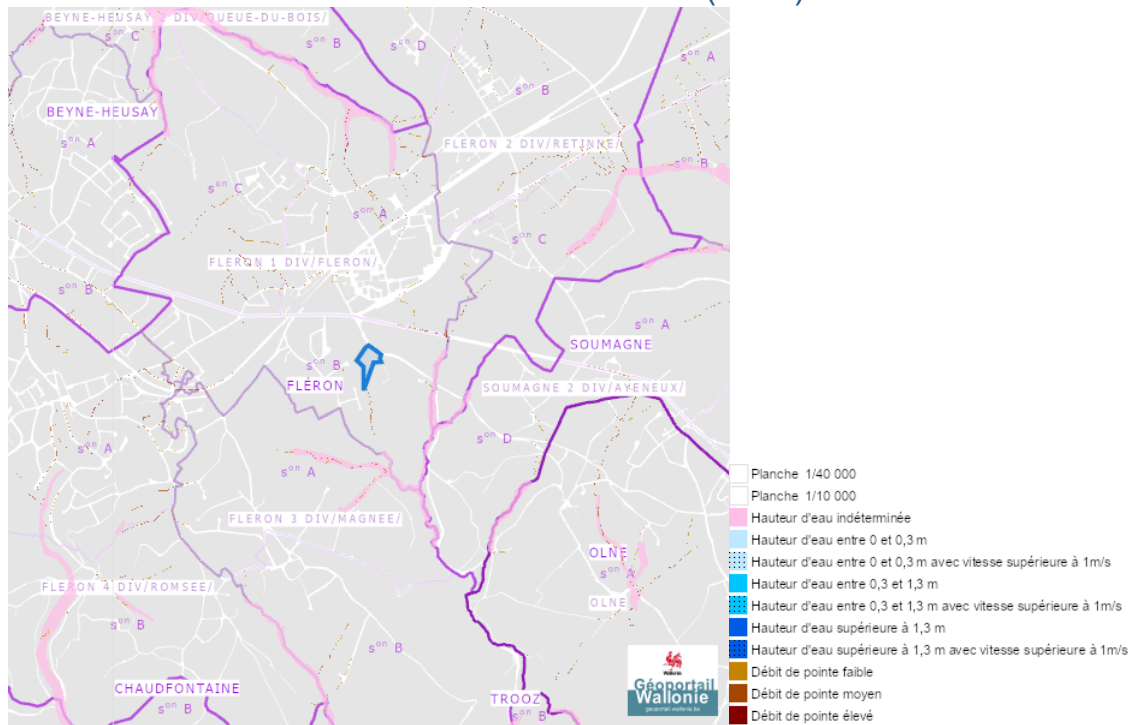
- Concession de mines de houille
- Concession de mines métalliques
- Concession de mines de fer
- Concession de mines d'or
- Concession de mines de schistes aluminifères
- Concession de mines de graphite
- Concession de mines de lignite
- Réservoir souterrain de stockage de gaz naturel

Eau

Alea d' inondation (2021)

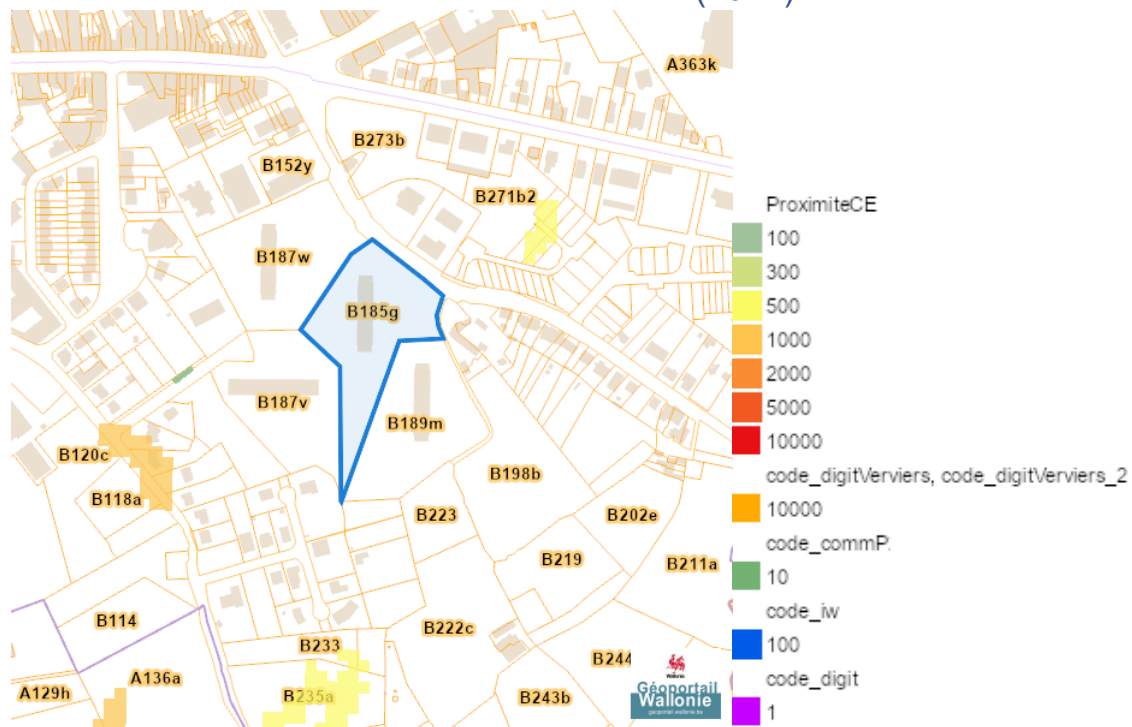


Zones inondables (2021)

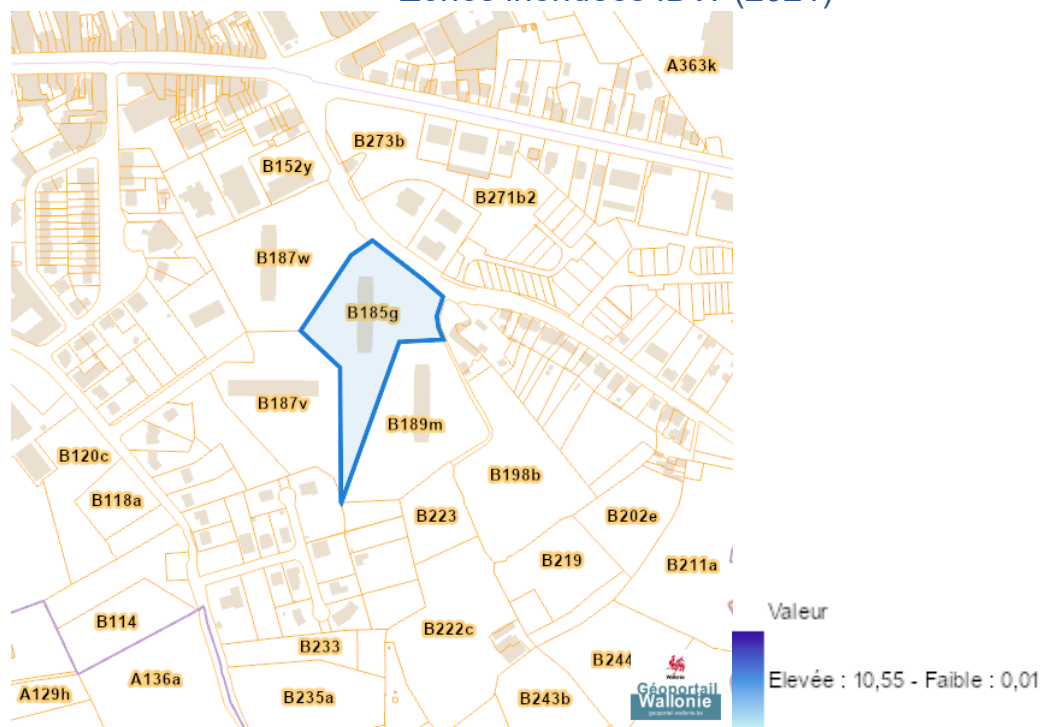


Parc du Bay-Bonnet (Bloc 2 Pav.6 A7/ar.gh26/c26) 6/ 26, 4620 Fléron

Zones inondees (2021)

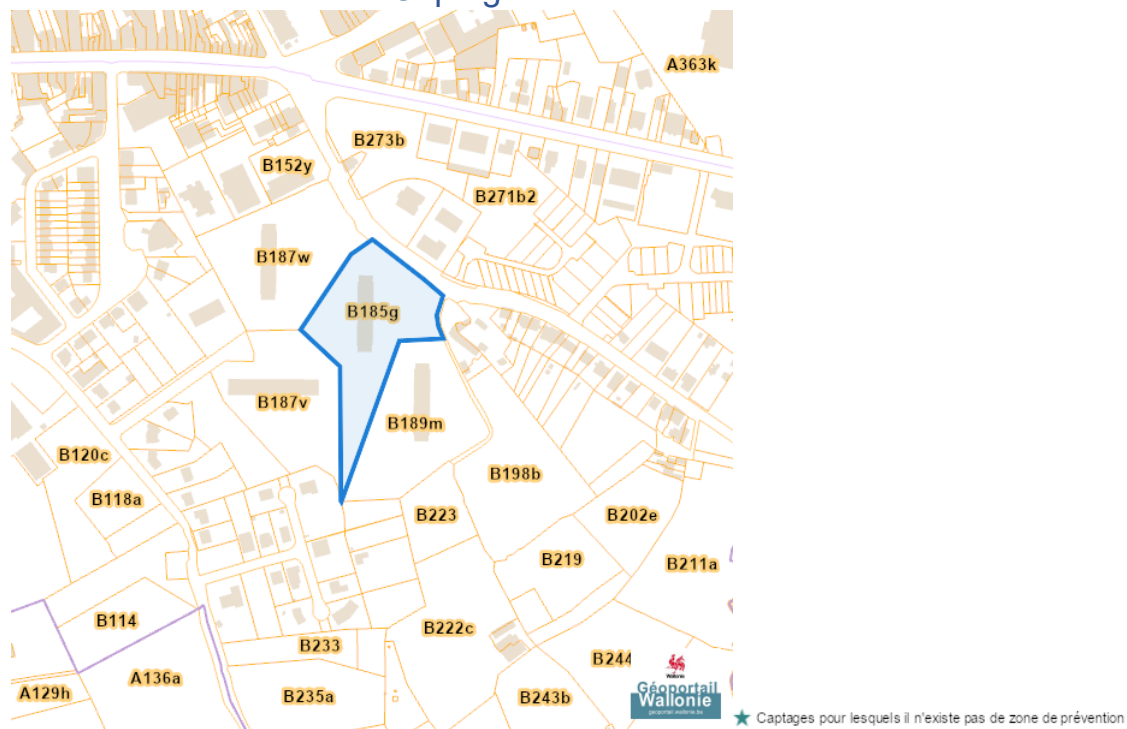


Zones inondees IDW (2021)

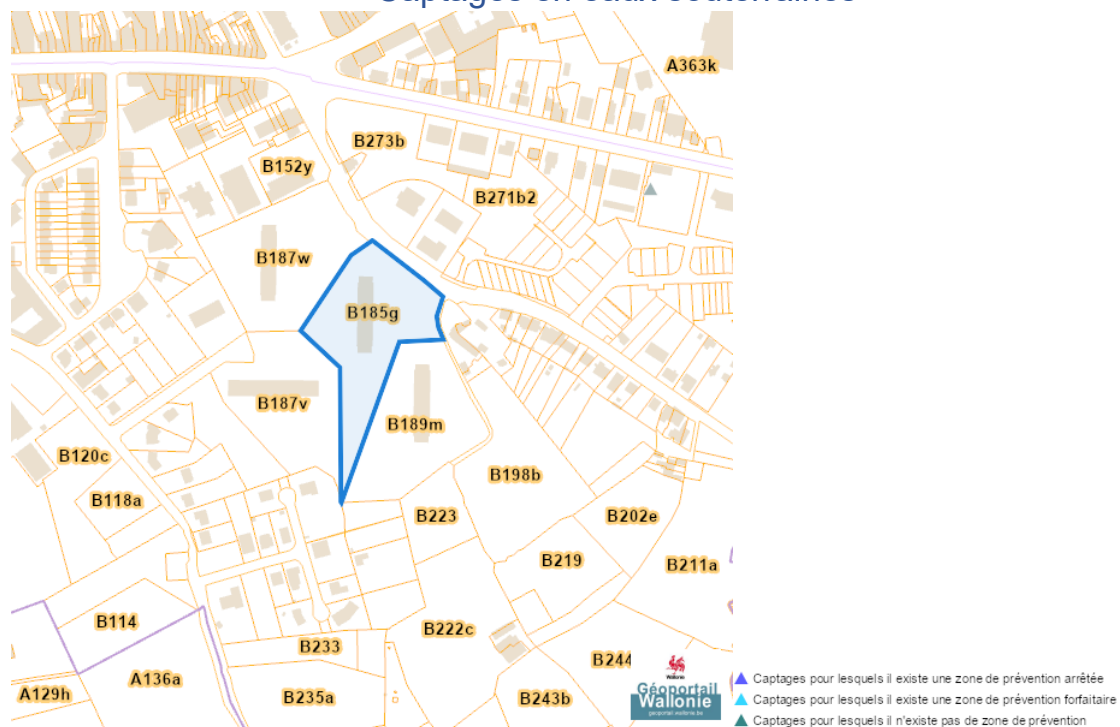


Dossier: 23-00-0534/001

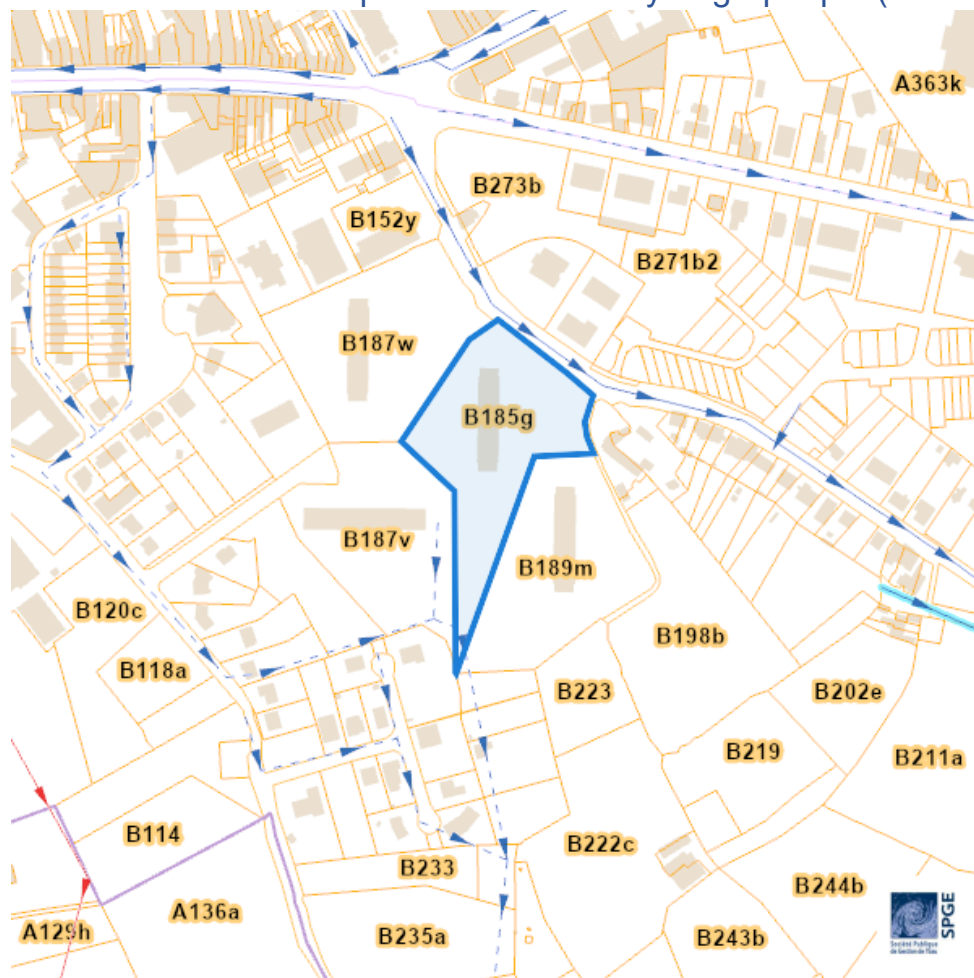
Captages en eaux de surface



Captages en eaux souterraines



Plan d'Assainissement par Sous-bassin Hydrographique (PASH)

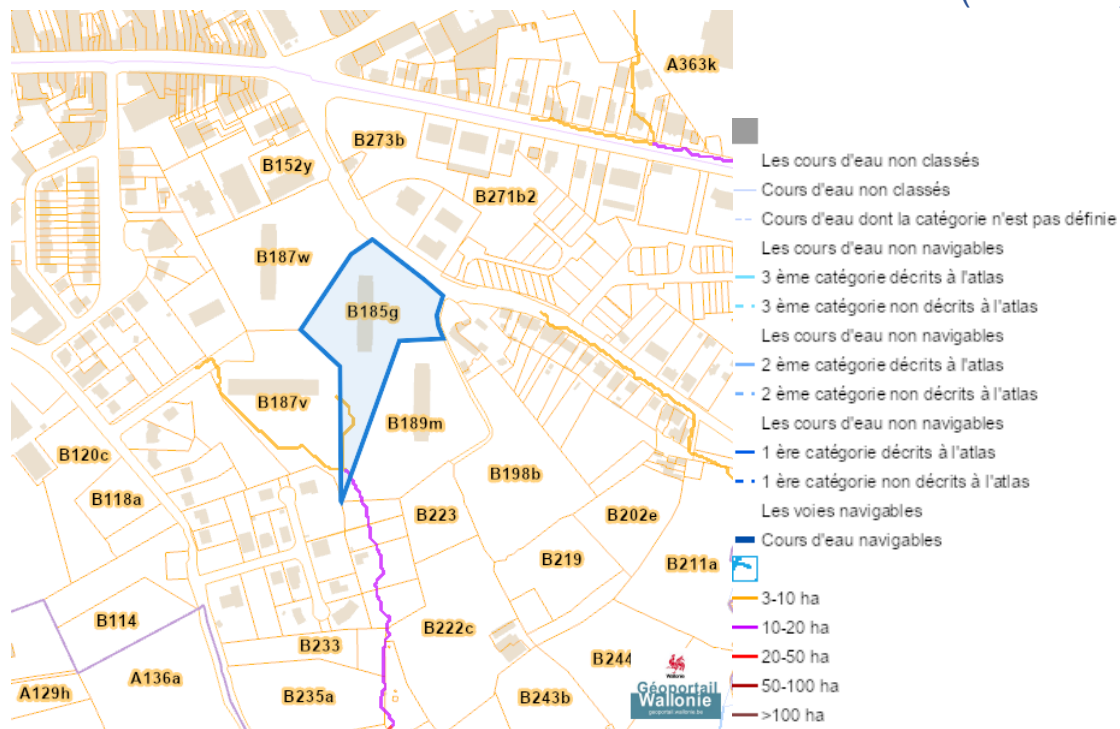


Parc du Bay-Bonnet (Bloc 2 Pav.6 A7/ar.gh26/c26) 6/ 26, 4620 Fléron

-  Existant
-  En construction
-  A l'étude
-  A déclasser
-  Hors Wallonie
-  Egout gravitaire - Existant (localisation vérifiée)
-  Egout gravitaire - Existant (schématique, localisation à vérifier)
-  Egout gravitaire - En construction
-  Egout gravitaire - A l'étude
-  Egout gravitaire - Existence à vérifier auprès de la commune
-  Egout sous pression - Existant (localisation vérifiée)
-  Egout sous pression - Existant (schématique, localisation à vérifier)
-  Egout sous pression - En construction
-  Egout sous pression - A l'étude
-  Egout sous pression - Existence à vérifier auprès de la commune
-  Strictement eaux usées
-  Strictement eaux claires
-  Unitaire (eaux usées et claires)
-  Collecteur gravitaire - Existant (localisation vérifiée)
-  Collecteur gravitaire - Existant (schématique, localisation à vérifier)
-  Collecteur gravitaire - En construction
-  Collecteur gravitaire - A l'étude
-  Collecteur sous-pression - Existant (localisation vérifiée)
-  Collecteur sous-pression - Existant (schématique, localisation à vérifier)
-  Collecteur sous-pression - En construction
-  Collecteur sous-pression - A l'étude

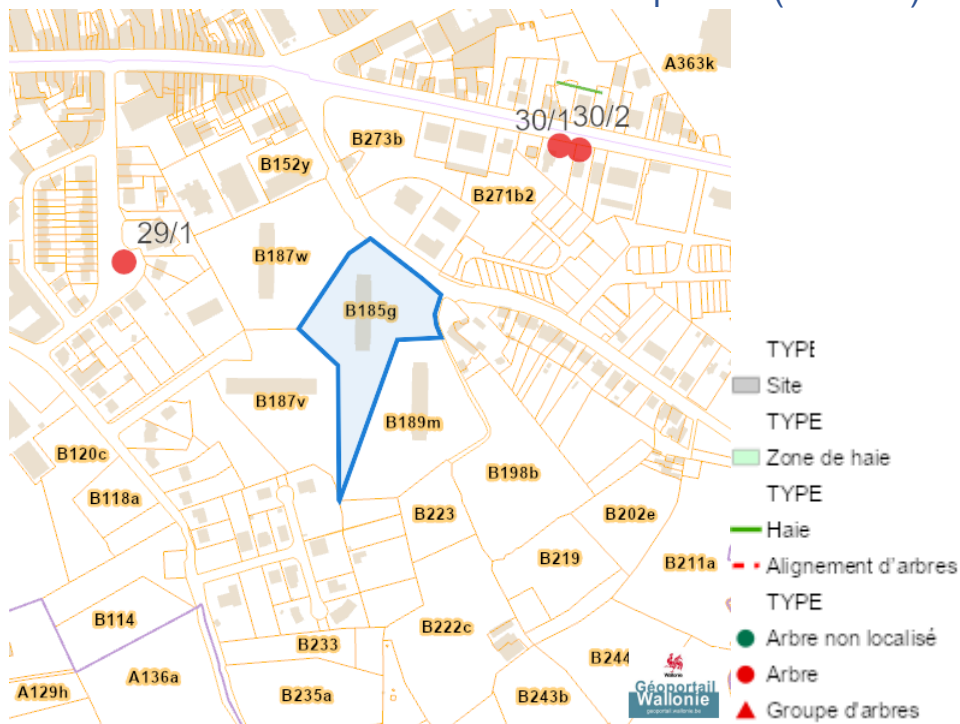
Dossier: 23-00-0534/001

Axes de ruissellement concentré et données associées (LIDAXES)

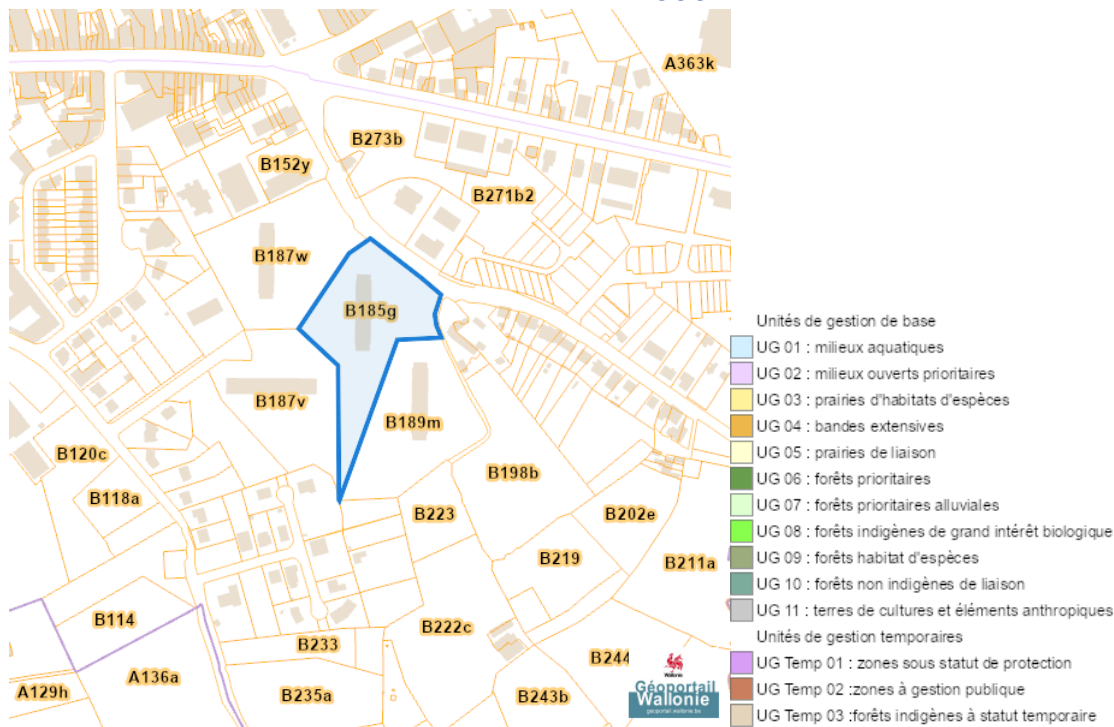


Nature

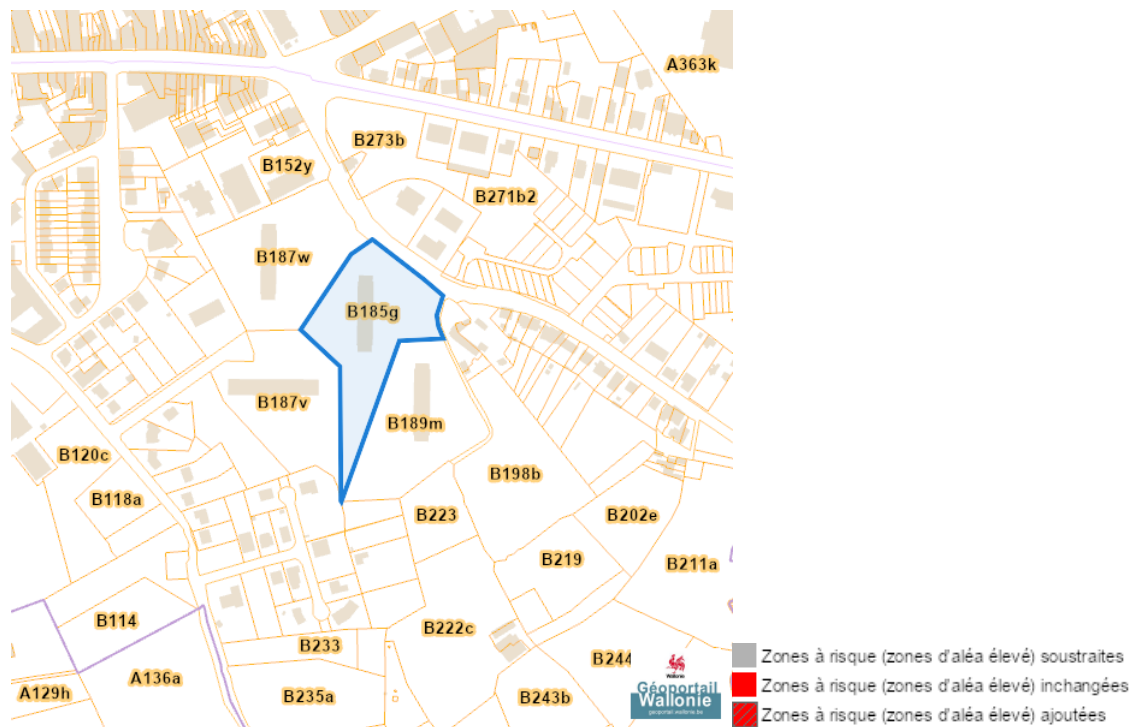
Arbres et haies remarquables (AHREM)



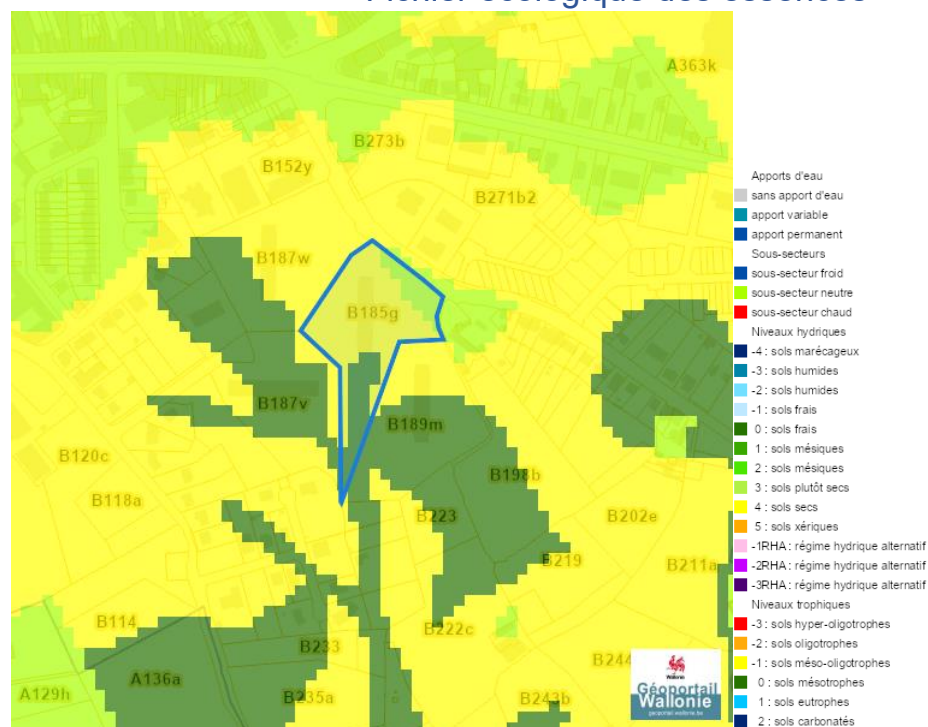
Natura 2000



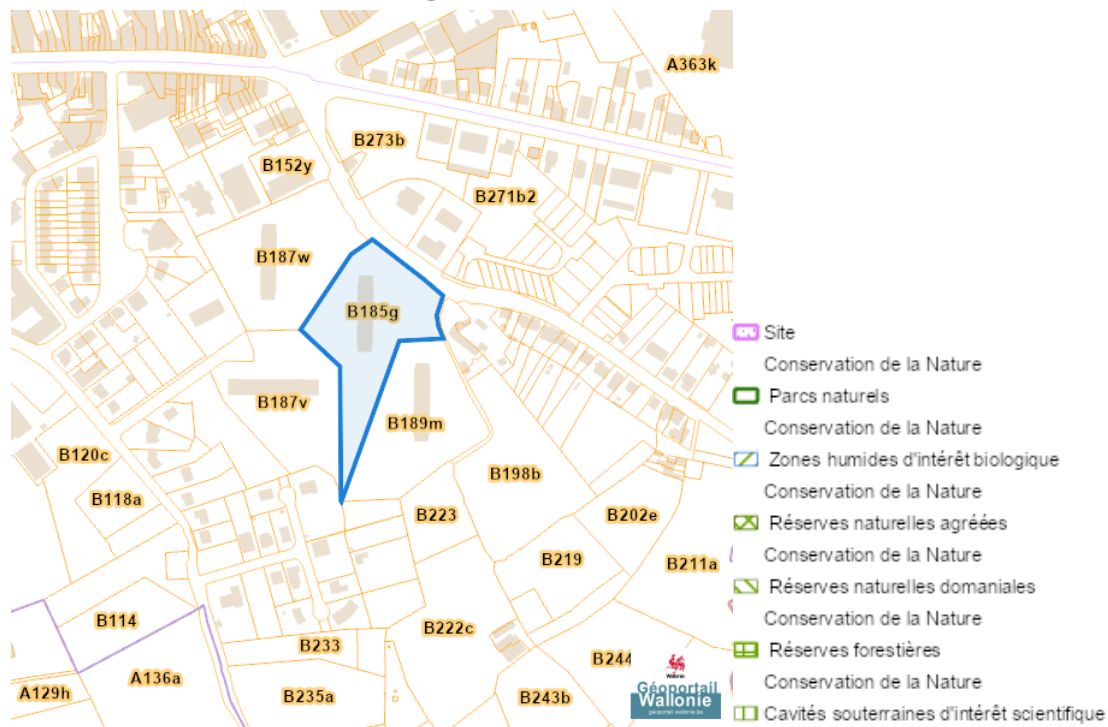
Loi sur le contrat d'assurance terrestre



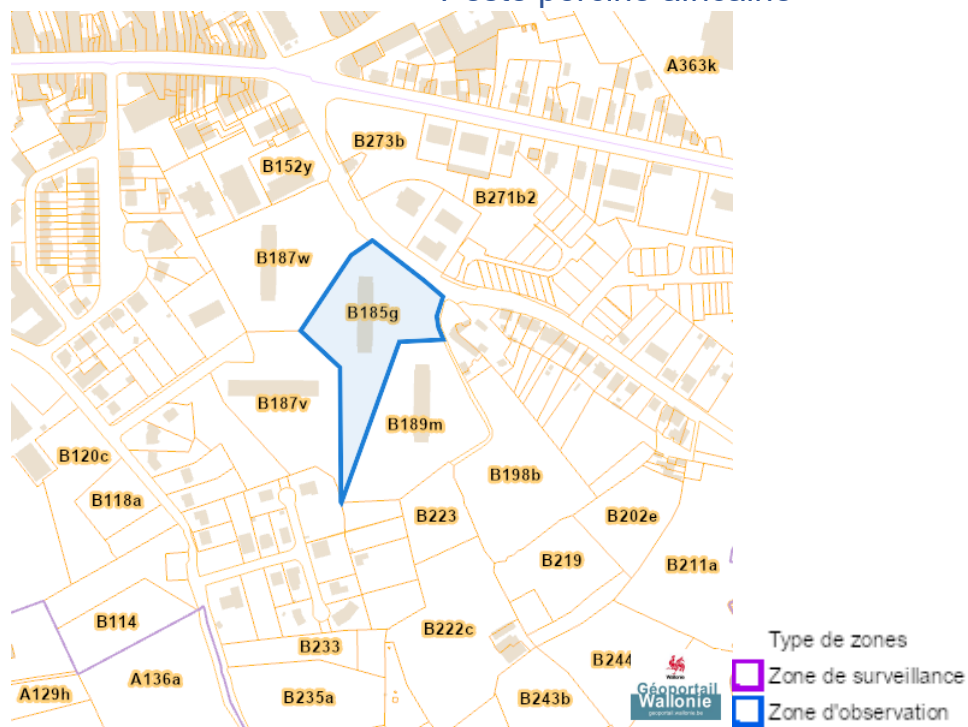
Fichier écologique des essences



Conservation de la nature



Peste porcine africaine

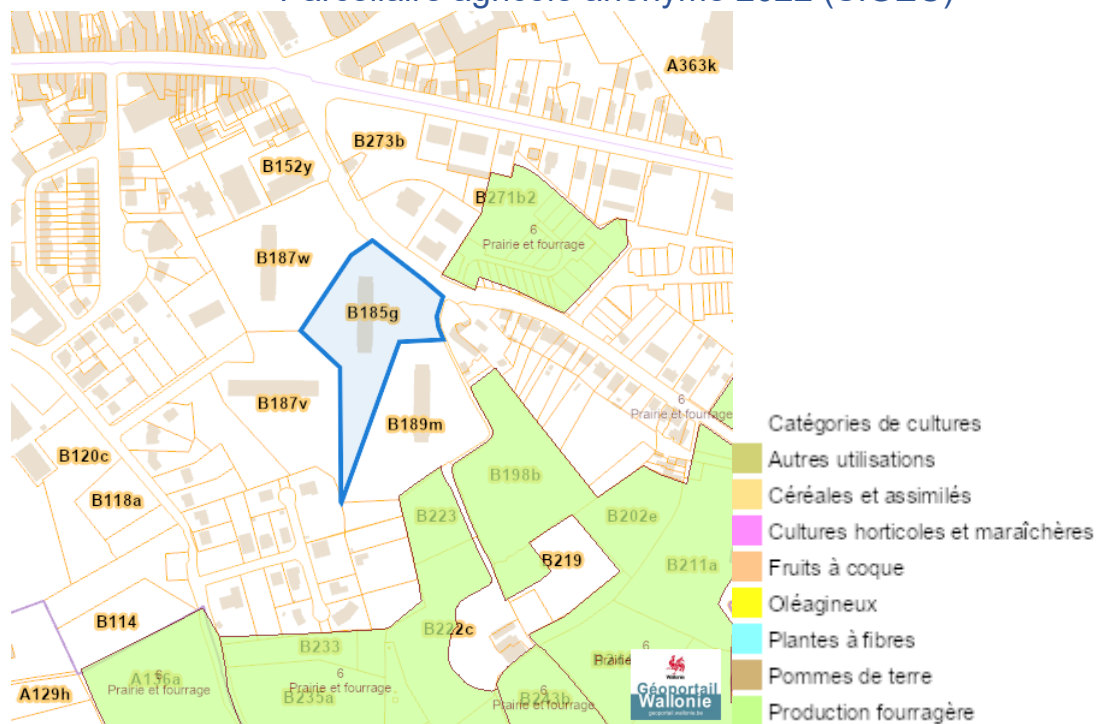


Parc du Bay-Bonnet (Bloc 2 Pav.6 A7/ar.gh26/c26) 6/ 26, 4620 Fléron

Parcelle agricole anonyme 2019 (SIGEC)



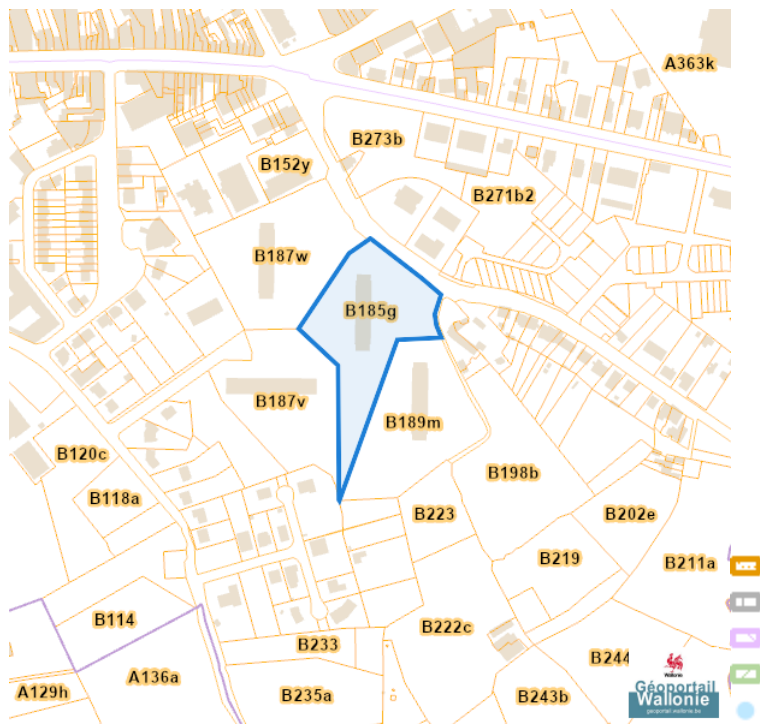
Parcelle agricole anonyme 2022 (SIGEC)



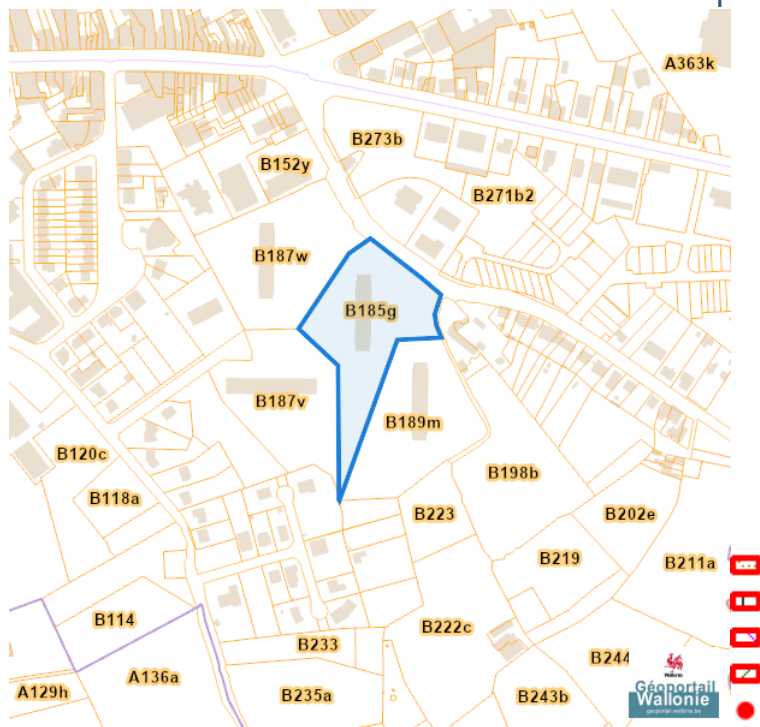
Dossier: 23-00-0534/001

Patrimoine immobilier

Patrimoine biens en liste de sauvegarde

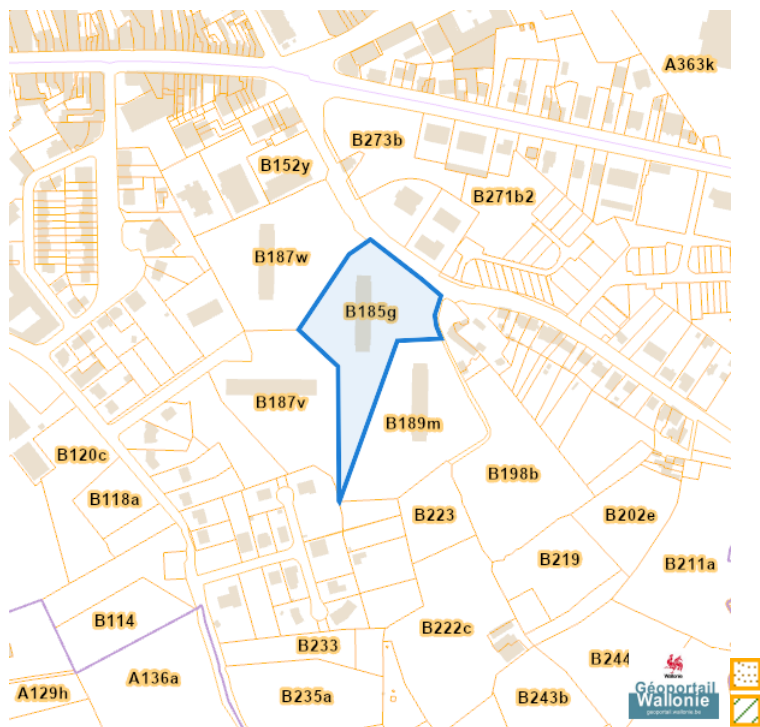


Patrimoine biens exceptionnels

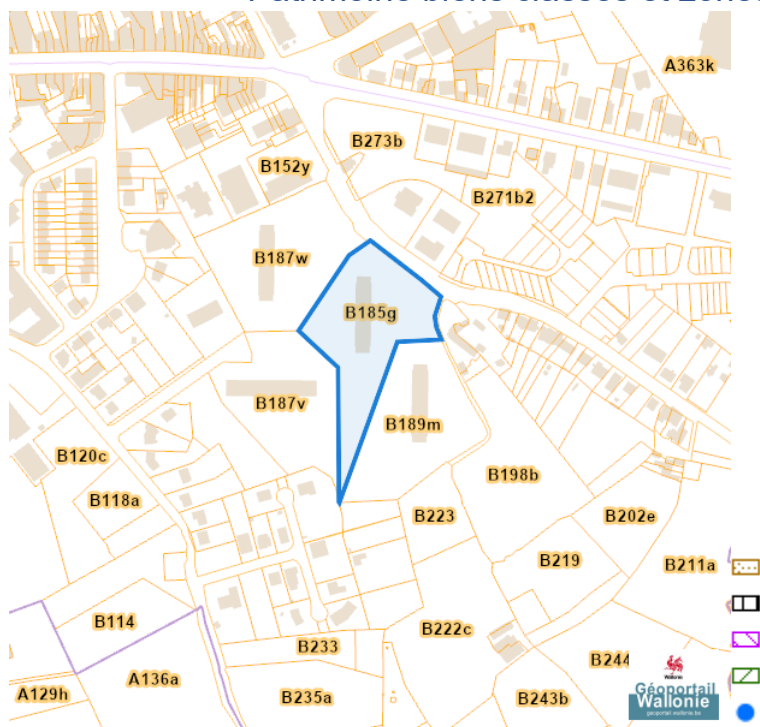


Dossier: 23-00-0534/001

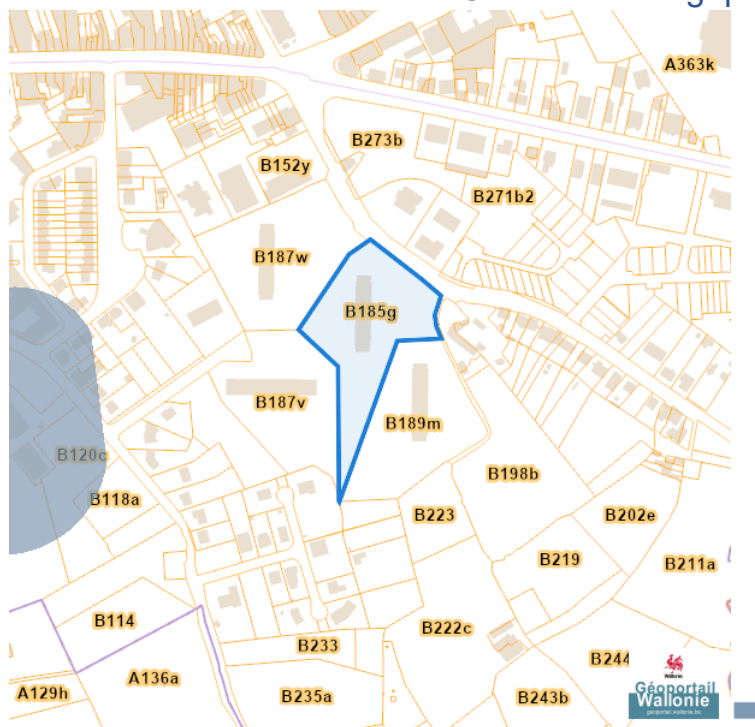
Patrimoine biens mondiaux



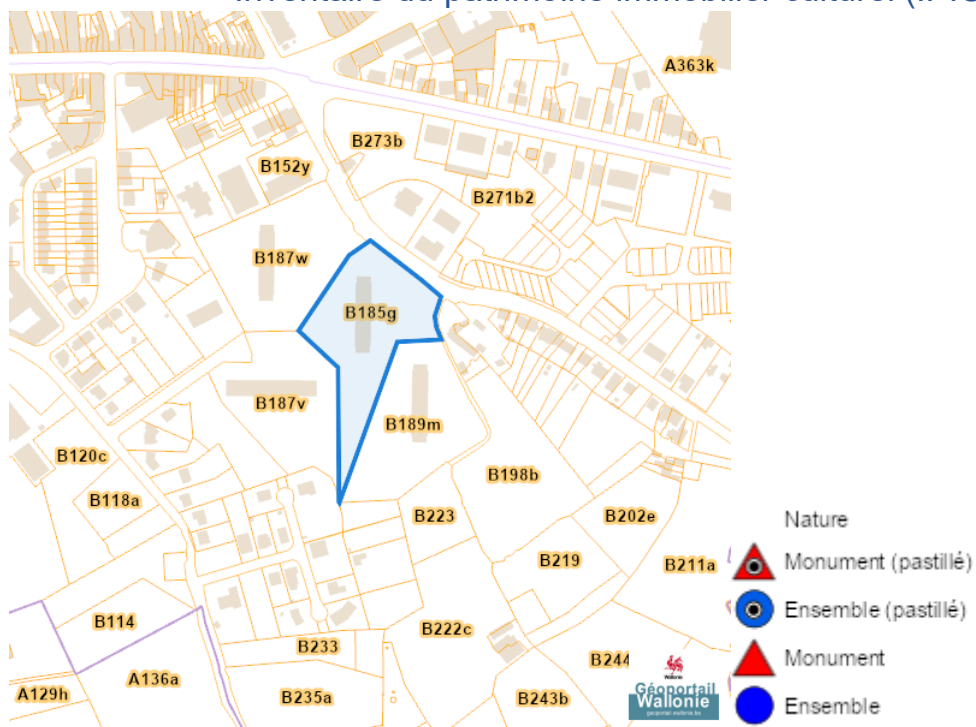
Patrimoine biens classés et zones de protection



Carte archéologique



Inventaire du patrimoine immobilier culturel (IPIC)



Cartes historiques

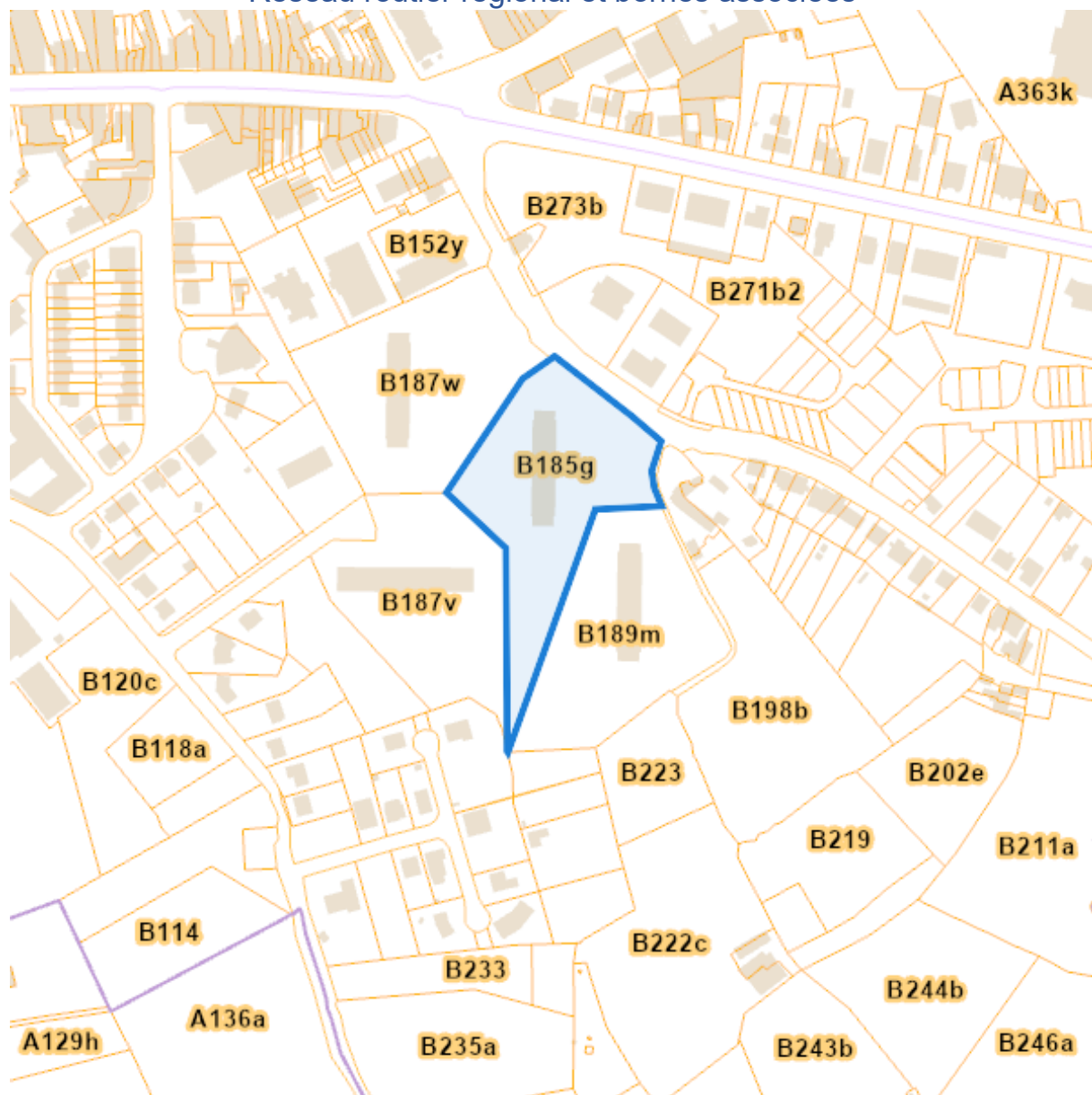
Atlas des voiries vicinales



Dossier: 23-00-0534/001

Autres cartes

Réseau routier régional et bornes associées



Dossier: 23-00-0534/001