

# DC à la carte



---

*Hertzstraat (Armand) 6, 1800 Vilvoorde*  
*23644H0034/00P005*

---

Locatie

Omgeving

Kadaster

Gewestplan

Water

Natuur

Recht van voorkoop

Beschermd onroerend erfgoed

Vastgestelde inventarissen

Wetenschappelijke inventarissen

Unesco werelderfgoed

Historische kaarten

Wonen

Dossier: 00-03-0353/001

---

*Locatie*

---



Dossier: 00-03-0353/001

---

*Omgeving*

---



Kadaster

Meest recente toestand



[eservices.minfin.fgov.be](https://eservices.minfin.fgov.be)

### Fiscale toestand

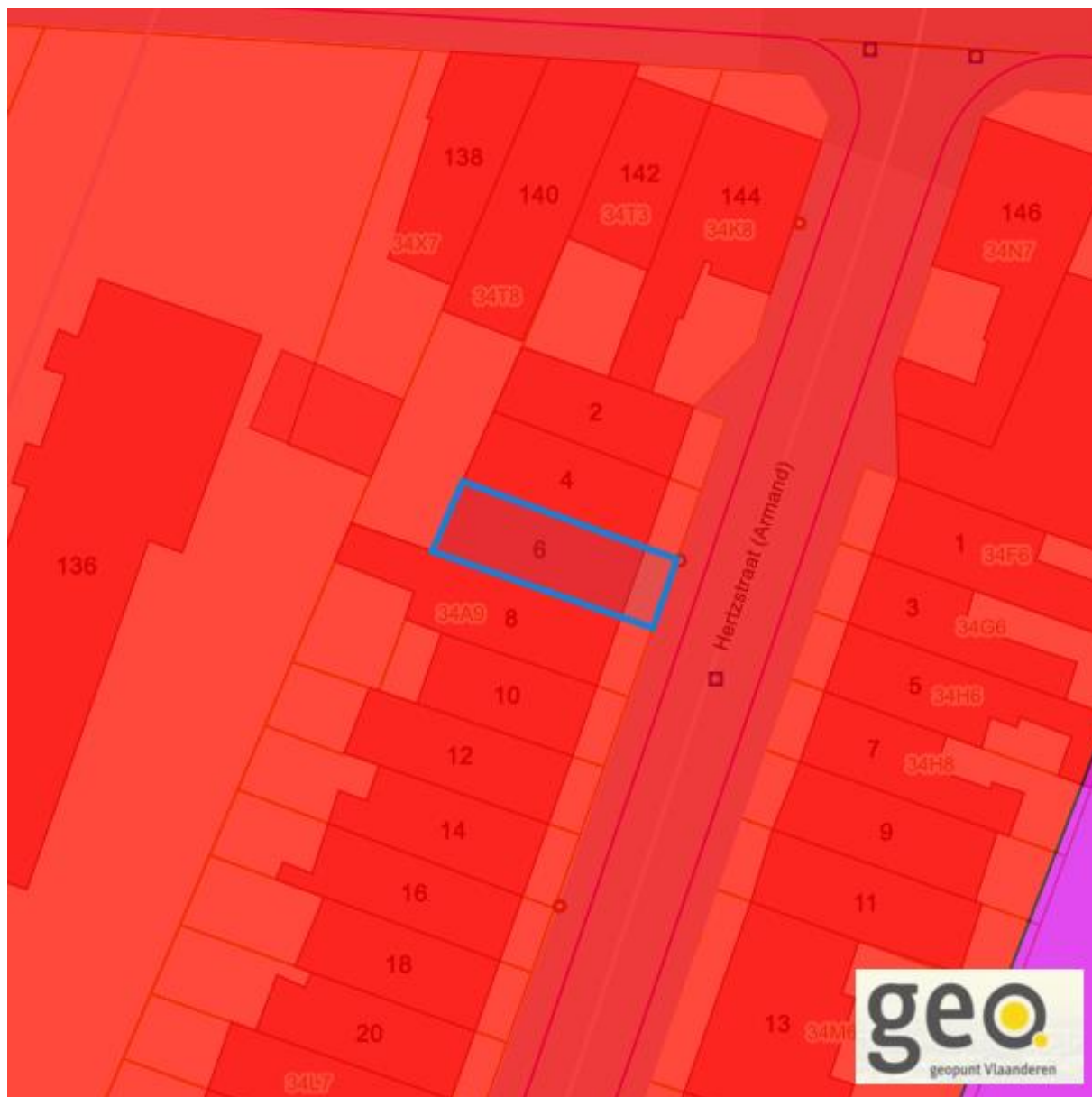


[eservices.minfin.fgov.be](http://eservices.minfin.fgov.be)

---

*Gewestplan*

---



[www.geopunt.be](http://www.geopunt.be)

[Gewestplan legende](#)

Dossier: 00-03-0353/001

## Water

## Overstromingsgevoelige gebieden pluviaal (door hevige neerslag)



## Overstromingsgevoelige gebieden fluviaal (uit waterlopen)

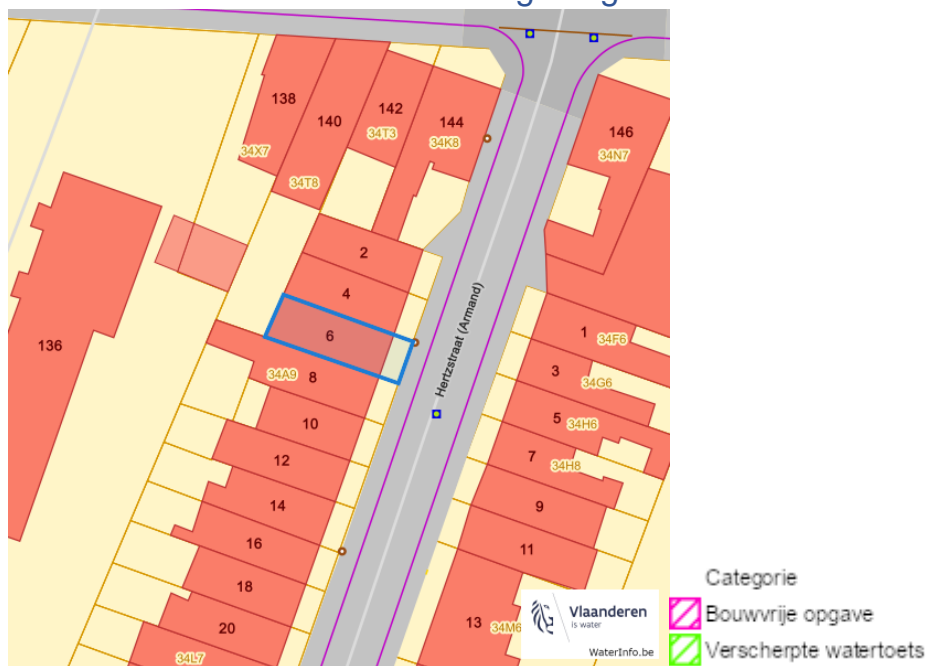


Hertzstraat (Armand) 6, 1800 Vilvoorde

### Overstromingsgevoelige gebieden vanuit de zee



### Signaalgebieden

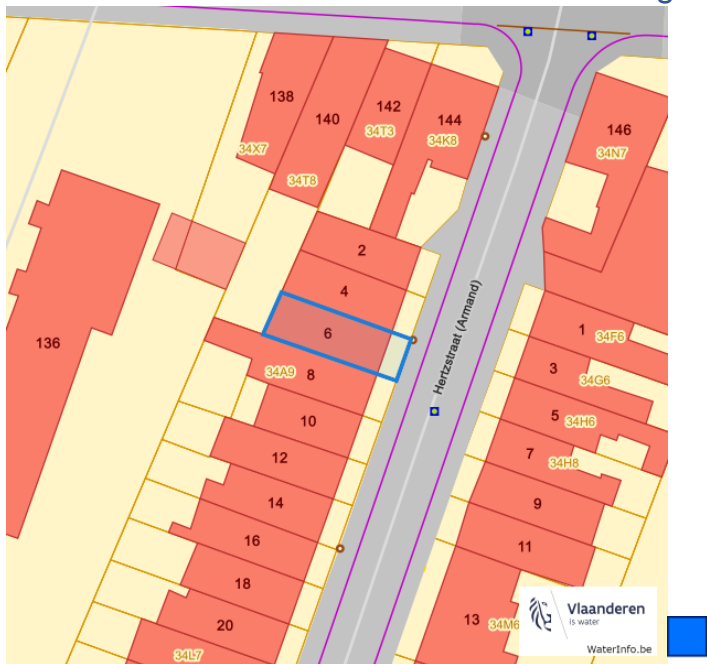


Dossier: 00-03-0353/001

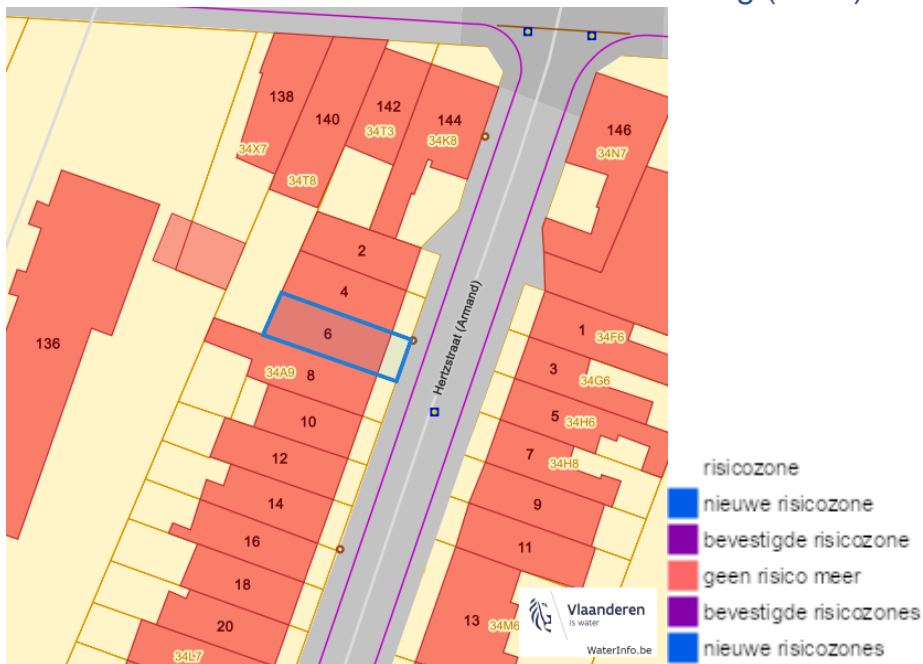


Hertzstraat (Armand) 6, 1800 Vilvoorde

### Recent overstromde gebieden (2017)



### Risicozones overstrooming (2017)



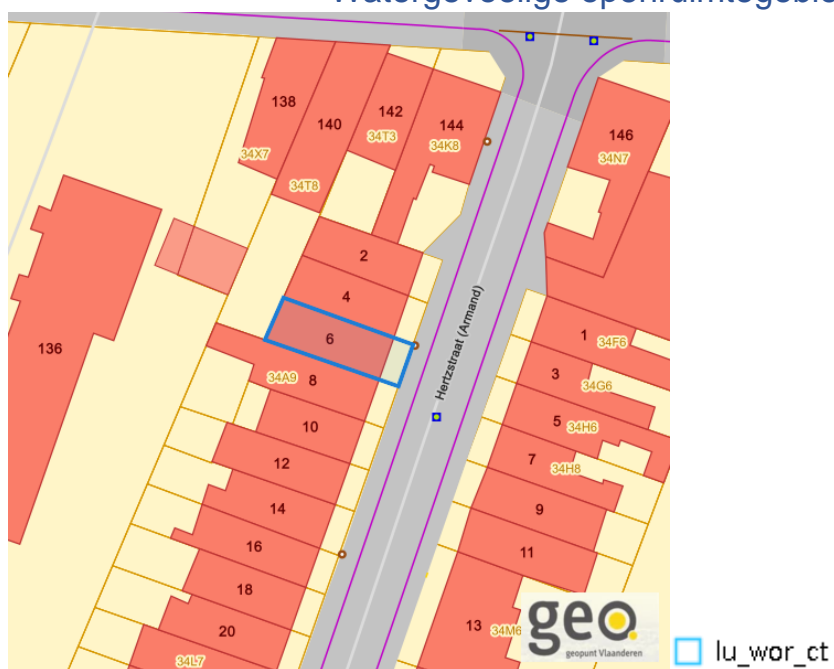
Dossier: 00-03-0353/001

Hertzstraat (Armand) 6, 1800 Vilvoorde

## Van nature overstroombare gebieden



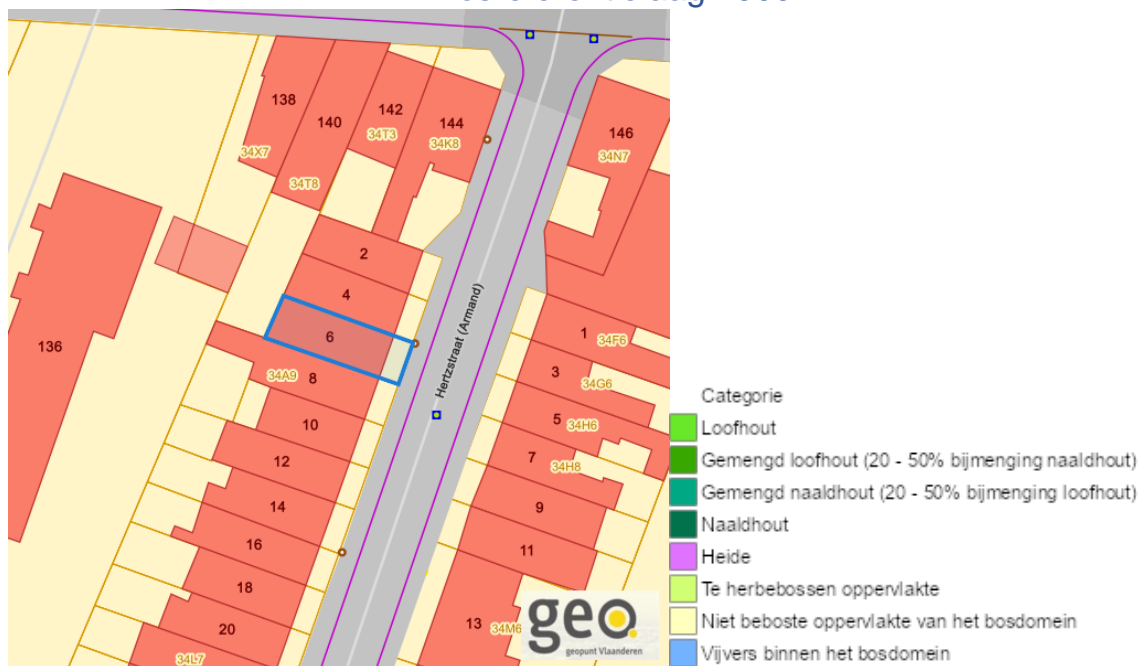
## Watergevoelige openruimtegebieden



Dossier: 00-03-0353/001

Natuur

Bosreferentielaag 2000



[www.geopunt.be](http://www.geopunt.be)

Groenkaart Vlaanderen (2021)



[www.geopunt.be](http://www.geopunt.be)

Hertzstraat (Armand) 6, 1800 Vilvoorde

### Boskartering 1990



### Digitale boswijzer 2021



Dossier: 00-03-0353/001

Hertzstraat (Armand) 6, 1800 Vilvoorde

## Digitale boswijzer 2018



## Digitale boswijzer 2015



Dossier: 00-03-0353/001

Hertzstraat (Armand) 6, 1800 Vilvoorde

## Digitale boswijzer 2012



## Digitale boswijzer 2009



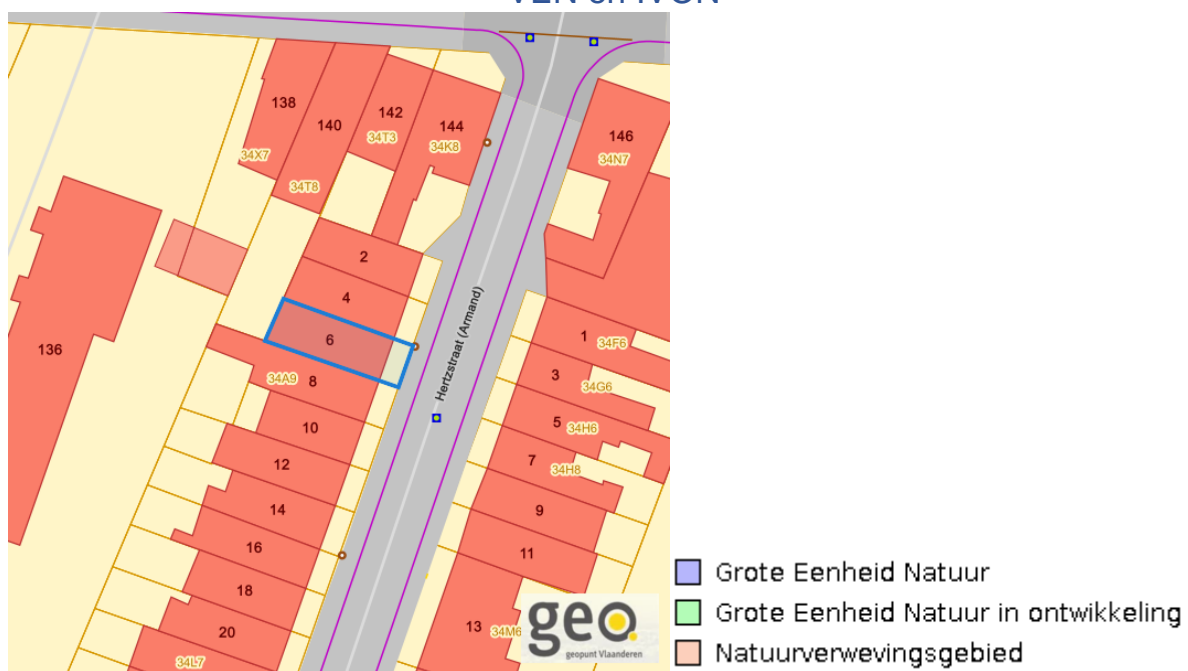
Dossier: 00-03-0353/001

## Hertzstraat (Armand) 6, 1800 Vilvoorde

## PFAS



## VEN en IVON

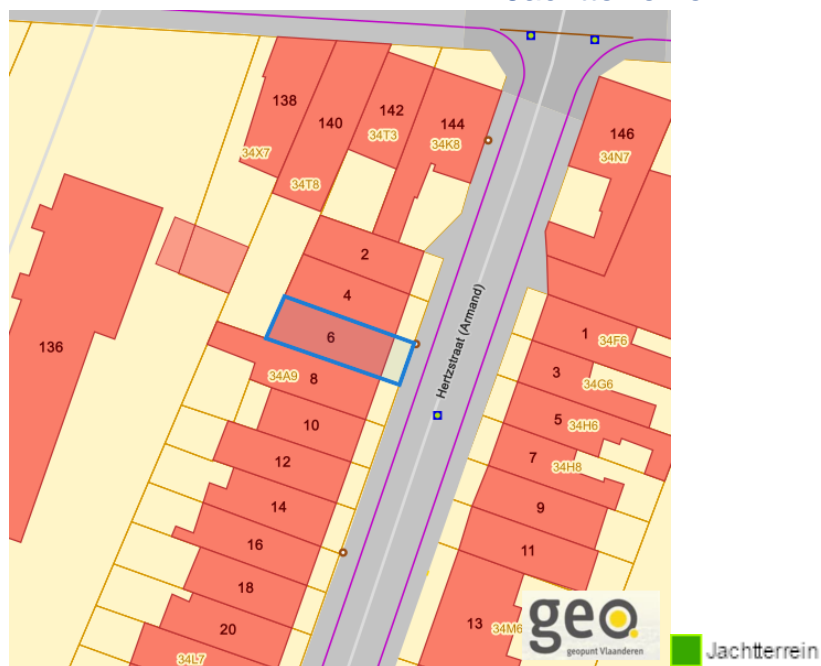


[www.geopunt.be](http://www.geopunt.be)

Dossier: 00-03-0353/001

Hertzstraat (Armand) 6, 1800 Vilvoorde

## Jachtterreinen

[www.geopunt.be](http://www.geopunt.be)

## Natuurbeheerplannen

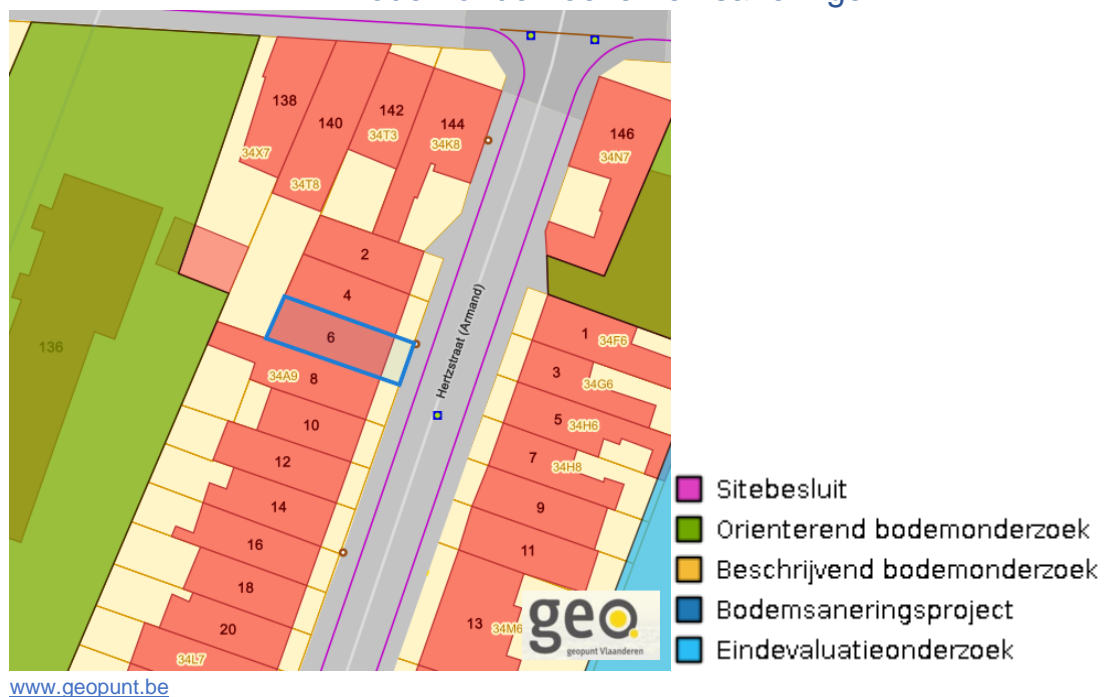
[www.geopunt.be](http://www.geopunt.be)

Dossier: 00-03-0353/001



Hertzstraat (Armand) 6, 1800 Vilvoorde

## Bodemonderzoeken en saneringen



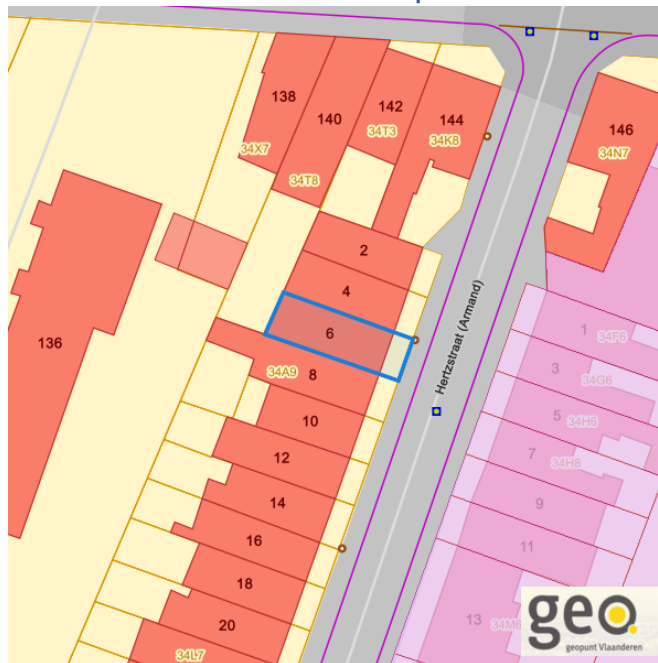
Dossier: 00-03-0353/001

---

*Recht van voorkoop*

---

Vlaams voorkooprecht



[www.geopunt.be](http://www.geopunt.be)

Recht van voorkoop afbakening



[www.geopunt.be](http://www.geopunt.be)

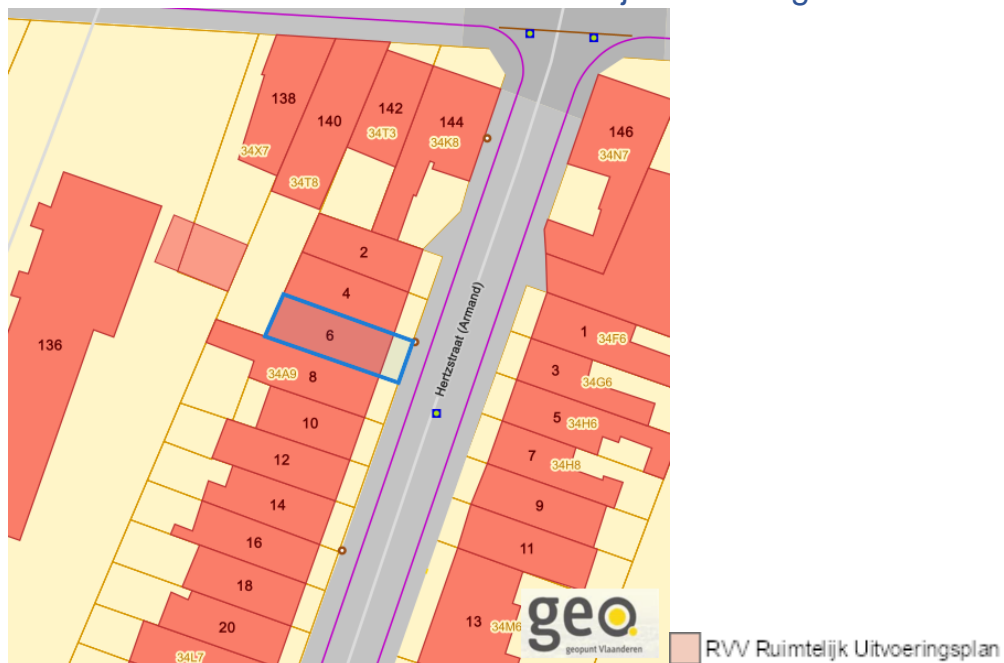
Dossier: 00-03-0353/001

---

*Detailkaarten recht van voorkoop*

---

Detailkaarten recht van voorkoop pagina 1

**Rvv: Ruimtelijke ordening**[www.geopunt.be](http://www.geopunt.be)**Rvv: Vlaamse wooncode**

%rvv\_bijzondere\_gebieden\_vlaamse\_wooncode

scale=55%%rvv\_bijzondere\_gebieden\_vlaamse\_wooncode\_legend scale=45%

Dossier: 00-03-0353/001

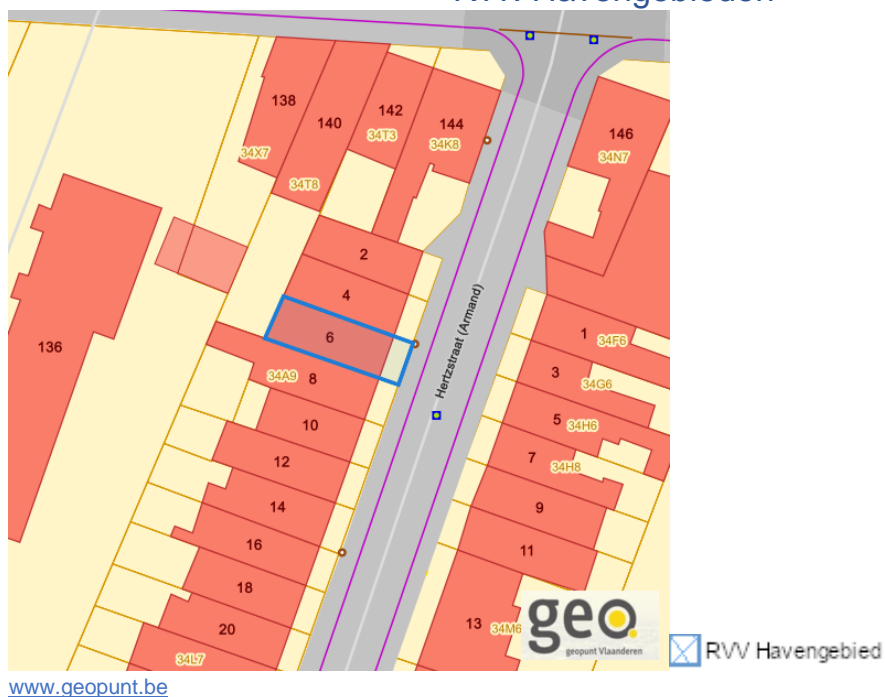
Hertzstraat (Armand) 6, 1800 Vilvoorde

Detailkaarten recht van voorkoop pagina 2

### Rvv: Ruilverkaveling



### Rvv: Havengebieden



Dossier: 00-03-0353/001

Hertzstraat (Armand) 6, 1800 Vilvoorde

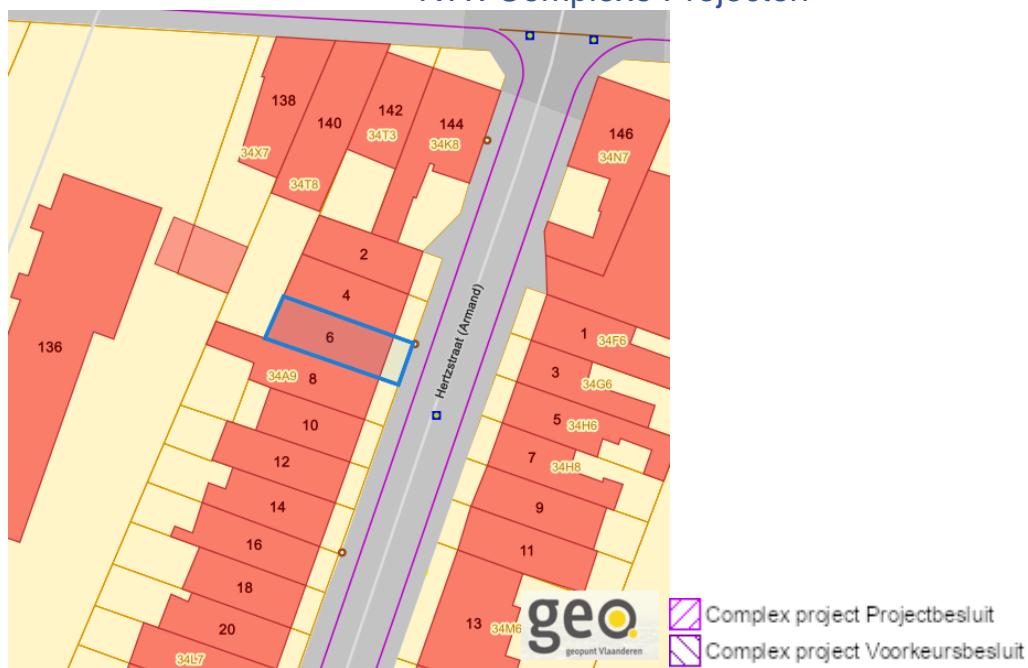
Detailkaarten recht van voorkoop pagina 3

### Rvv: de Vlaamse waterweg



[www.geopunt.be](http://www.geopunt.be)

### Rvv: Complexe Projecten



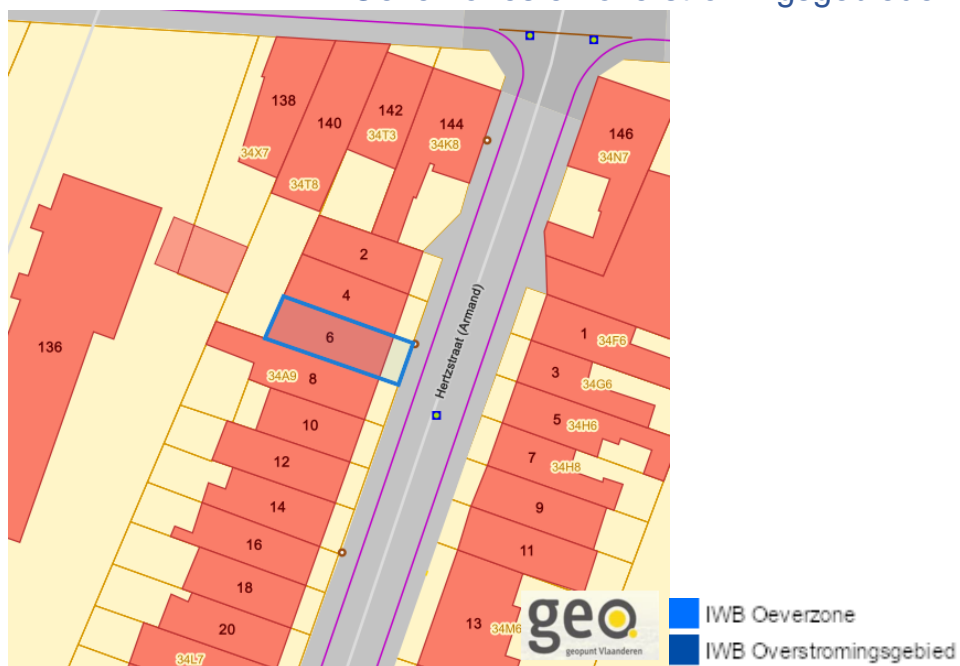
[www.geopunt.be](http://www.geopunt.be)

Dossier: 00-03-0353/001

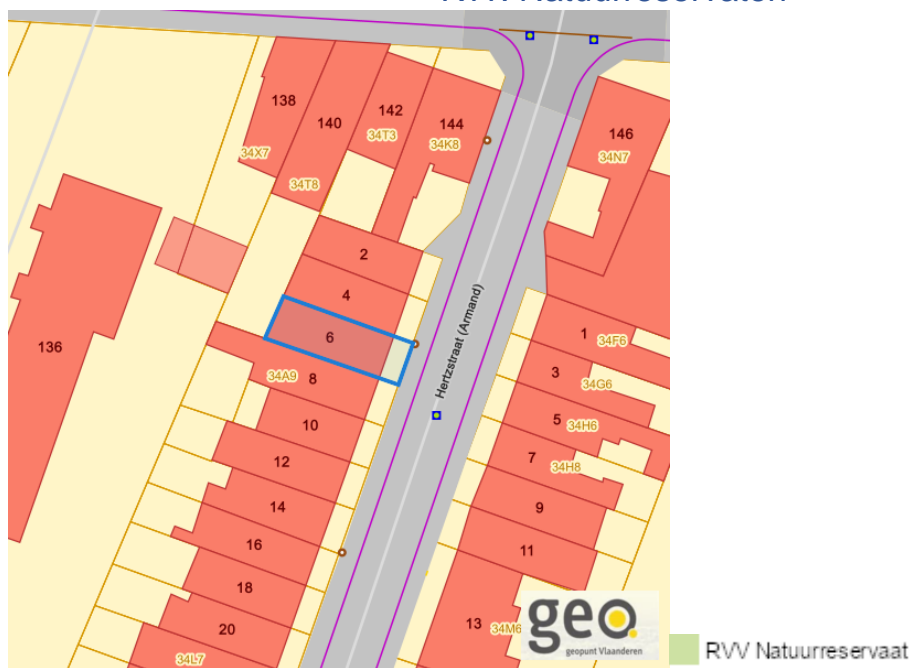
Hertzstraat (Armand) 6, 1800 Vilvoorde

Detailkaarten recht van voorkoop pagina 4

### Rvv: Oeverzones en overstromingsgebieden



### Rvv: Natuurreservaten



Dossier: 00-03-0353/001

Hertzstraat (Armand) 6, 1800 Vilvoorde

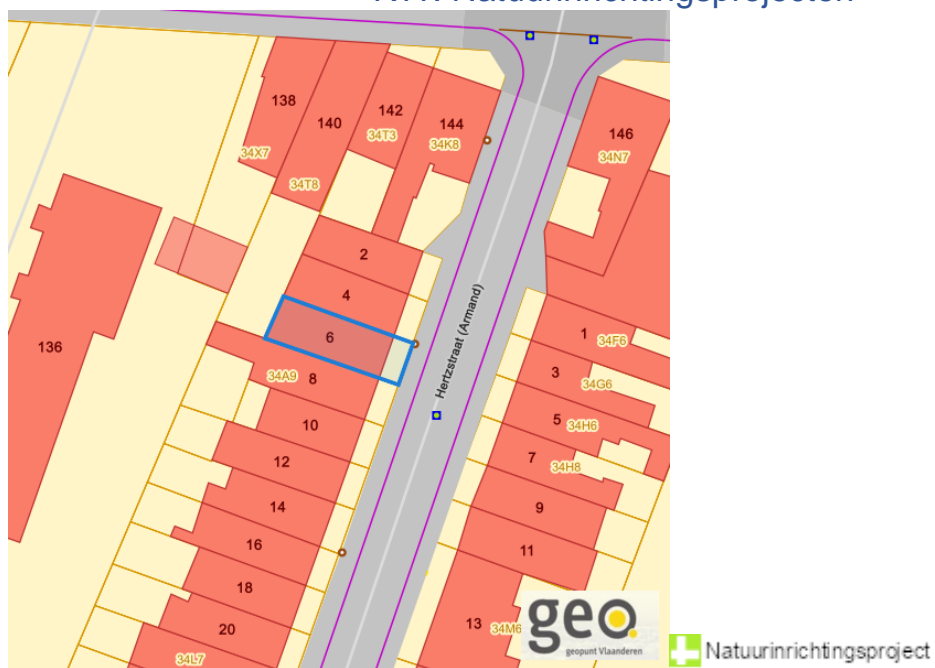
Detailkaarten recht van voorkoop pagina 5

### Rvv: Landinrichtingsplan en inrichtingsnota



[www.geopunt.be](http://www.geopunt.be)

### Rvv: Natuurinrichtingsprojecten



[www.geopunt.be](http://www.geopunt.be)

Dossier: 00-03-0353/001

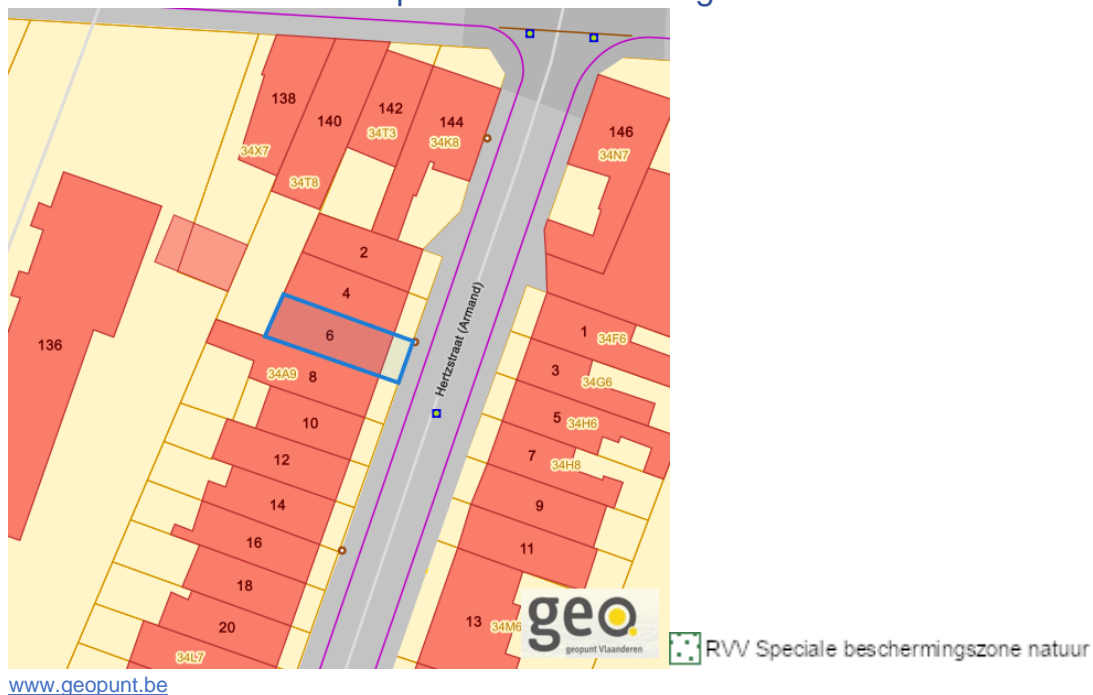
Hertzstraat (Armand) 6, 1800 Vilvoorde

Detailkaarten recht van voorkoop pagina 6

### Rvv: Vlaams Ecologisch Network



### Rvv: Speciale beschermingszones natuur



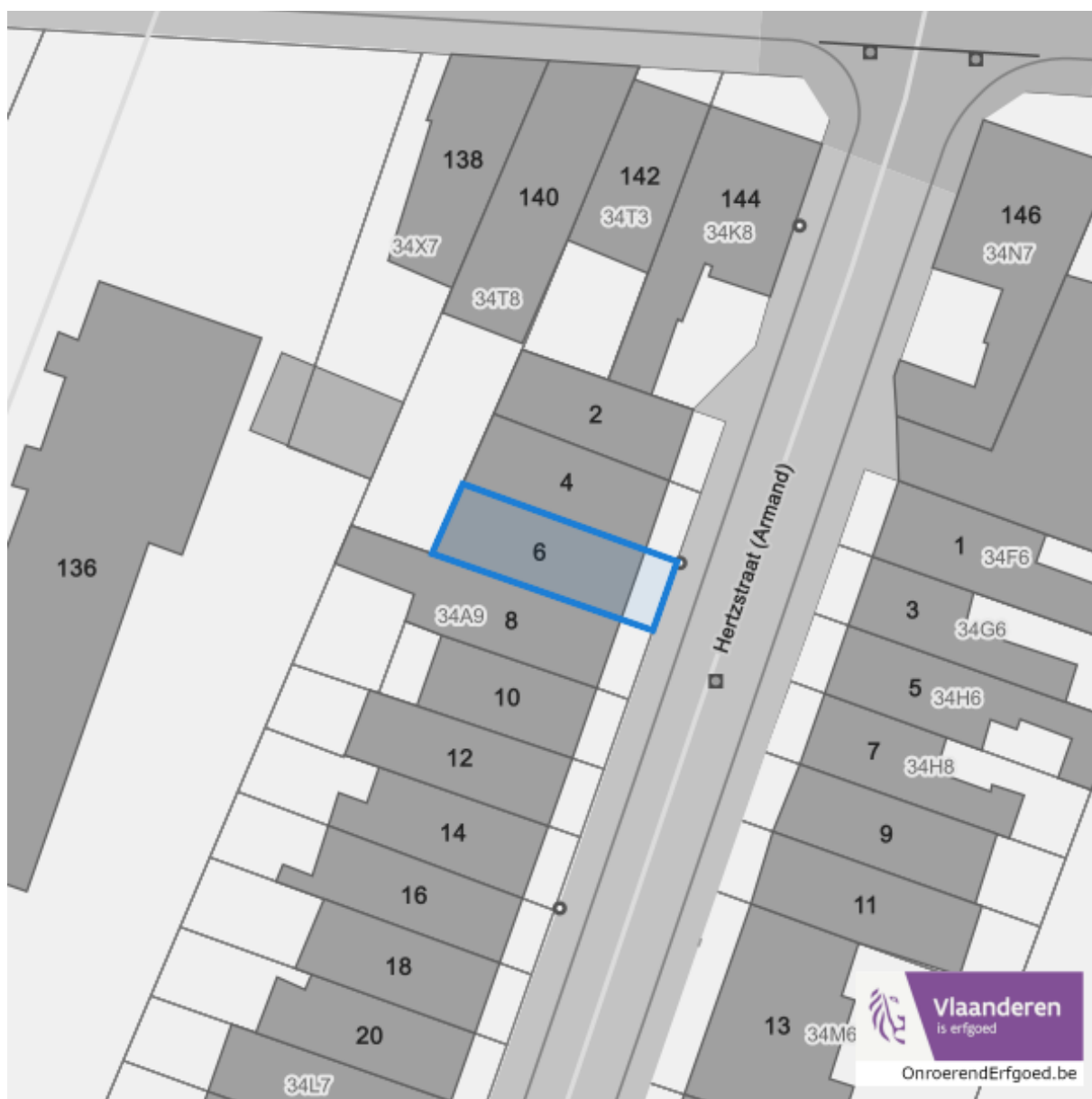
Dossier: 00-03-0353/001



---

*Beschermd onroerend erfgoed*

---



Dossier: 00-03-0353/001

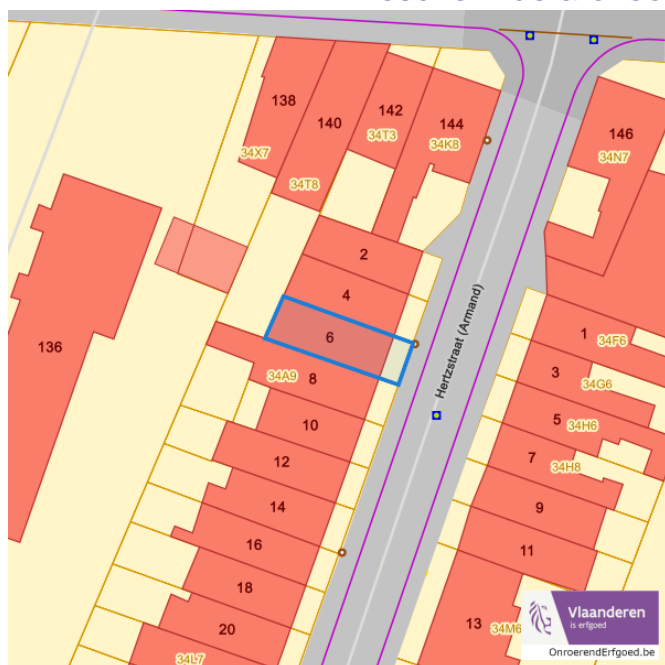
---

*Detailkaarten beschermd onroerend erfgoed*

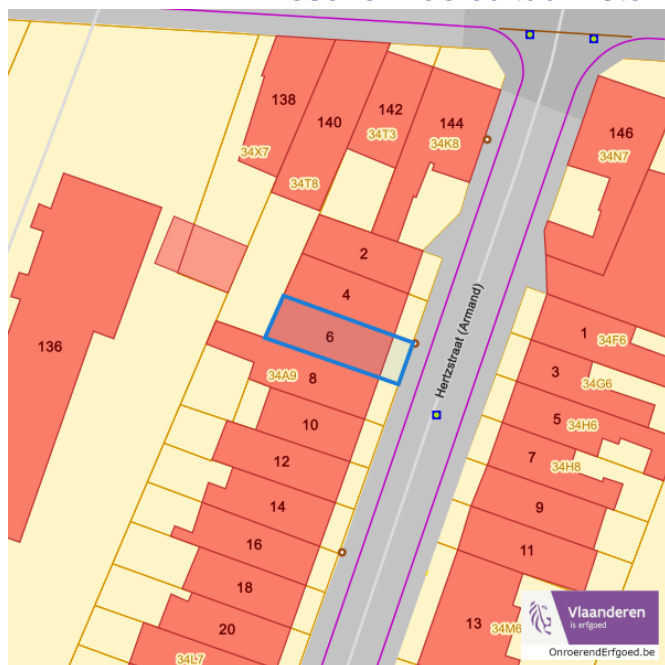

---

Detailkaarten beschermd onroerend erfgoed pagina 1

## Beschermd archeologische sites


 Beschermd archeologische site

## Beschermd cultuurhistorische landschappen


 Beschermd landschap

Dossier: 00-03-0353/001

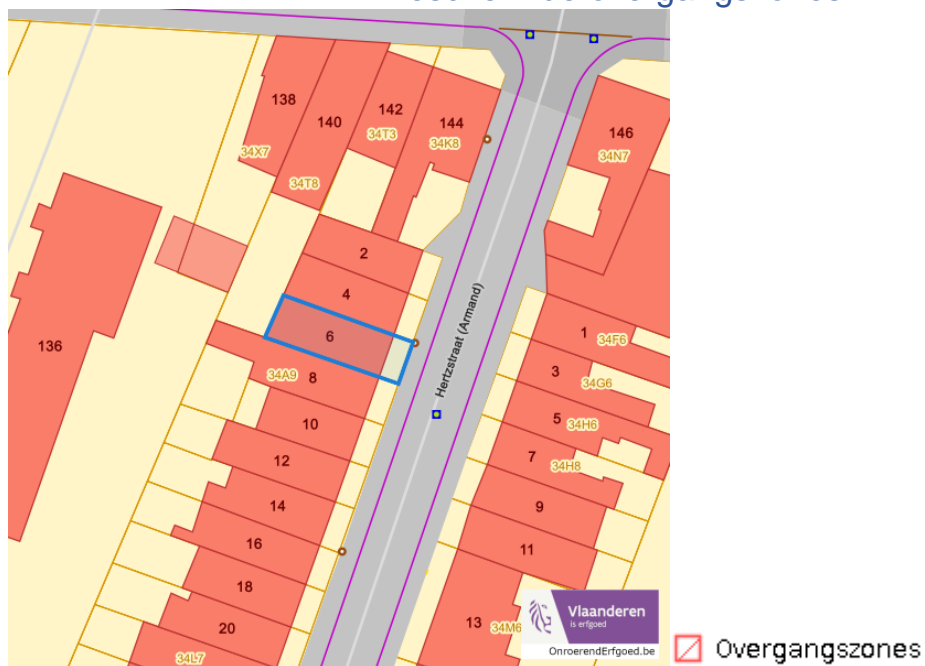
Hertzstraat (Armand) 6, 1800 Vilvoorde

Detailkaarten beschermd onroerend erfgoed pagina 2

### Beschermd monumenten



### Beschermd overgangszones

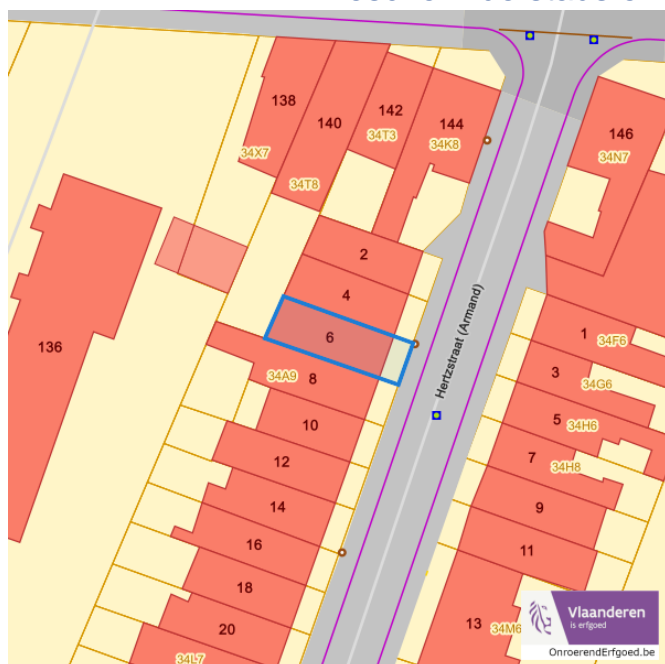


Dossier: 00-03-0353/001

Hertzstraat (Armand) 6, 1800 Vilvoorde

Detailkaarten beschermd onroerend erfgoed pagina 3

### Beschermd stads en dorpsgezichten



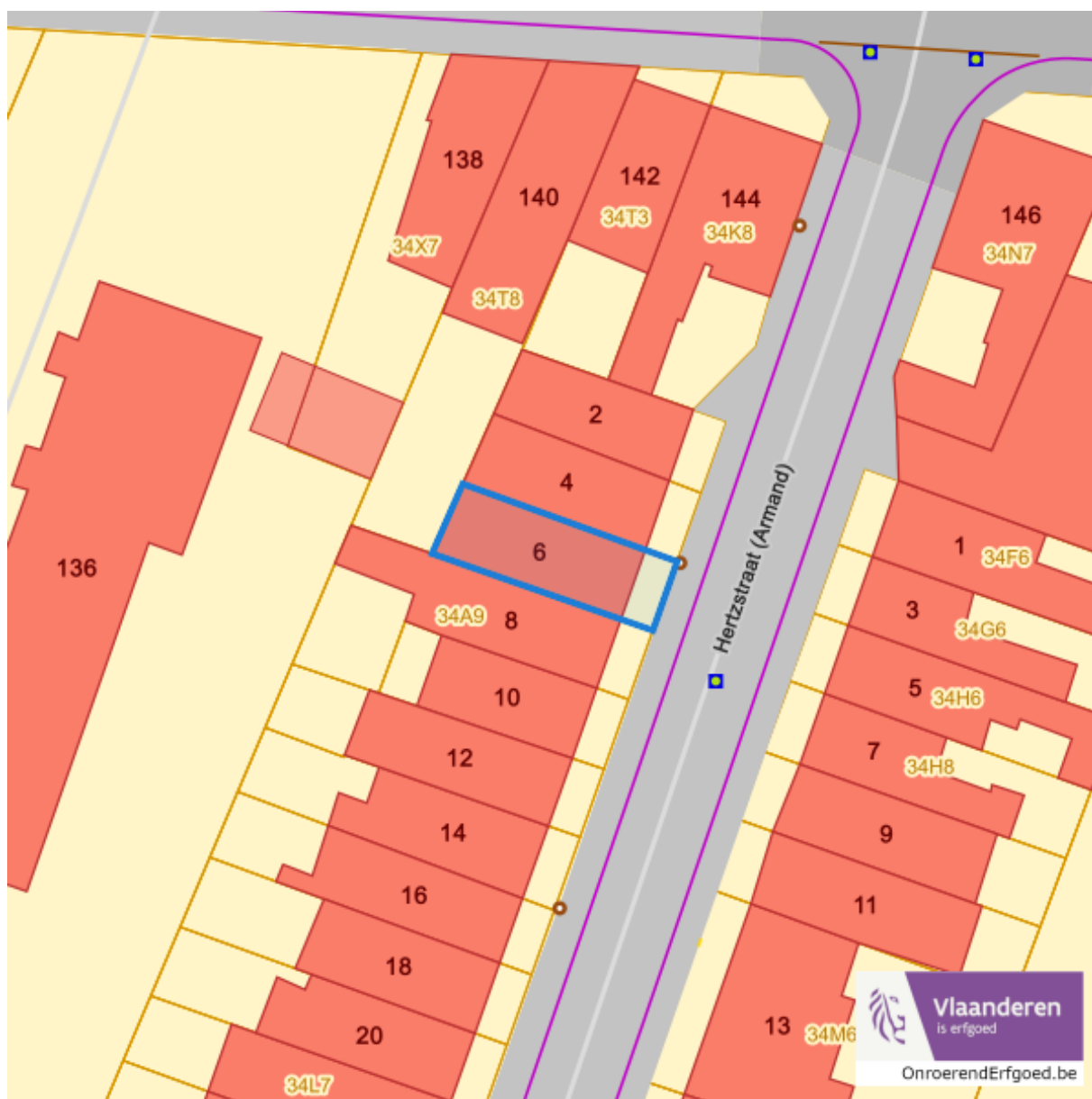
■ Beschermd stads- en dorpsgezicht

Dossier: 00-03-0353/001

---

*Vastgestelde inventarissen*

---



Dossier: 00-03-0353/001

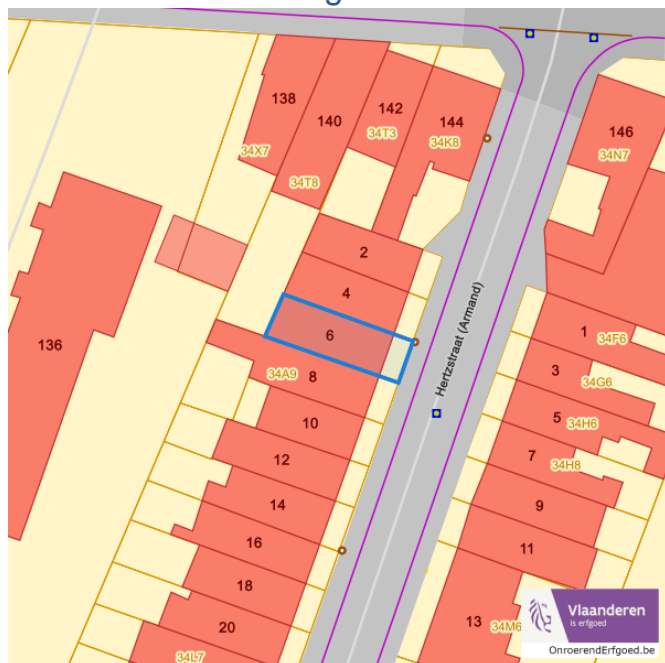
---

*Detailkaarten vastgestelde inventarissen*

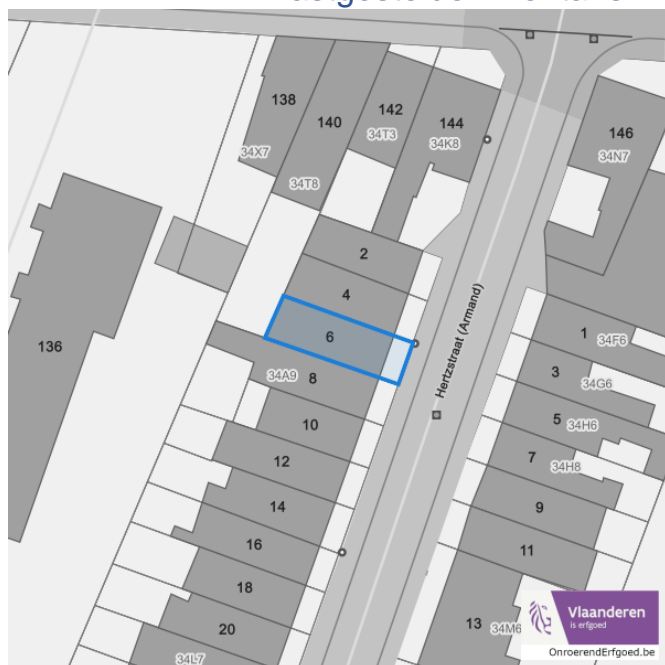

---

Detailkaarten vastgestelde inventaris pagina 1

## Vastgestelde inventaris: Archeologische zones


 Vastgestelde afgebakende archeologische zone

## Vastgestelde inventaris: Bouwkundig erfgoed

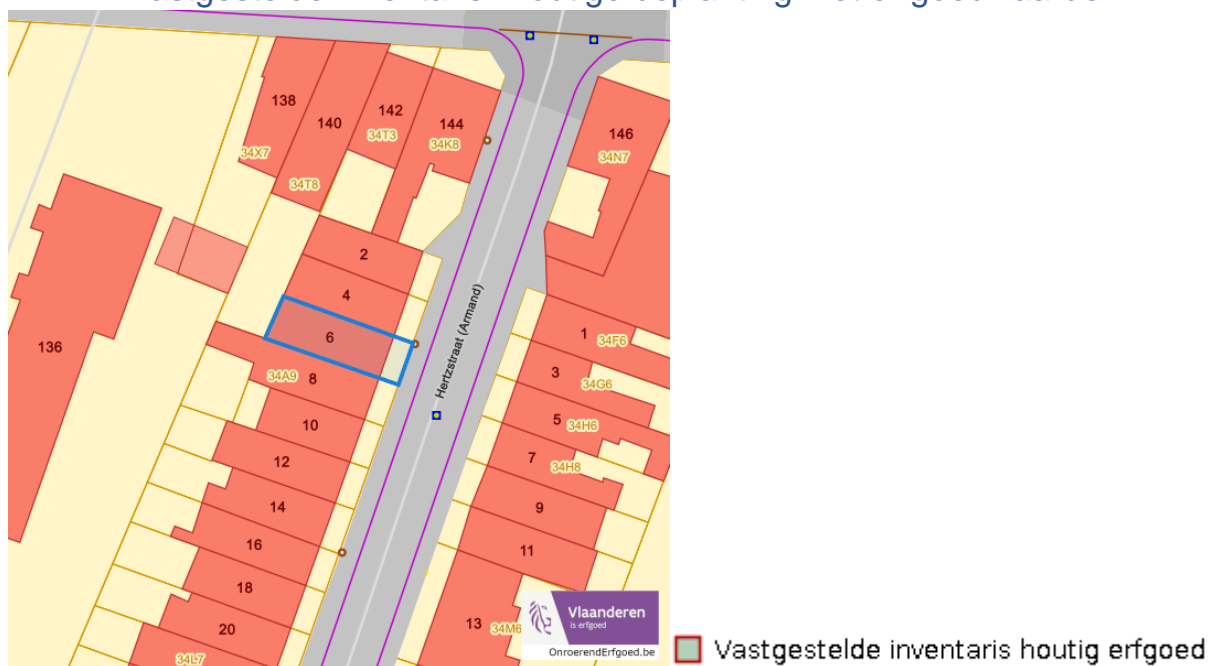

 Item uit de vastgestelde inventaris bouwkundig erfgoed

Dossier: 00-03-0353/001

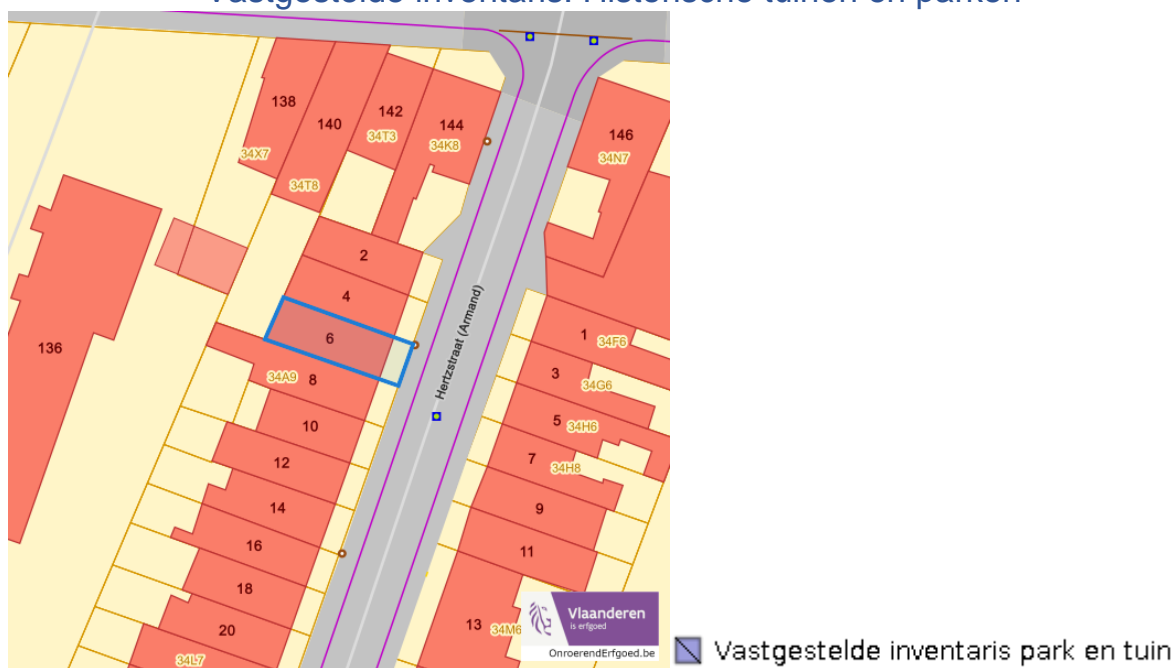
Hertzstraat (Armand) 6, 1800 Vilvoorde

Detailkaarten vastgestelde inventaris pagina 2

### Vastgestelde inventaris: Houtige beplanting met erfgoedwaarde



### Vastgestelde inventaris: Historische tuinen en parken

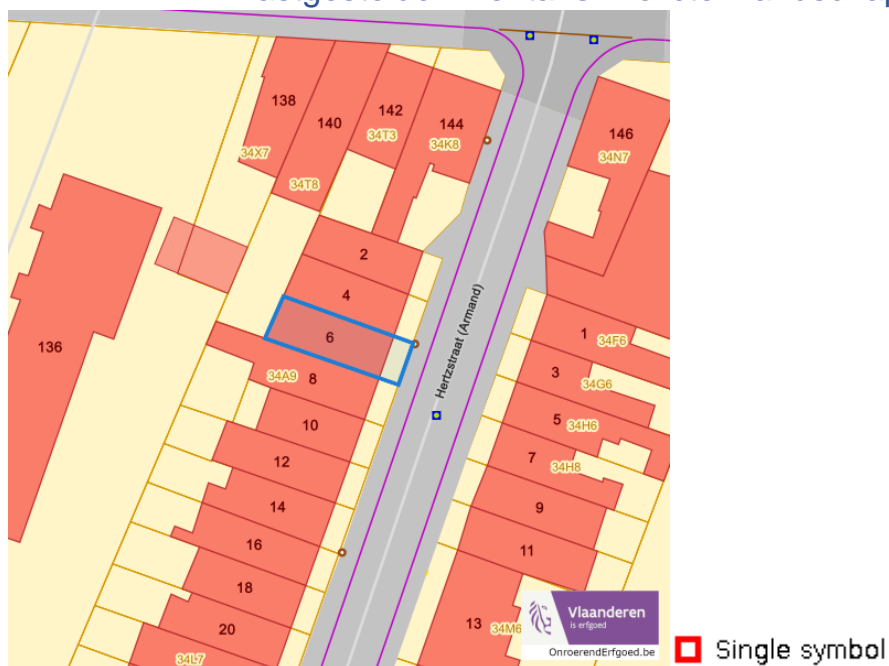


Dossier: 00-03-0353/001

Hertzstraat (Armand) 6, 1800 Vilvoorde

Detailkaarten vastgestelde inventaris pagina 3

### Vastgestelde inventaris: Relicten landschapsatlas



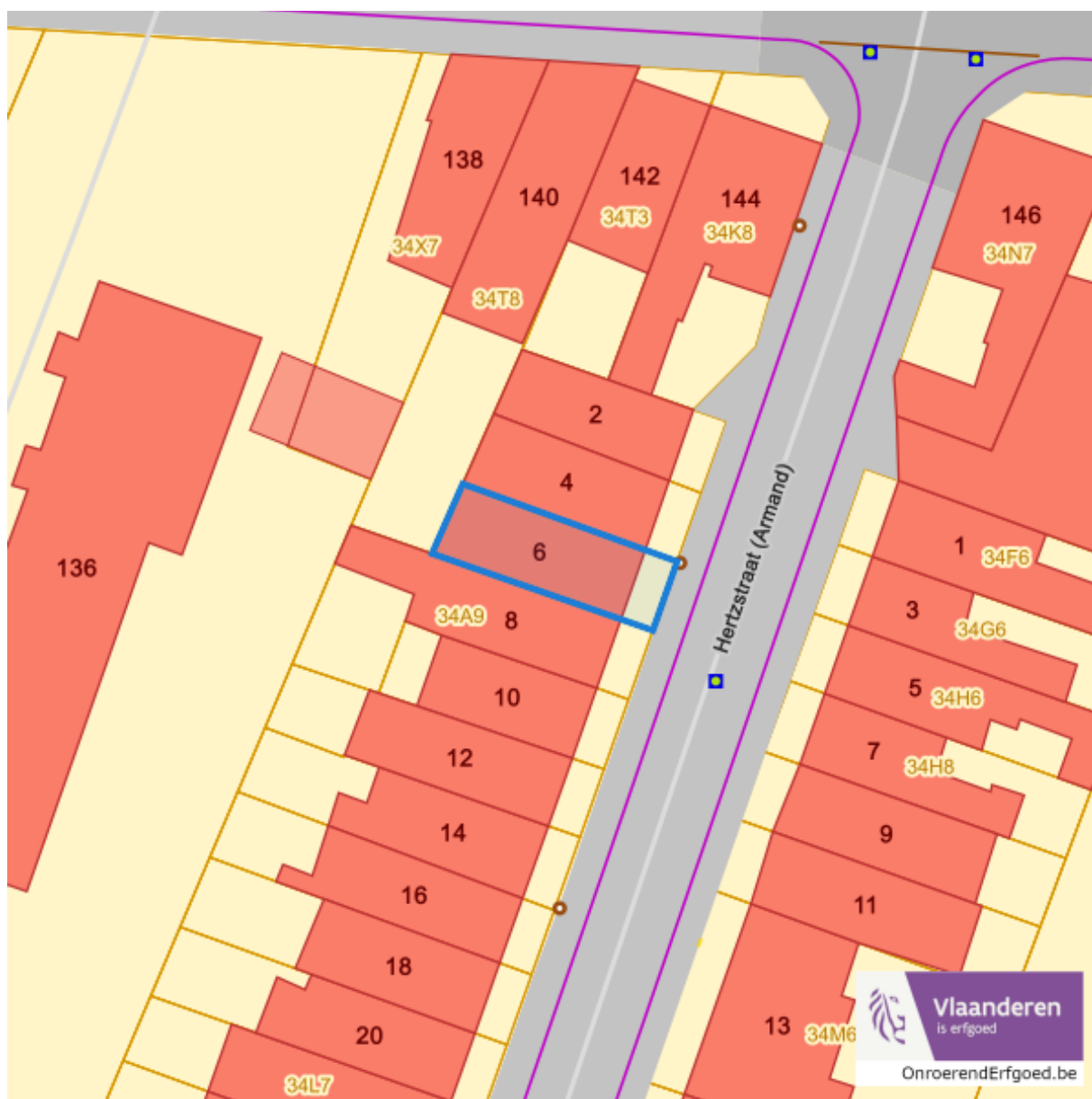
Dossier: 00-03-0353/001



---

*Wetenschappelijke inventarissen*

---

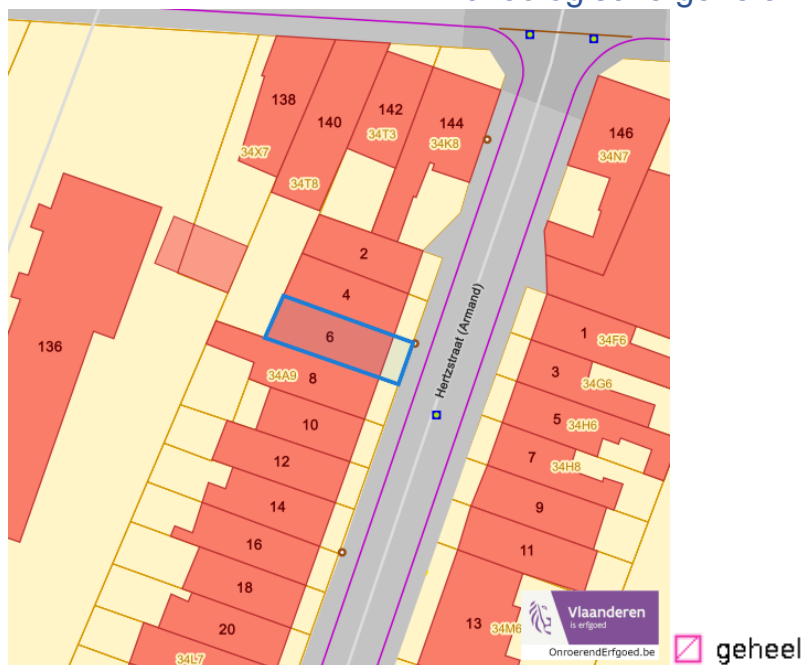


---

*Detailkaarten wetenschappelijke inventarissen*

---

Detailkaarten wetenschappelijke inventarissen pagina 1

**Bouwkundige elementen****Archeologische gehelen**

Dossier: 00-03-0353/001

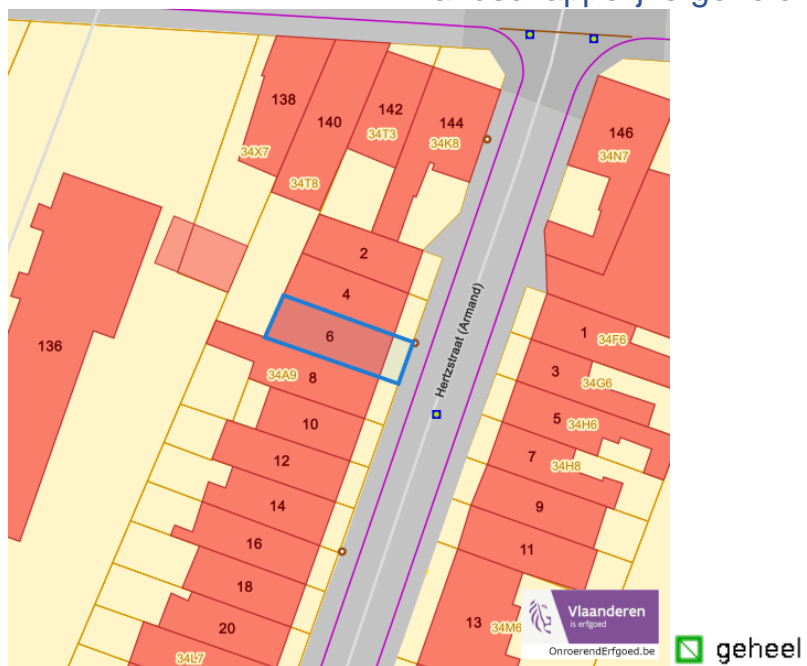
Hertzstraat (Armand) 6, 1800 Vilvoorde

Detailkaarten wetenschappelijke inventarissen pagina 2

### Landschappelijke elementen



### Landschappelijke gehelen

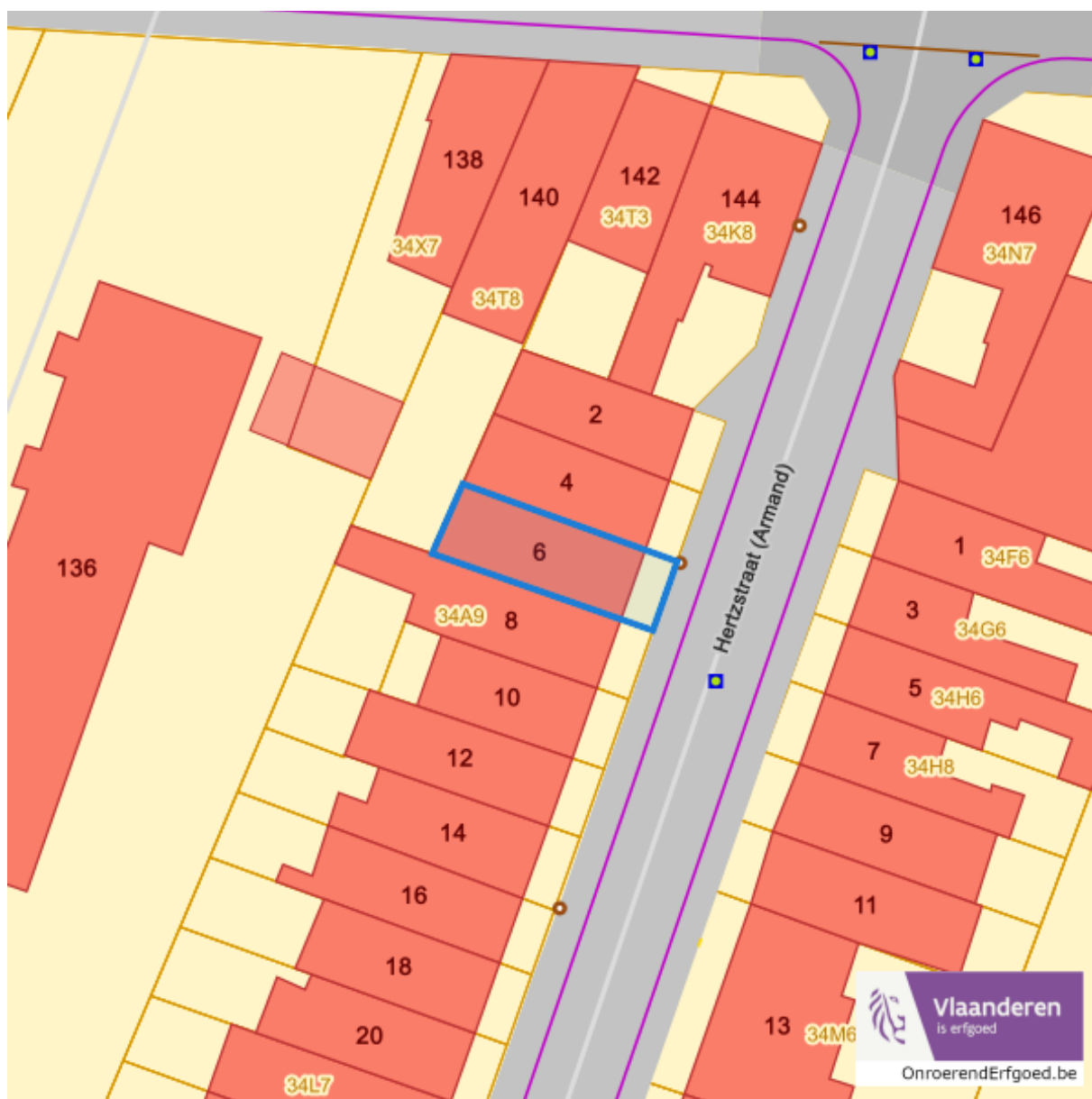


Dossier: 00-03-0353/001

---

*Unesco werelderfgoed*

---



---

*Detailkaarten Unesco werelderfgoed*

---

## Unesco: Bufferzones



## Unesco: Kernzones



---

*Historische kaarten*

---

## Atlas der Buurtwegen (ca 1840)



[www.geopunt.be](http://www.geopunt.be)

Dossier: 00-03-0353/001

---

 Wonen
 

---

## Woningkwaliteit



## Conformiteitsattest gemeente beperkte duurtijd



Hertzstraat (Armand) 6, 1800 Vilvoorde

## Conformiteitsattest gemeente verplicht



Dossier: 00-03-0353/001