

Agentschap
Onroerend
Erfgoed

PERCEELRAPPORT ONROEREND ERFGOED

Perceelnummer 44803C0128/00A000

Dit rapport is opgevraagd op 02-10-2024 om 14.44 uur via <https://geo.onroenderfgoed.be>.

De gegevens in dit perceelrapport zijn een momentopname van de situatie op het moment van de opvraging. Raadpleeg <https://geo.onroenderfgoed.be> voor de meest actuele juridische situatie. Deze kan nadien nog veranderen.

INLEIDING

Het Perceelrapport Onroerend Erfgoed bevat gegevens van het agentschap Onroerend Erfgoed over het aanwezige erfgoed op een perceel. Het rapport biedt een overzicht van het erfgoed waaraan juridische gevolgen verbonden zijn.

Op www.onroenderfgoed.be vindt u alle informatie over de soorten erfgoed, uw rechten en plichten en mogelijkheden tot financiële steun en fiscale voordelen.

ADMINISTRATIEVE GEGEVENS

Postadres(sen): Predikherenlei 7, 9000 Gent

Gemeente: Gent

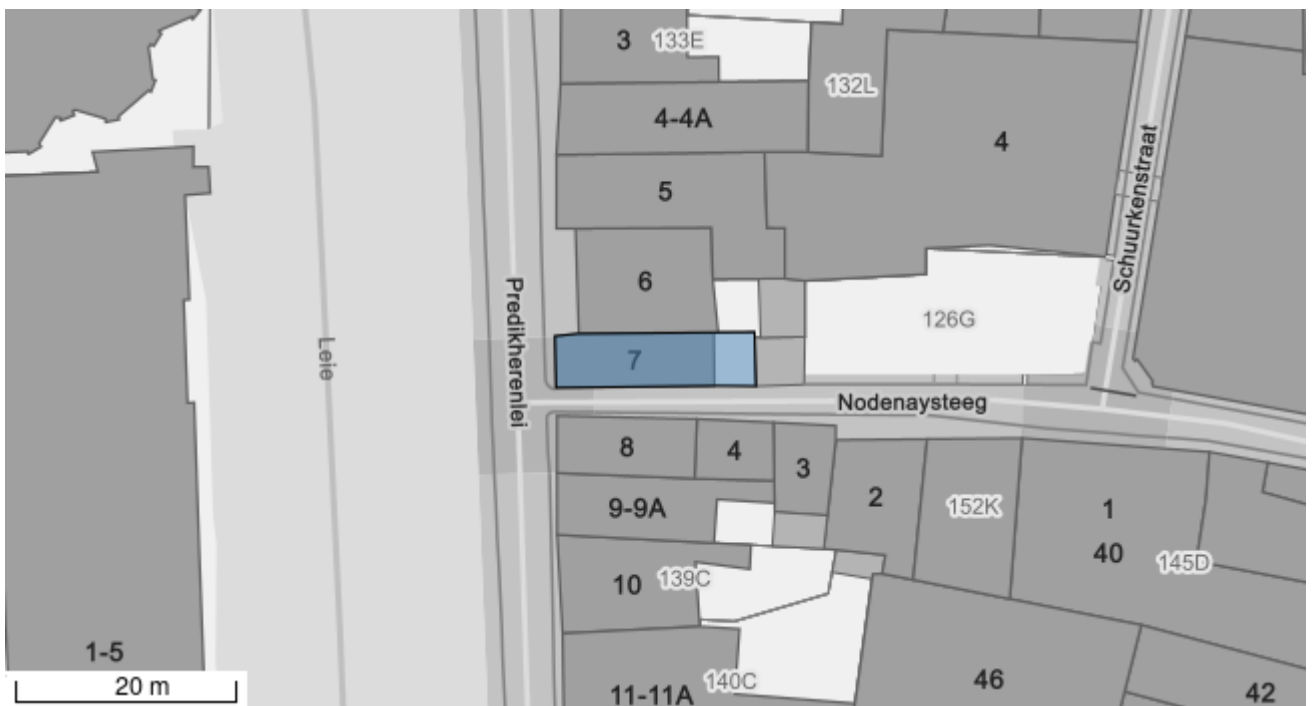
Kadastrale afdeling: GENT 3 AFD

Kadastrale sectie: C

Perceel: 0128/00A000

Capakey: 44803C0128/00A000

Oppervlakte perceel: 88.19m²



BESCHERMD ERFGOED

BESCHERMD MONUMENT

Stadswoning

<https://id.erfgoed.net/aanduidingsobjecten/8664>

Besluiten:

<https://id.erfgoed.net/besluiten/526>



VASTGESTELD ERFGOED

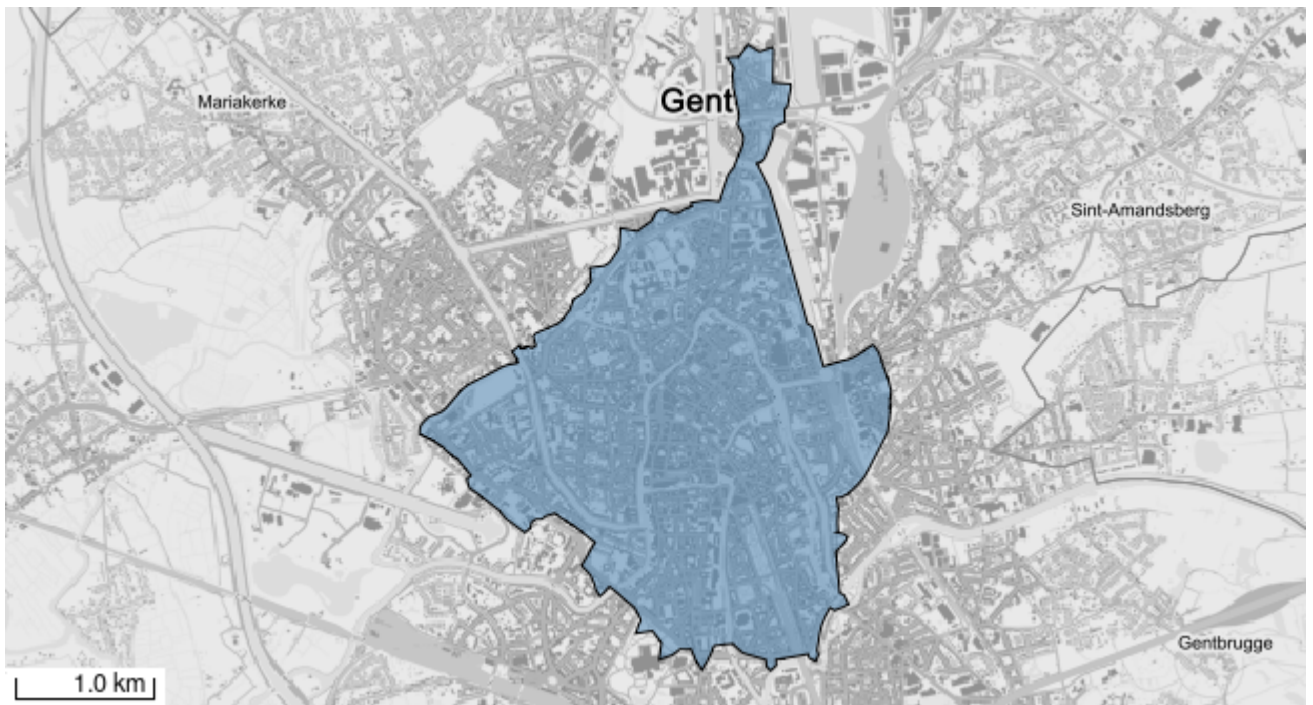
VASTGESTELDE ARCHEOLOGISCHE ZONE

Historische stadskern van Gent

<https://id.erfgoed.net/aanduidingsobjecten/11888>

Besluiten:

<https://id.erfgoed.net/besluiten/5886>



VASTGESTELD BOUWKUNDIG ERFGOED

Stadswoning

<https://id.erfgoed.net/aanduidingsobjecten/136071>

Besluiten:

<https://id.erfgoed.net/besluiten/15002>

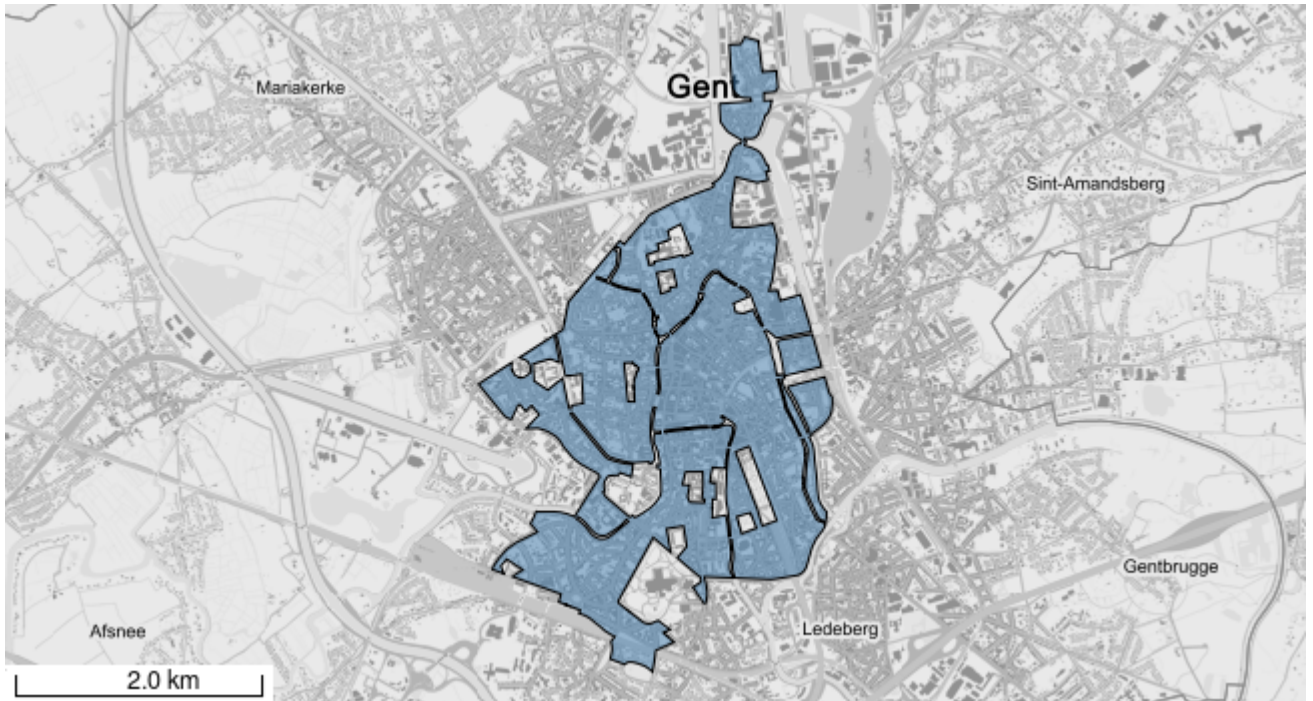


UNESCO WERELDERFGOED

UNESCO WERELDERFGOED BUFFERZONE

Belfort, lakenhal en Mammelokker: buffer

<https://id.erfgoed.net/aanduidingsobjecten/15013>



Het opgevraagde perceel is geen:

- Overgangszone
- Beschermd cultuurhistorisch landschap
- Beschermd archeologische site
- Beschermd stads- of dorpsgezicht
- Vastgesteld landschapsatlasrelict
- Vastgestelde historische tuin of park
- Vastgesteld landschappelijk erfgoed
- Vastgestelde houtige beplanting met erfgoedwaarde
- Erfgoedlandschap
- Gebied geen archeologie
- Unesco werelderfgoed kernzone