

DC à la carte



Rue Begnary 10, 4102 Ougrée
62342B0756/00N004

Lieu
Environs
Cadastre
Plan régional
Amenagement du territoire
Sol et sous-sol
Eau
Nature
Droit de préemption
Patrimoine immobilier
Cartes historiques
Autres cartes

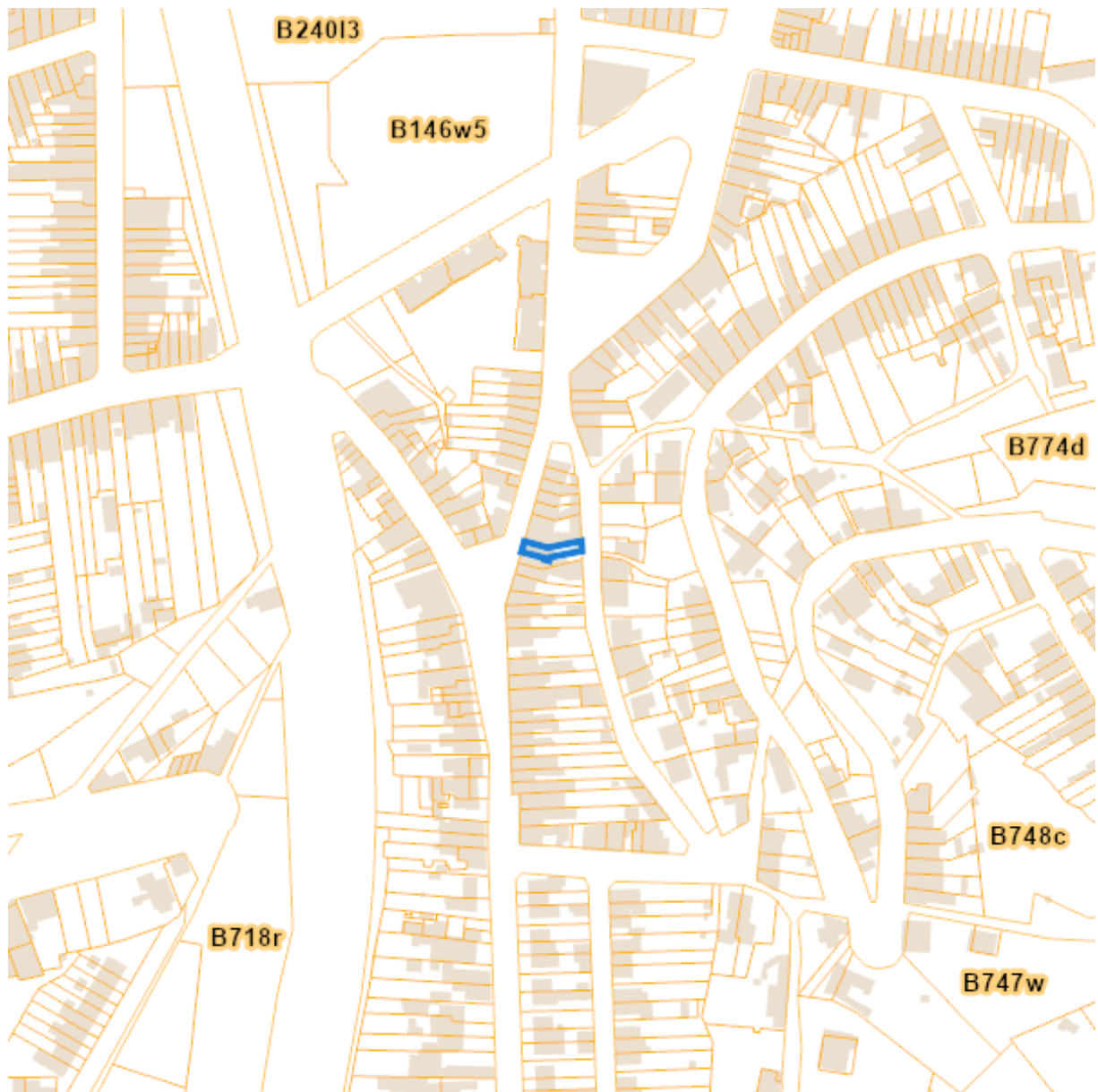
Dossier: 99-01-7302/007

Lieu



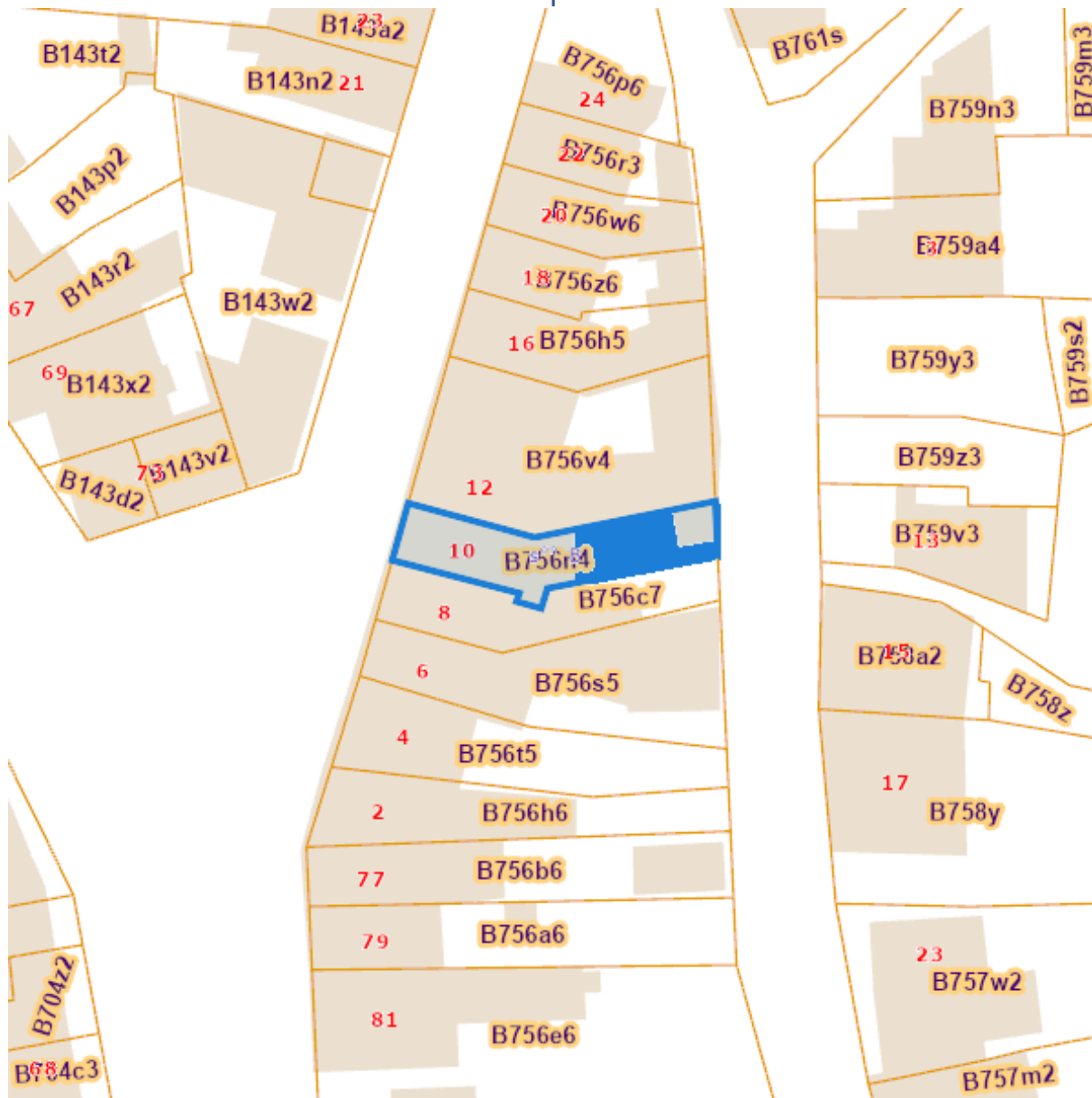
Dossier: 99-01-7302/007

Environs



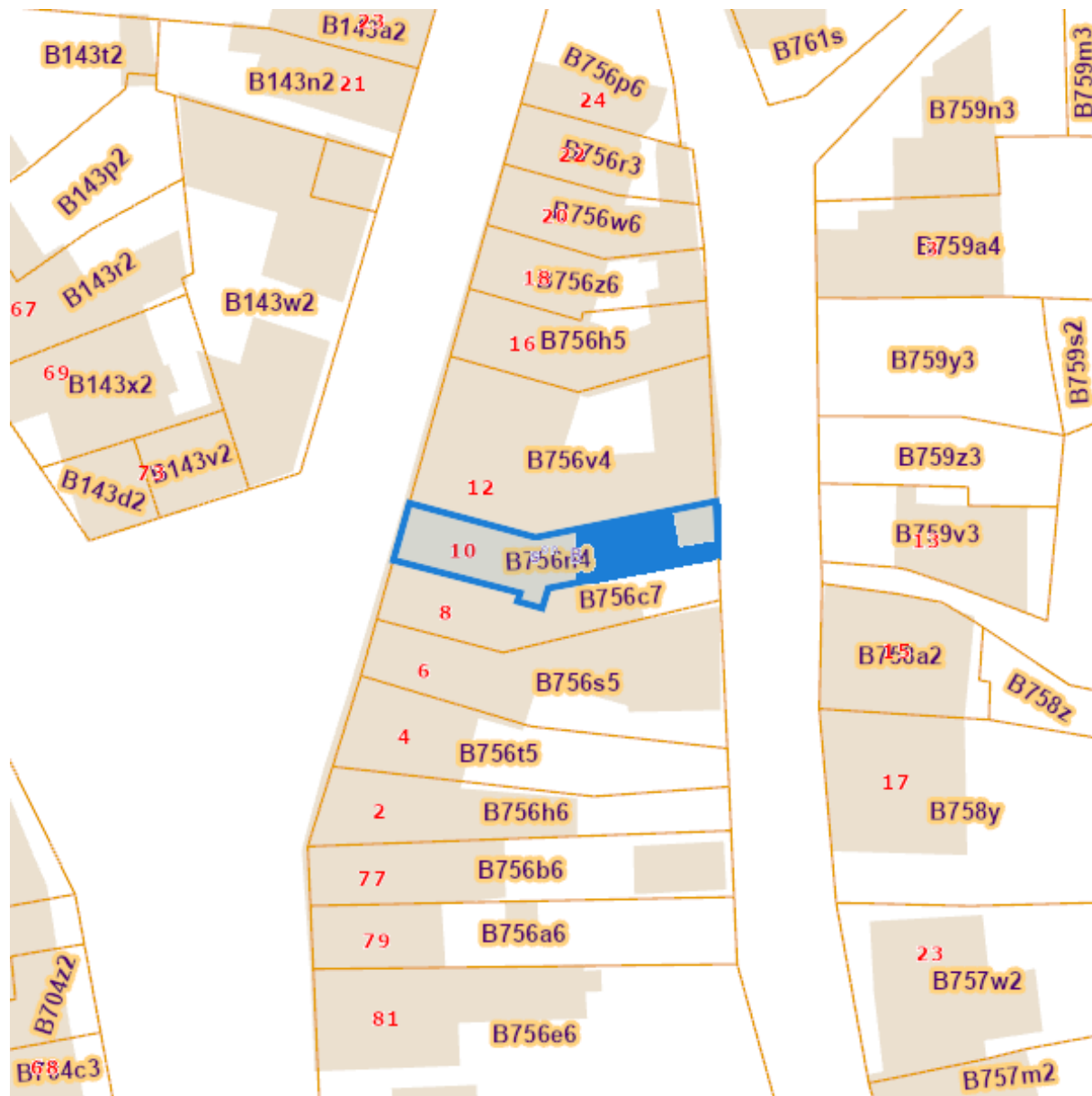
Cadastre

Situation la plus récente



eservices.minfin.fgov.be

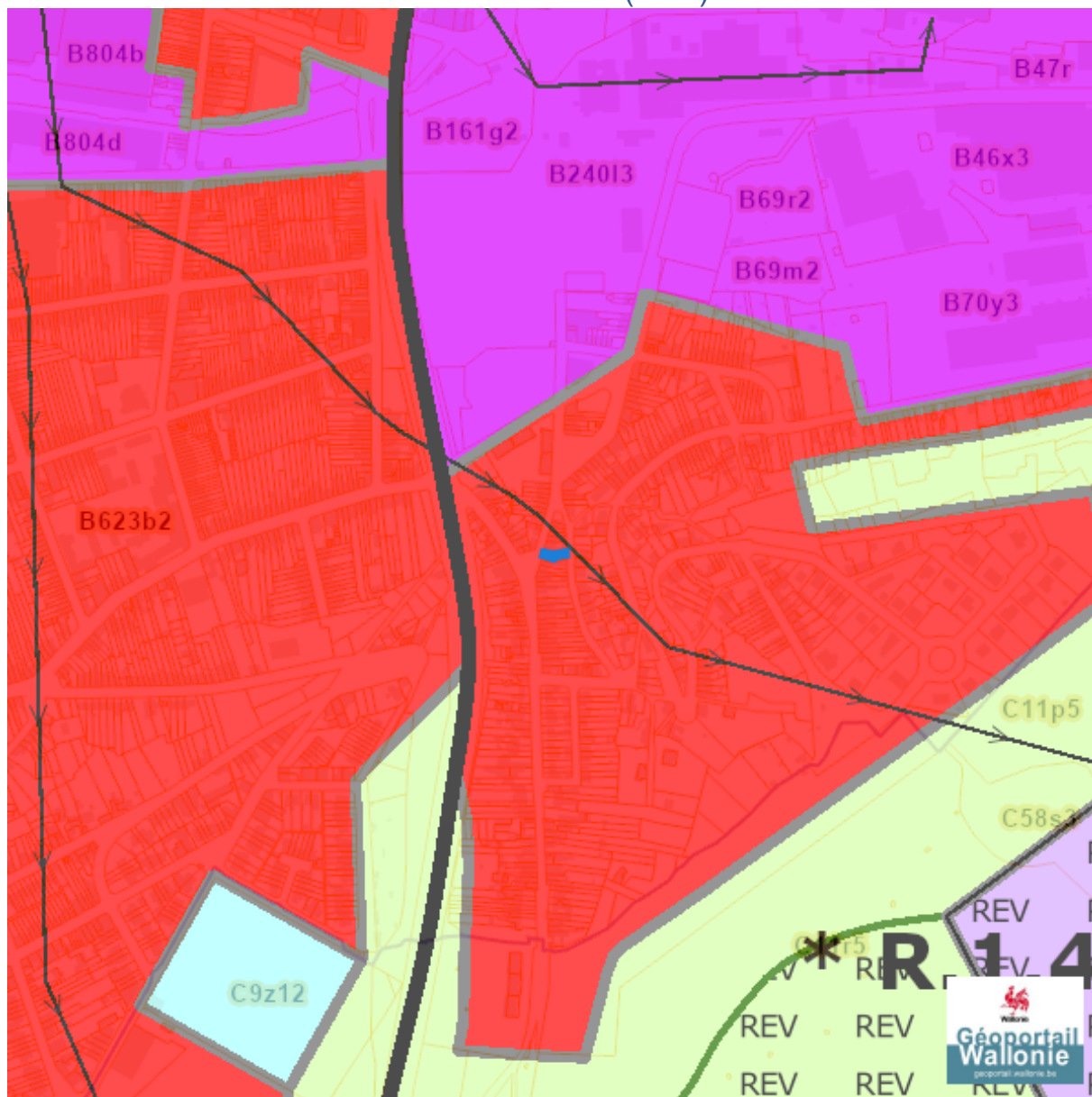
Situation fiscale































eservices.minfin.fgov.be

Plan régional

Plan de secteur (PDS)



Rue Begnary 10, 4102 Ougrée

-  Habitat
-  Habitat à caractère rural
-  Habitat vert
-  Services publics et équipements communautaires
-  Centre d'enfouissement technique
-  Centre d'enfouissement technique désaffecté
-  Loisirs
-  Activité économique mixte
-  Activité économique industrielle
-  Activité économique spécifique Agro-Economique
-  Activité économique spécifique Grande Distribution
-  Activité économique spécifique Risque majeur
-  Dépendances d'extraction
-  Extraction à destination agricole
-  Extraction à destination forestière
-  Extraction à destination espaces verts
-  Extraction à destination zone naturelle
-  Aménagement communal concerté
-  Aménagement communal concerté à caractère économique
-  Enjeu communal
-  Enjeu régional
-  Agricole
-  Forestière
-  Espaces verts
-  Naturelle
-  Parc
-  Eau
-  Non affectée ("zone blanche")

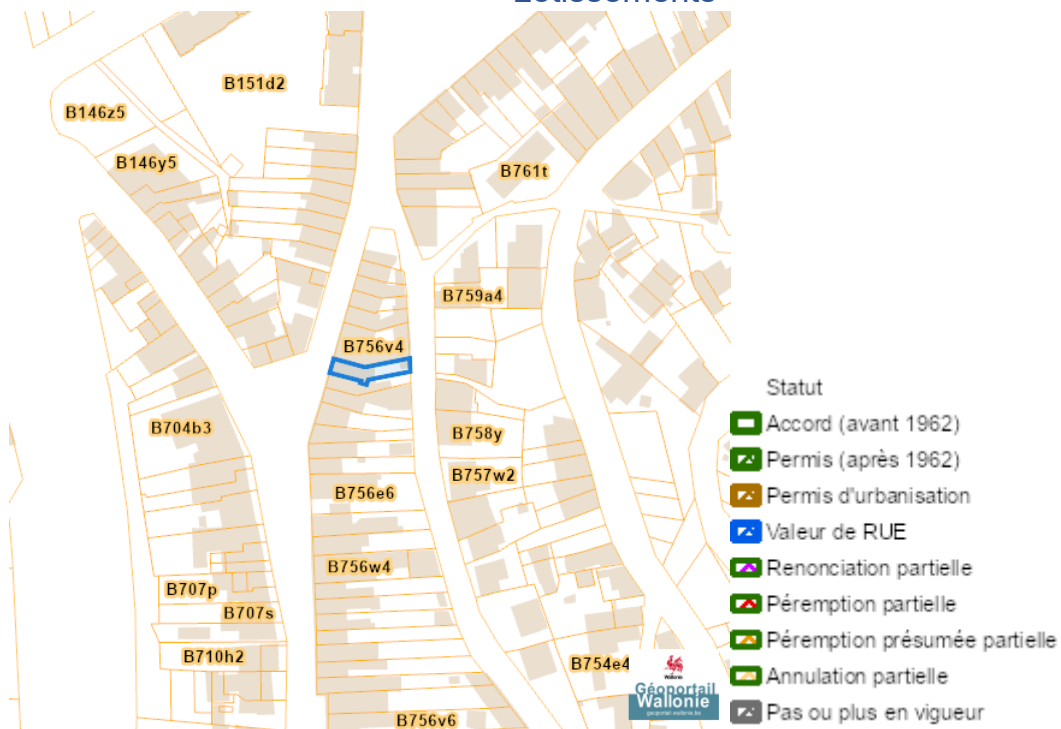
Dossier: 99-01-7302/007

Avant-projets et projets de modification du Plan du Secteur



Aménagement du territoire

Lotissements

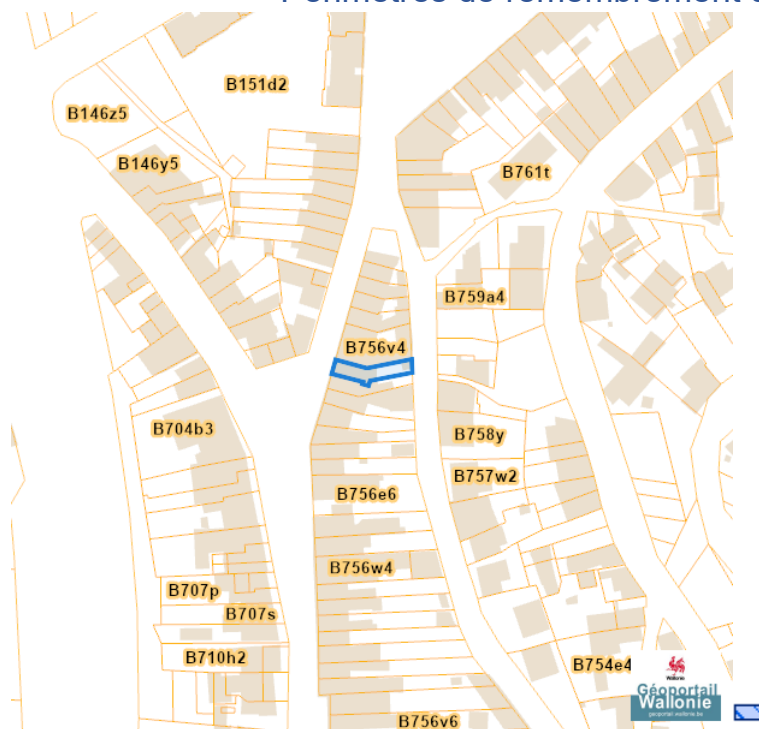


Plan Habitat Permanent

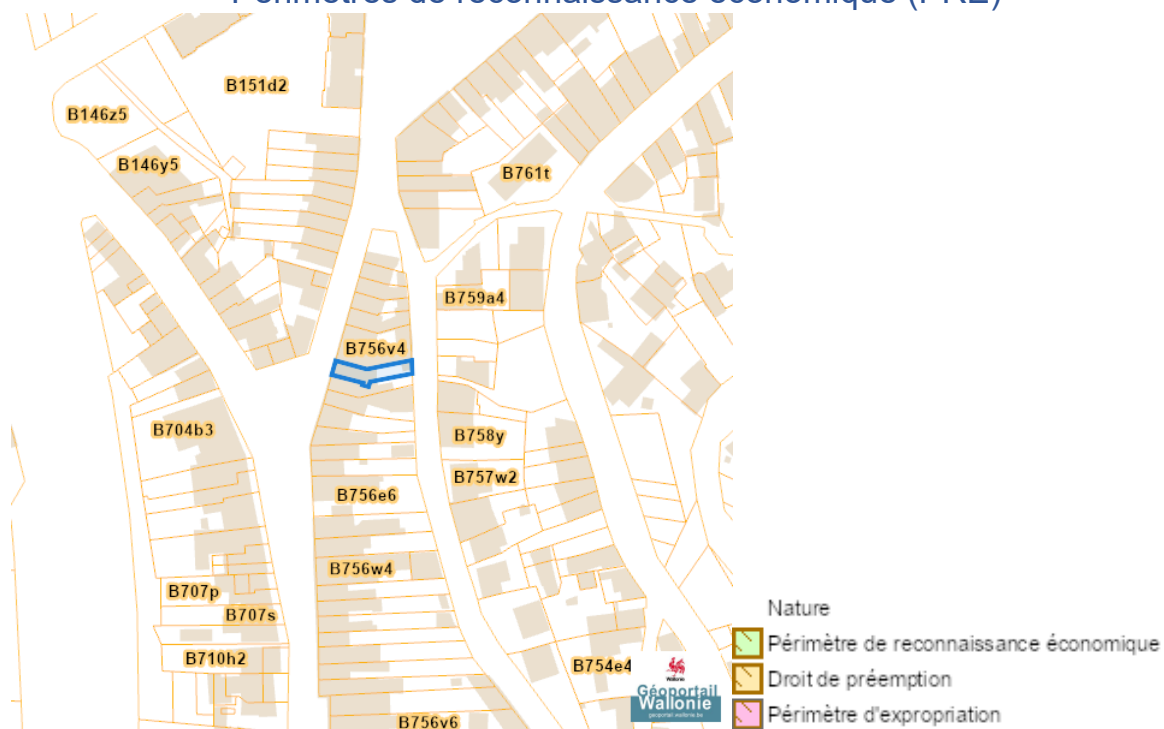


Rue Begnary 10, 4102 Ougrée

Périmètres de remembrement urbain (PRU)



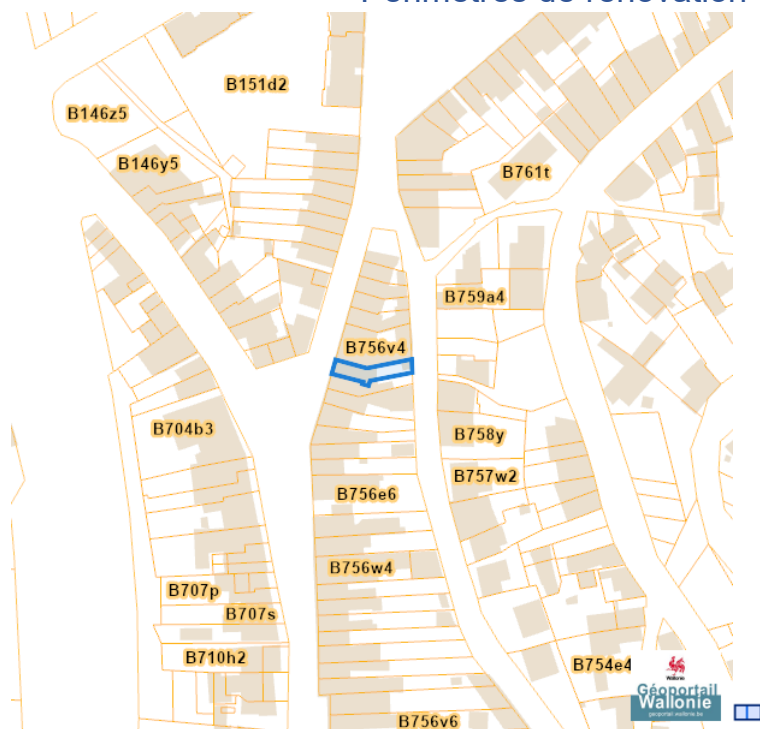
Périmètres de reconnaissance économique (PRE)



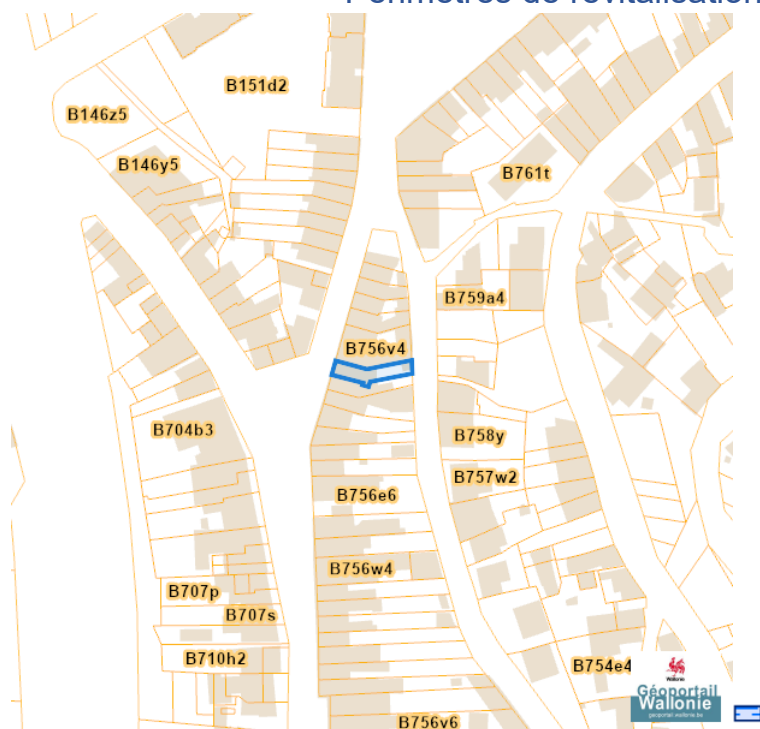
Dossier: 99-01-7302/007

Rue Begnary 10, 4102 Ougrée

Périmètres de rénovation urbaine



Périmètres de revitalisation urbaine



Dossier: 99-01-7302/007

Rue Begnary 10, 4102 Ougrée

Schéma d'Orientation Local (SOL)

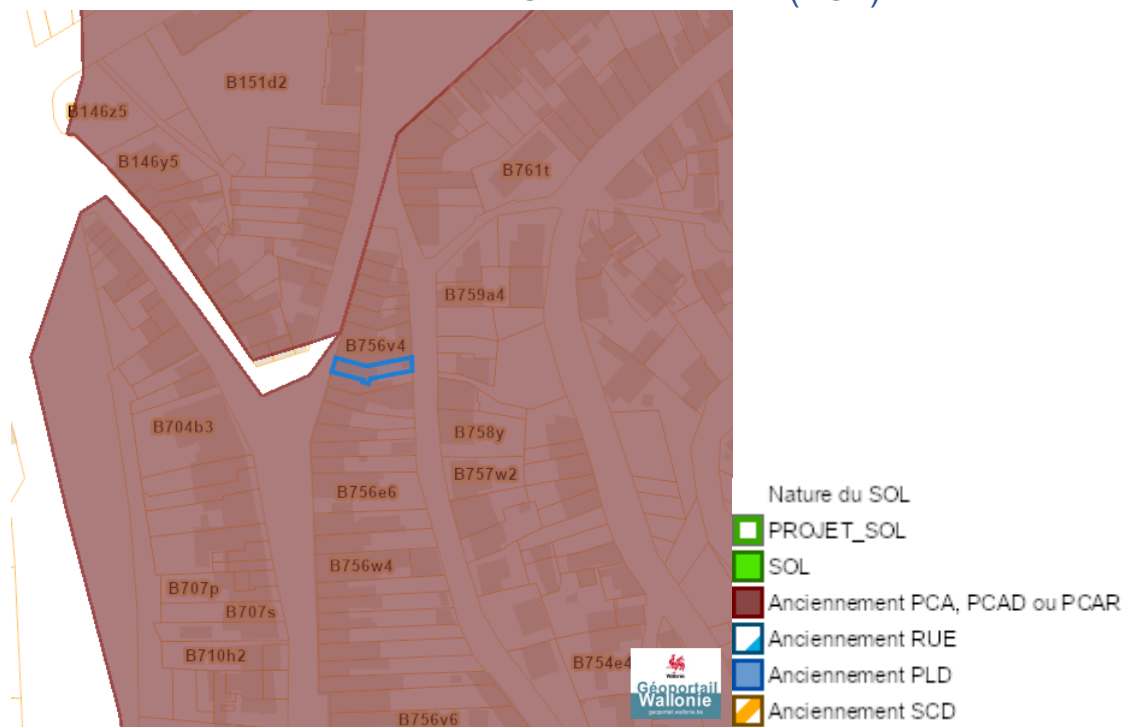
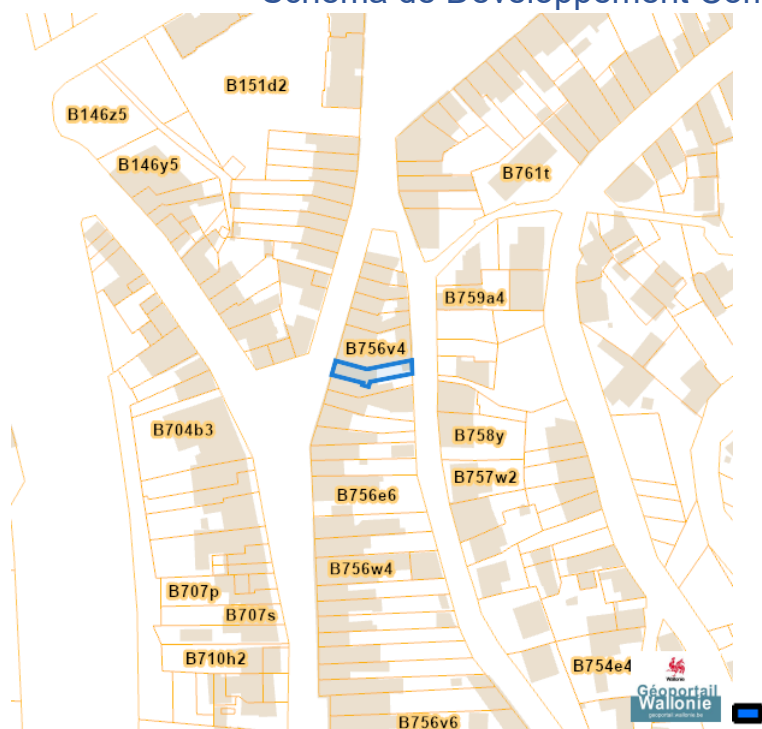
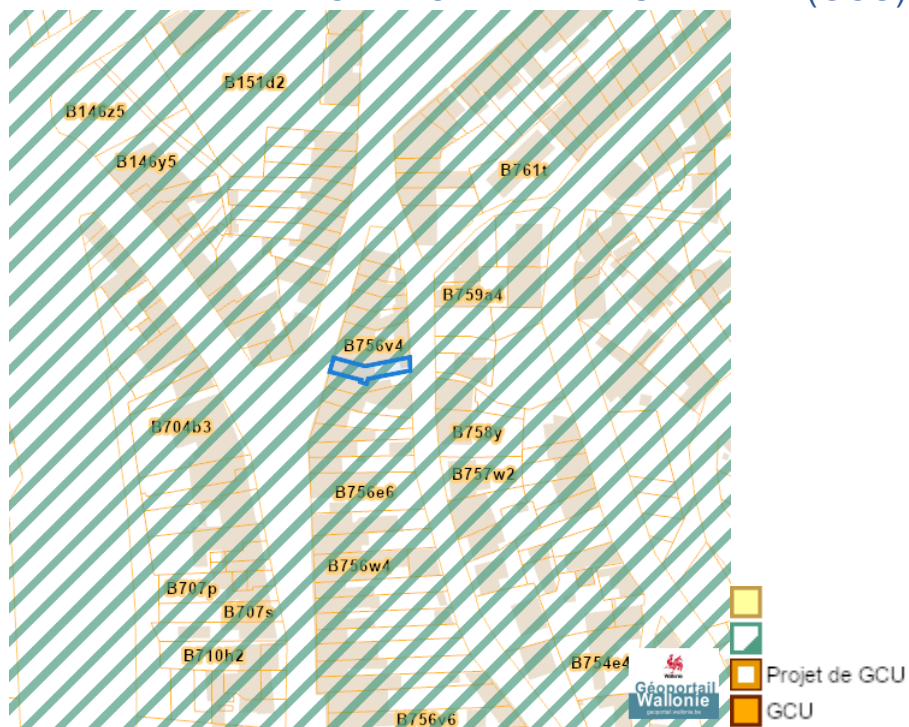


Schéma de Développement Communal (SDC)

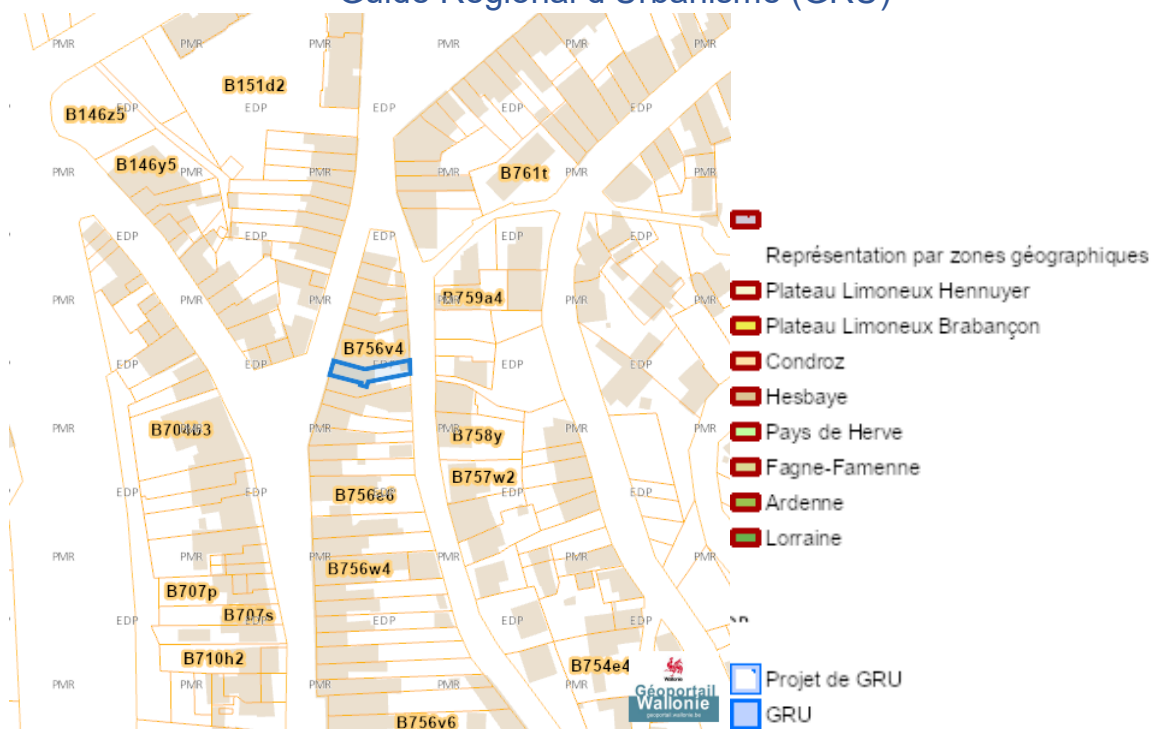


Dossier: 99-01-7302/007

Guide Communal d'Urbanisme (GCU)

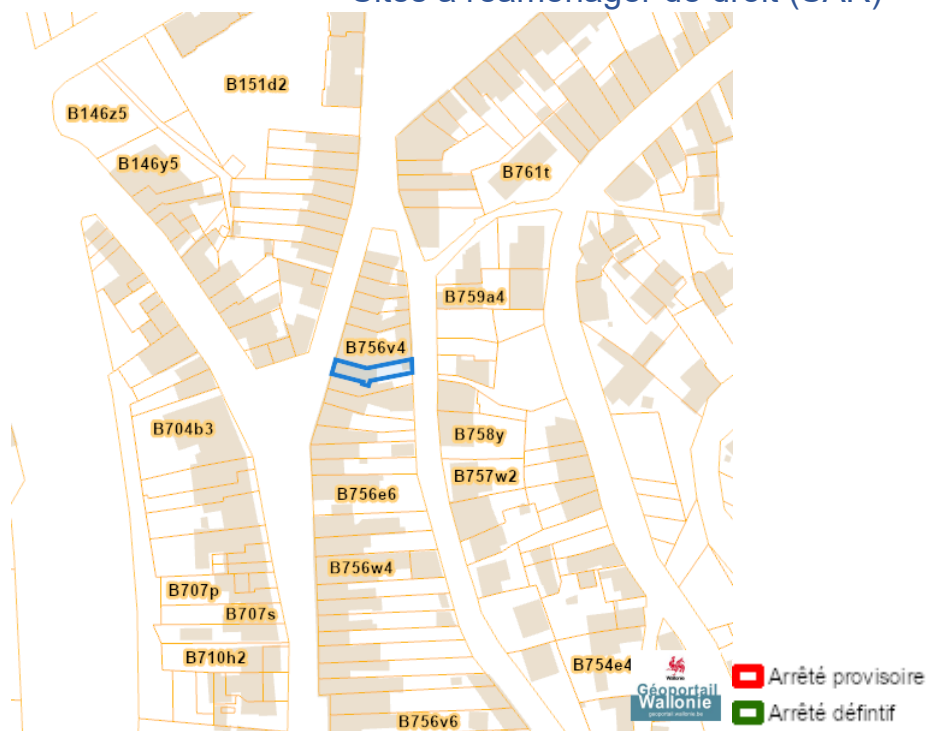


Guide Régional d'Urbanisme (GRU)

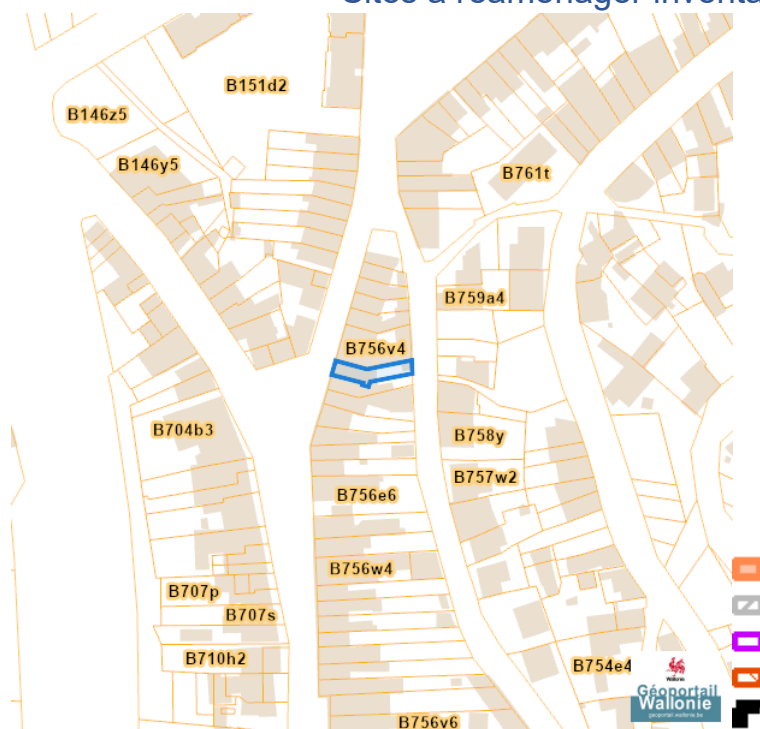


Rue Begnary 10, 4102 Ougrée

Sites à réaménager de droit (SAR)



Sites à réaménager inventaire (ISA)



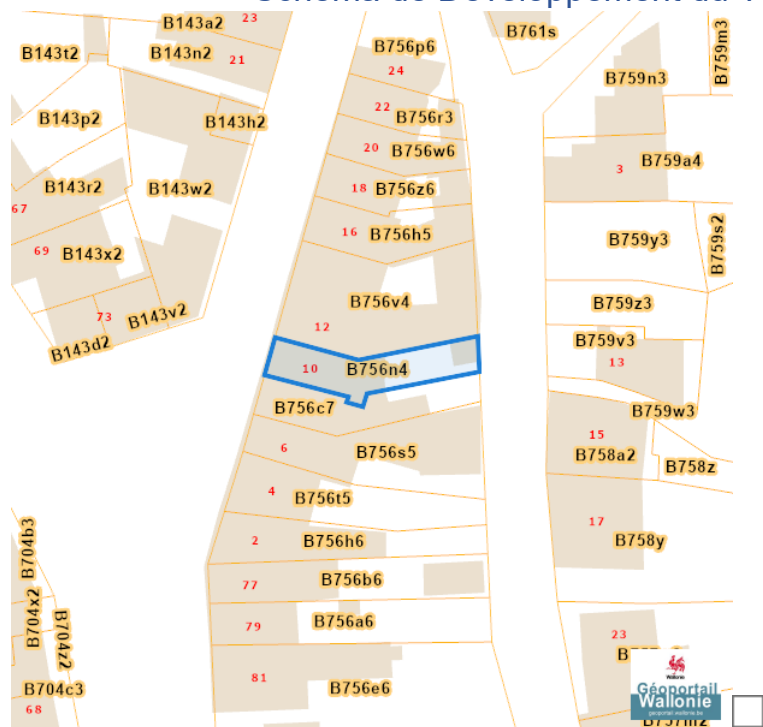
Dossier: 99-01-7302/007

Rue Begnary 10, 4102 Ougrée

Taxation des bénéficiaires résultant d'une révision du plan de secteur

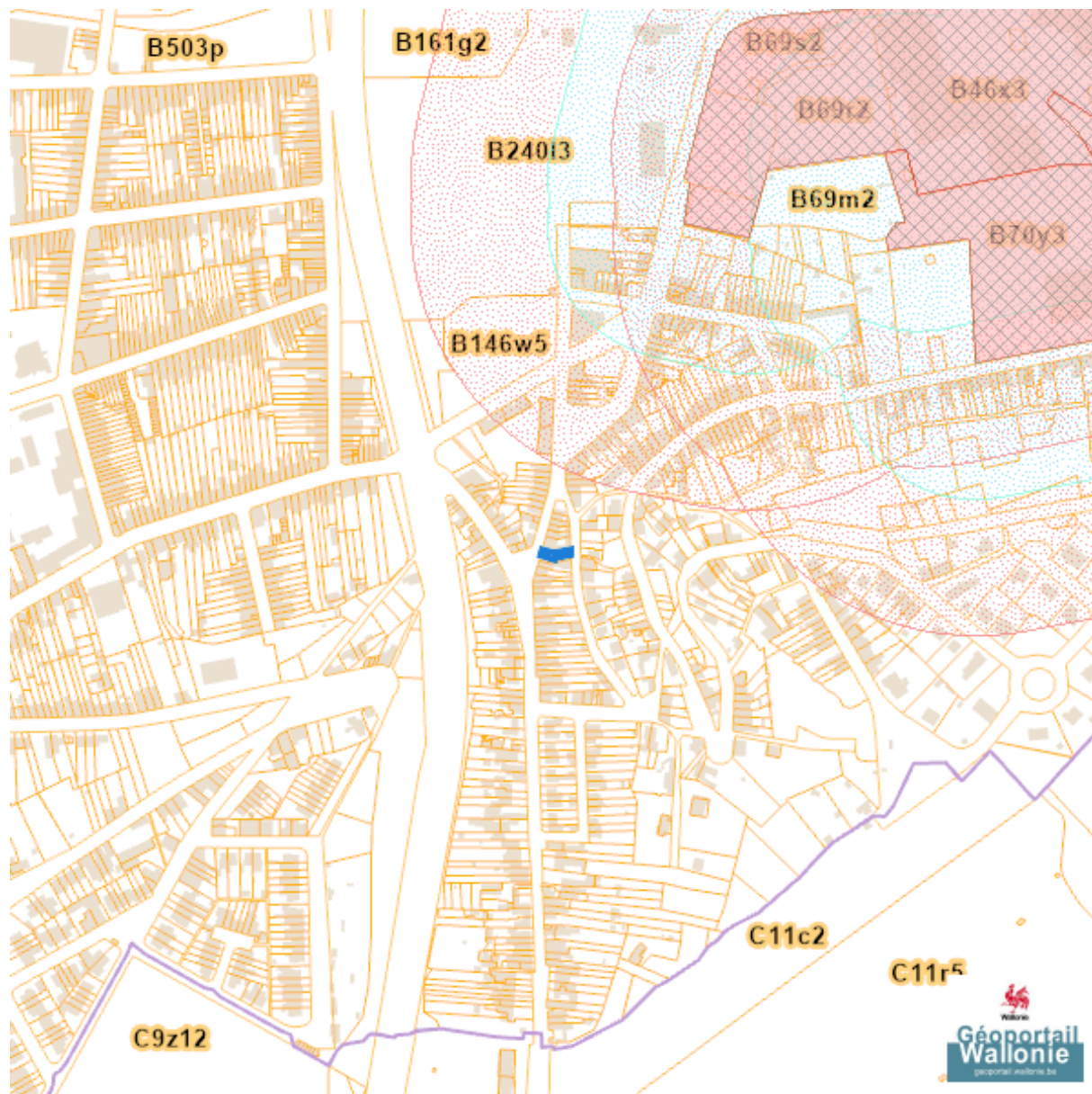


Schéma de Développement du Territoire (SDT)



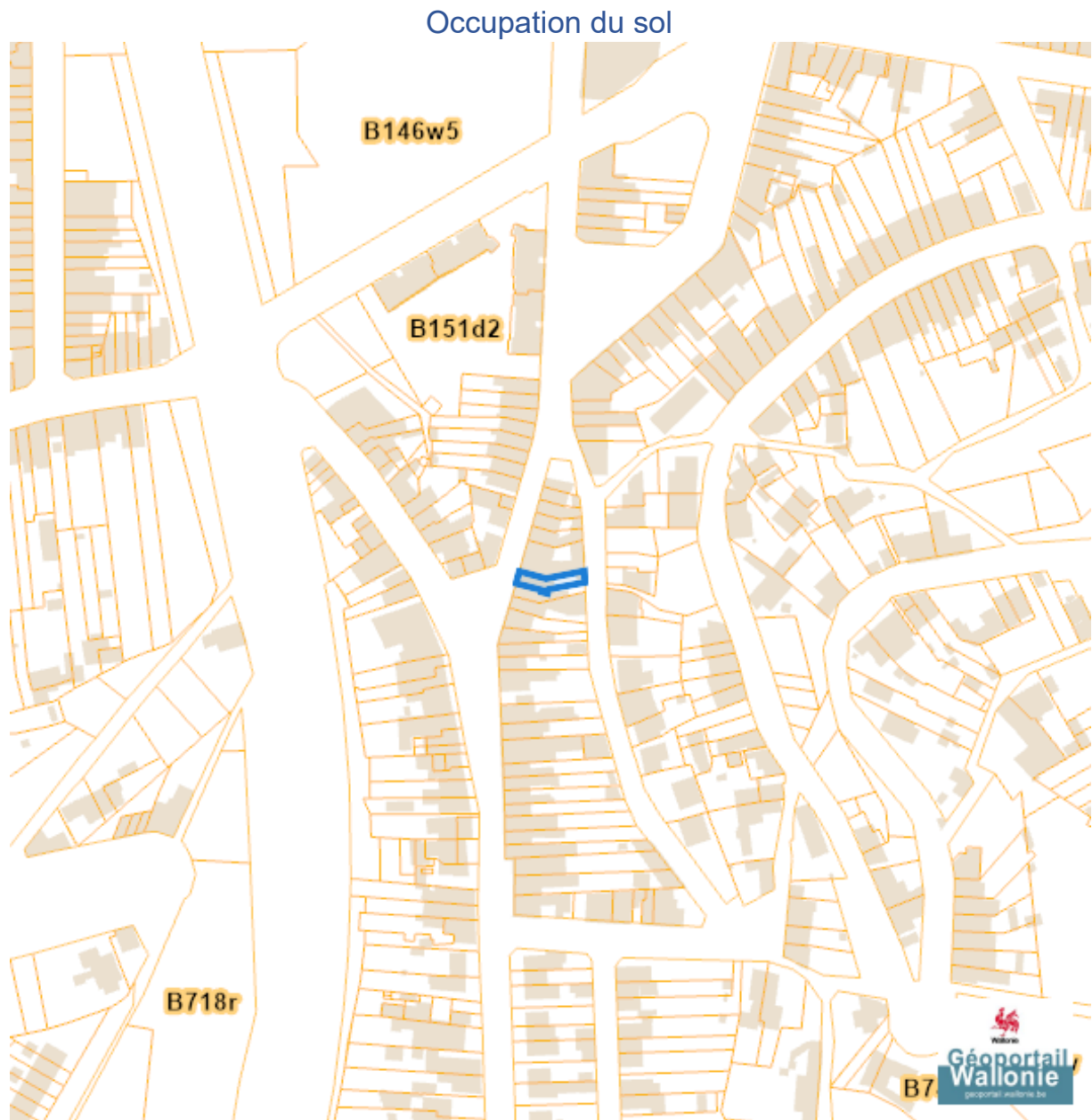
Dossier: 99-01-7302/007

Seveso

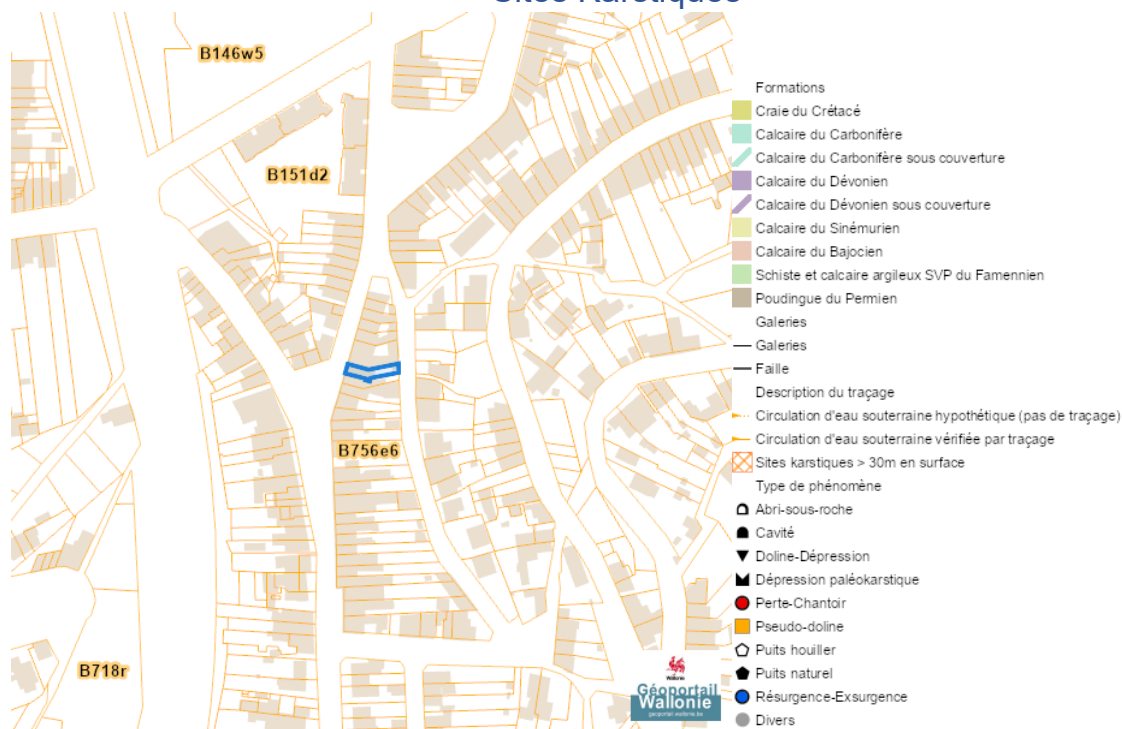


- Zone vulnérable basée sur un risque de probabilité d'effets dangereux supérieure à E-5 et sur une distance de 100m autour du site SEVESO
- Zone vulnérable basée sur un risque de probabilité d'effets dangereux comprise entre E-5 et E-6 et sur une distance de 200m autour du site SEVESO
- Zone vulnérable basée sur une courbe provisoire de risque et sur une distance de 200m autour du site SEVESO
- Seuil SEVESO
- Petits seuils SEVESO
- Grands seuils SEVESO
- Seuil SEVESO
- Petits seuils SEVESO
- Grands seuils SEVESO

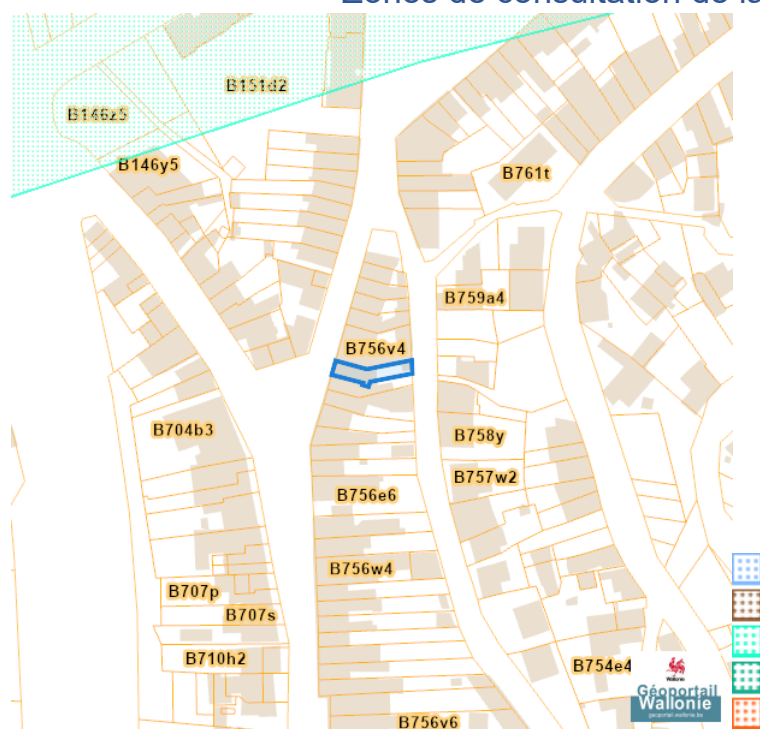
Sol et sous-sol



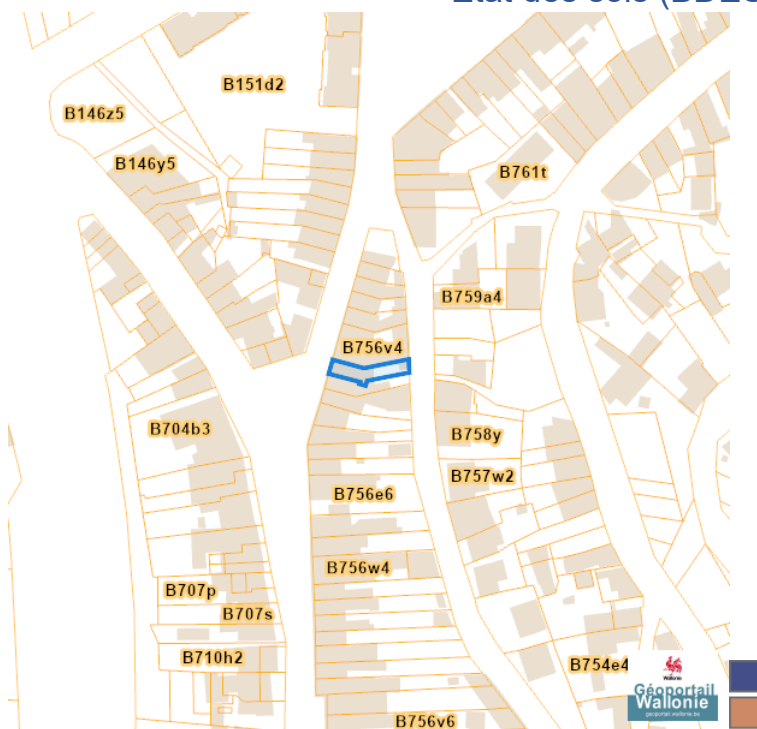
Sites Karstiques



Zones de consultation de la DRIGM



Etat des sols (BDES)

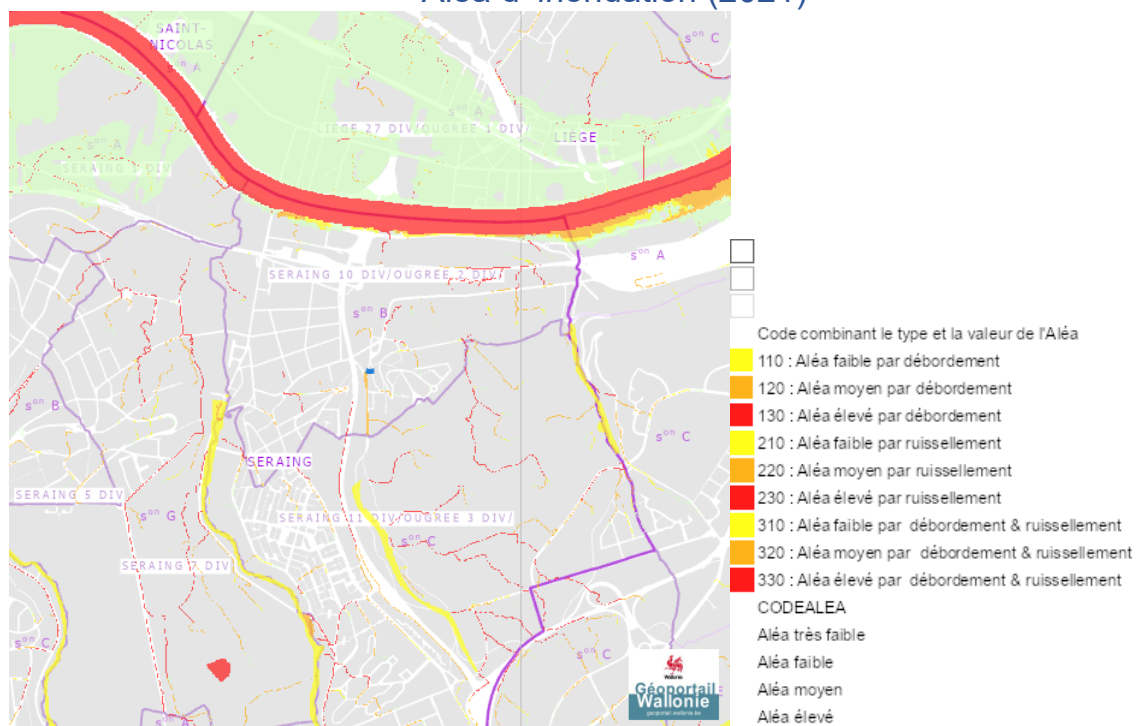


Concessions minières

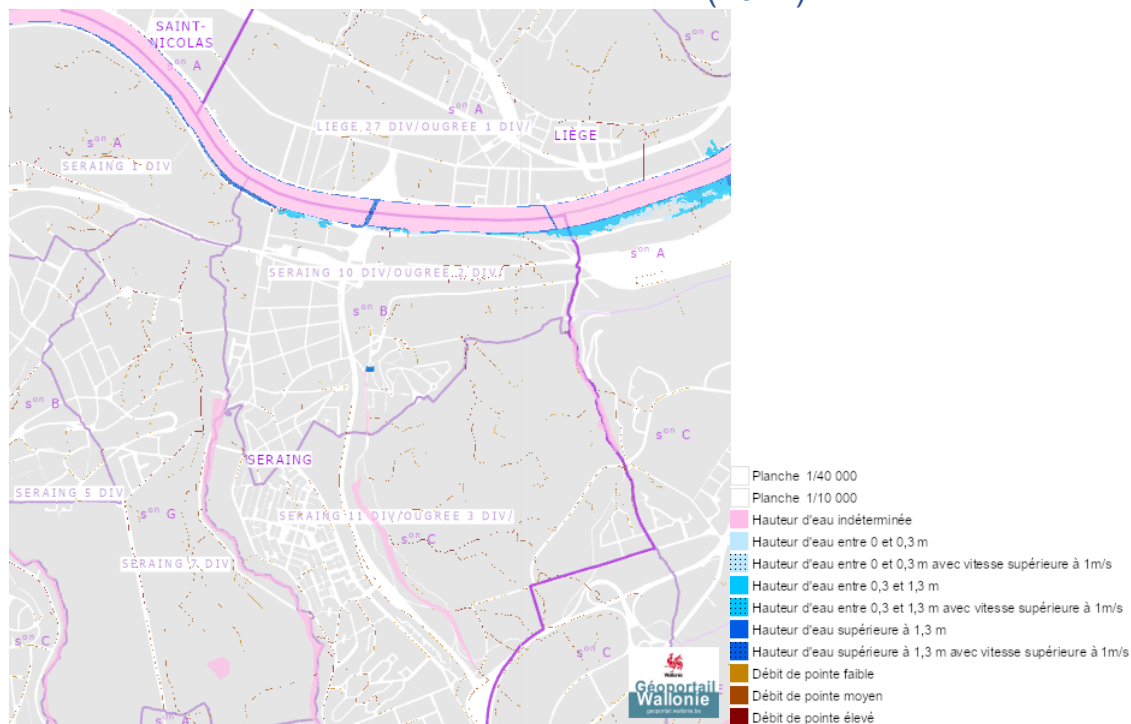


Eau

Aléa d'inondation (2021)

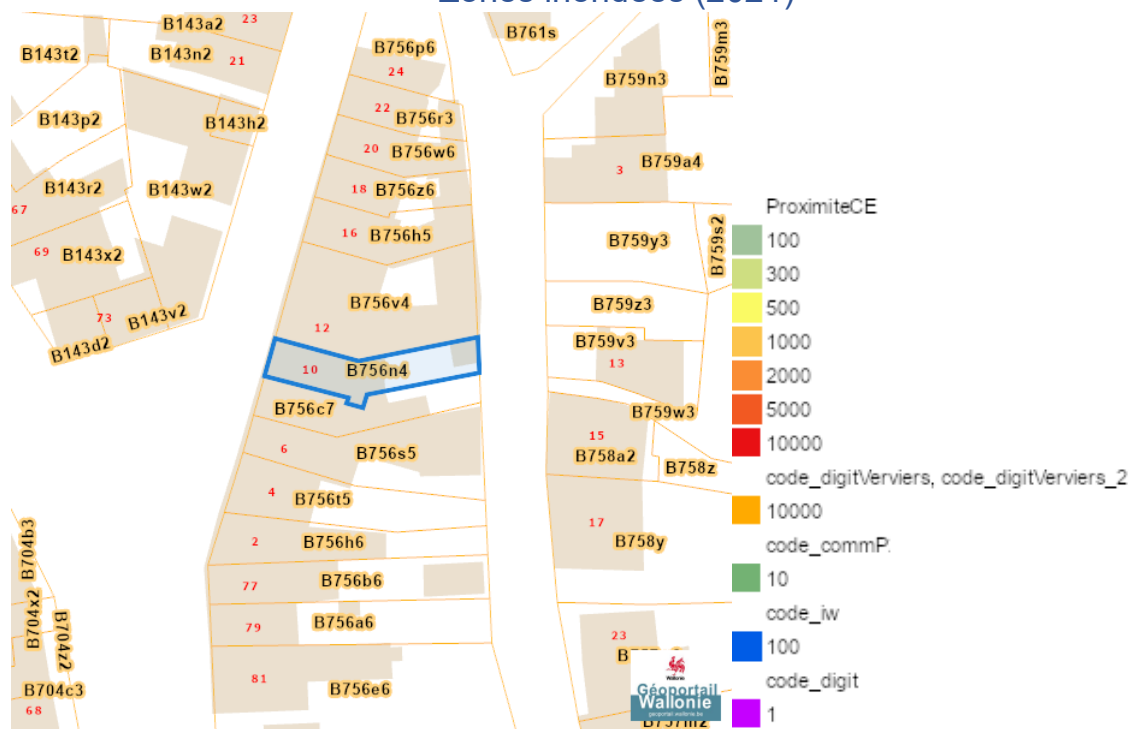


Zones inondables (2021)

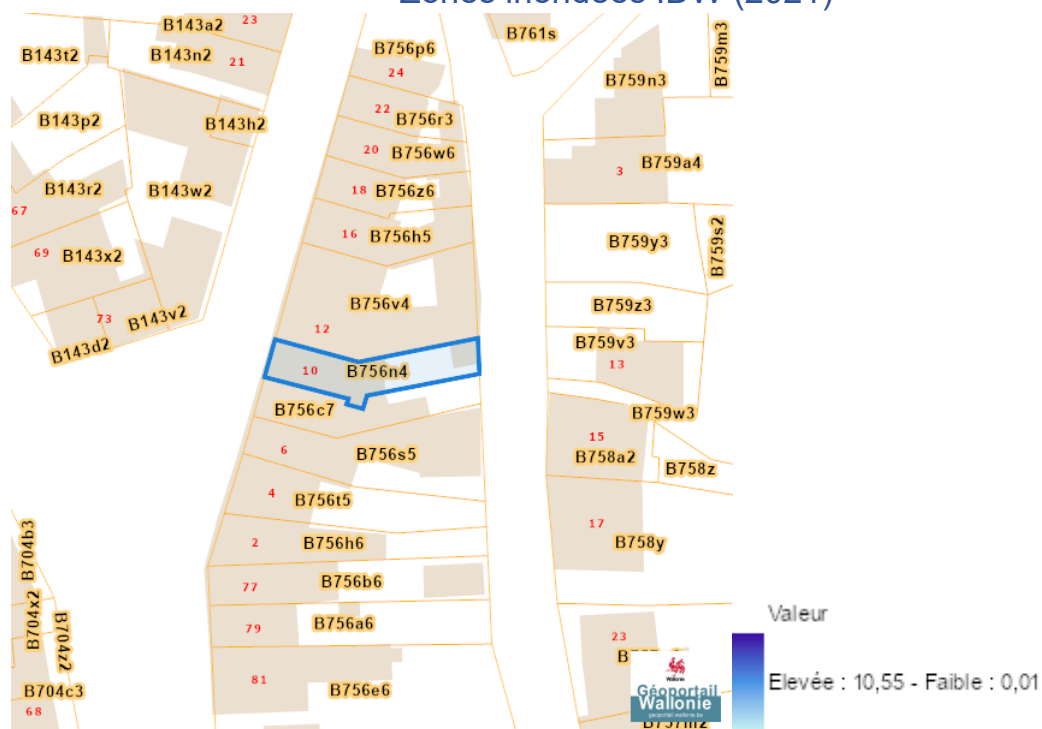


Dossier: 99-01-7302/007

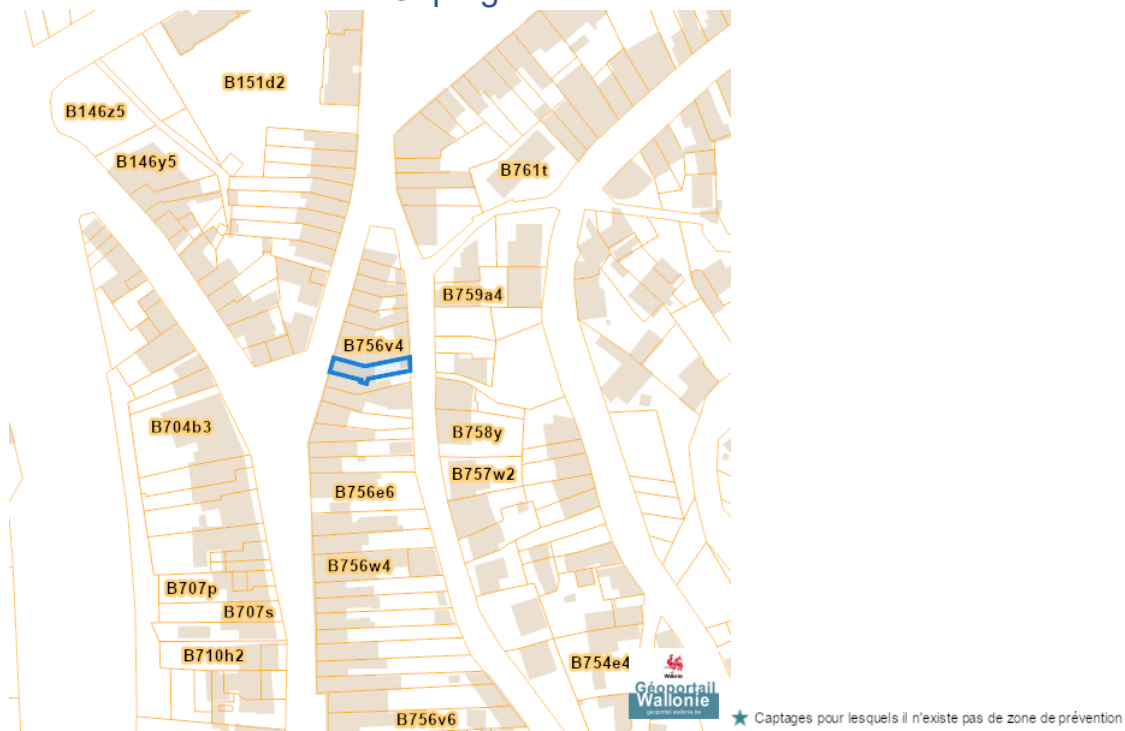
Zones inondees (2021)



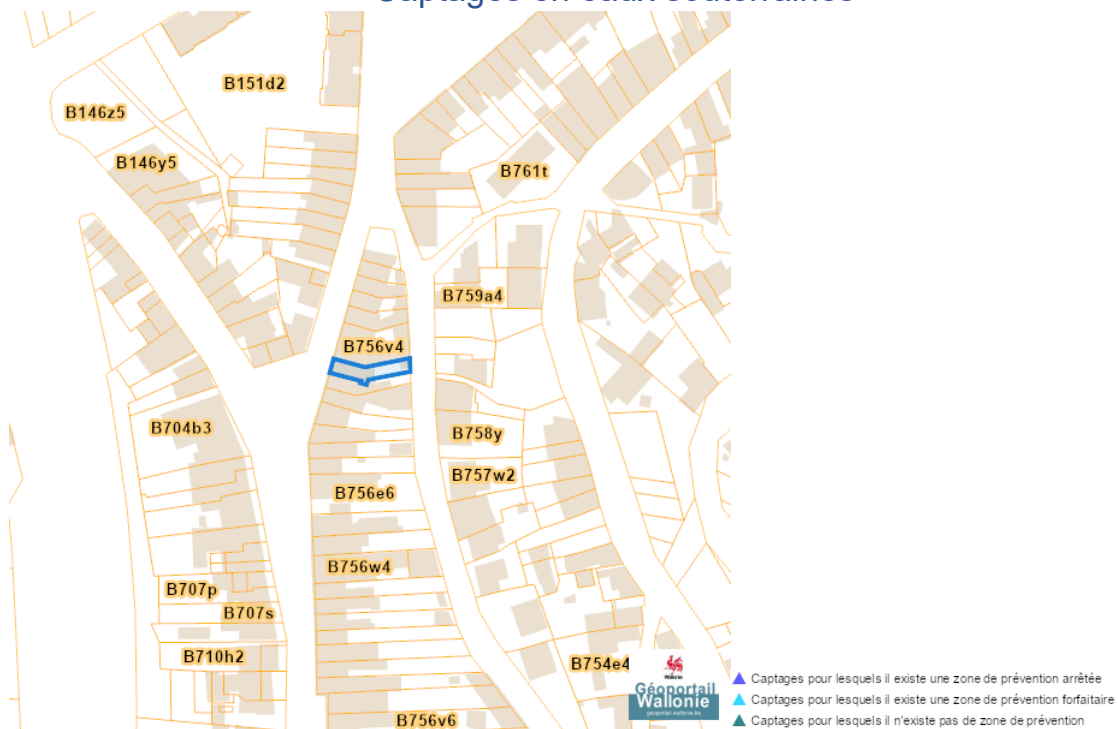
Zones inondees IDW (2021)



Captages en eaux de surface

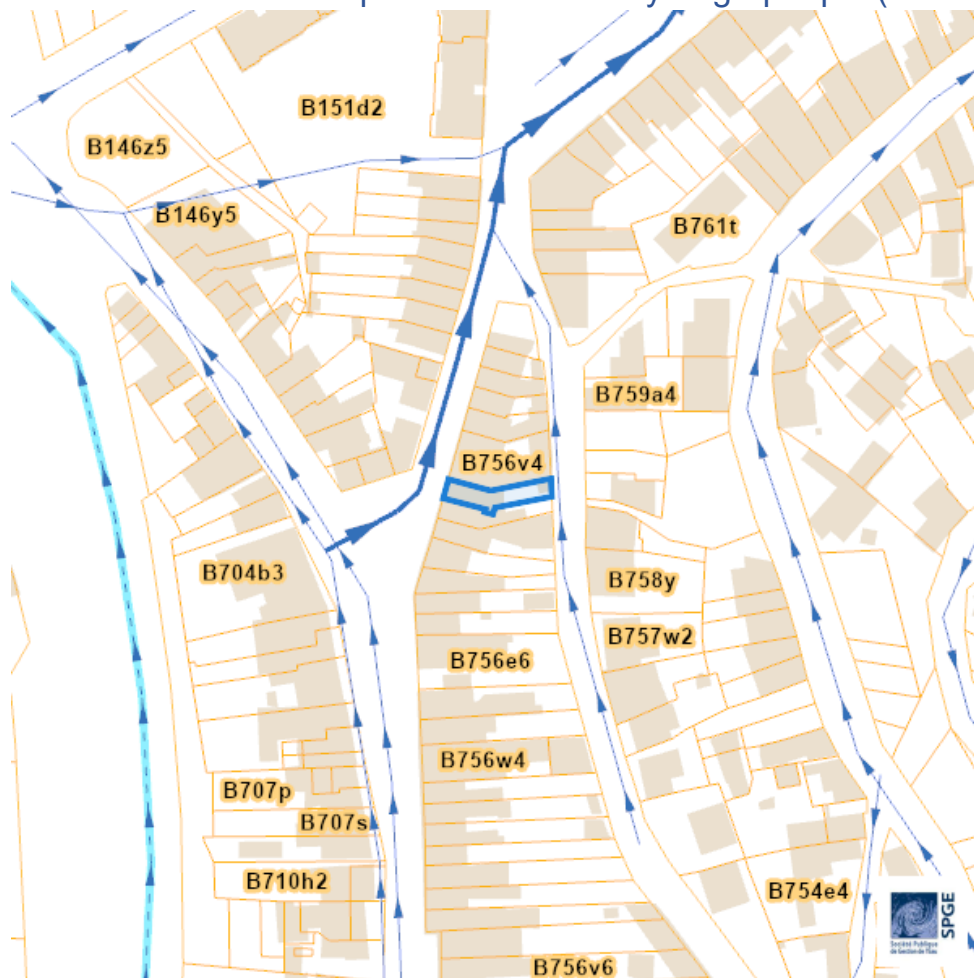


Captages en eaux souterraines





























Rue Begnary 10, 4102 Ougrée

Plan d'Assainissement par Sous-bassin Hydrographique (PASH)



Dossier: 99-01-7302/007

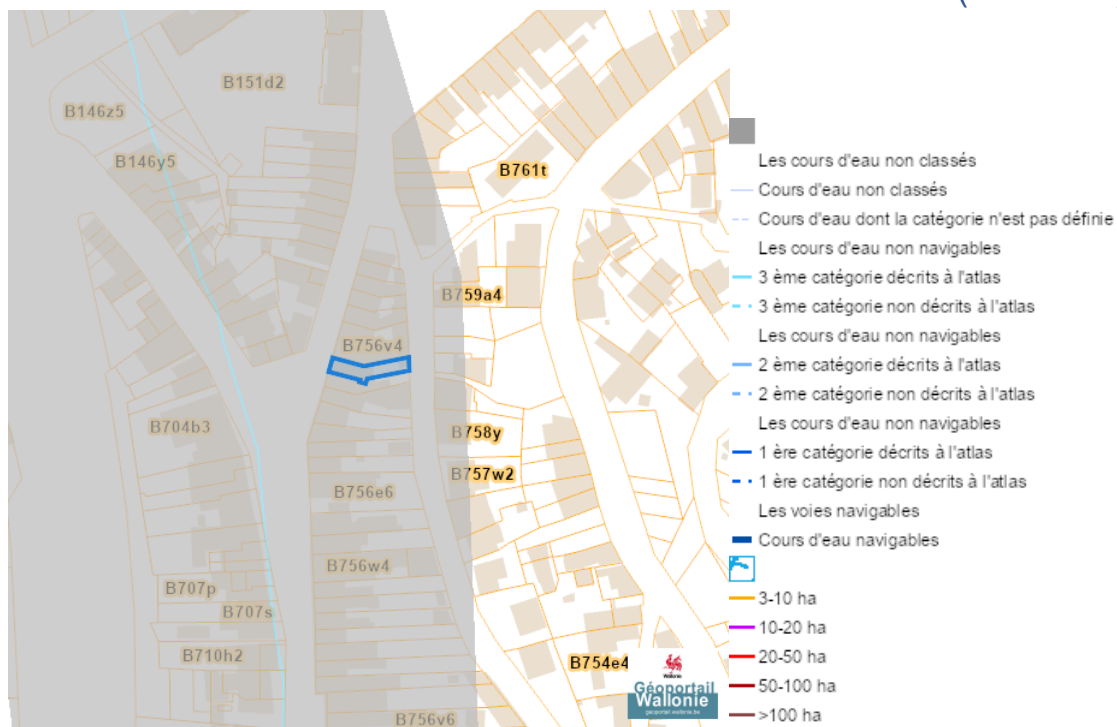
Rue Begnary 10, 4102 Ougrée

-  Existant
-  En construction
-  A l'étude
-  A déclasser
-  Hors Wallonie
-  Egout gravitaire - Existant (localisation vérifiée)
-  Egout gravitaire - Existant (schématique, localisation à vérifier)
-  Egout gravitaire - En construction
-  Egout gravitaire - A l'étude
-  Egout gravitaire - Existence à vérifier auprès de la commune
-  Egout sous pression - Existant (localisation vérifiée)
-  Egout sous pression - Existant (schématique, localisation à vérifier)
-  Egout sous pression - En construction
-  Egout sous pression - A l'étude
-  Egout sous pression - Existence à vérifier auprès de la commune
-  Strictement eaux usées
-  Strictement eaux claires
-  Unitaire (eaux usées et claires)
-  Collecteur gravitaire - Existant (localisation vérifiée)
-  Collecteur gravitaire - Existant (schématique, localisation à vérifier)
-  Collecteur gravitaire - En construction
-  Collecteur gravitaire - A l'étude
-  Collecteur sous-pression - Existant (localisation vérifiée)
-  Collecteur sous-pression - Existant (schématique, localisation à vérifier)
-  Collecteur sous-pression - En construction
-  Collecteur sous-pression - A l'étude

Dossier: 99-01-7302/007

Rue Begnary 10, 4102 Ougrée

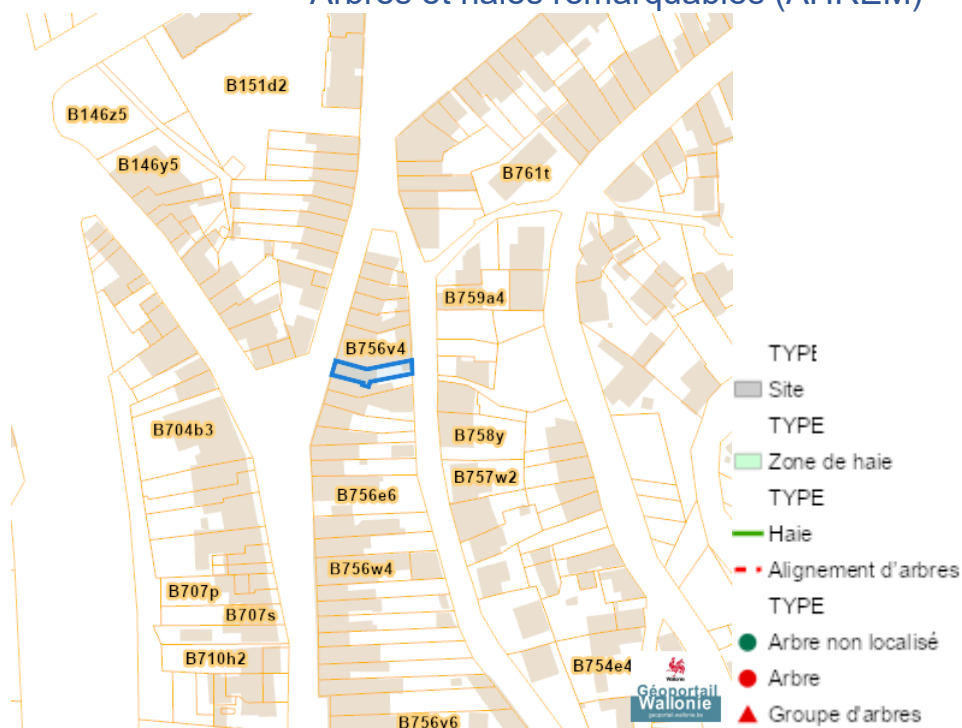
Axes de ruissellement concentré et données associées (LIDAXES)



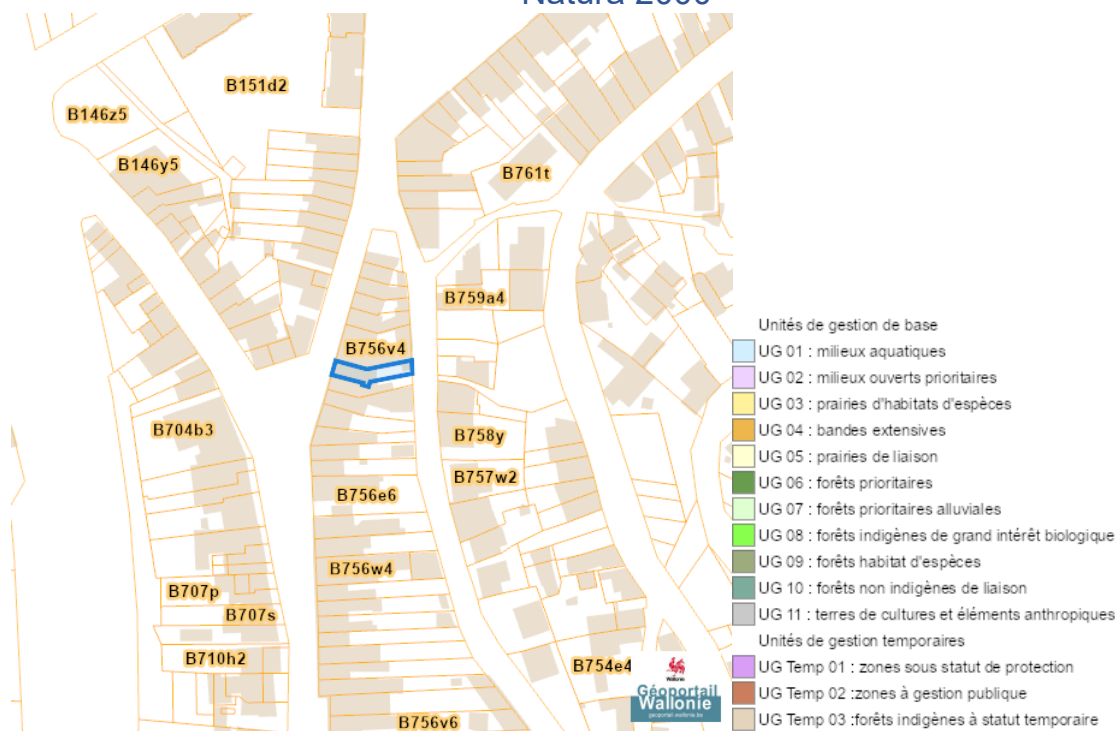
Dossier: 99-01-7302/007

Nature

Arbres et haies remarquables (AHREM)

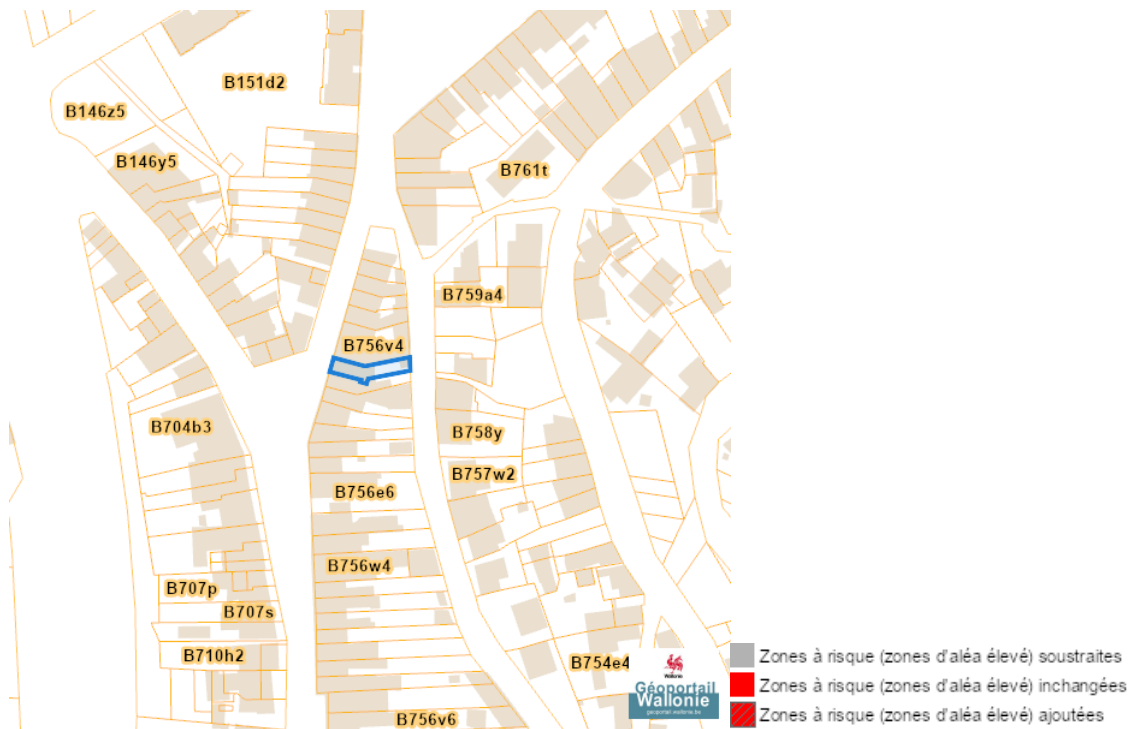


Natura 2000

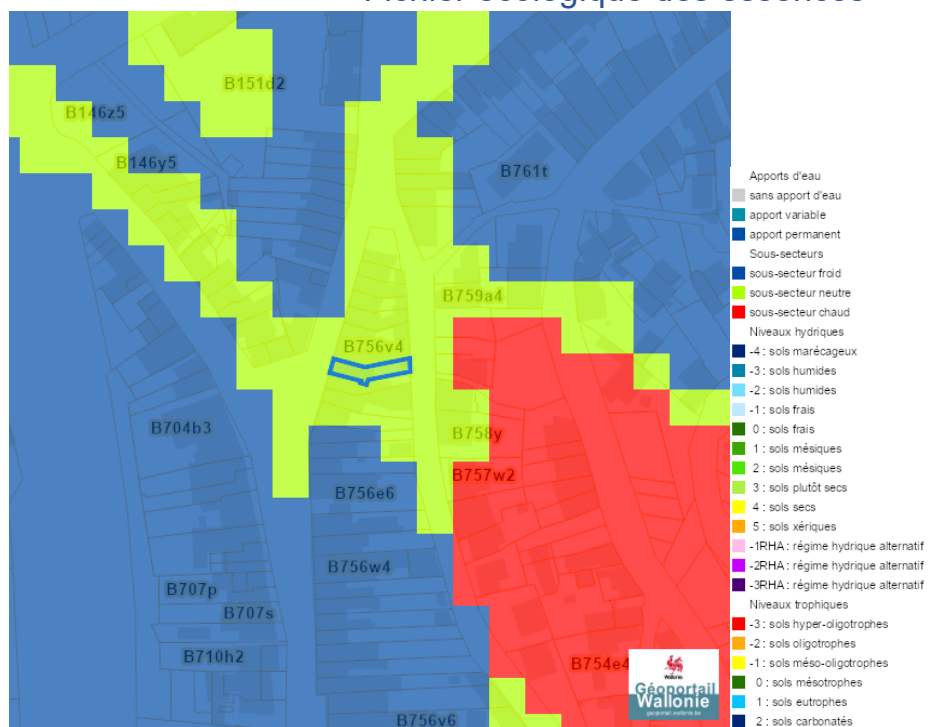


Dossier: 99-01-7302/007

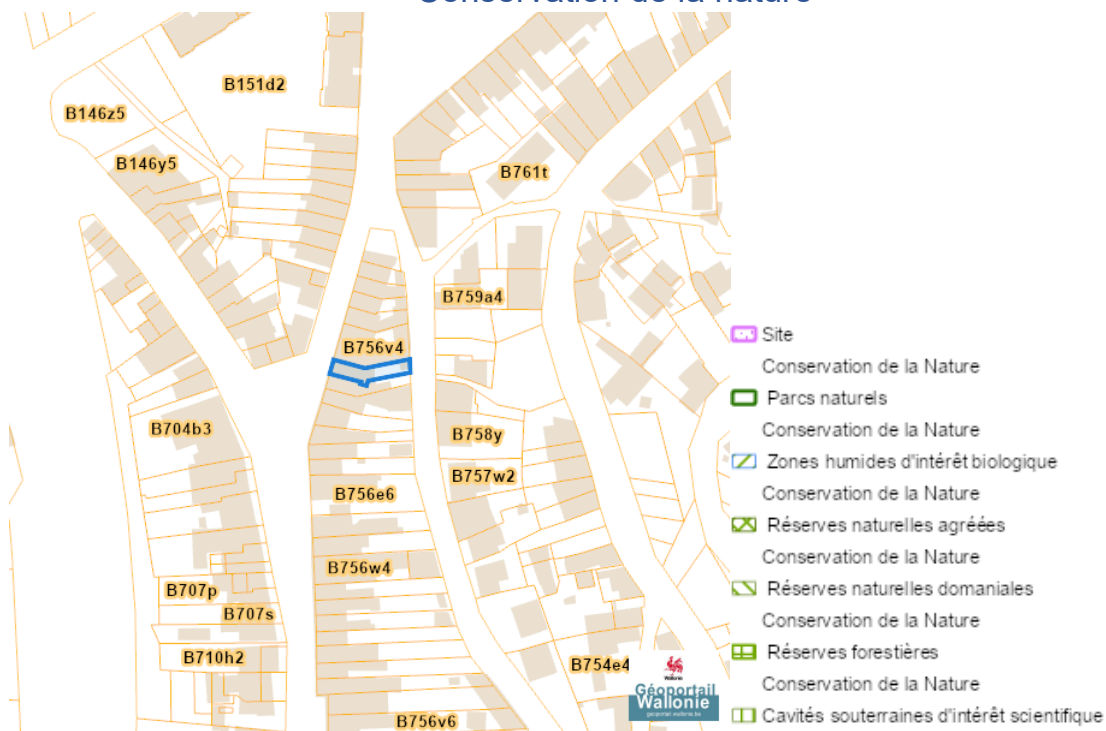
Loi sur le contrat d'assurance terrestre



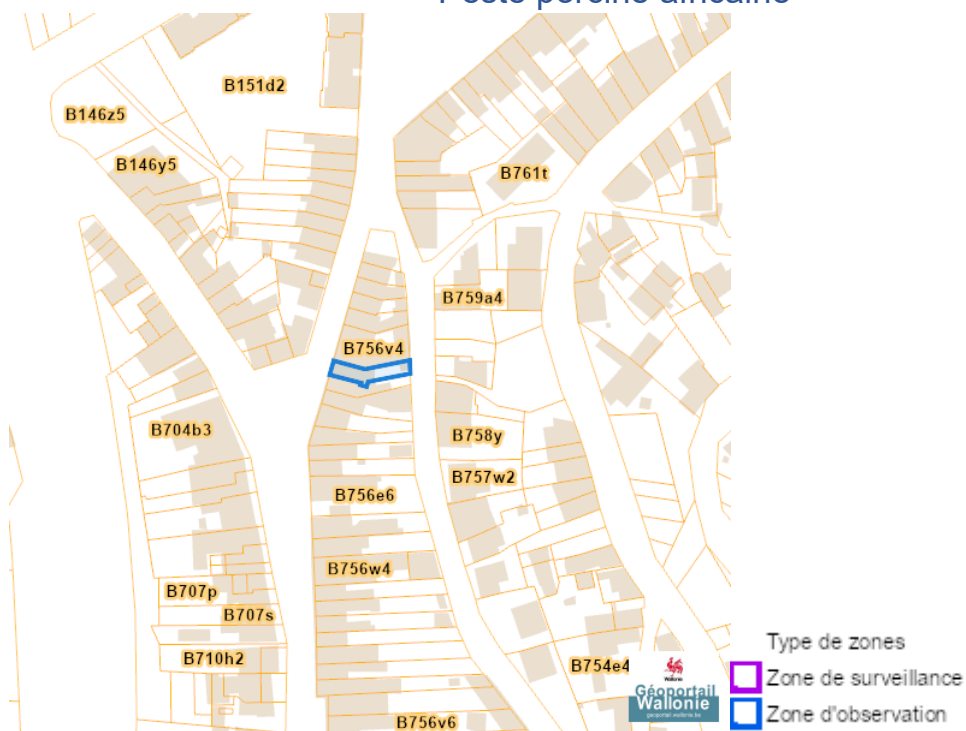
Fichier écologique des essences



Conservation de la nature

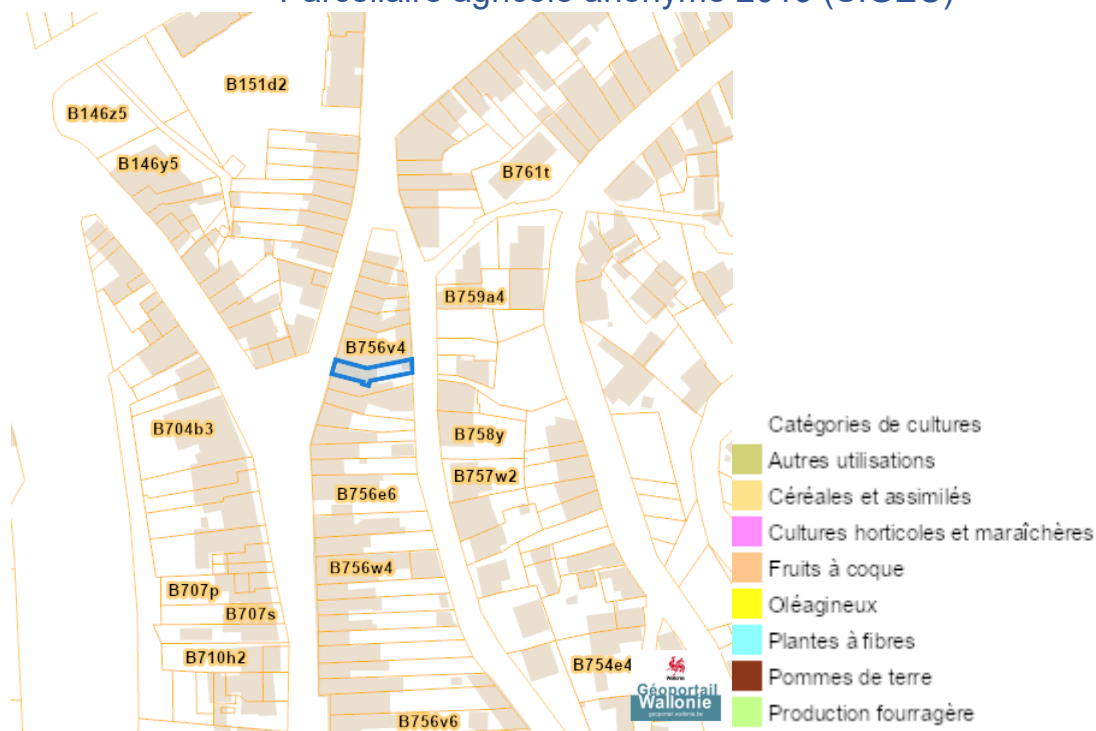


Peste porcine africaine

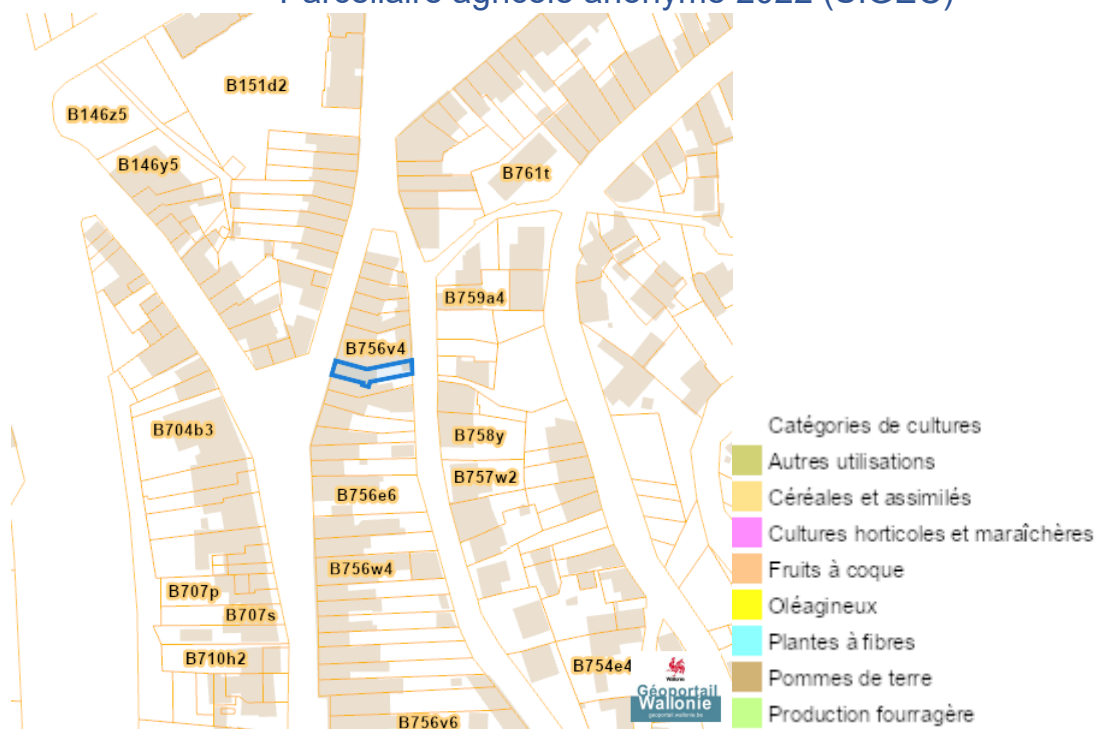


Rue Begnary 10, 4102 Ougrée

Parcelle agricole anonyme 2019 (SIGEC)



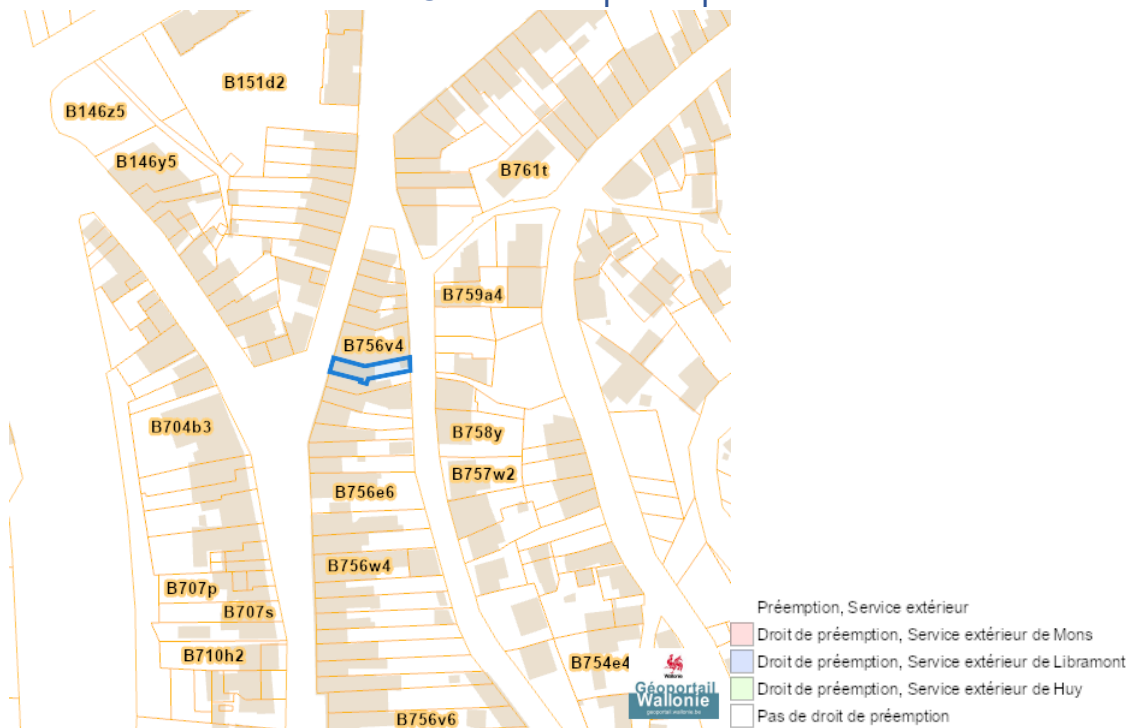
Parcelle agricole anonyme 2022 (SIGEC)



Dossier: 99-01-7302/007

Droit de préemption

Communes préemptibles



Périmètre d'application d'un droit de préemption

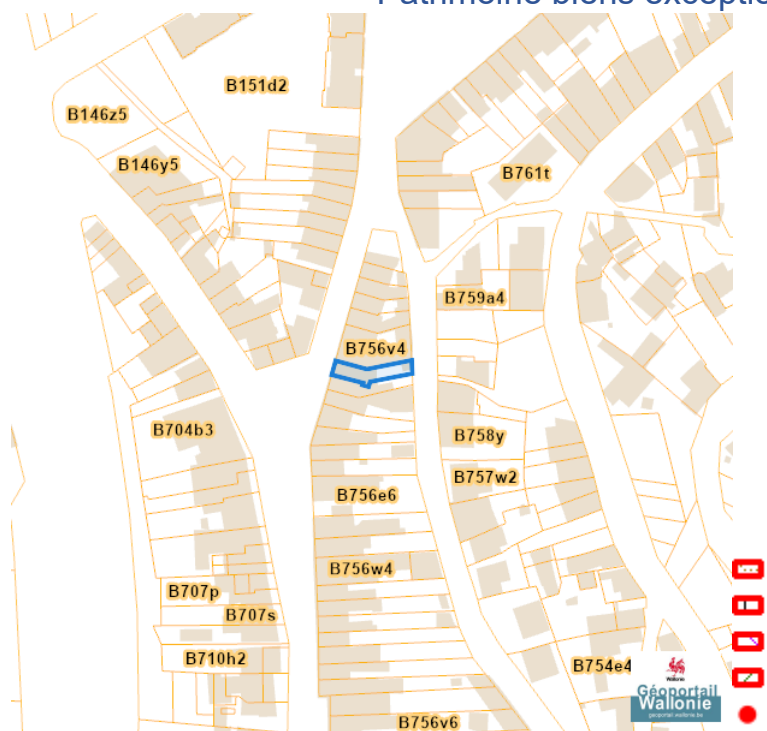


Patrimoine immobilier

Patrimoine biens en liste de sauvegarde



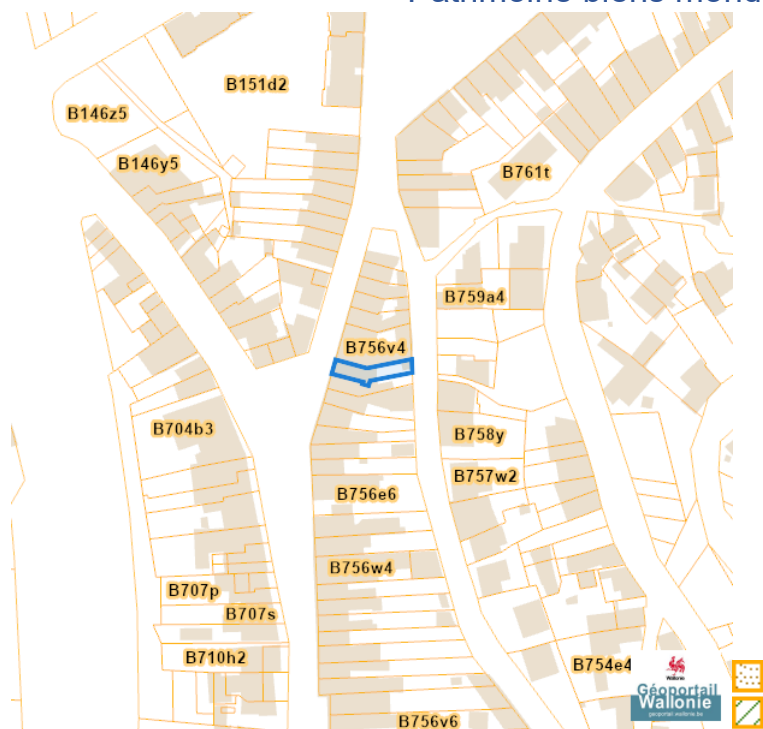
Patrimoine biens exceptionnels



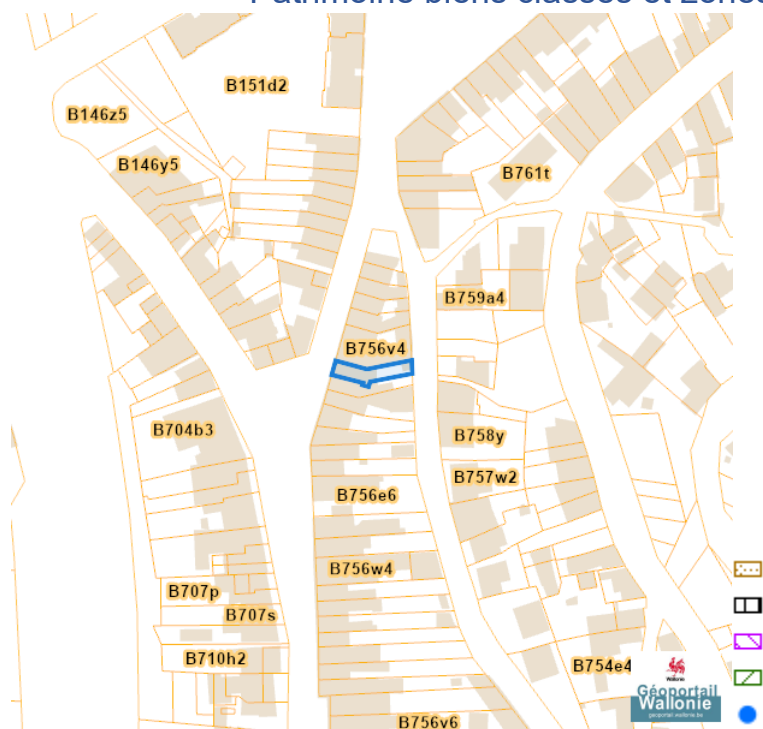
Dossier: 99-01-7302/007

Rue Begnary 10, 4102 Ougrée

Patrimoine biens mondiaux



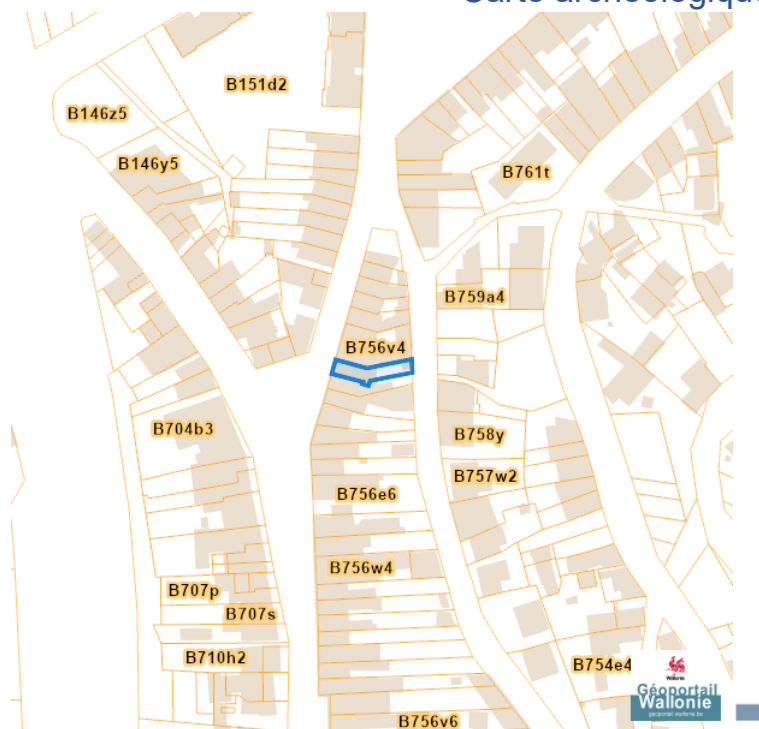
Patrimoine biens classés et zones de protection



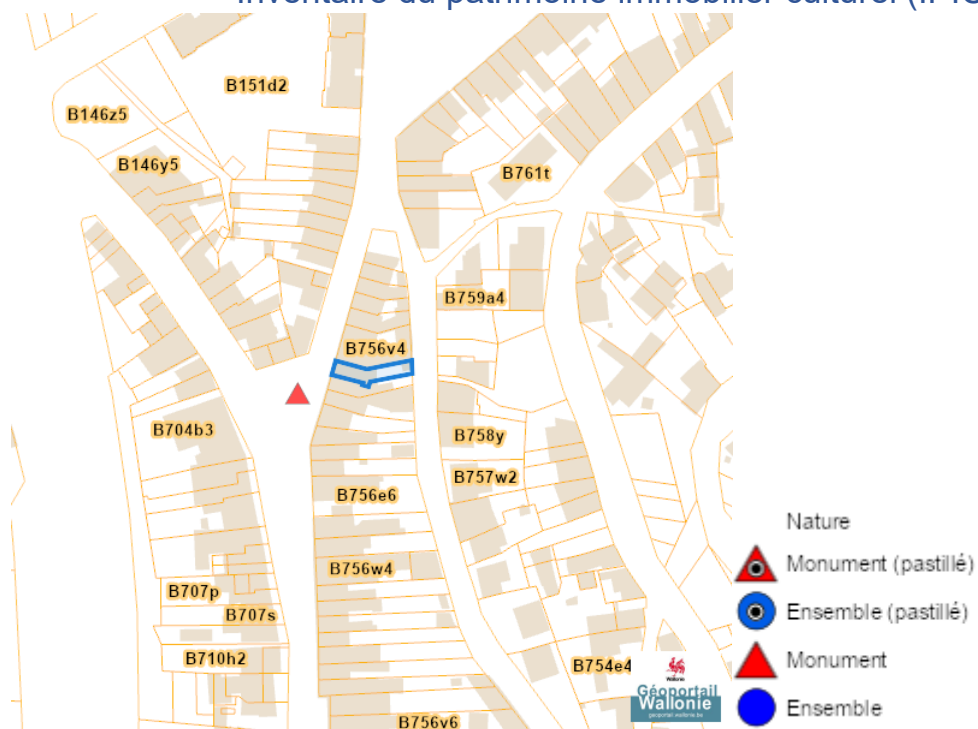
Dossier: 99-01-7302/007

Rue Begnary 10, 4102 Ougrée

Carte archéologique



Inventaire du patrimoine immobilier culturel (IPIC)



Dossier: 99-01-7302/007

Cartes historiques

Atlas des voiries vicinales



Dossier: 99-01-7302/007

Autres cartes

Réseau routier régional et bornes associées

