

DC à la carte



Bd Ernest Solvay 83, 4040 Herstal
62051D0978/00X004

[Lieu](#)
[Environs](#)
[Cadastre](#)
[Plan régional](#)
[Amenagement du territoire](#)
[Sol et sous-sol](#)
[Eau](#)
[Nature](#)
[Droit de préemption](#)
[Patrimoine immobilier](#)
[Cartes historiques](#)
[Autres cartes](#)

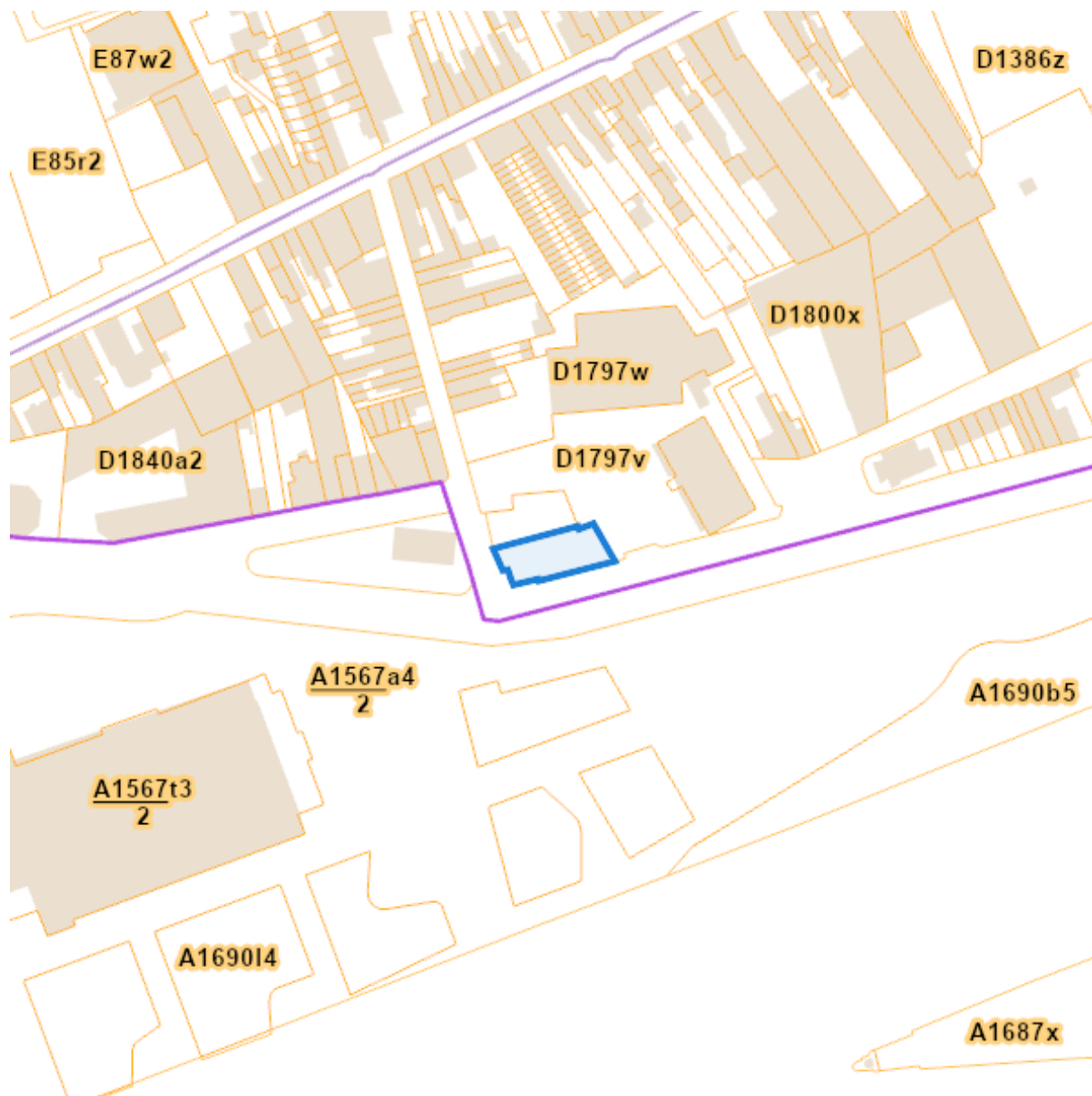
Dossier: 99-01-3855/002

Lieu



Dossier: 99-01-3855/002

Environs



Cadastre

Situation la plus récente



eservices.minfin.fgov.be

Dossier: 99-01-3855/002

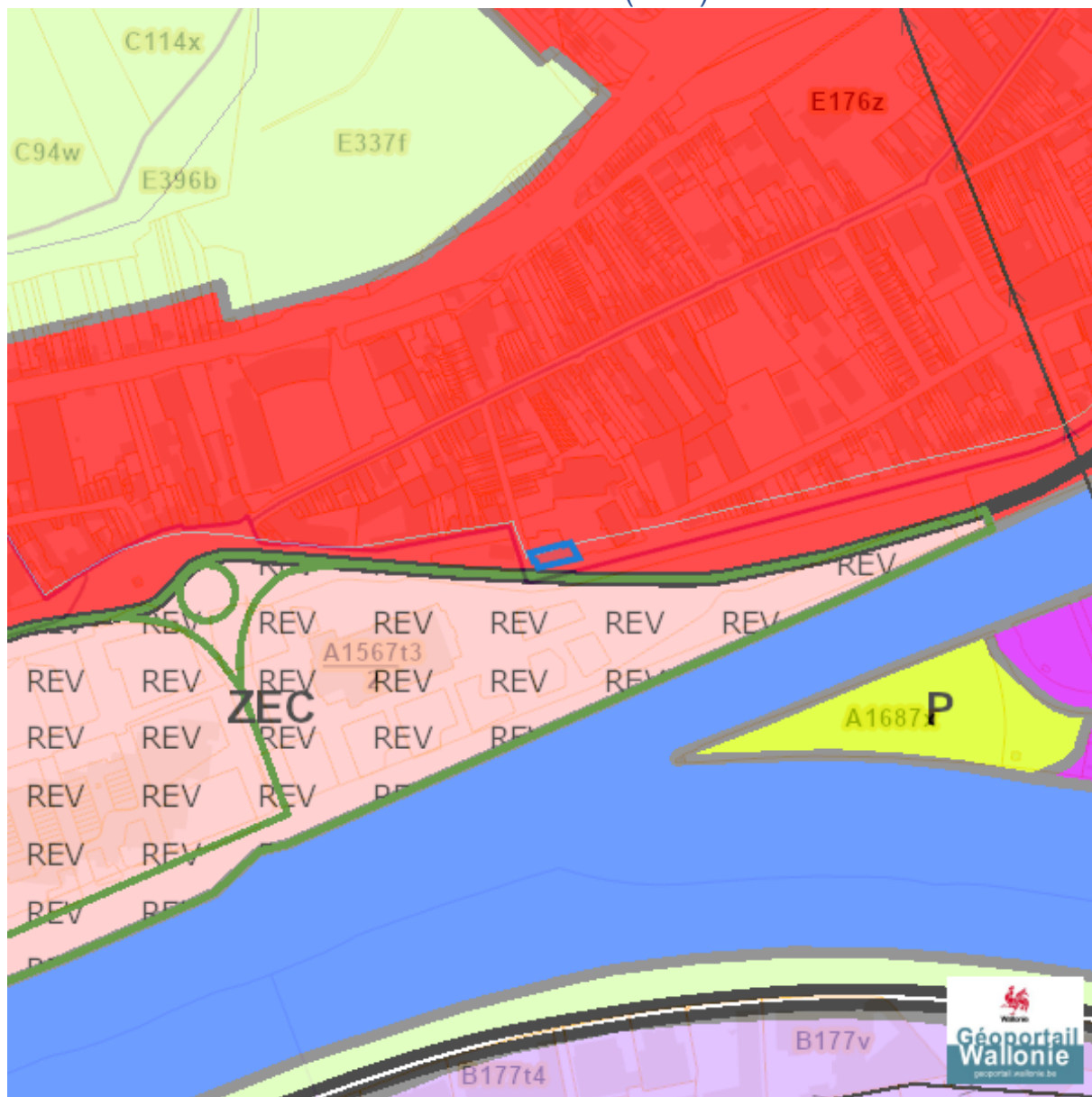
Situation fiscale



eservices.minfin.fgov.be

Plan régional

Plan de secteur (PDS)



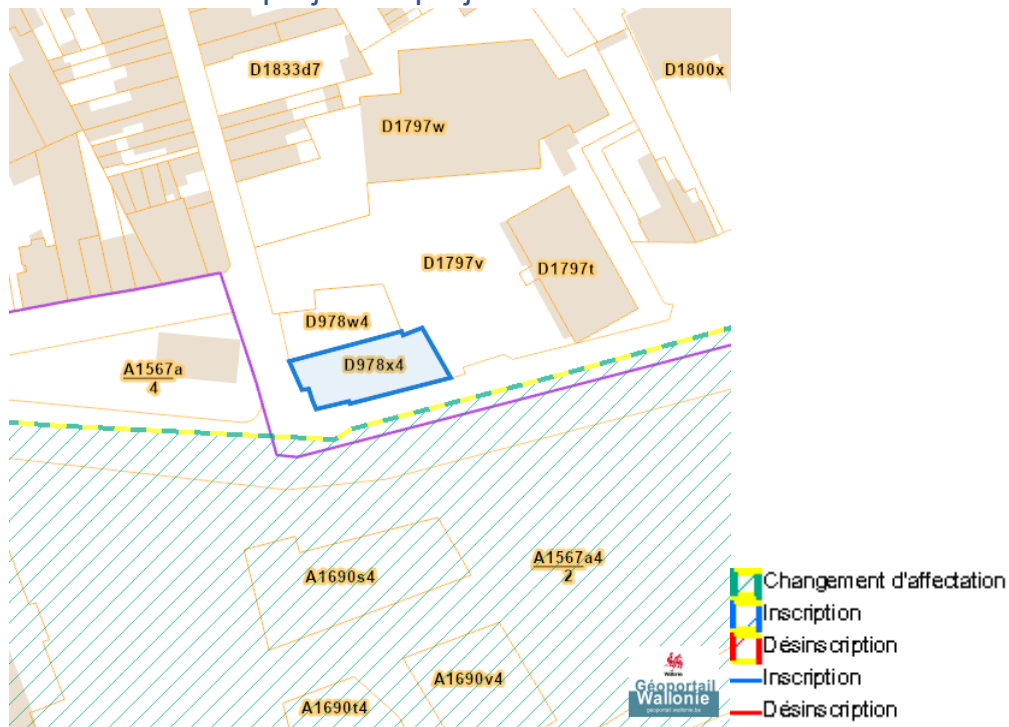
Dossier: 99-01-3855/002

Bd Ernest Solvay 83, 4040 Herstal

- Habitat
- Habitat à caractère rural
- Habitat vert
- Services publics et équipements communautaires
- Centre d'enfouissement technique
- Centre d'enfouissement technique désaffecté
- Loisirs
- Servitude particulière
- Activité économique mixte
- Activité économique industrielle
- Activité économique spécifique Agro-Economique
- Activité économique spécifique Grande Distribution
- Activité économique spécifique Risque majeur
- Dépendances d'extraction
- Extraction à destination agricole
- Extraction à destination forestière
- Extraction à destination espaces verts
- Extraction à destination zone naturelle
- Aménagement communal concerté
- Aménagement communal concerté à caractère économique
- Enjeu communal
- Enjeu régional
- Agricole
- Forestière
- Espaces verts
- Naturelle
- Parc
- Eau
- Non affectée ("zone blanche")

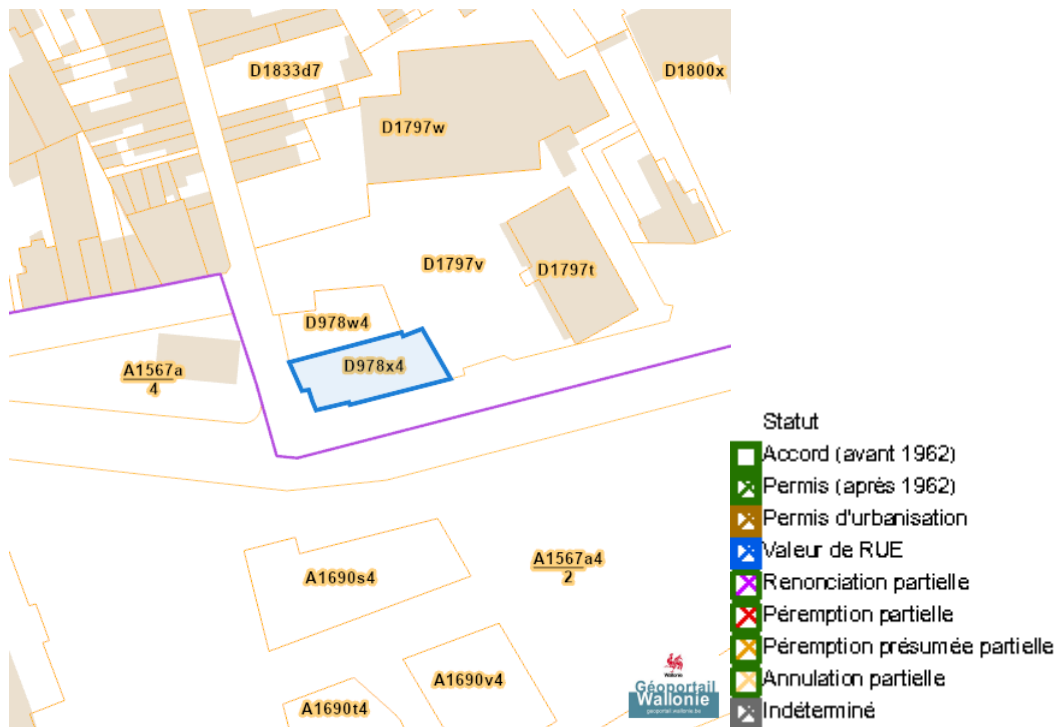
Dossier: 99-01-3855/002

Avant-projets et projets de modification du Plan du Secteur

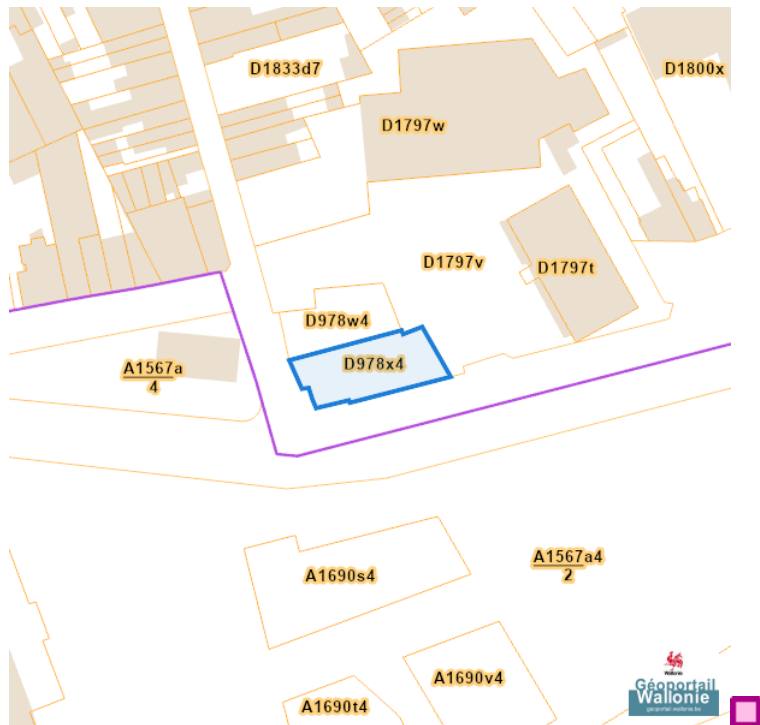


Aménagement du territoire

Lotissements

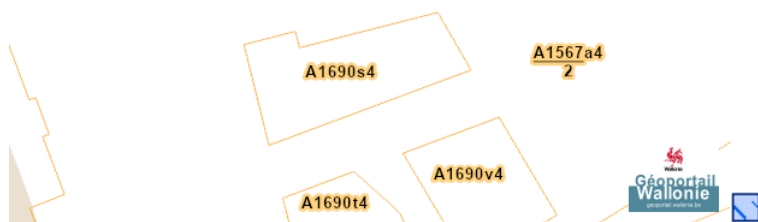
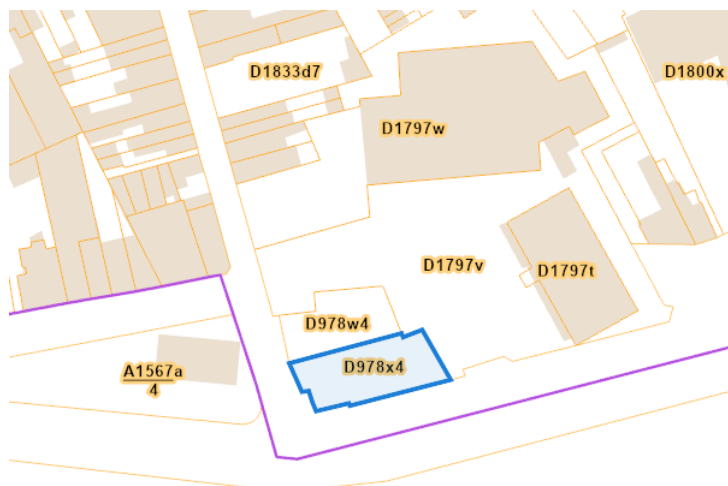


Plan Habitat Permanent

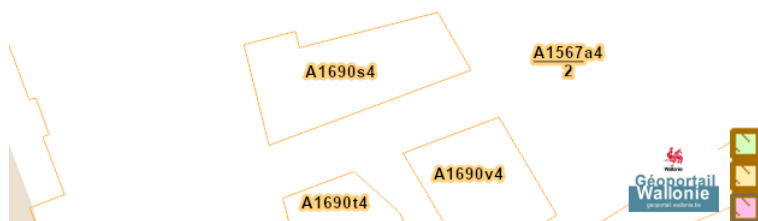
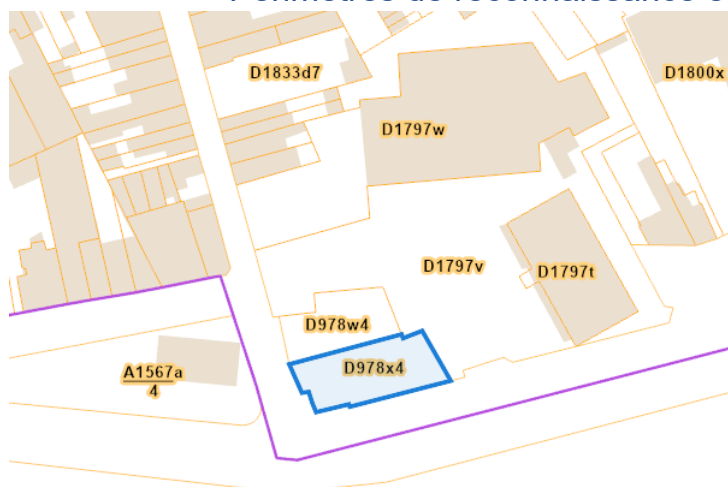


Bd Ernest Solvay 83, 4040 Herstal

Périmètres de remembrement urbain (PRU)



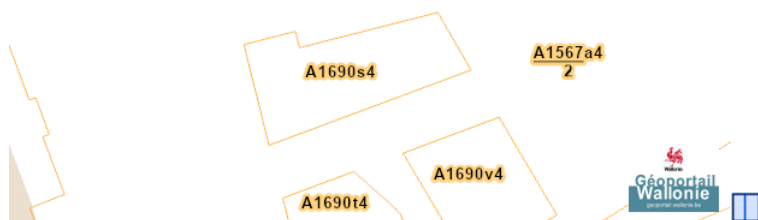
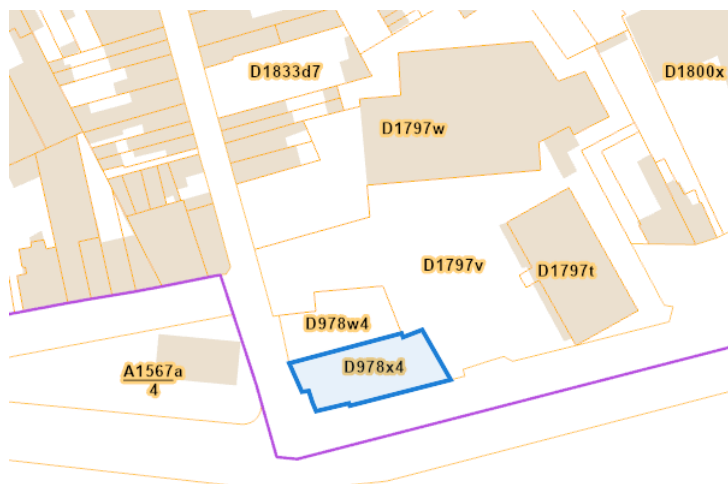
Périmètres de reconnaissance économique (PRE)



- Nature
- Périmètre de reconnaissance économique
 - Droit de préemption
 - Périmètre d'expropriation

Dossier: 99-01-3855/002

Périmètres de rénovation urbaine



Périmètres de revitalisation urbaine

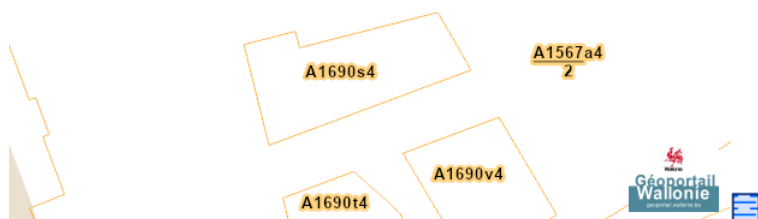
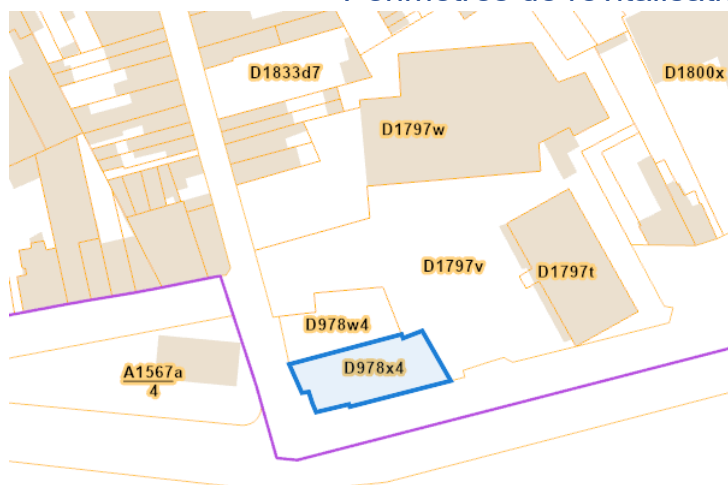


Schéma d'Orientation Local (SOL)

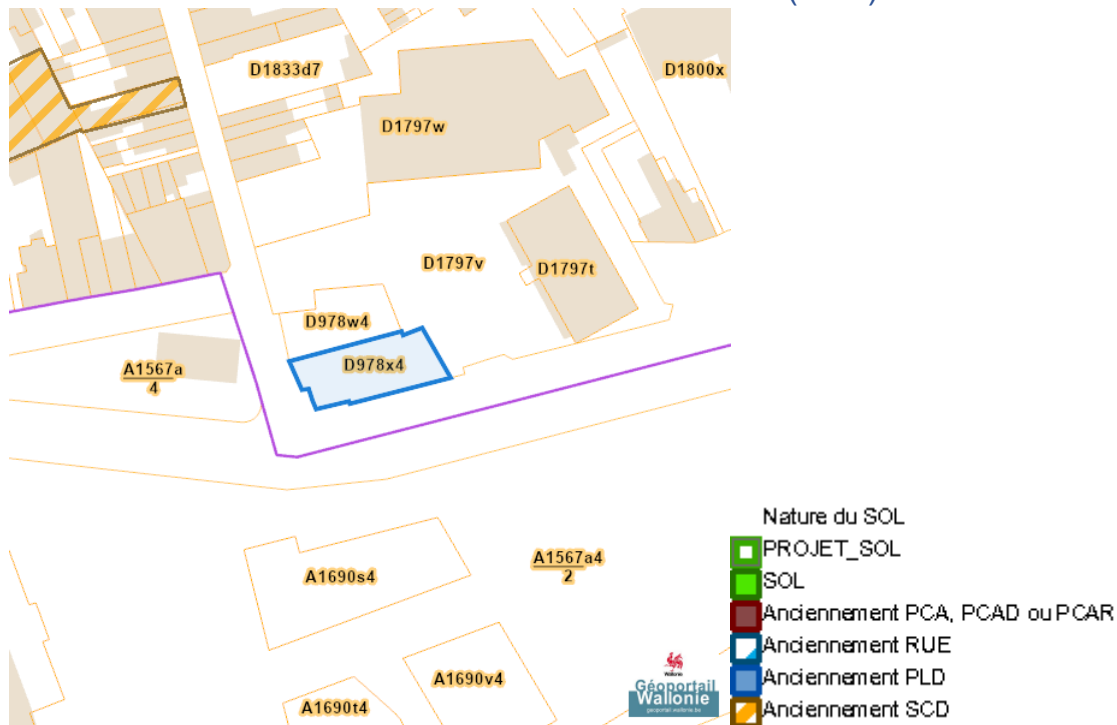
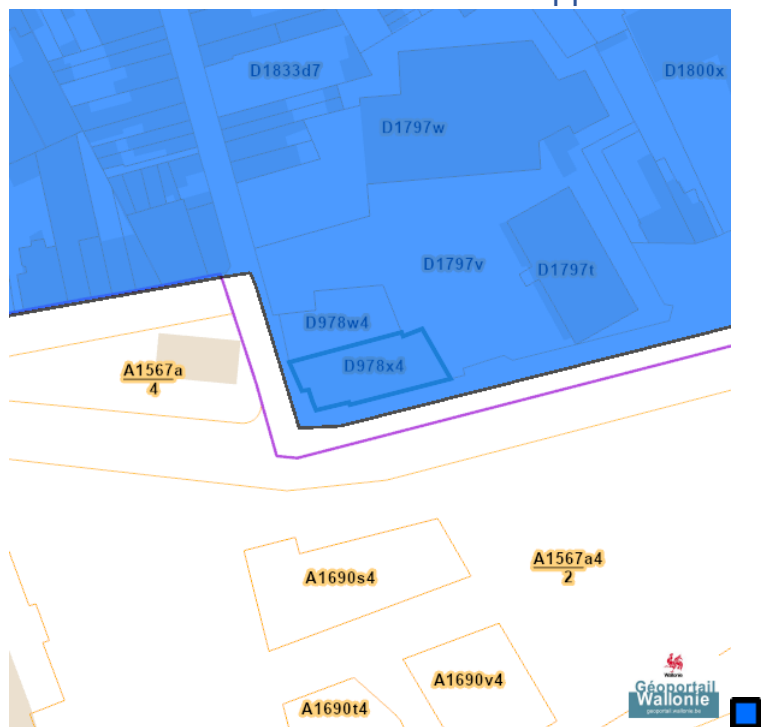
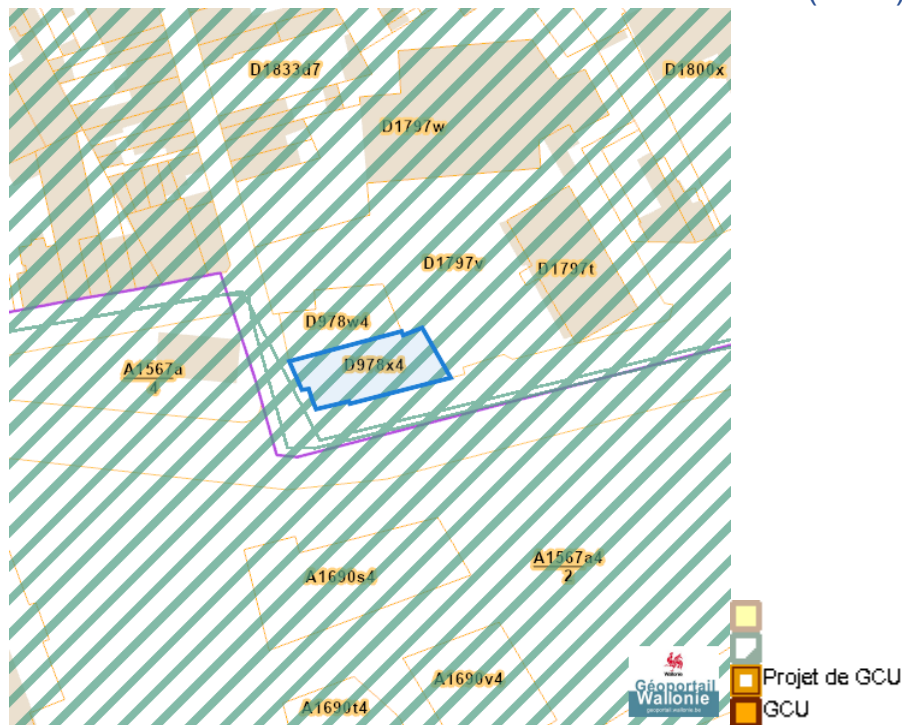


Schéma de Développement Communal (SDC)

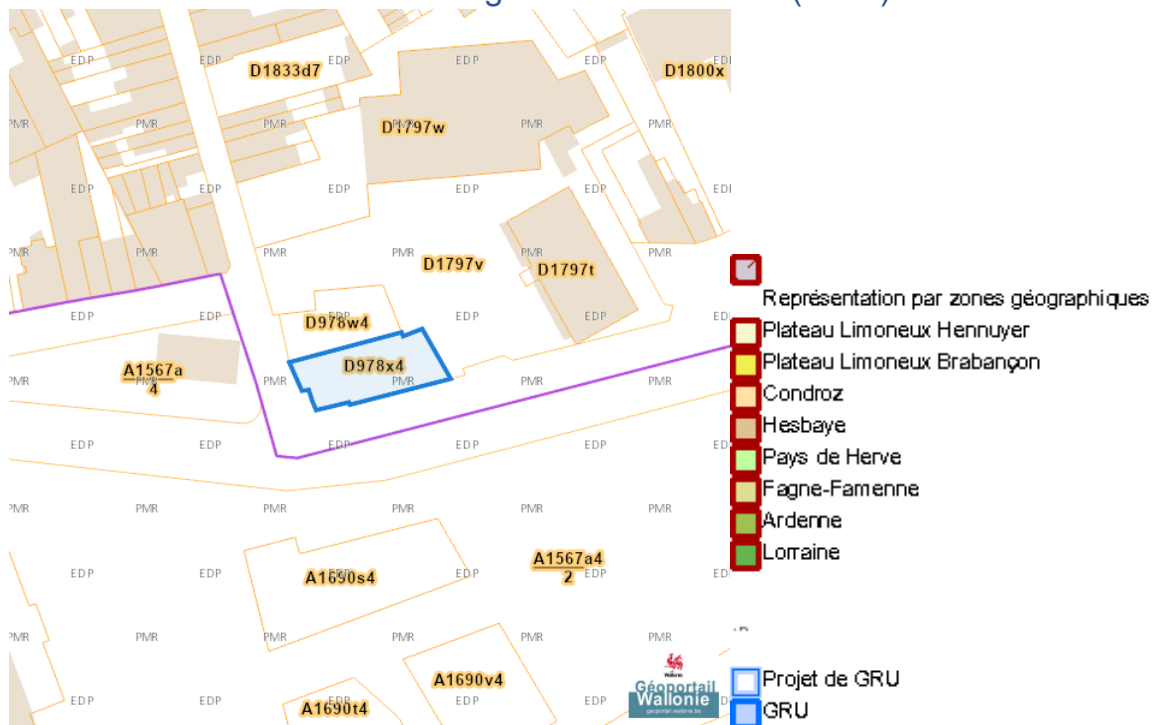


Bd Ernest Solvay 83, 4040 Herstal

Guide Communal d'Urbanisme (GCU)

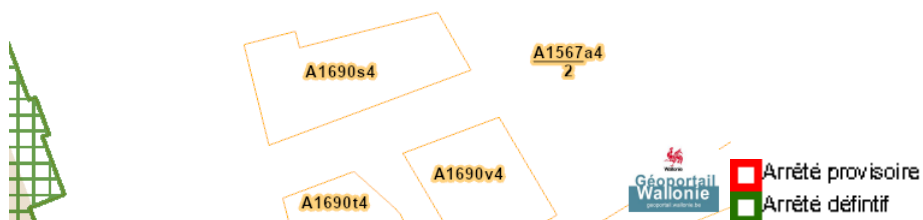
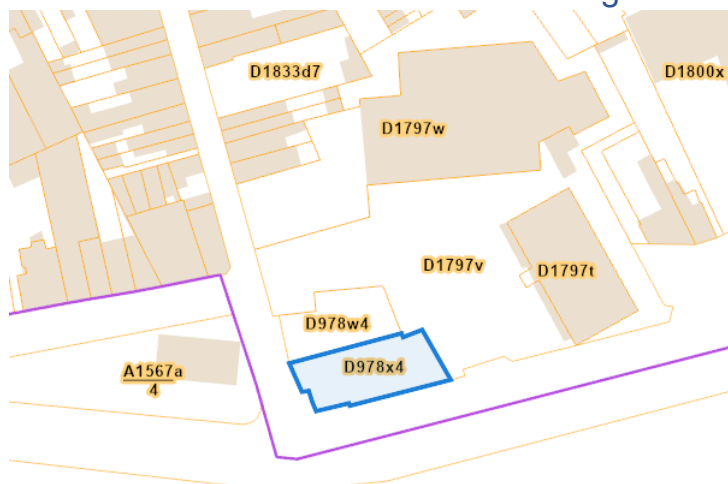


Guide Régional d'Urbanisme (GRU)

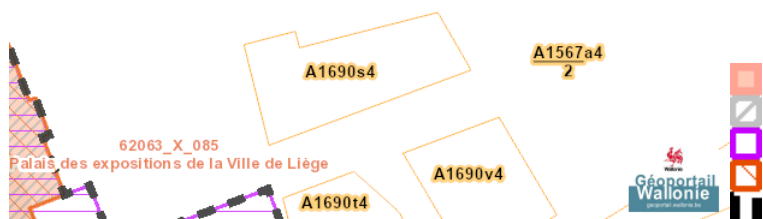
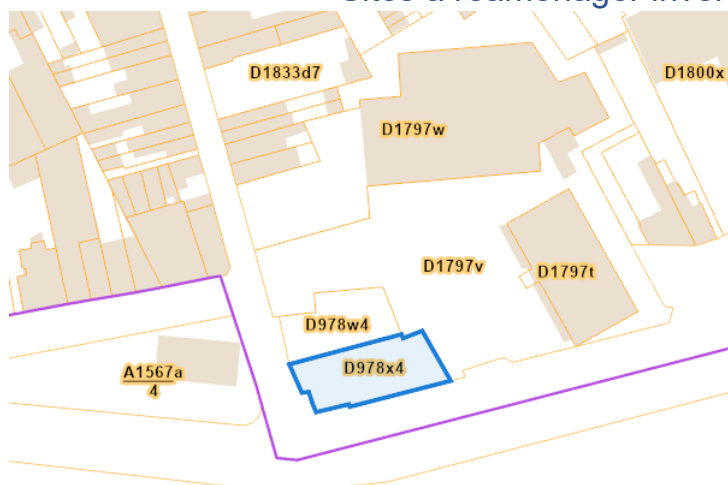


Dossier: 99-01-3855/002

Sites à réaménager de droit (SAR)












Sites à réaménager inventaire (ISA)



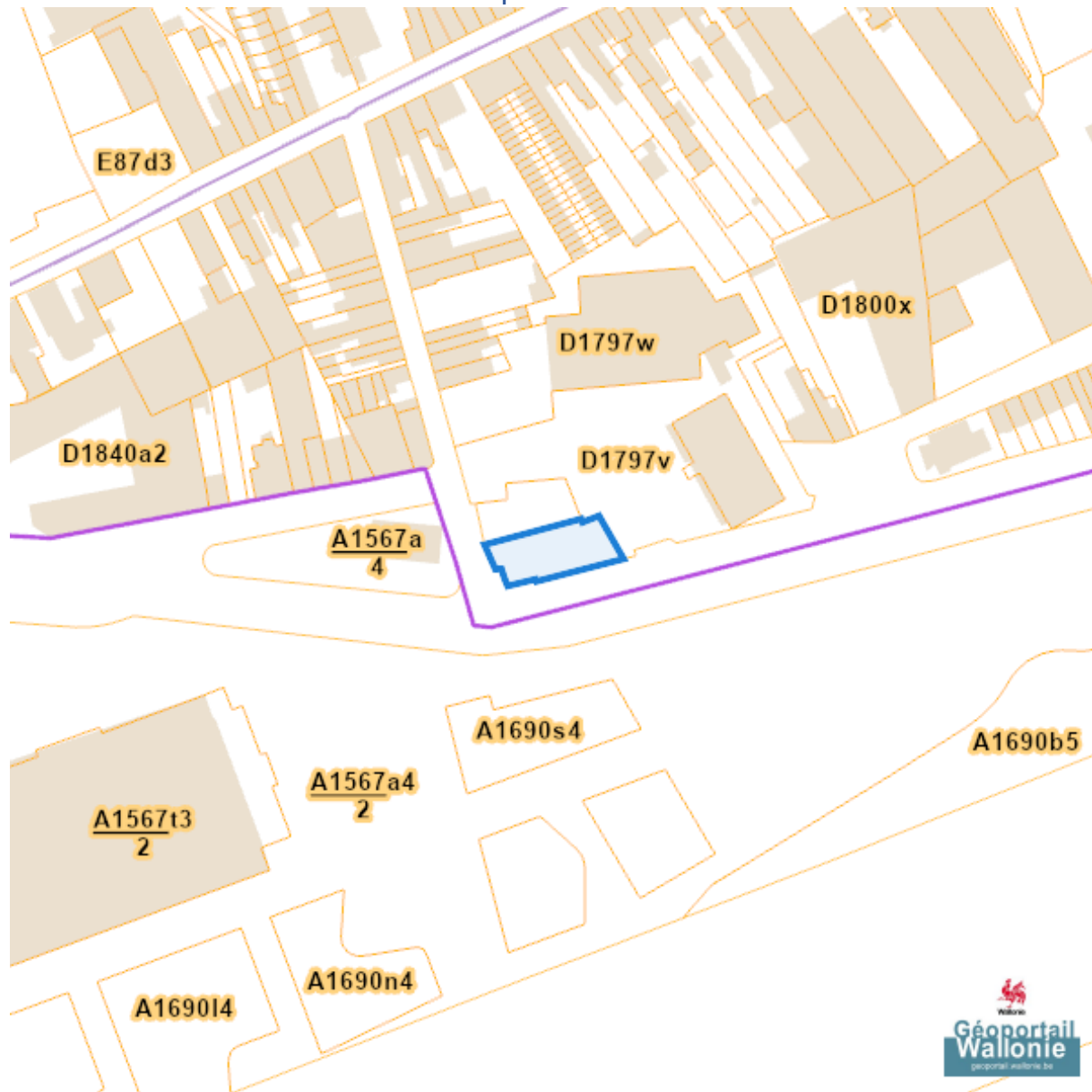
Seveso



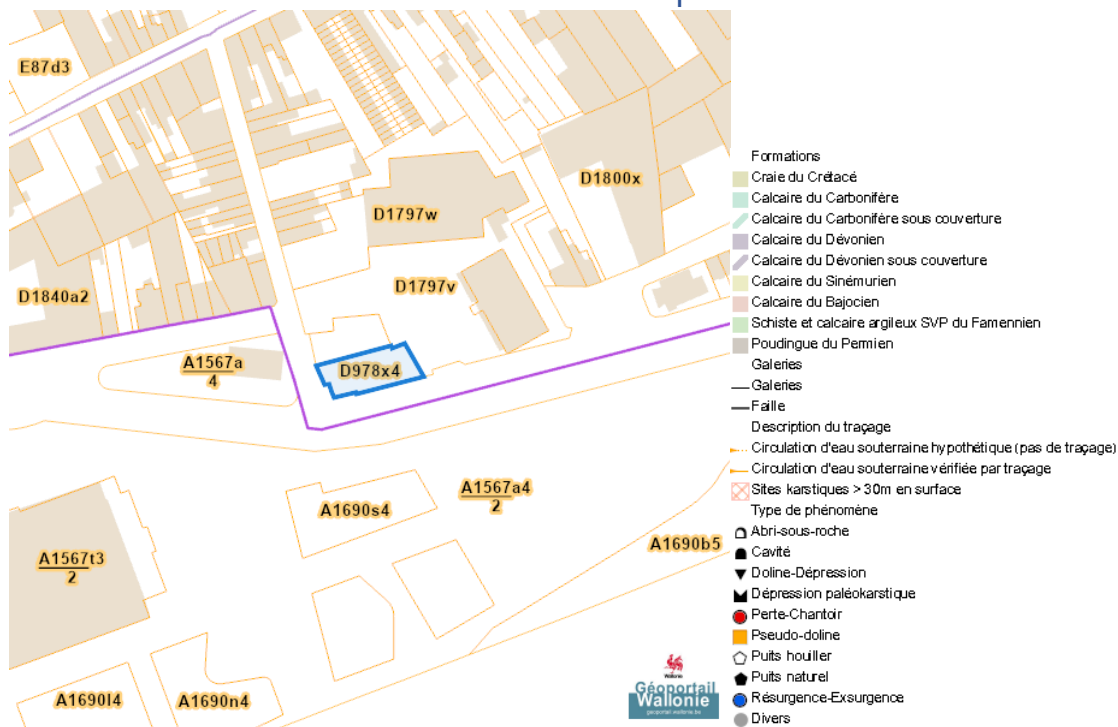
-  Zone vulnérable basées sur un risque de probabilité d'effets dangereux supérieure à E-5 et sur une distance de 100m autour du site SEVESO
-  Zone vulnérable basées sur un risque de probabilité d'effets dangereux comprise entre E-5 et E-6 et sur une distance de 200m autour du site SEVESO
-  Zone vulnérable basées sur une courbe provisoire de risque et sur une distance de 200m autour du site SEVESO
-  Seuil SEVESO
-  Petits seuils SEVESO
-  Grands seuils SEVESO
-  Seuil SEVESO
-  Petits seuils SEVESO
-  Grands seuils SEVESO

Sol et sous-sol

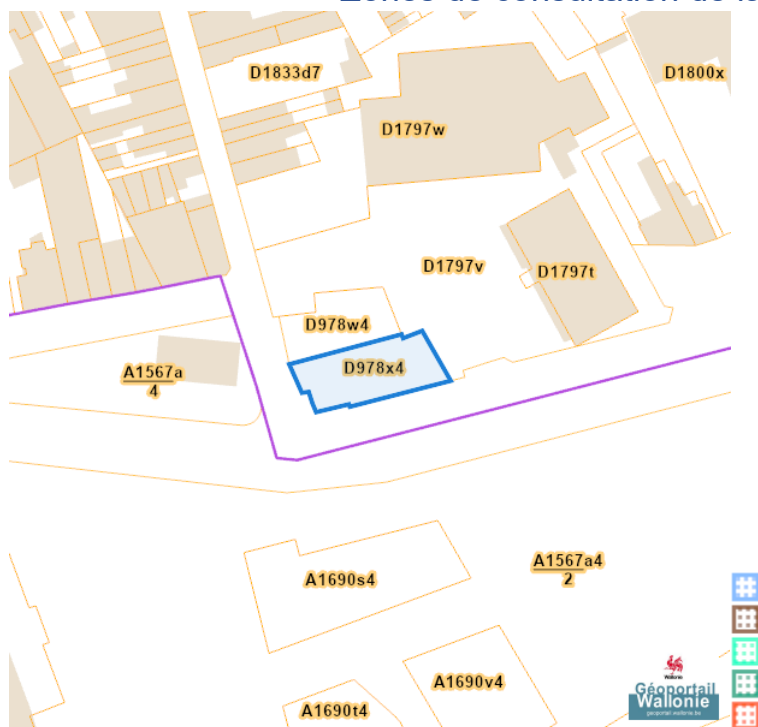
Occupation du sol



Sites Karstiques



Zones de consultation de la DRIGM

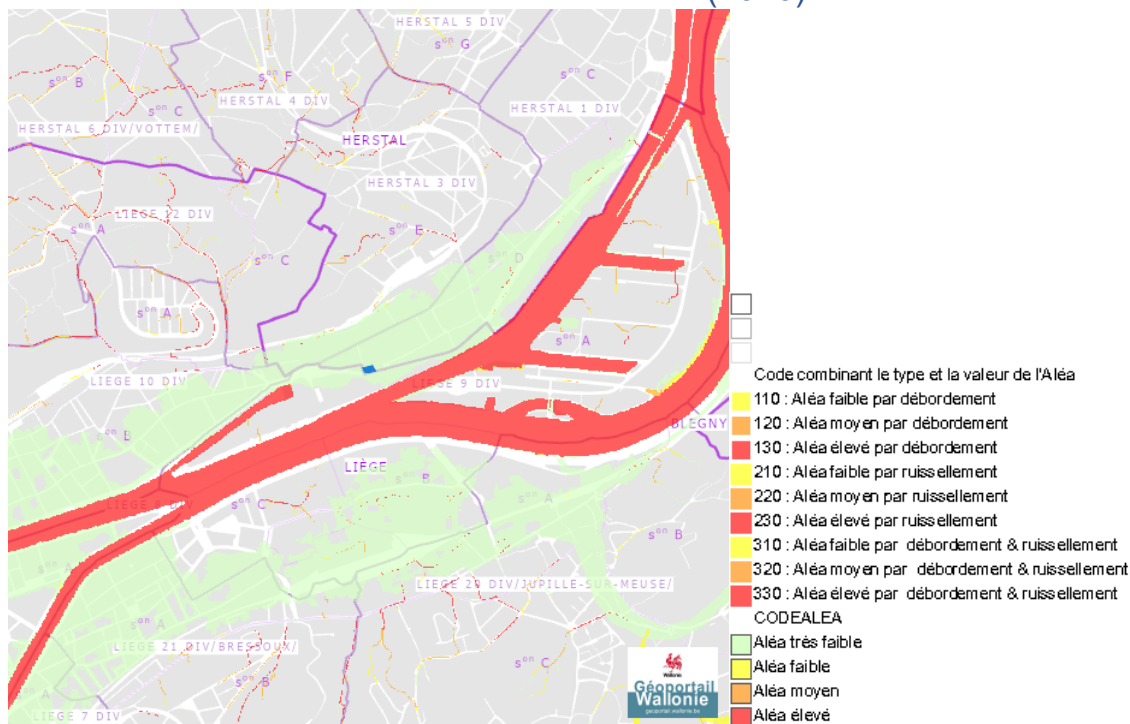


Etat des sols (BDES)

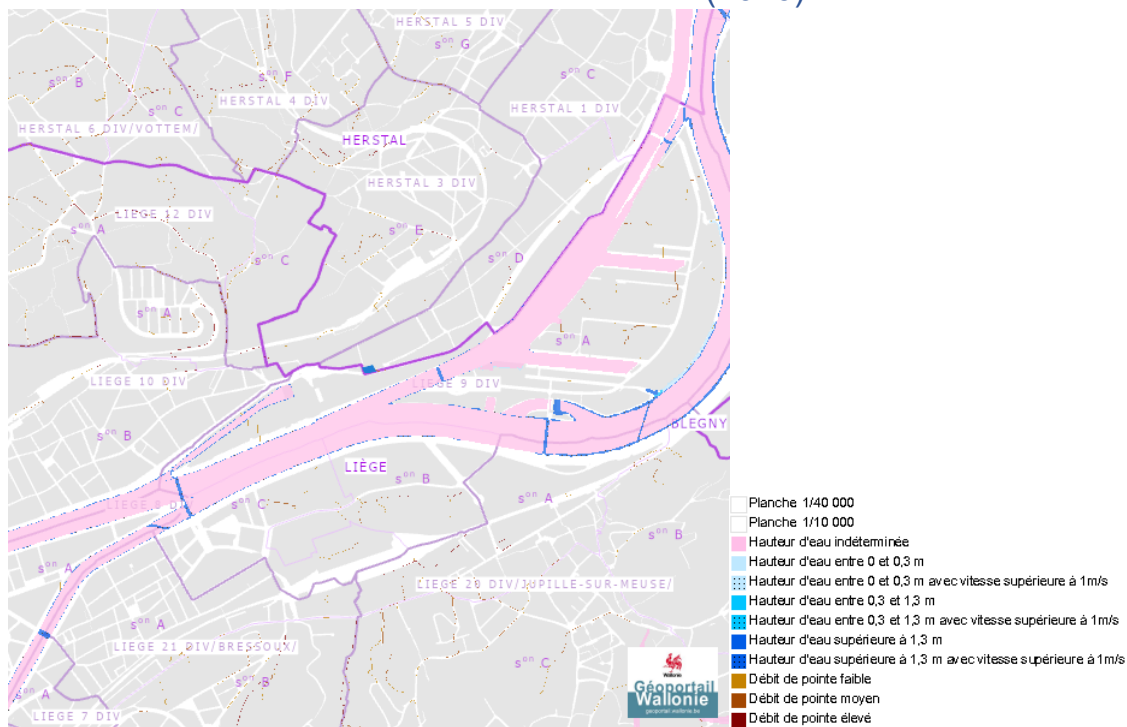


Eau

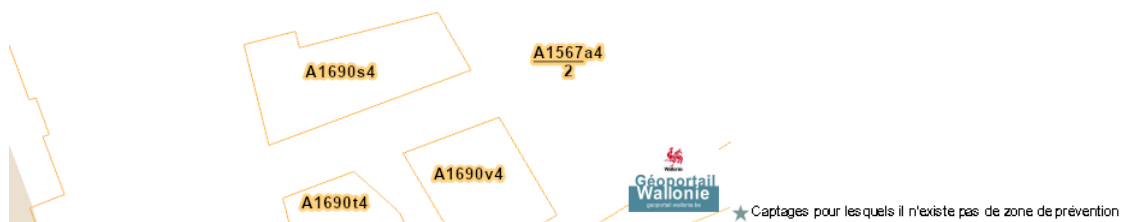
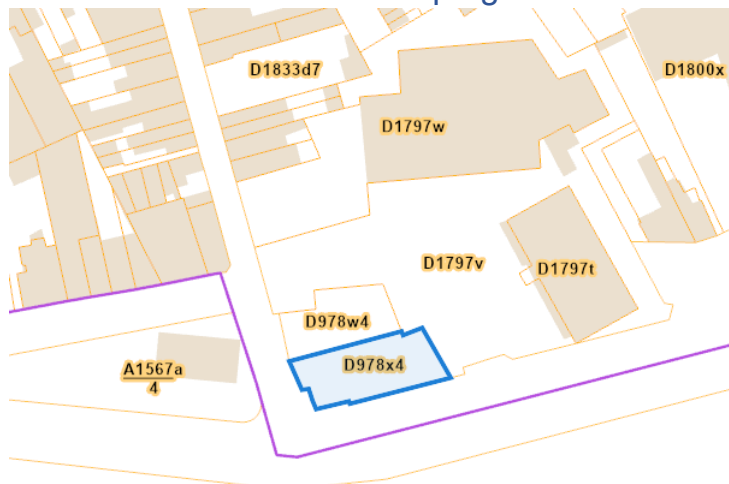
Alea d' inondation (2016)



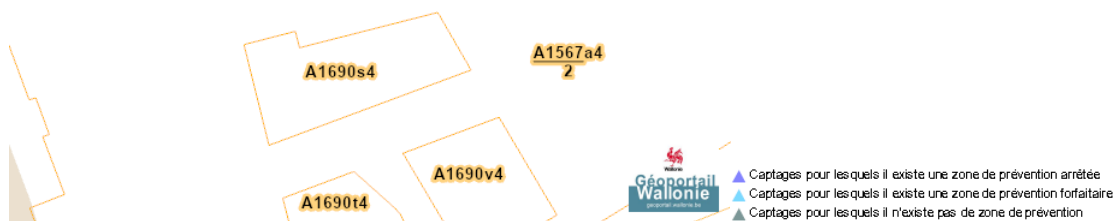
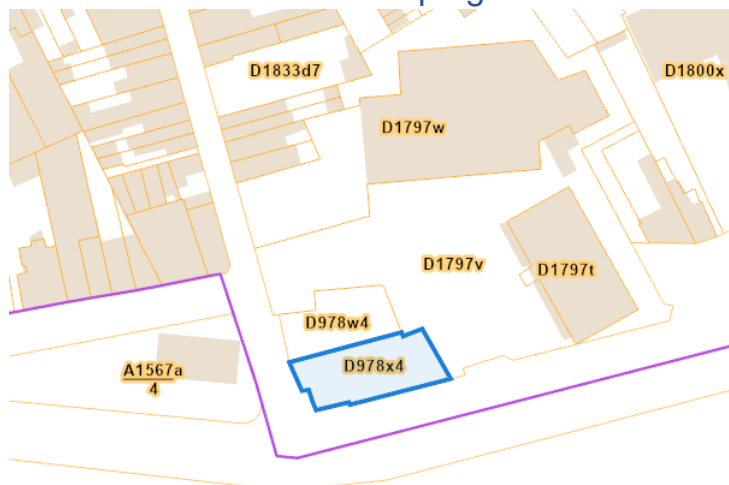
Zones inondables (2016)



Captages en eaux de surface



Captages en eaux souterraines

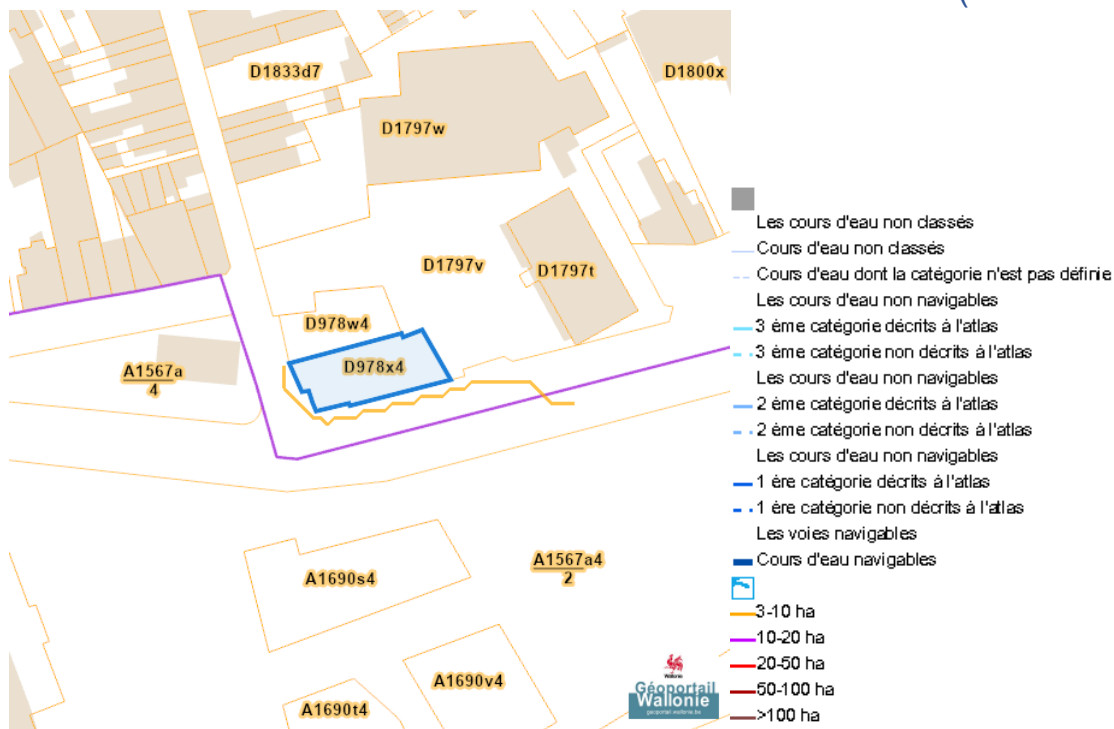


Plan d'Assainissement par Sous-bassin Hydrographique (PASH)



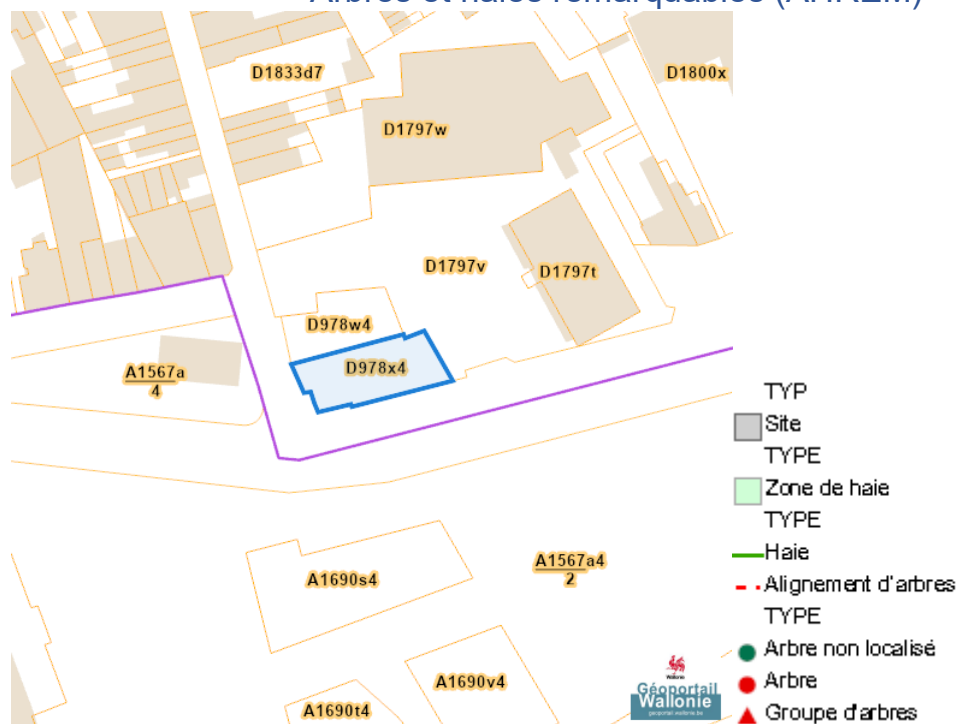
%pash_legend scale=60%

Axes de ruissellement concentré et données associées (LIDAXES)

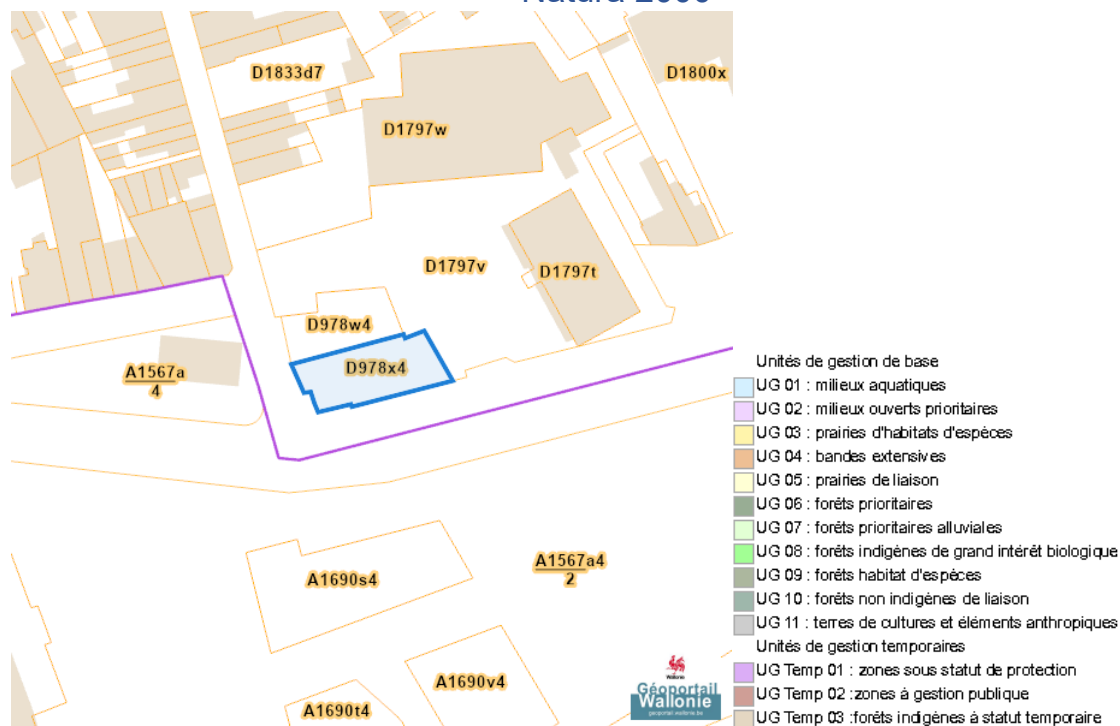


Nature

Arbres et haies remarquables (AHREM)

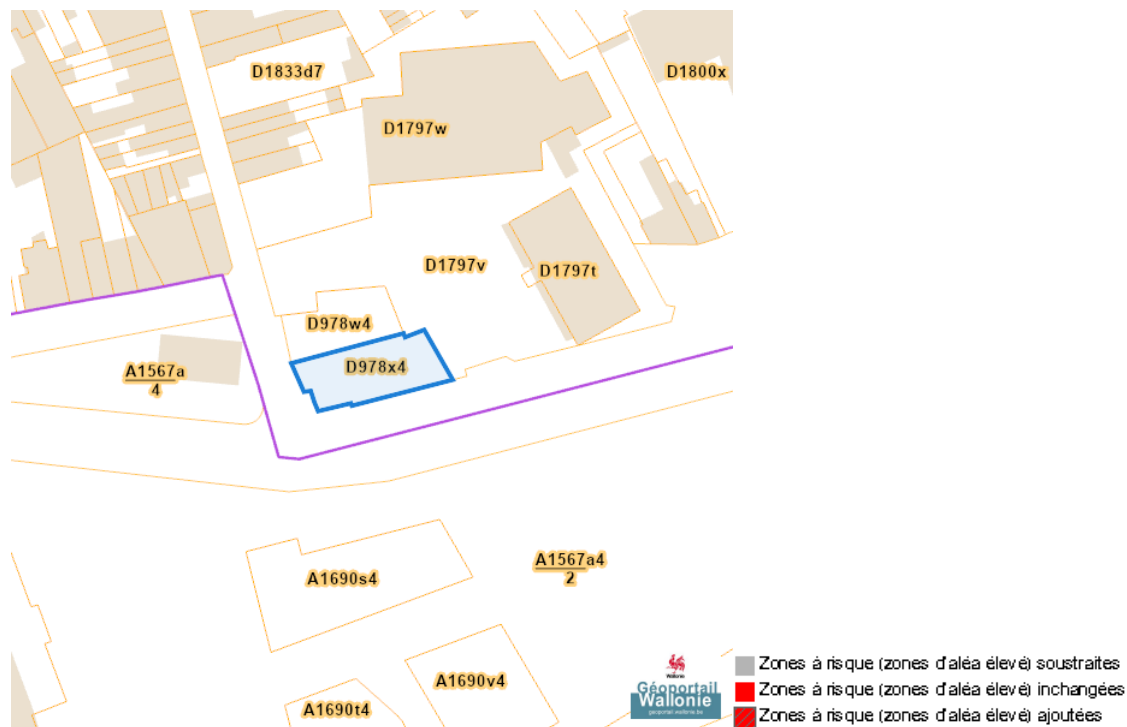


Natura 2000

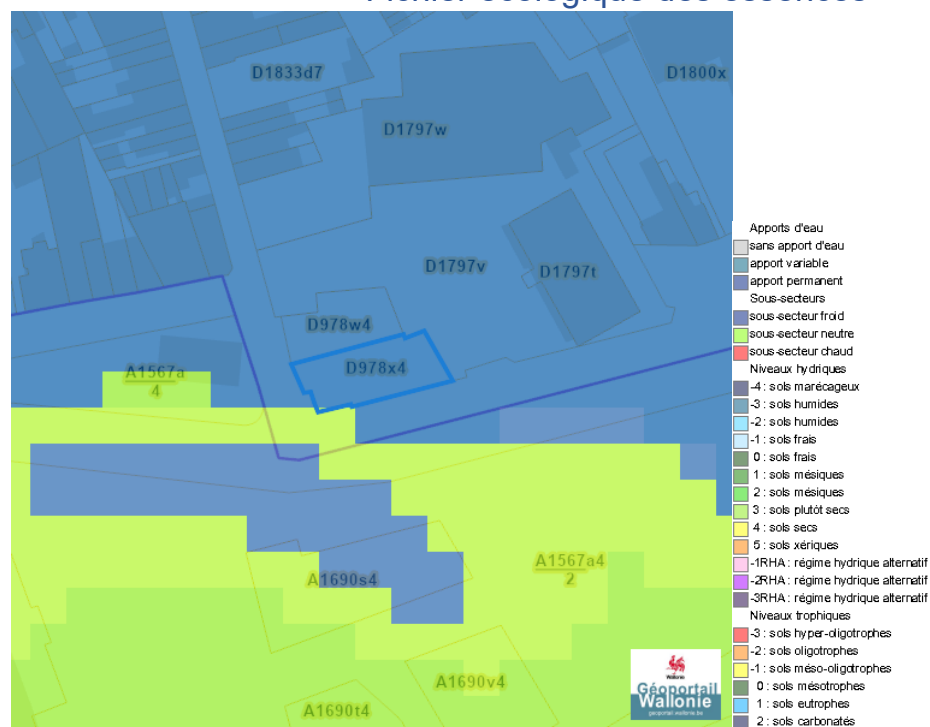


Bd Ernest Solvay 83, 4040 Herstal

Loi sur le contrat d'assurance terrestre

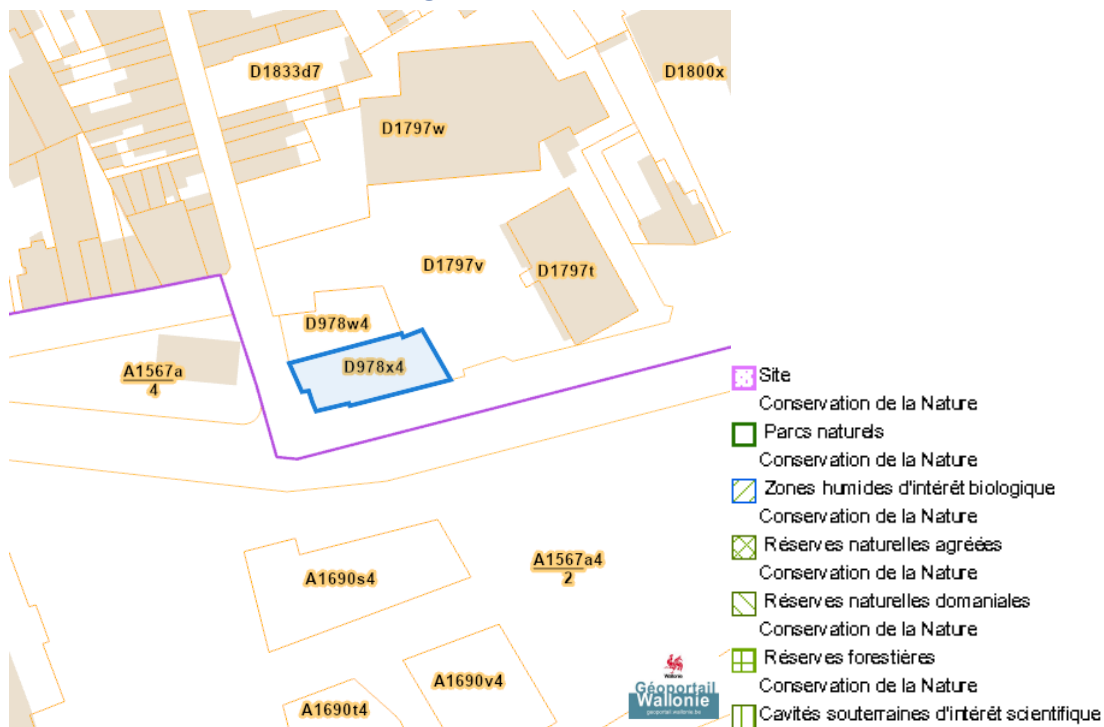


Fichier écologique des essences

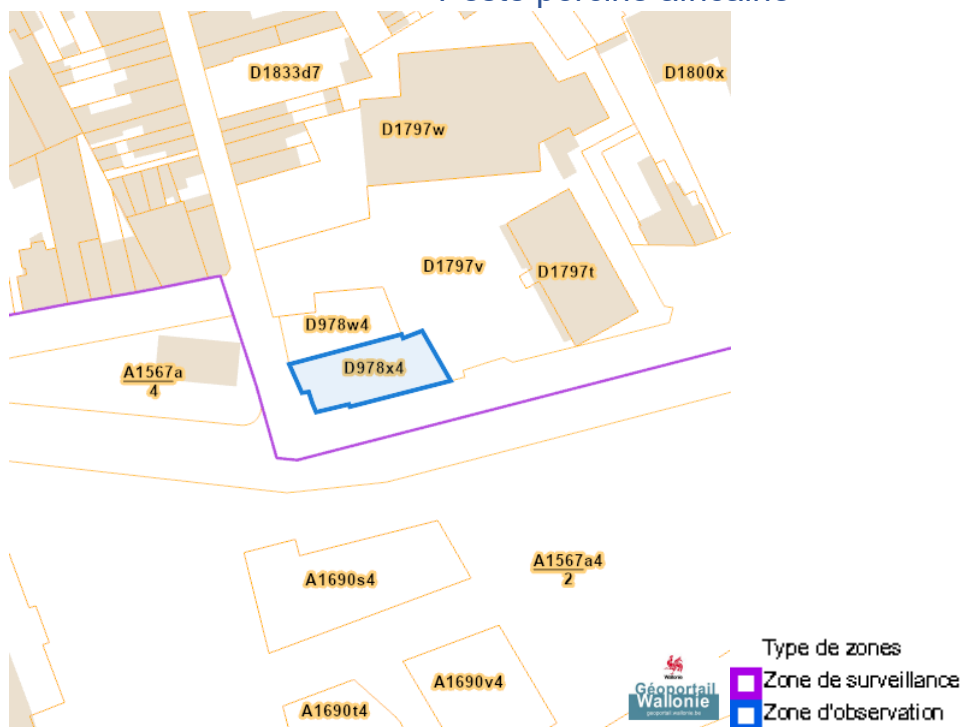


Dossier: 99-01-3855/002

Conservation de la nature

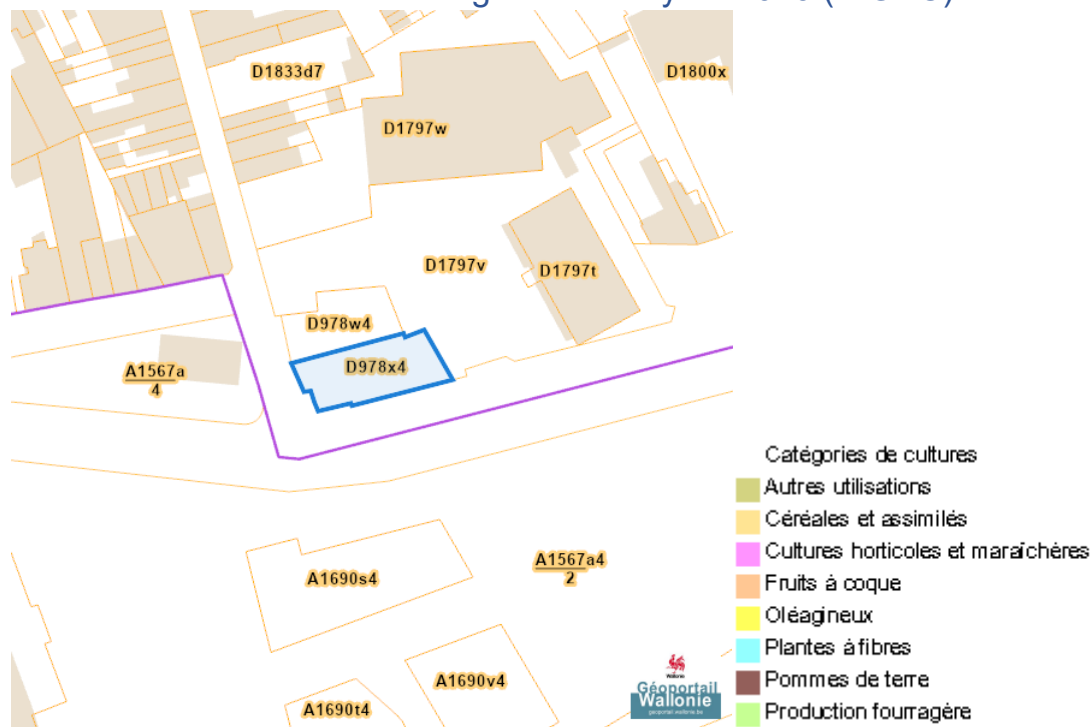


Peste porcine africaine

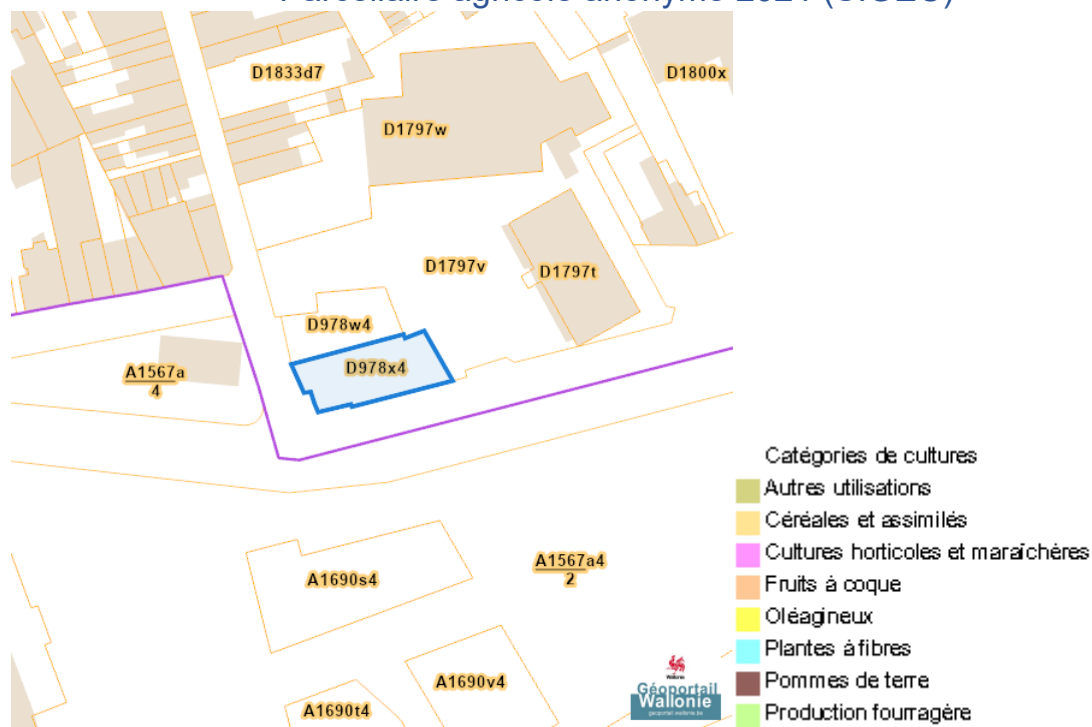


Bd Ernest Solvay 83, 4040 Herstal

Parcelle agricole anonyme 2019 (SIGEC)



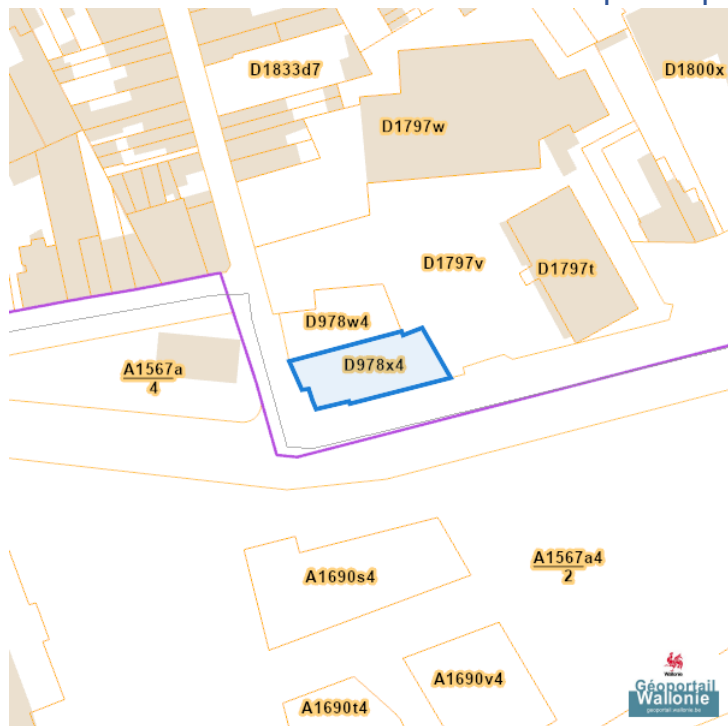
Parcelle agricole anonyme 2021 (SIGEC)



Dossier: 99-01-3855/002

Droit de préemption

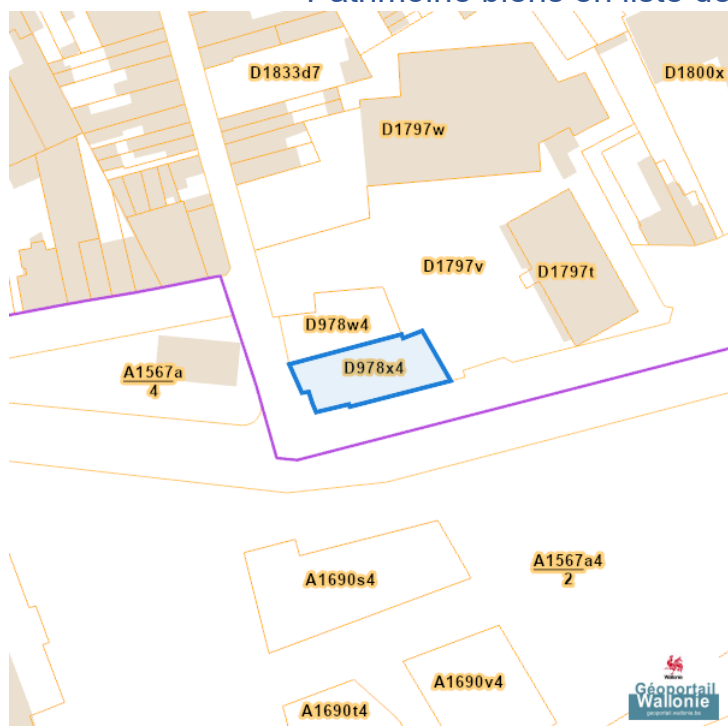
Communes préemptibles



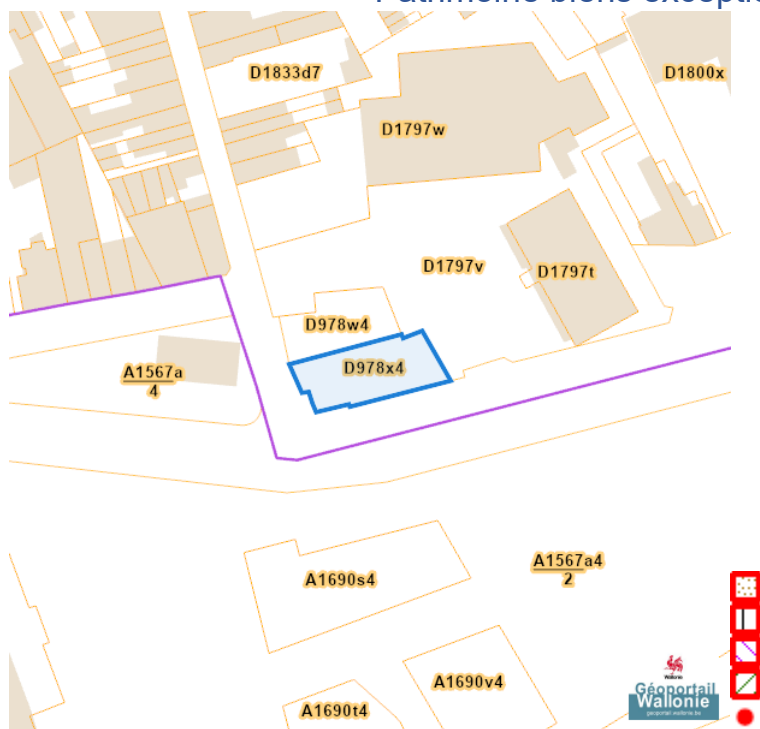
- Préemption, Service extérieur
- Droit de préemption, Service extérieur de Mons
 - Droit de préemption, Service extérieur de Libramont
 - Droit de préemption, Service extérieur de Huy
 - Pas de droit de préemption

Patrimoine immobilier

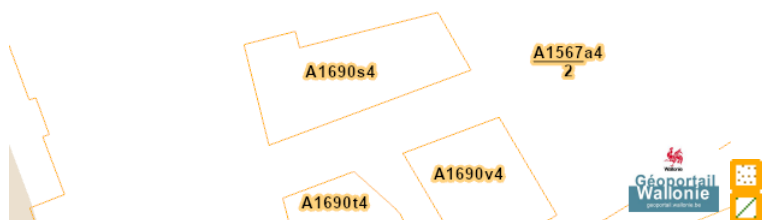
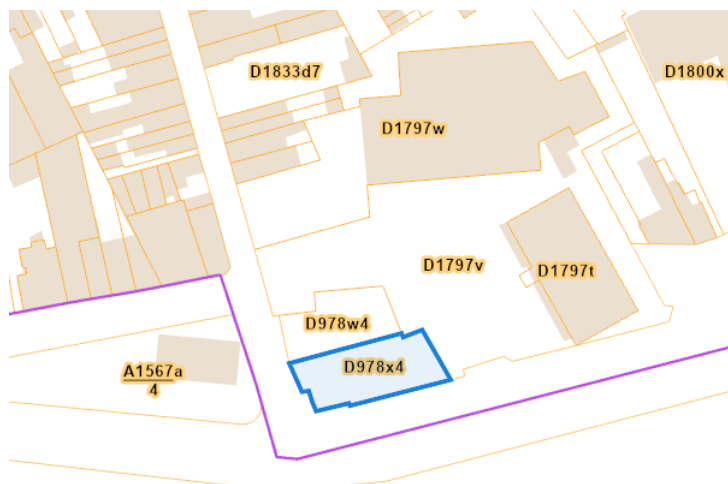
Patrimoine biens en liste de sauvegarde



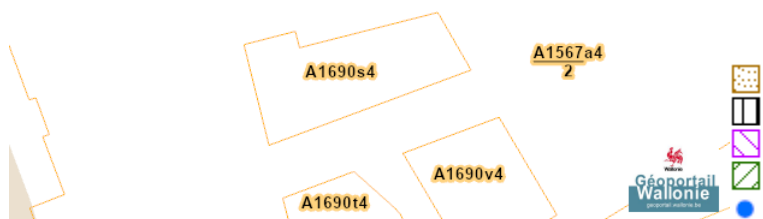
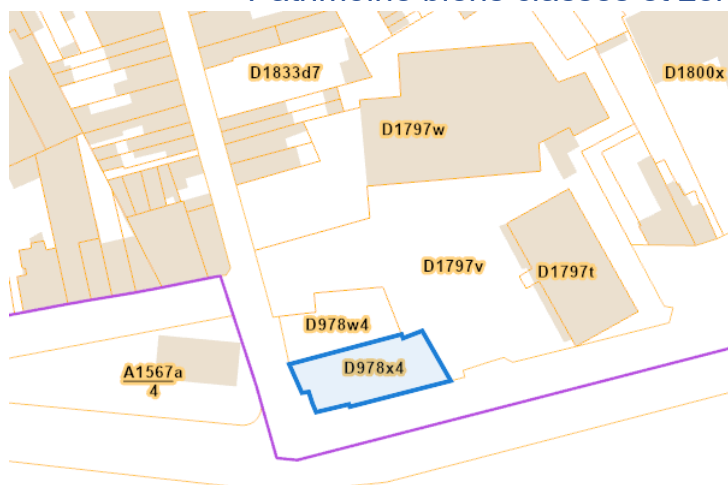
Patrimoine biens exceptionnels



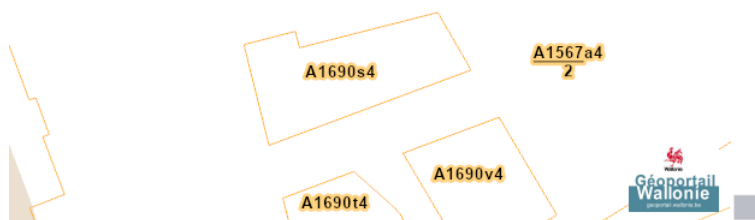
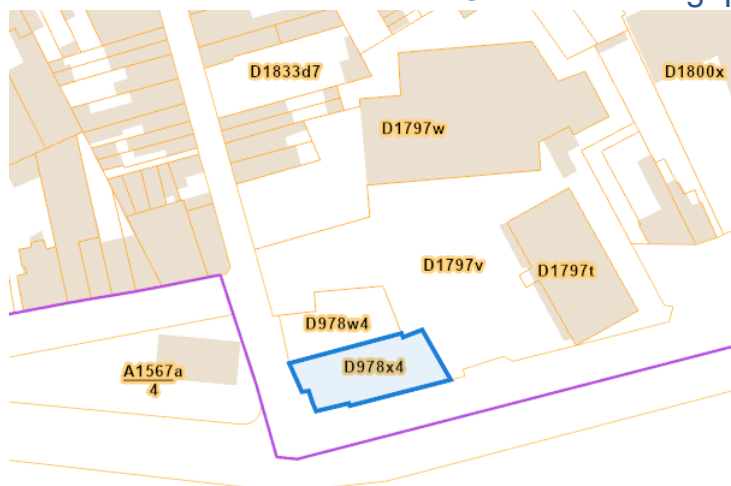
Patrimoine biens mondiaux



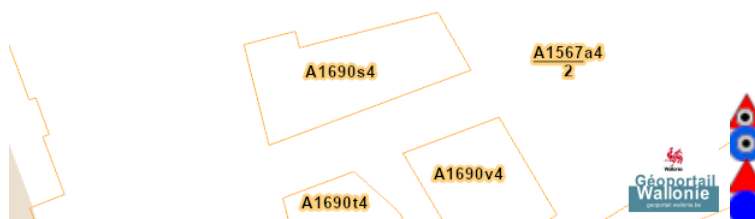
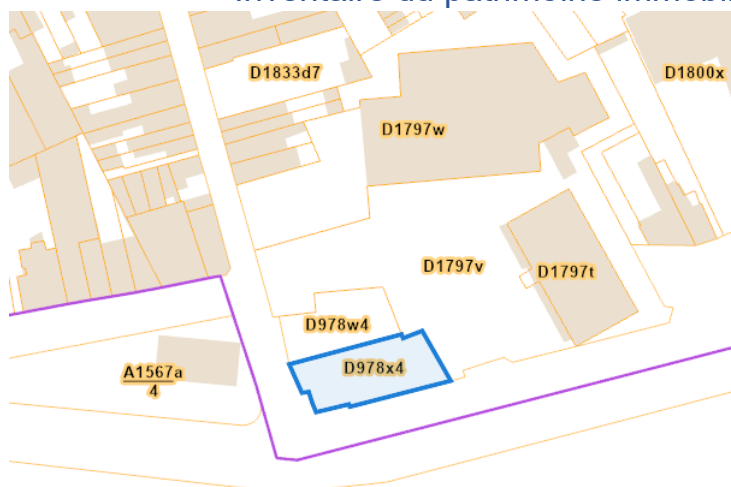
Patrimoine biens classés et zones de protection



Carte archéologique

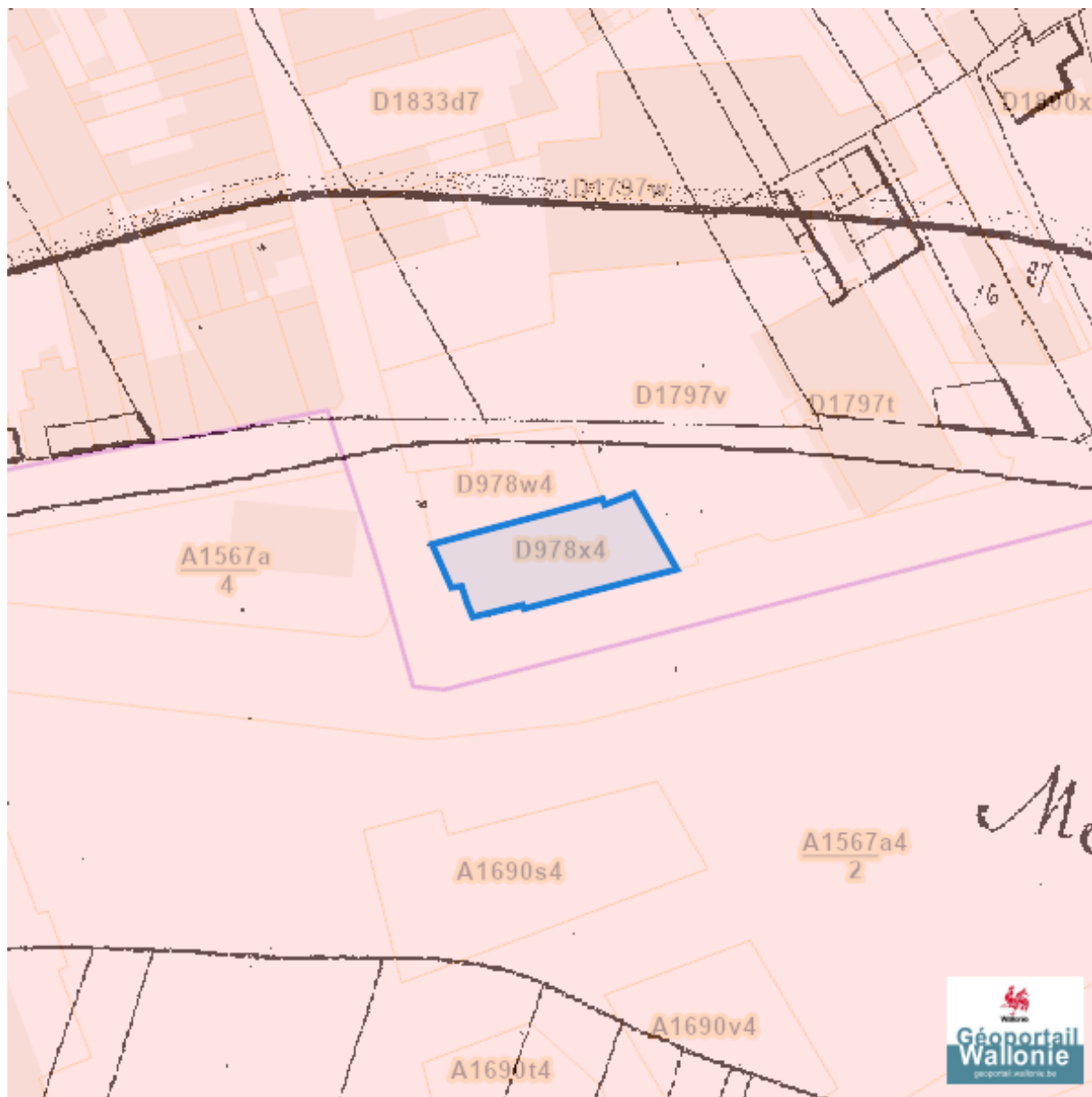


Inventaire du patrimoine immobilier culturel (IPIC)



Cartes historiques

Atlas des voiries vicinales



Dossier: 99-01-3855/002

Autres cartes

Réseau routier régional et bornes associées

