

DC à la carte



Tervuursesteenweg 88, 2800 Mechelen
12403E0348/00X016

[Locatie](#)
[Omgeving](#)
[Kadaster](#)
[Gewestplan](#)
[Water](#)
[Natuur](#)
[Recht van voorkoop](#)
[Beschermd onroerend erfgoed](#)
[Vastgestelde inventarissen](#)
[Wetenschappelijke inventarissen](#)
[Unesco werelderfgoed](#)
[Historische kaarten](#)
[Wonen](#)

Dossier: 24-00-7091/001

Locatie



Dossier: 24-00-7091/001

Omgeving



Dossier: 24-00-7091/001

Kadaster

Meest recente toestand



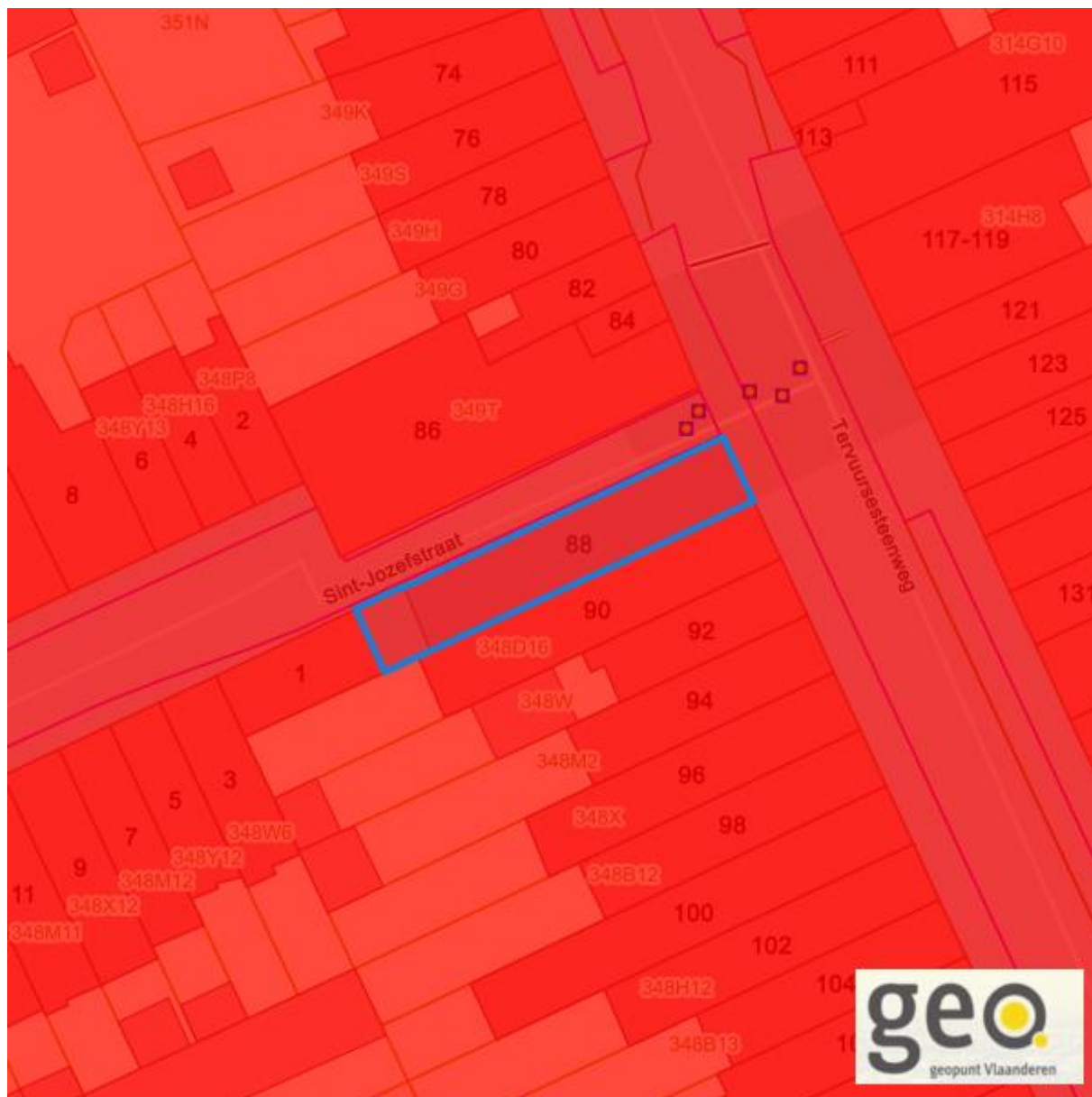
eservices.minfin.fgov.be

Fiscale toestand



eservices.minfin.fgov.be

Gewestplan



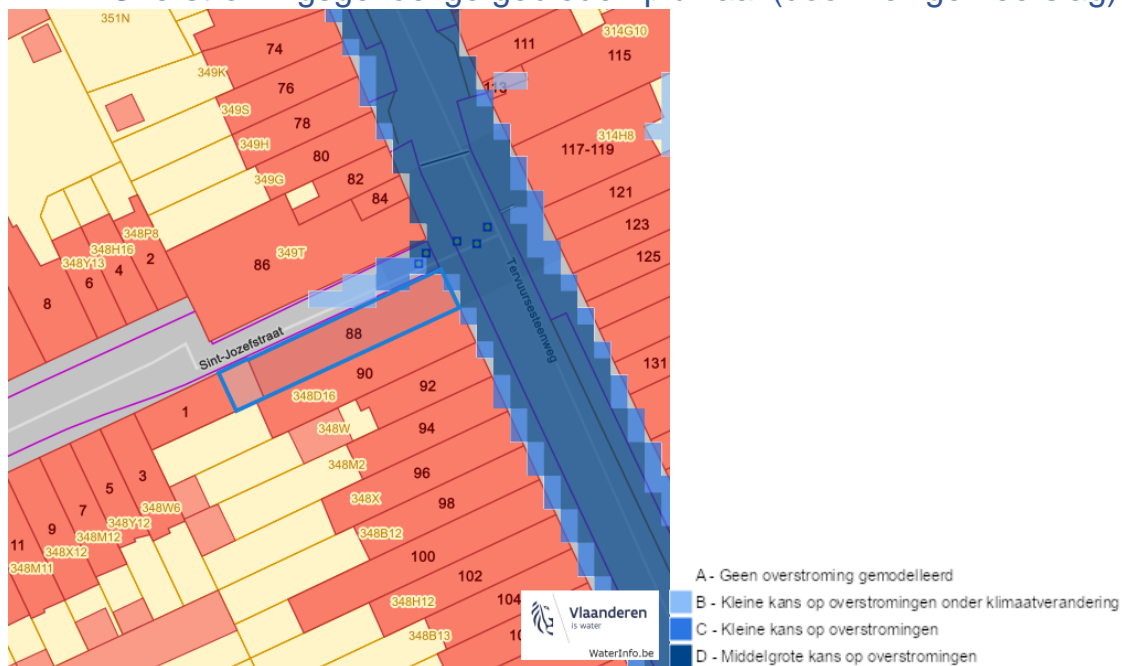
www.geopunt.be
Gewestplan legende

Dossier: 24-00-7091/001

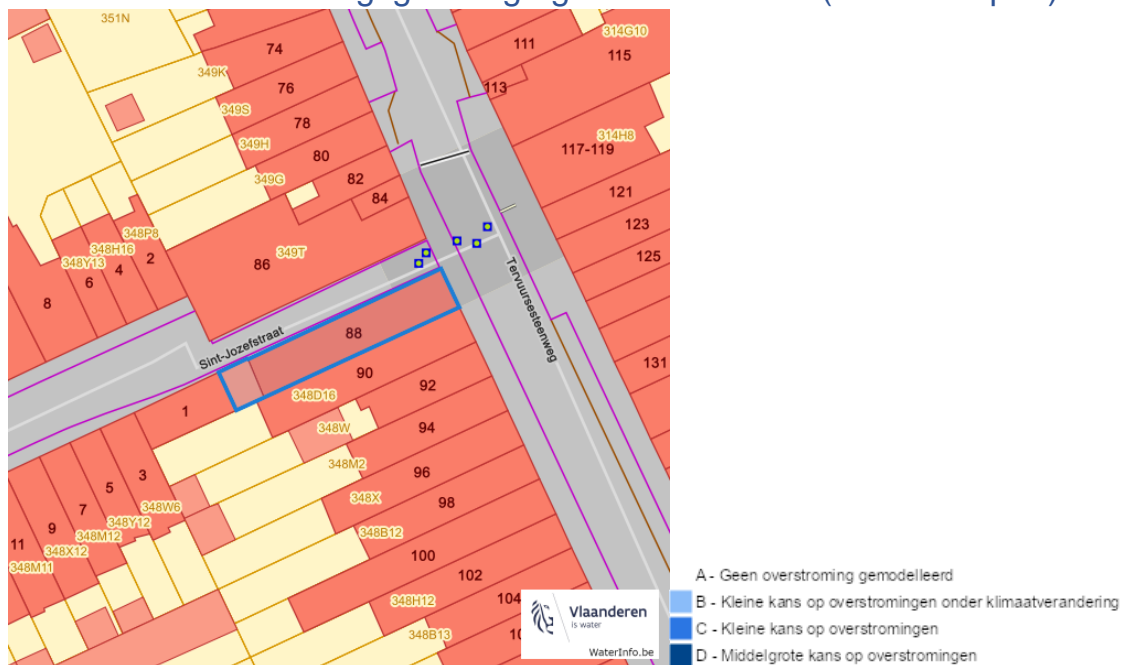
Document: DC à la carte - VLANED - DC
Kaarten: 24/09/2024 - sdhkcqc4uq9kk8za20h08q3lqkrqapb274nf63o4

Water

Overstromingsgevoelige gebieden pluviaal (door hevige neerslag)

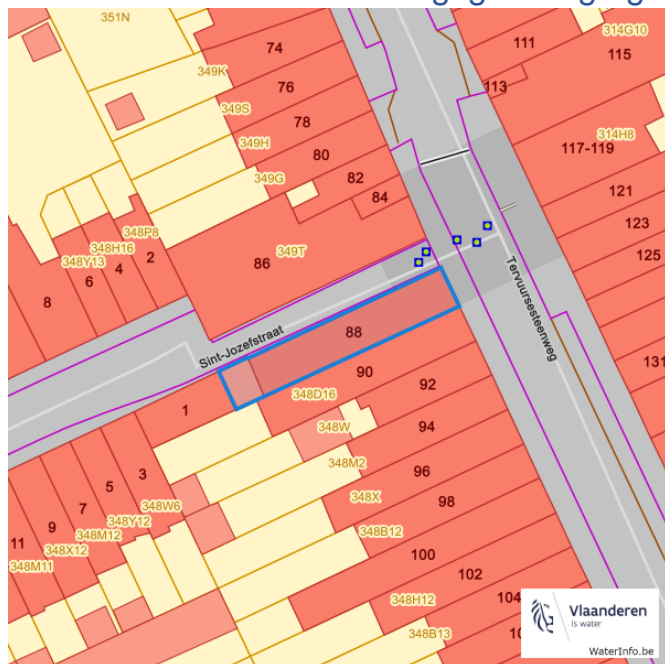


Overstromingsgevoelige gebieden fluviaal (uit waterlopen)



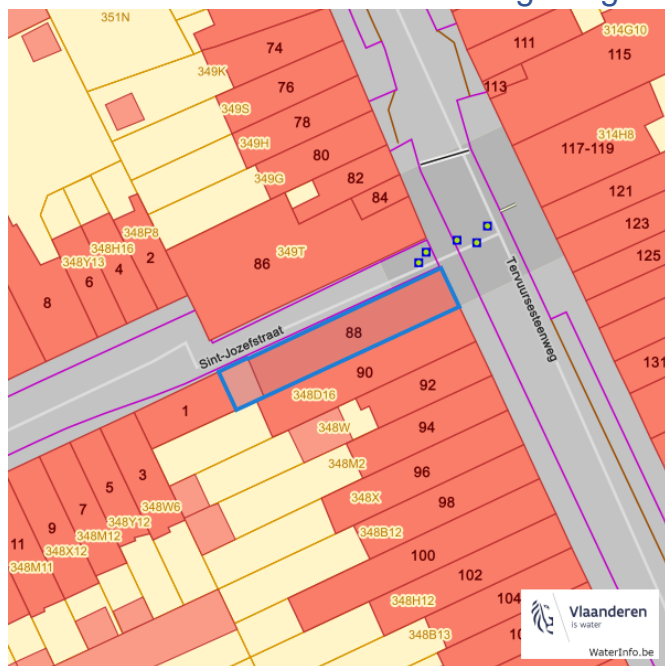
Tervuursesteenweg 88, 2800 Mechelen

Overstromingsgevoelige gebieden vanuit de zee



- A - Geen overstroming gemodelleerd
- B - Kleine kans op overstromingen onder klimaatverandering
- C - Kleine kans op overstromingen
- D - Middelgrote kans op overstromingen

Signaalgebieden

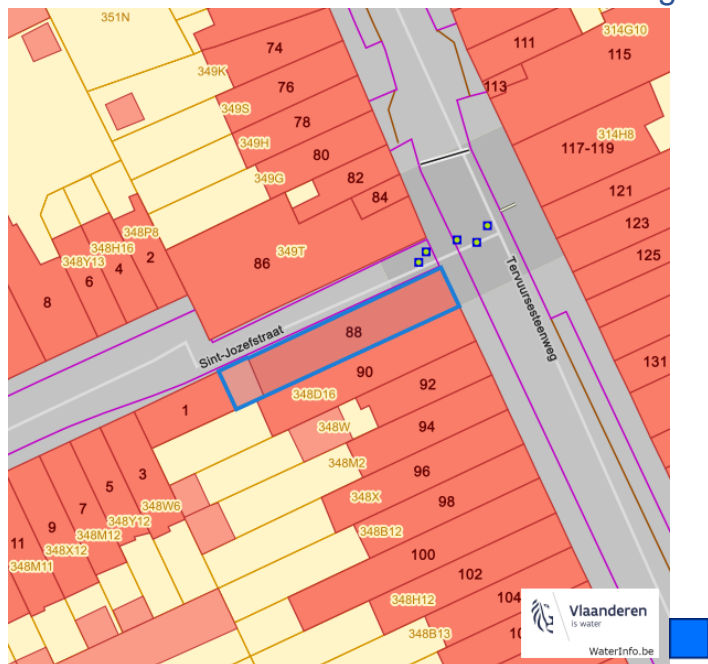


- Categorie
- Bouwvrije opgave
 - Verscherpte watertoets

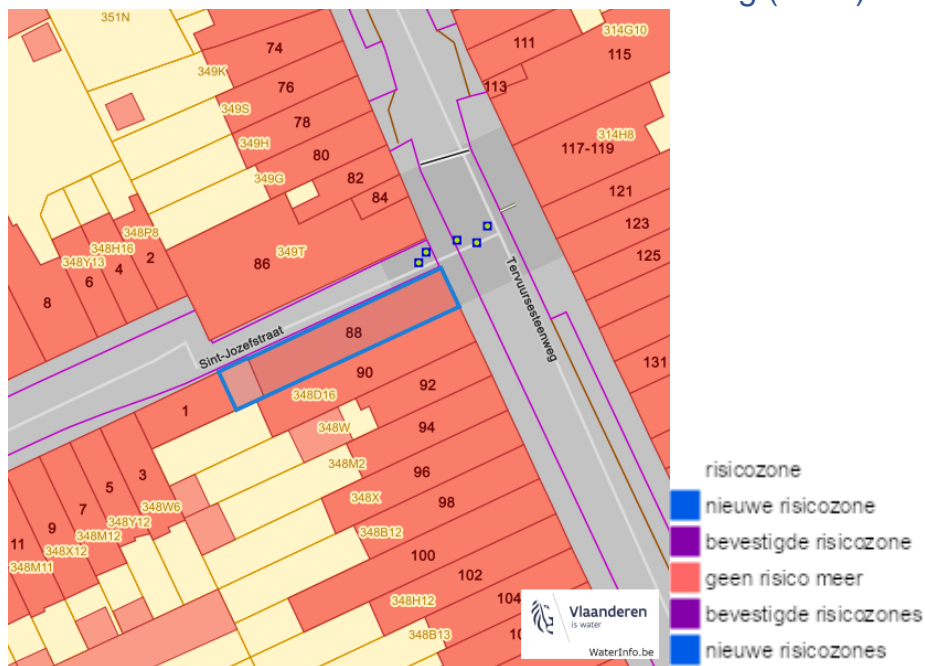
Dossier: 24-00-7091/001

Tervuursesteenweg 88, 2800 Mechelen

Recent overstromde gebieden (2017)



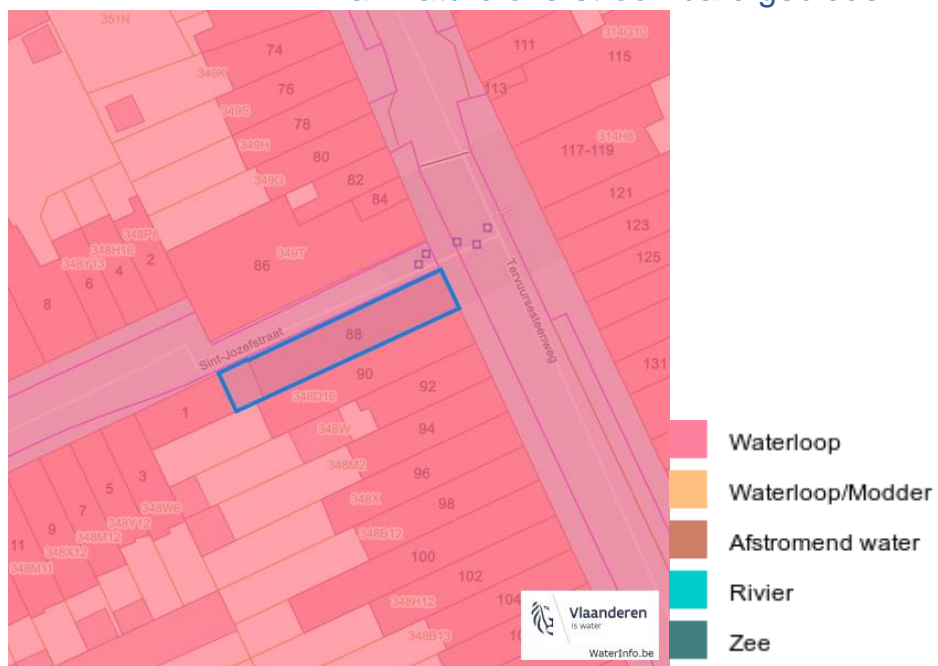
Risicozones overstrooming (2017)



Dossier: 24-00-7091/001

Tervuursesteenweg 88, 2800 Mechelen

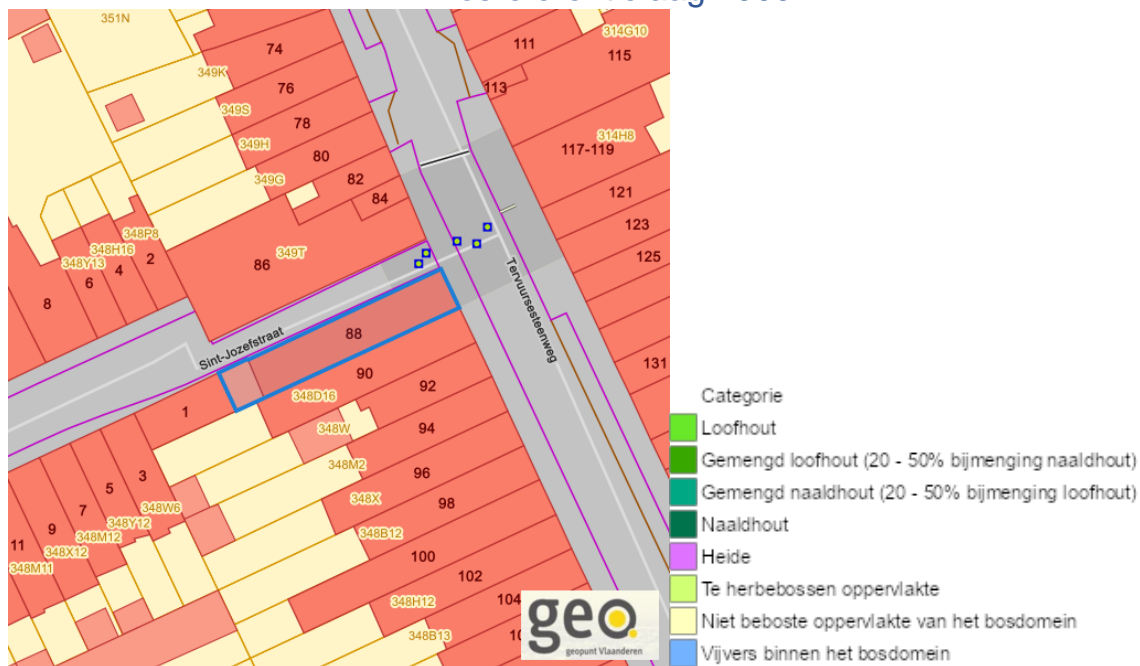
Van nature overstroombare gebieden



Dossier: 24-00-7091/001

Natuur

Bosreferentielaag 2000



Groenkaart Vlaanderen (2021)



Tervuursesteenweg 88, 2800 Mechelen

Boskartering 1990



Digitale boswijzer 2021



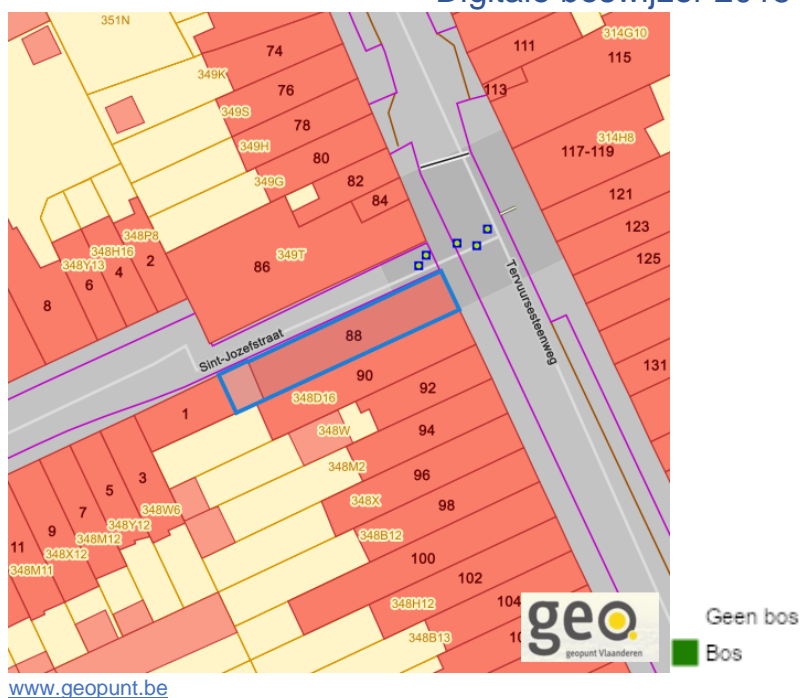
Dossier: 24-00-7091/001

Tervuursesteenweg 88, 2800 Mechelen

Digitale boswijzer 2018



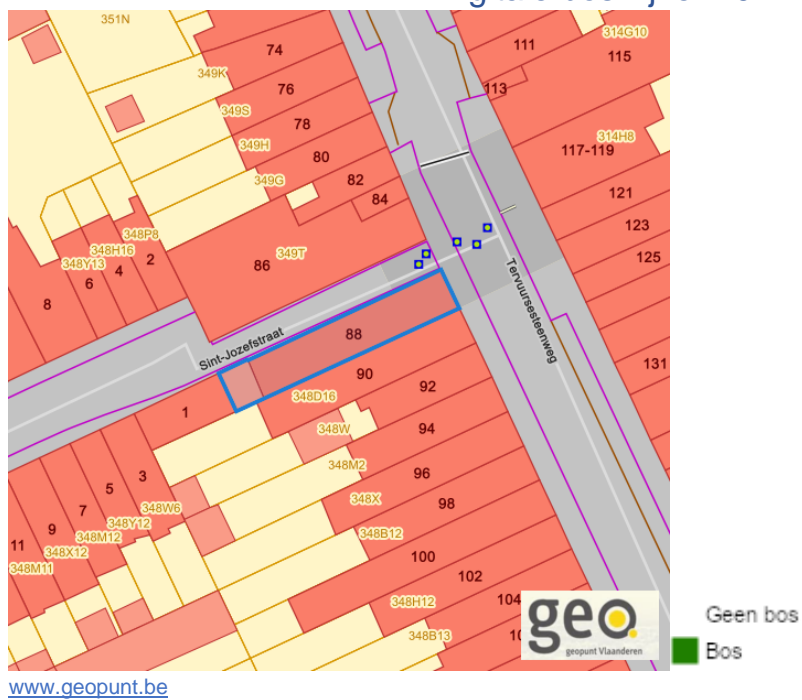
Digitale boswijzer 2015



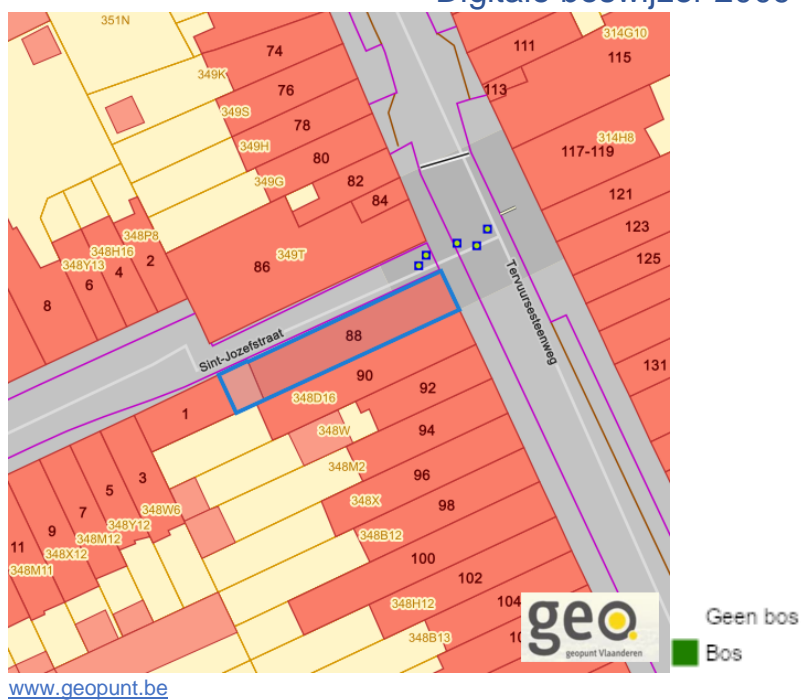
Dossier: 24-00-7091/001

Tervuursesteenweg 88, 2800 Mechelen

Digitale boswijzer 2012



Digitale boswijzer 2009

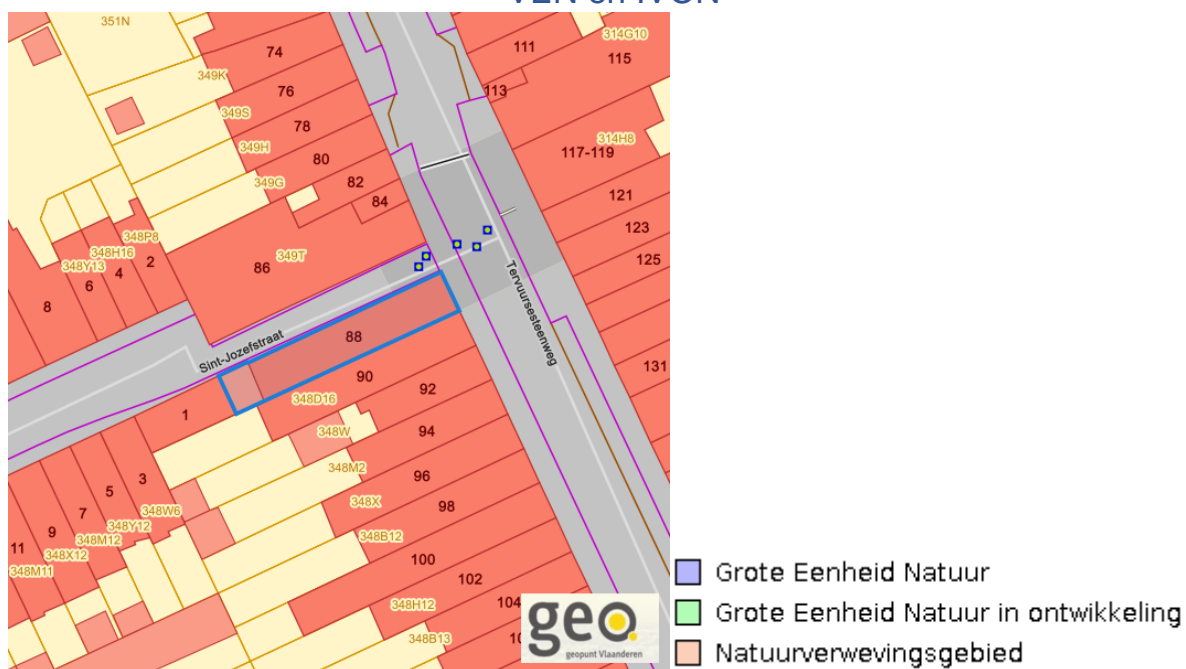


Dossier: 24-00-7091/001

PFAS

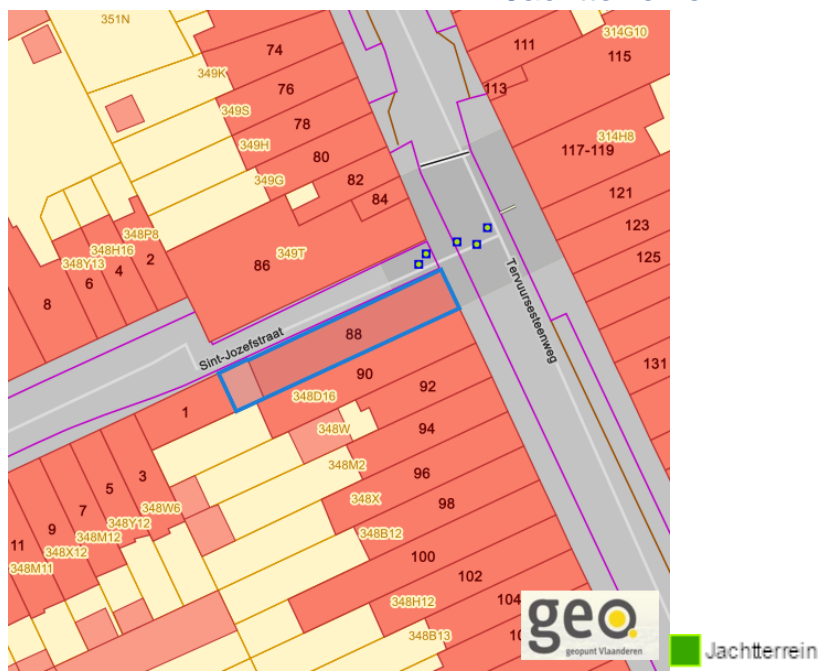


VEN en IVON



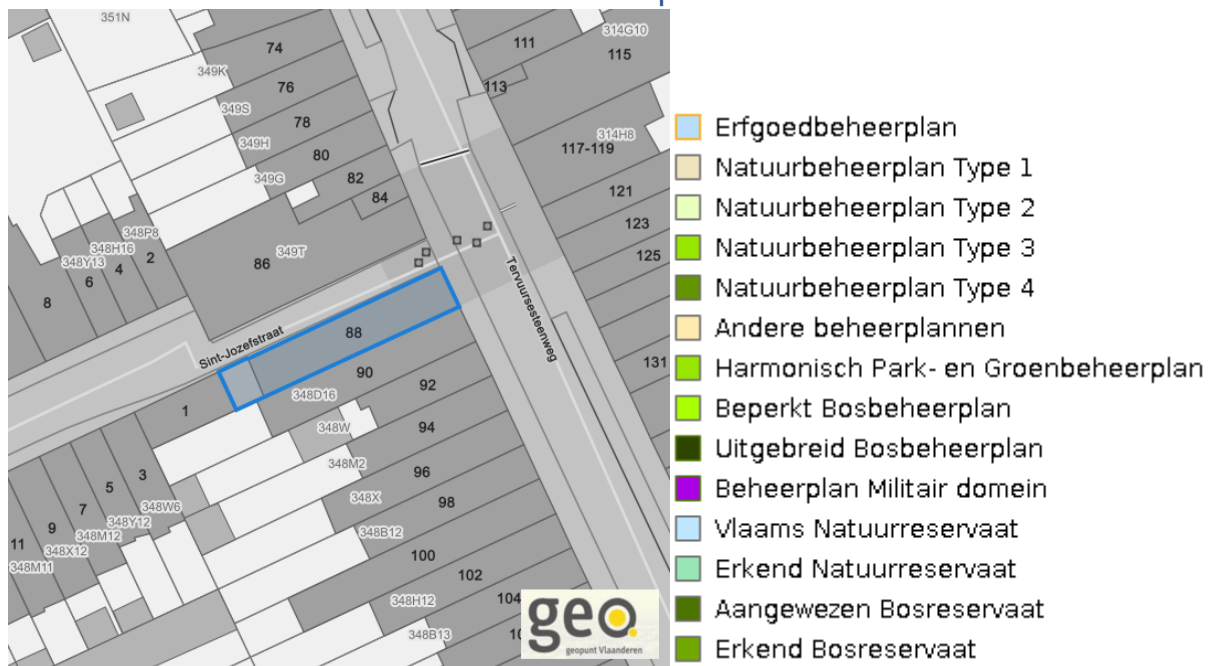
Tervuursesteenweg 88, 2800 Mechelen

Jachtterreinen



www.geopunt.be

Natuurbeheerplannen

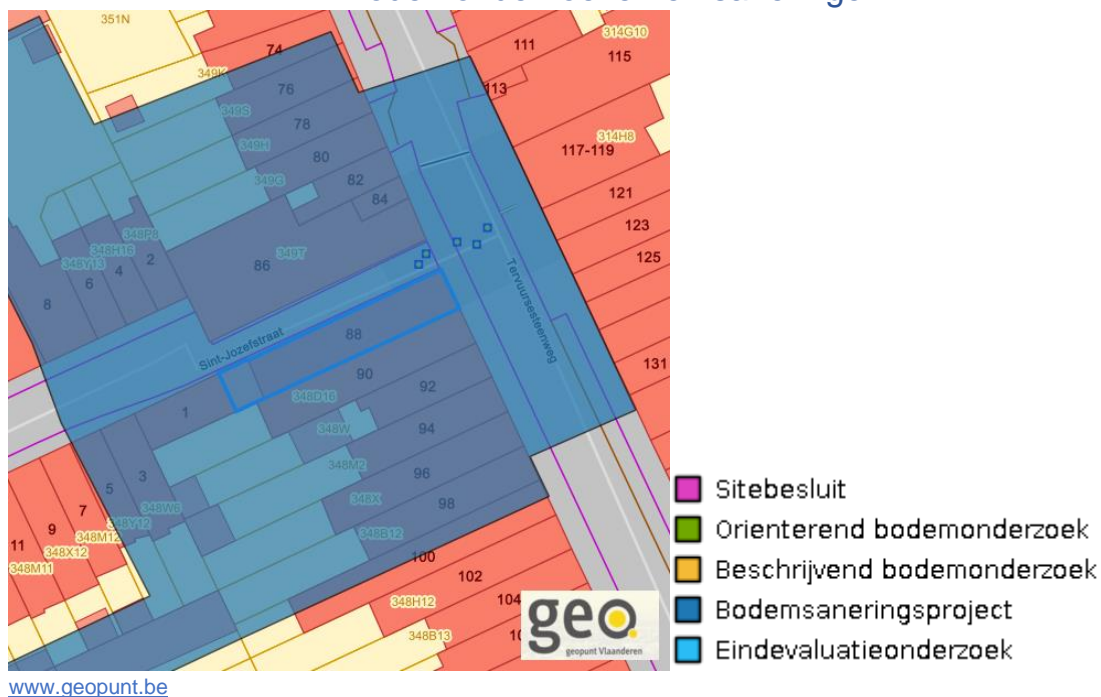


www.geopunt.be

Dossier: 24-00-7091/001

Tervuursesteenweg 88, 2800 Mechelen

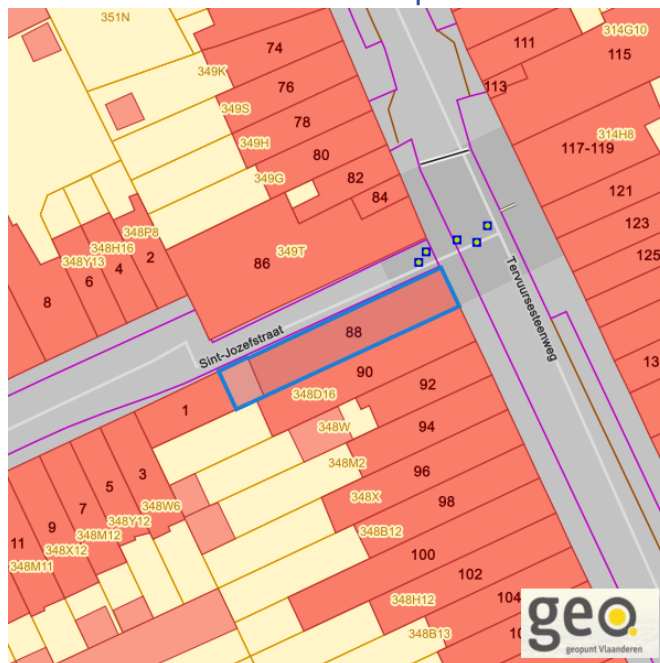
Bodemonderzoeken en saneringen



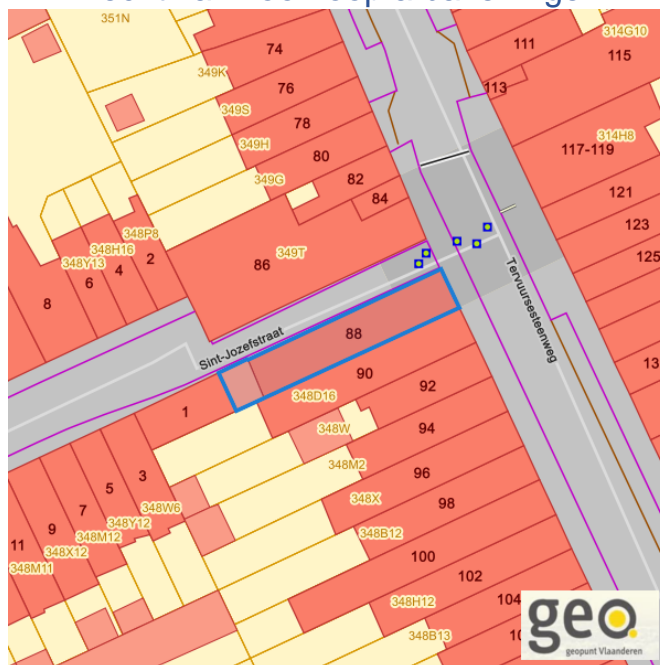
Dossier: 24-00-7091/001

Recht van voorkoop

Vlaams voorkooprecht

www.geopunt.be

Recht van voorkoop afbakening

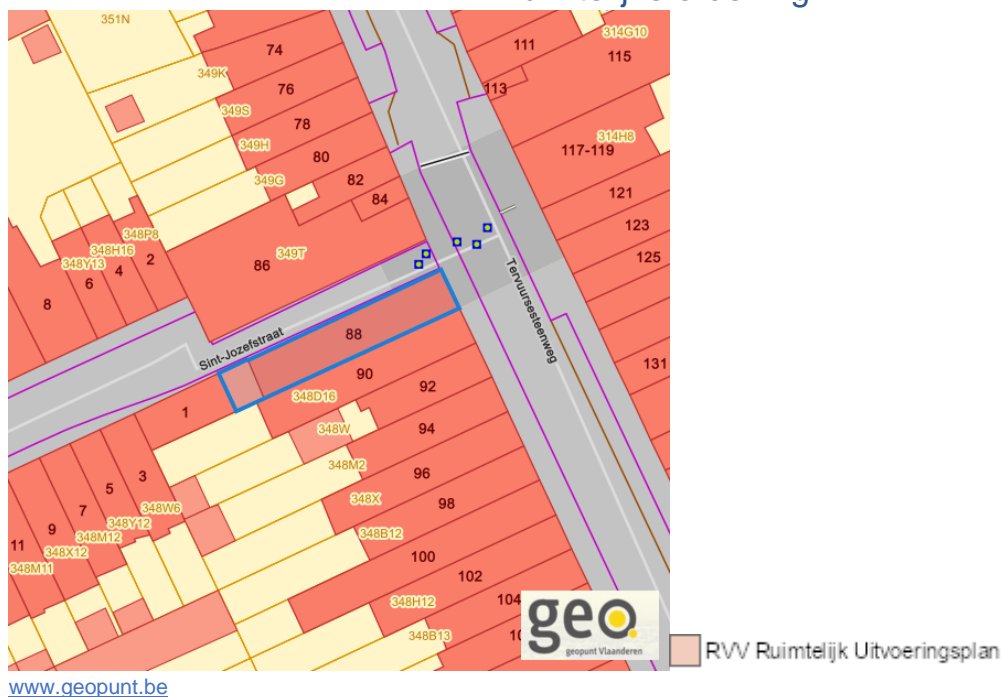
www.geopunt.be

Dossier: 24-00-7091/001

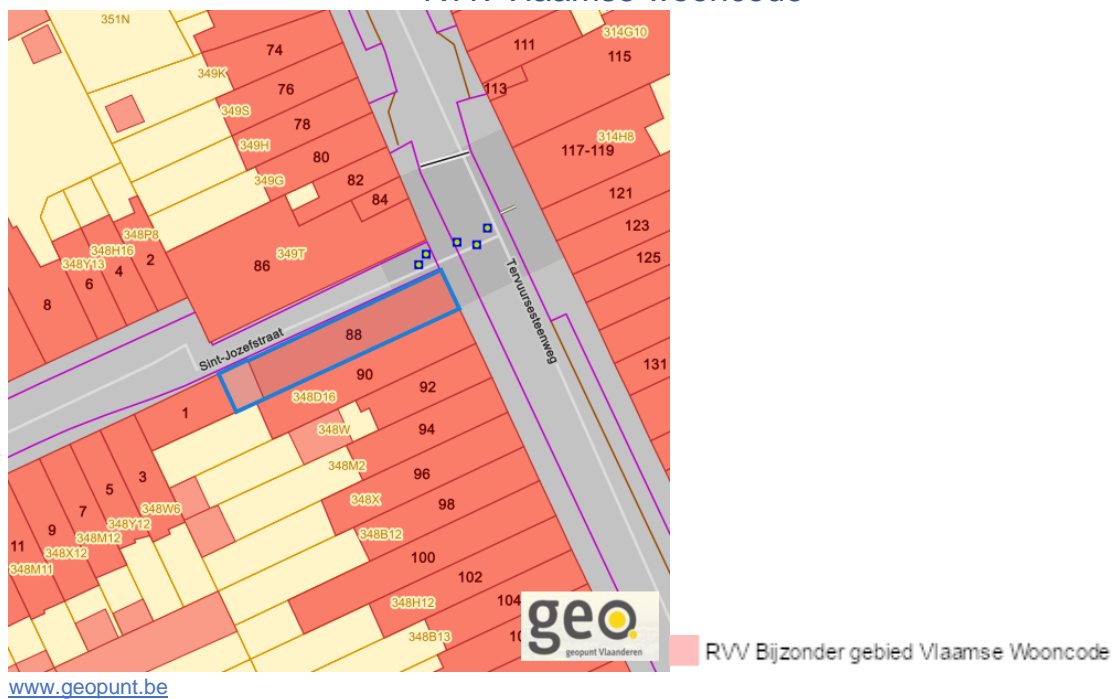
Detailkaarten recht van voorkoop

Detailkaarten recht van voorkoop pagina 1

Rvv: Ruimtelijke ordening



Rvv: Vlaamse wooncode

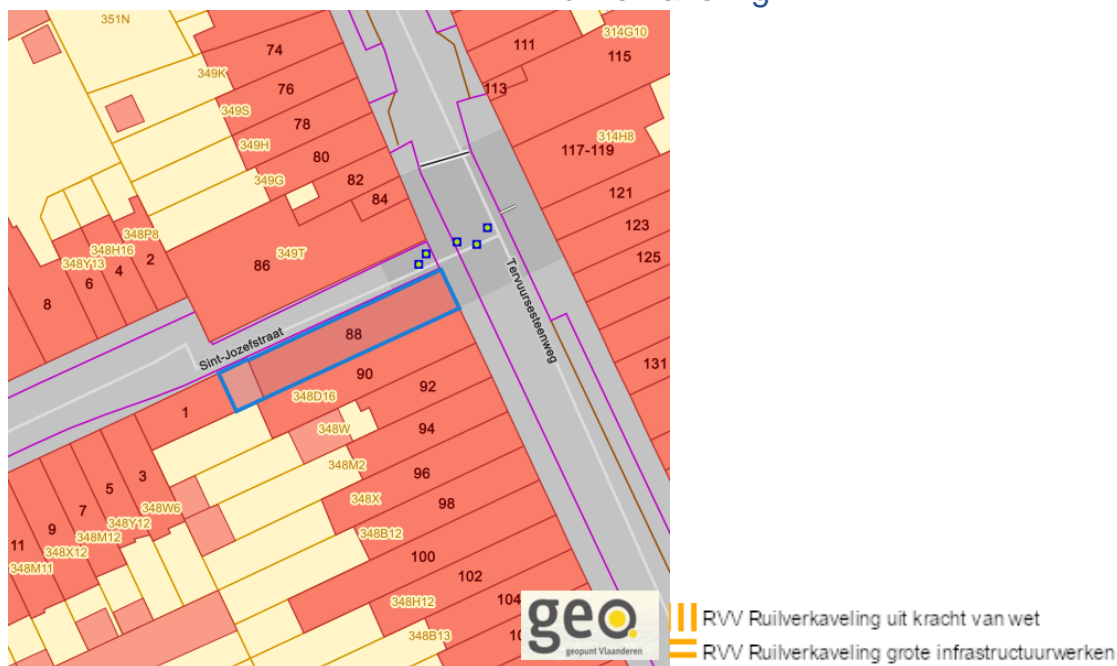


Dossier: 24-00-7091/001

Tervuursesteenweg 88, 2800 Mechelen

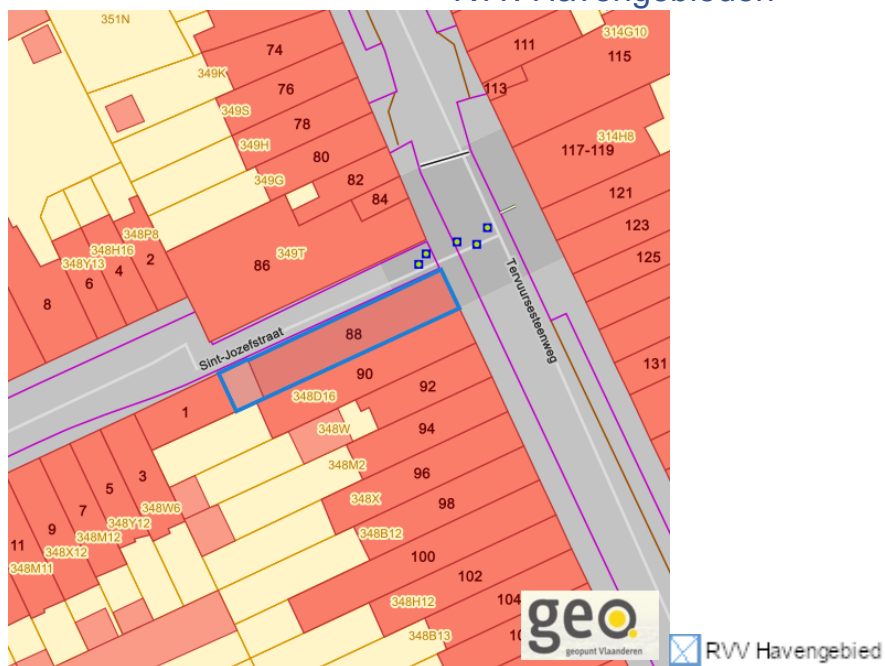
Detailkaarten recht van voorkoop pagina 2

Rvv: Ruilverkaveling



www.geopunt.be

Rvv: Havengebieden



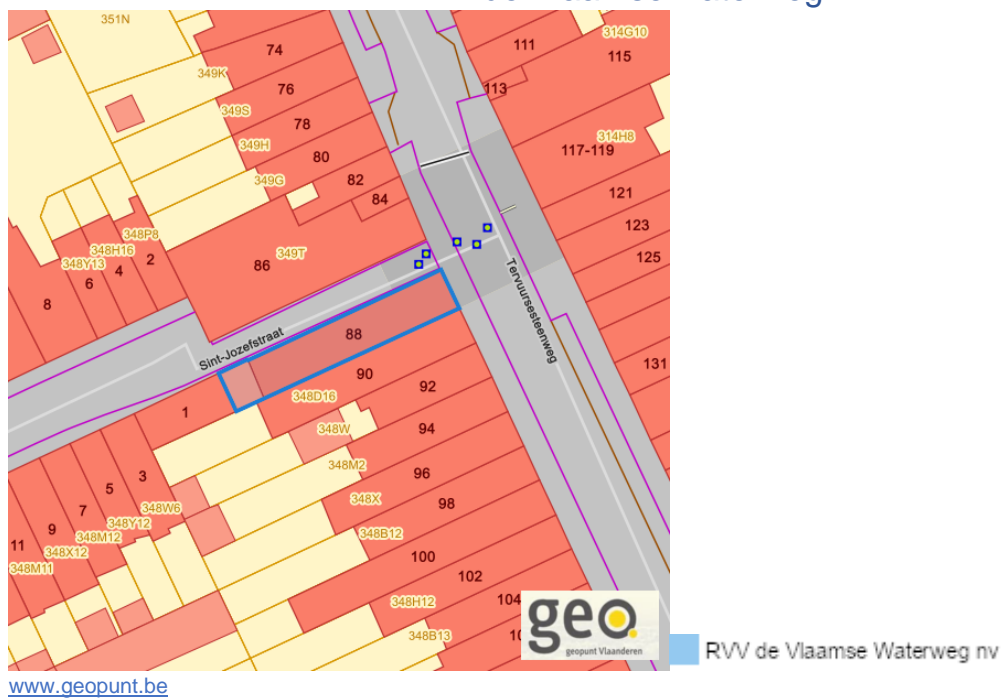
www.geopunt.be

Dossier: 24-00-7091/001

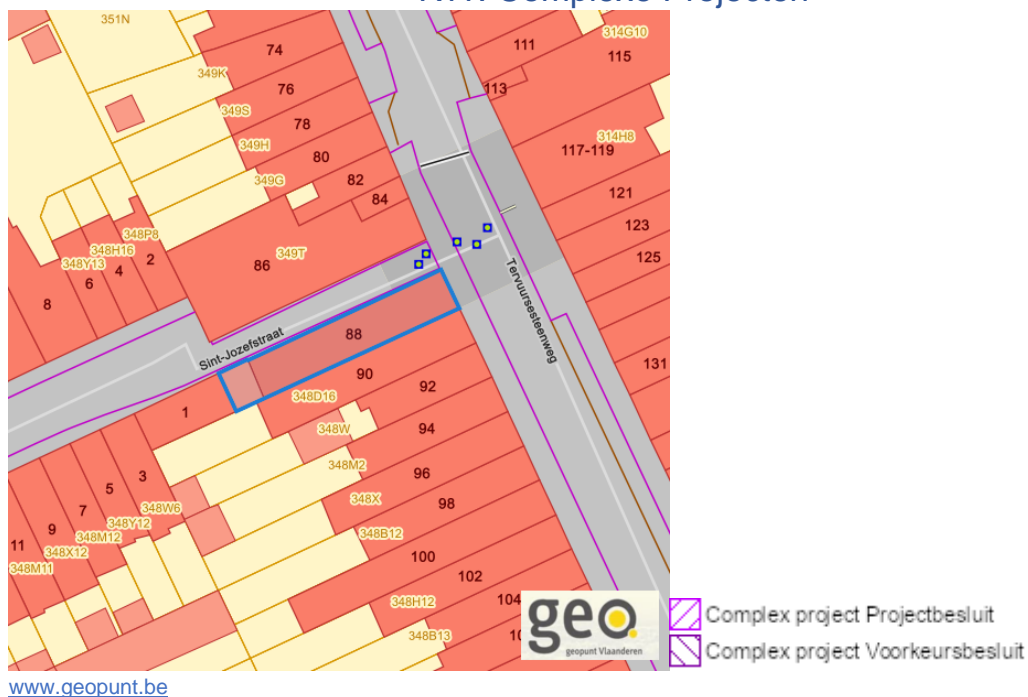
Tervuursesteenweg 88, 2800 Mechelen

Detailkaarten recht van voorkoop pagina 3

Rvv: de Vlaamse waterweg



Rvv: Complexe Projecten



Dossier: 24-00-7091/001

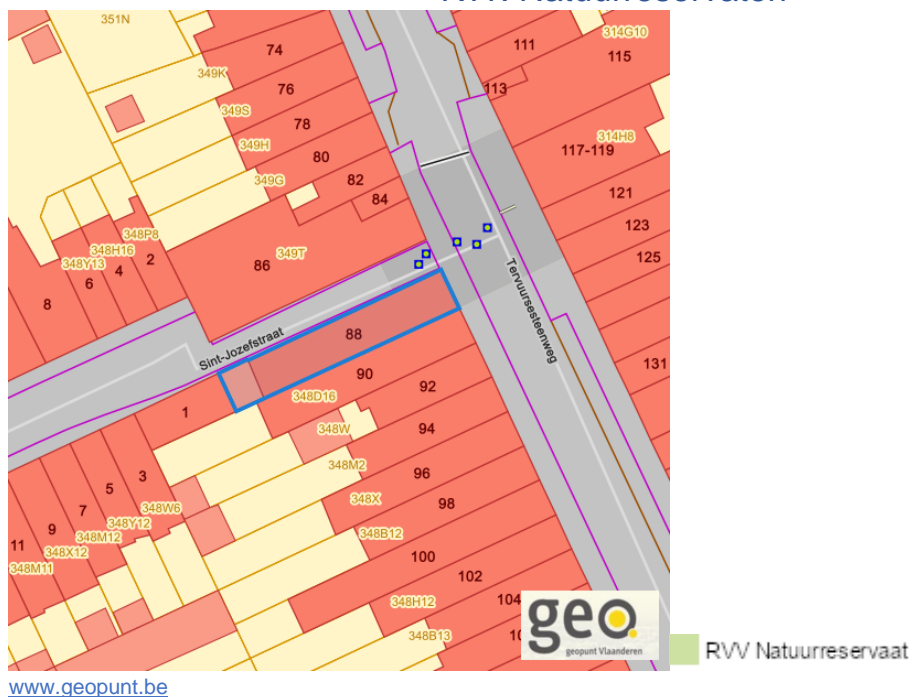
Tervuursesteenweg 88, 2800 Mechelen

Detailkaarten recht van voorkoop pagina 4

Rvv: Oeverzones en overstromingsgebieden



Rvv: Natuurreservaten

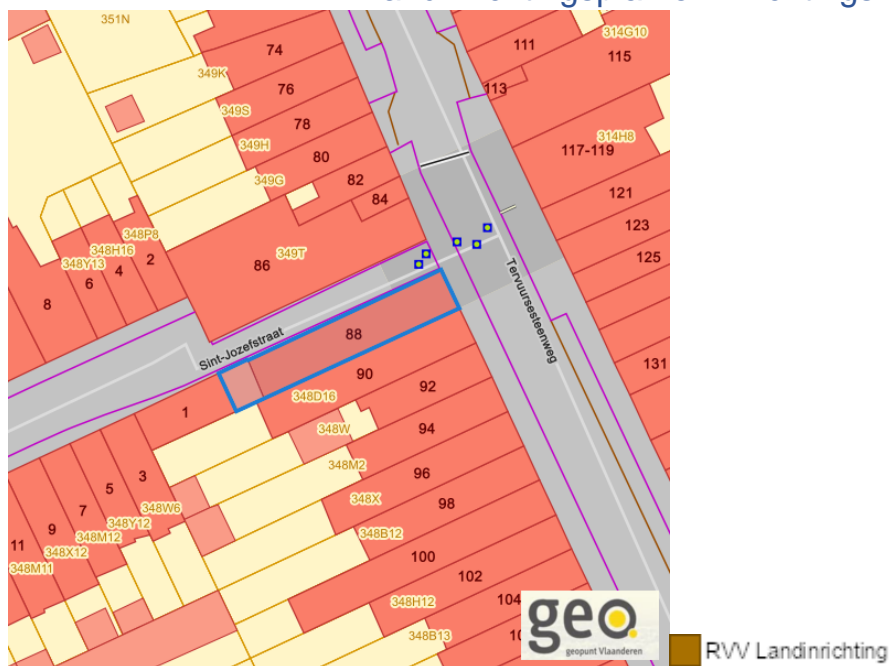


Dossier: 24-00-7091/001

Tervuursesteenweg 88, 2800 Mechelen

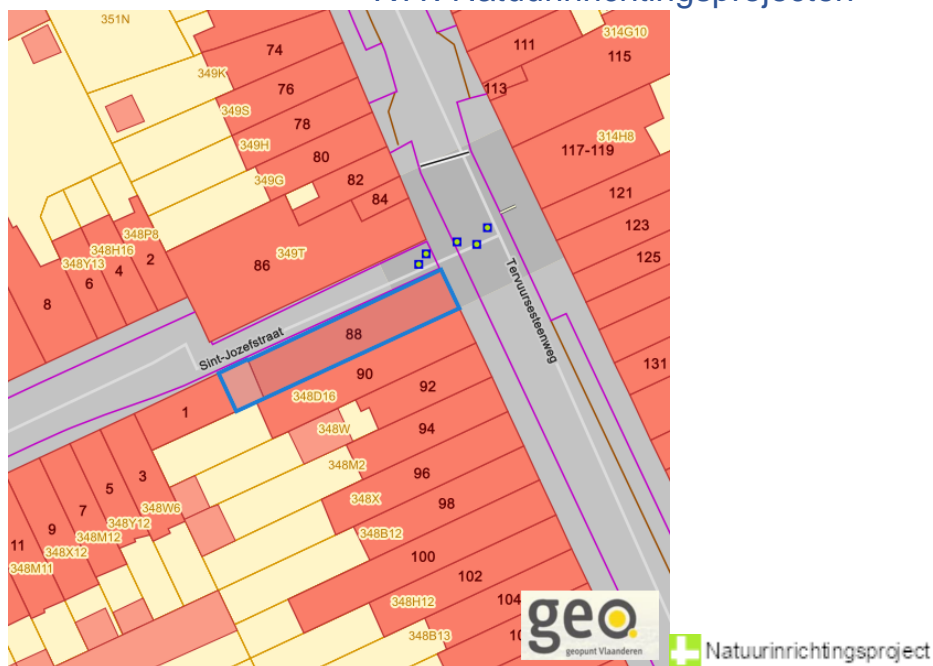
Detailkaarten recht van voorkoop pagina 5

Rvv: Landinrichtingsplan en inrichtingsnota



www.geopunt.be

Rvv: Natuurinrichtingsprojecten



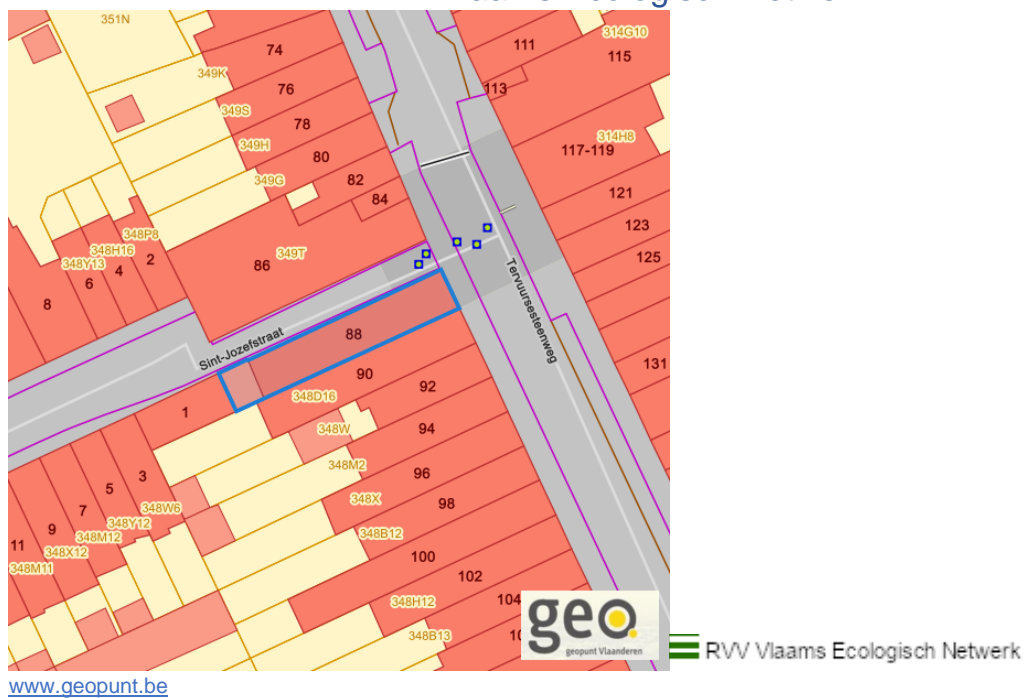
www.geopunt.be

Dossier: 24-00-7091/001

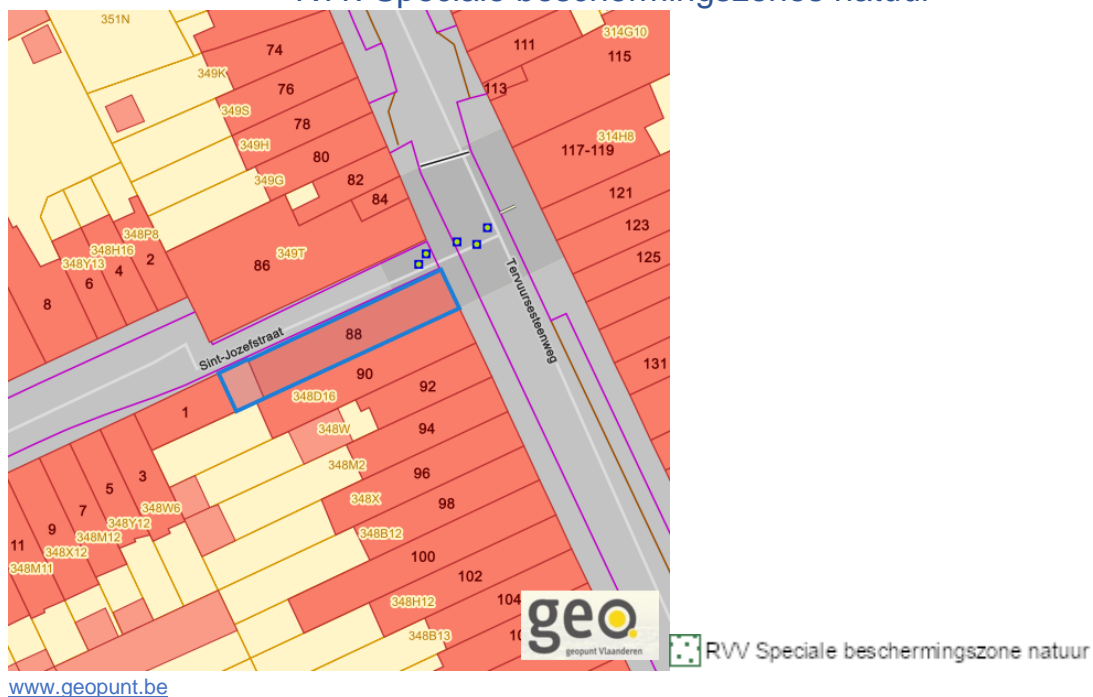
Tervuursesteenweg 88, 2800 Mechelen

Detailkaarten recht van voorkoop pagina 6

Rvv: Vlaams Ecologisch Network



Rvv: Speciale beschermingszones natuur



Dossier: 24-00-7091/001

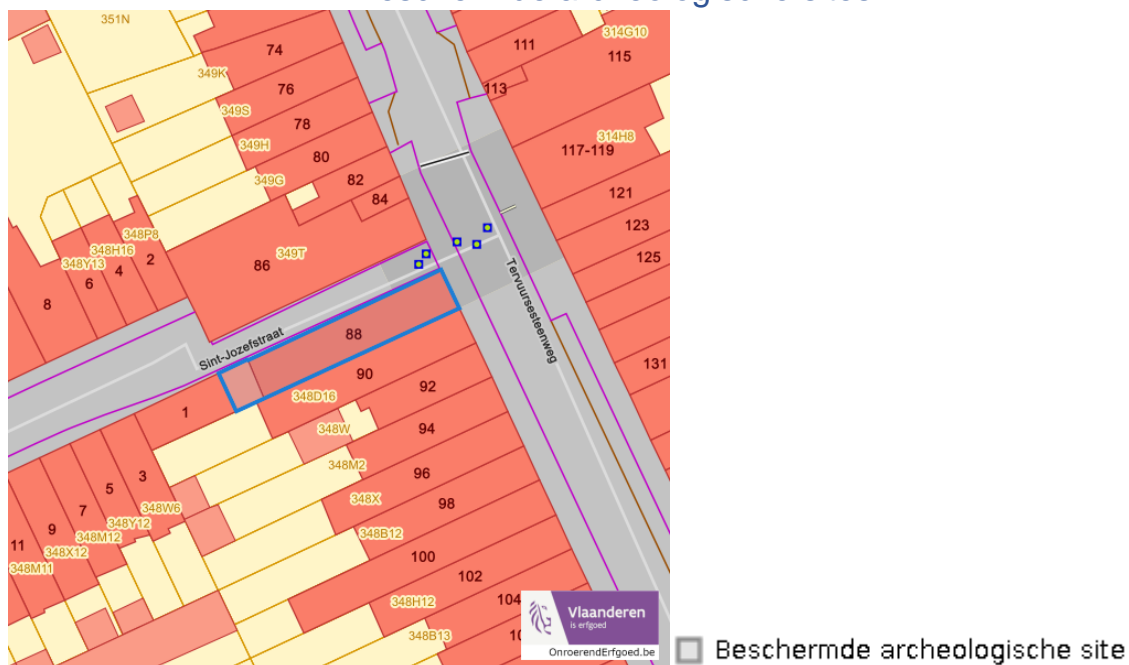
Beschermd onroerend erfgoed



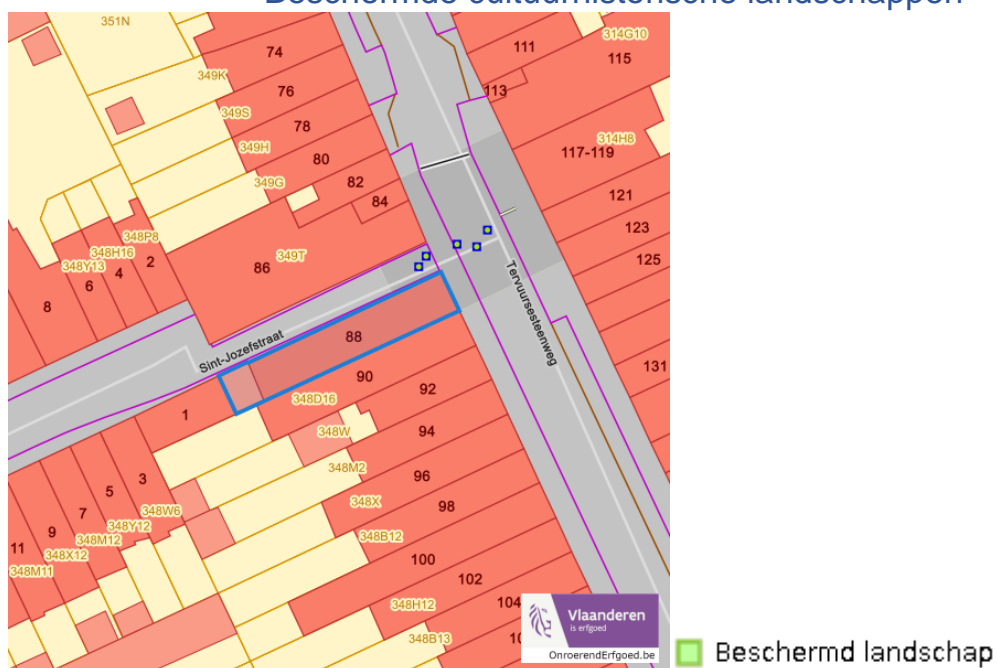
Detailkaarten beschermd onroerend erfgoed

Detailkaarten beschermd onroerend erfgoed pagina 1

Beschermd archeologische sites



Beschermd cultuurhistorische landschappen



Dossier: 24-00-7091/001

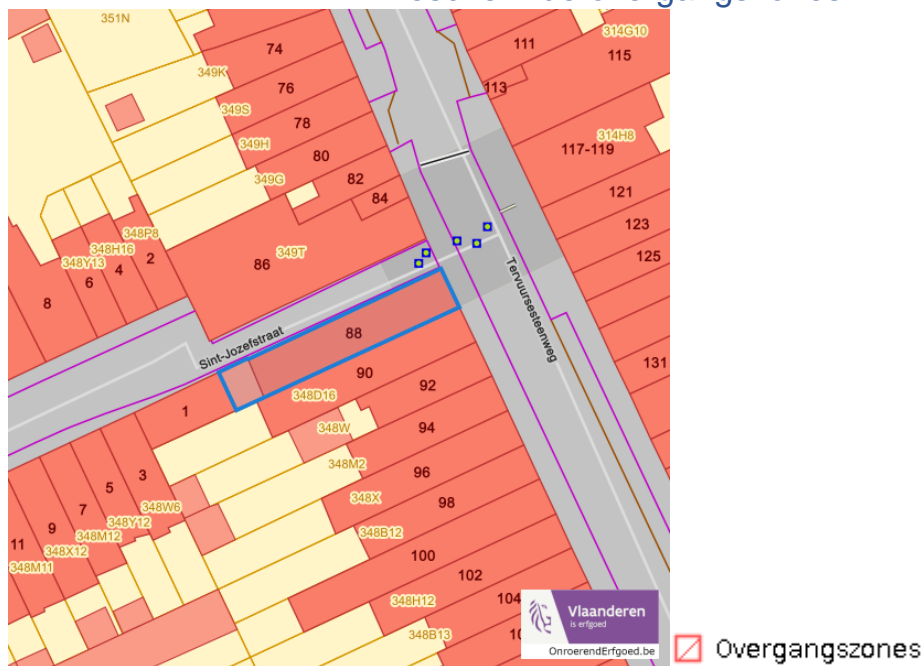
Tervuursesteenweg 88, 2800 Mechelen

Detailkaarten beschermd onroerend erfgoed pagina 2

Beschermd monumenten



Beschermd overgangszones

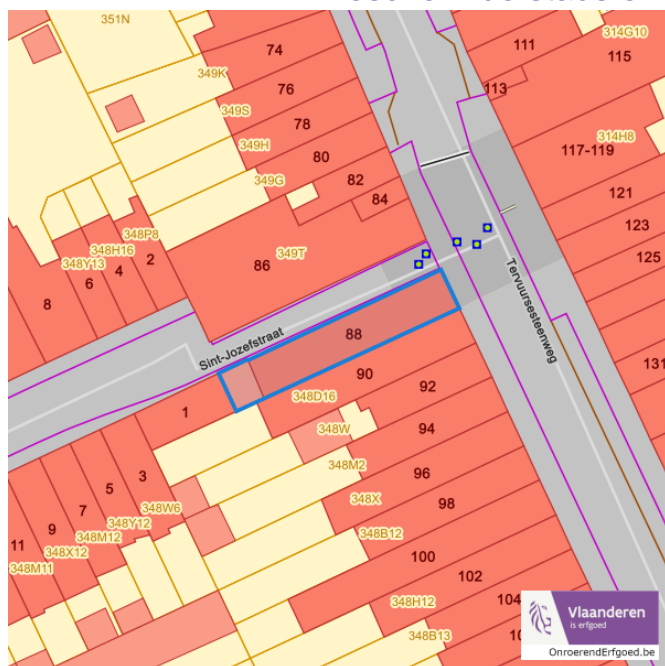


Dossier: 24-00-7091/001

Tervuursesteenweg 88, 2800 Mechelen

Detailkaarten beschermd onroerend erfgoed pagina 3

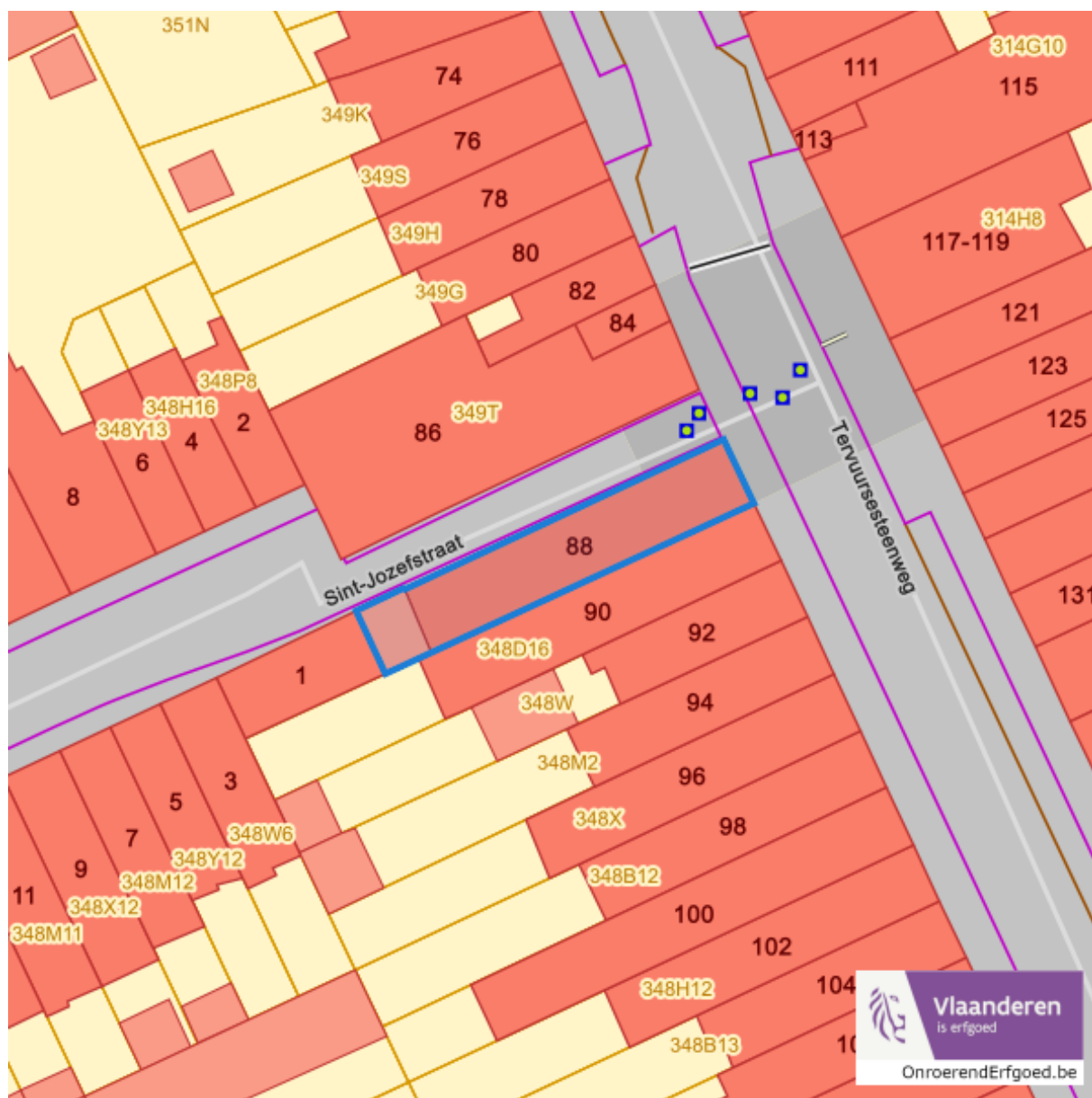
Beschermdde stads en dorpsgezichten



■ Beschermd stads- en dorpsgezicht

Dossier: 24-00-7091/001

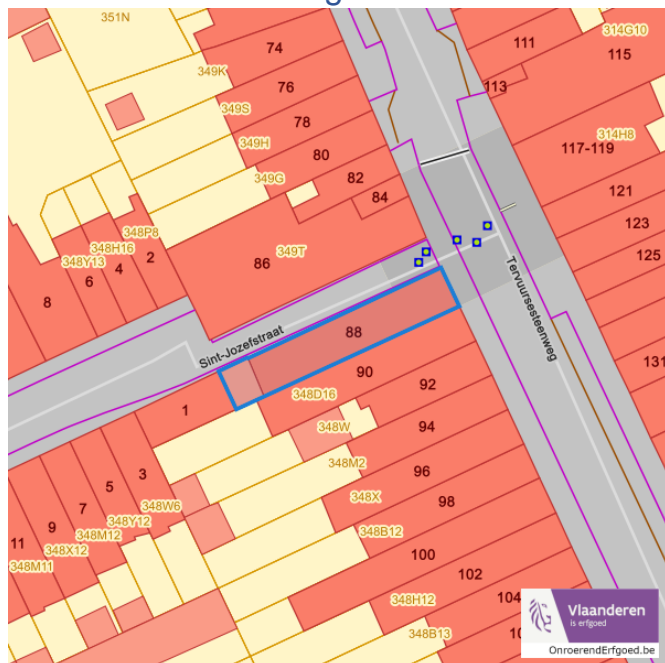
Vastgestelde inventarissen



Detailkaarten vastgestelde inventarissen

Detailkaarten vastgestelde inventaris pagina 1

Vastgestelde inventaris: Archeologische zones


 Vastgestelde afgebakende archeologische zone

Vastgestelde inventaris: Bouwkundig erfgoed

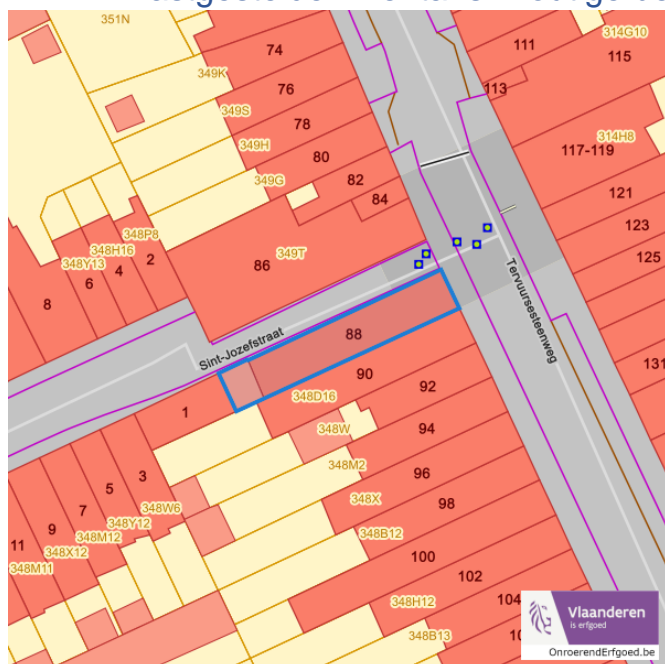

 Item uit de vastgestelde inventaris bouwkundig erfgoed

Dossier: 24-00-7091/001

Tervuursesteenweg 88, 2800 Mechelen

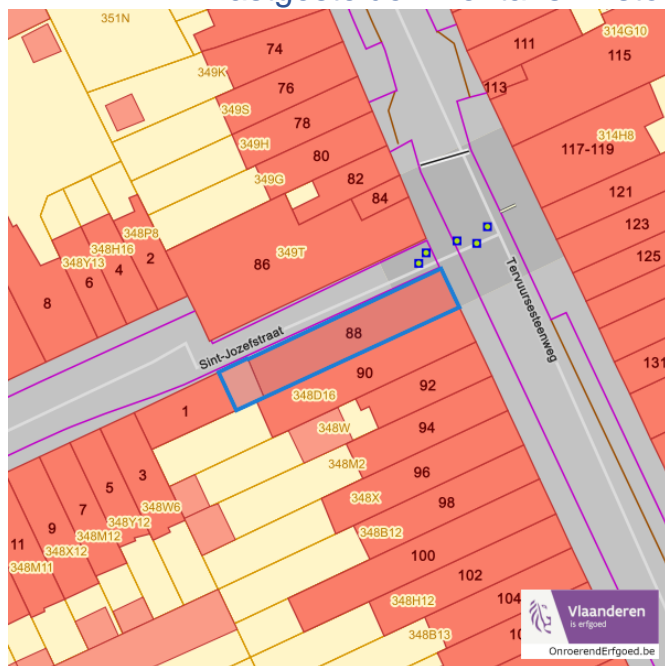
Detailkaarten vastgestelde inventaris pagina 2

Vastgestelde inventaris: Houtige beplanting met erfgoedwaarde



■ Vastgestelde inventaris houtig erfgoed

Vastgestelde inventaris: Historische tuinen en parken



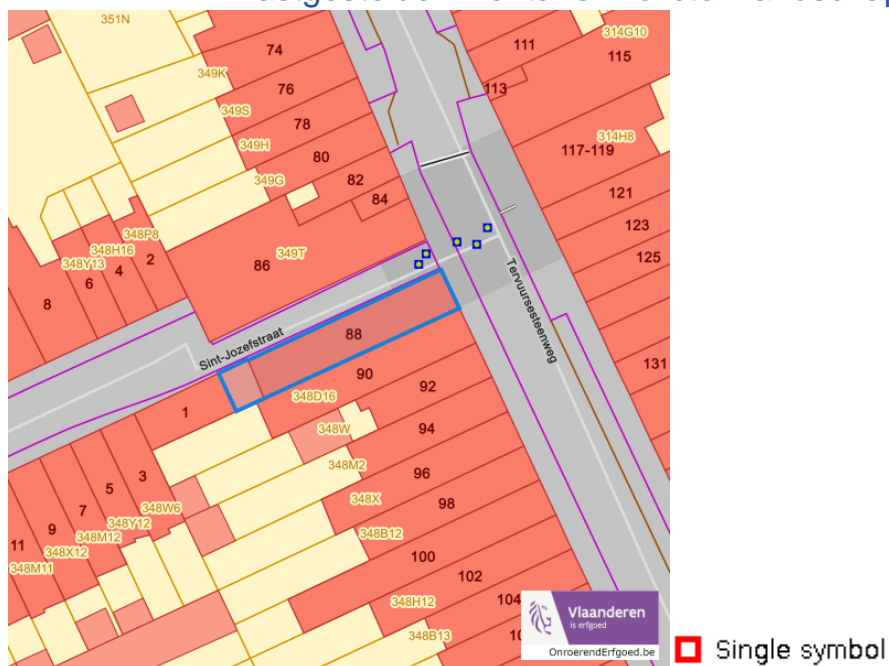
■ Vastgestelde inventaris park en tuin

Dossier: 24-00-7091/001

Tervuursesteenweg 88, 2800 Mechelen

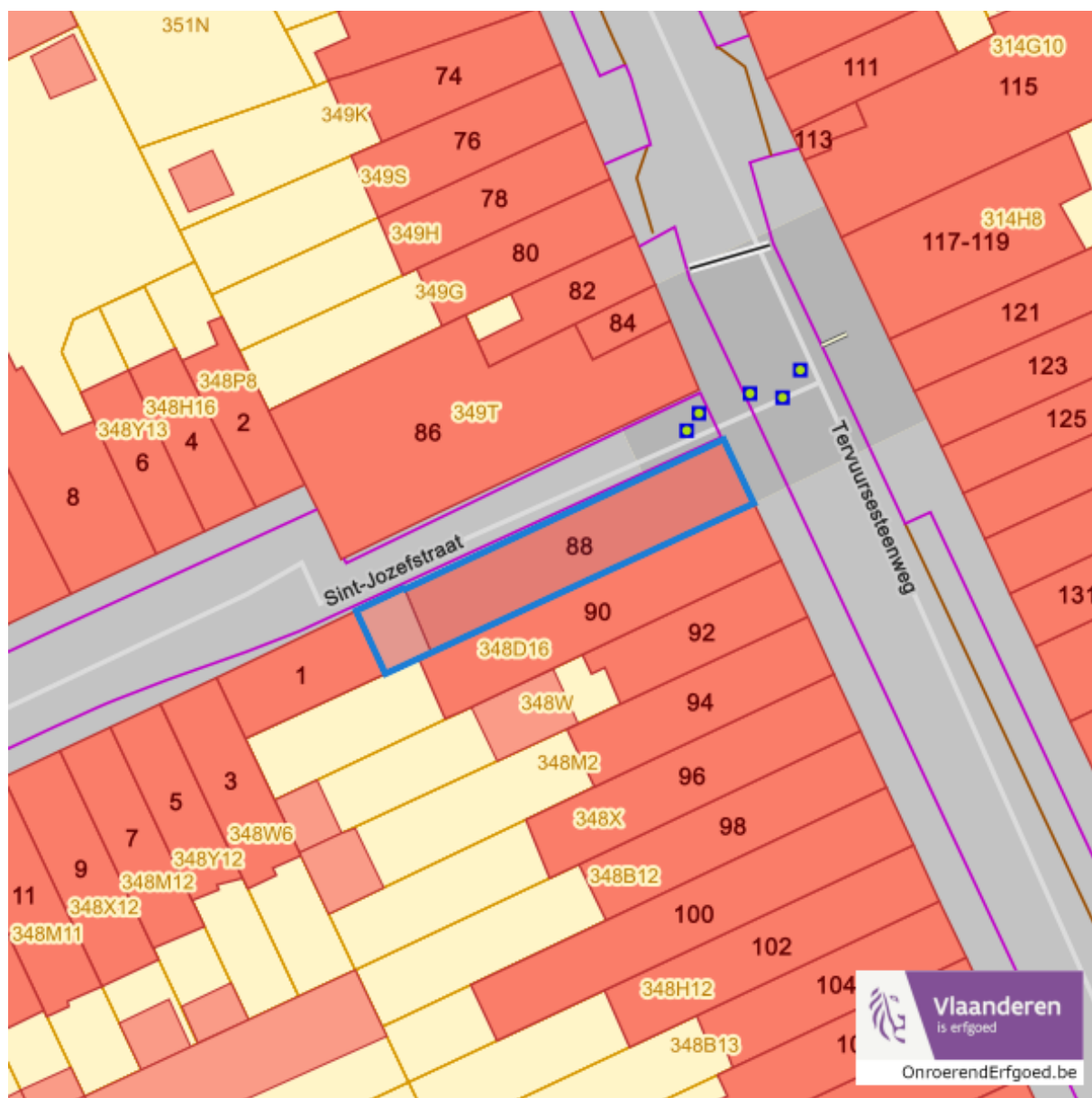
Detailkaarten vastgestelde inventaris pagina 3

Vastgestelde inventaris: Relicten landschapsatlas



Dossier: 24-00-7091/001

Wetenschappelijke inventarissen



Dossier: 24-00-7091/001

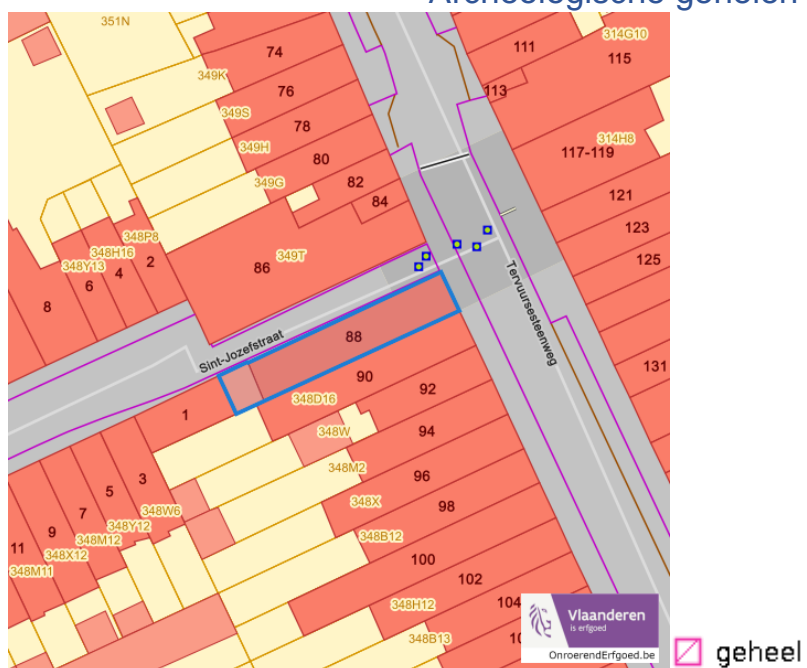
Detailkaarten wetenschappelijke inventarissen

Detailkaarten wetenschappelijke inventarissen pagina 1

Bouwkundige elementen



Archeologische gehelen



Dossier: 24-00-7091/001

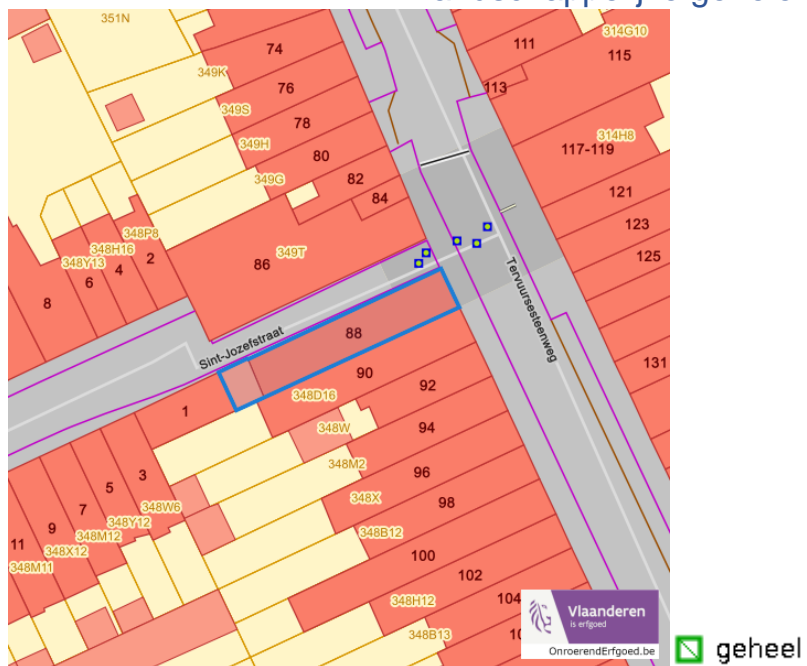
Tervuursesteenweg 88, 2800 Mechelen

Detailkaarten wetenschappelijke inventarissen pagina 2

Landschappelijke elementen

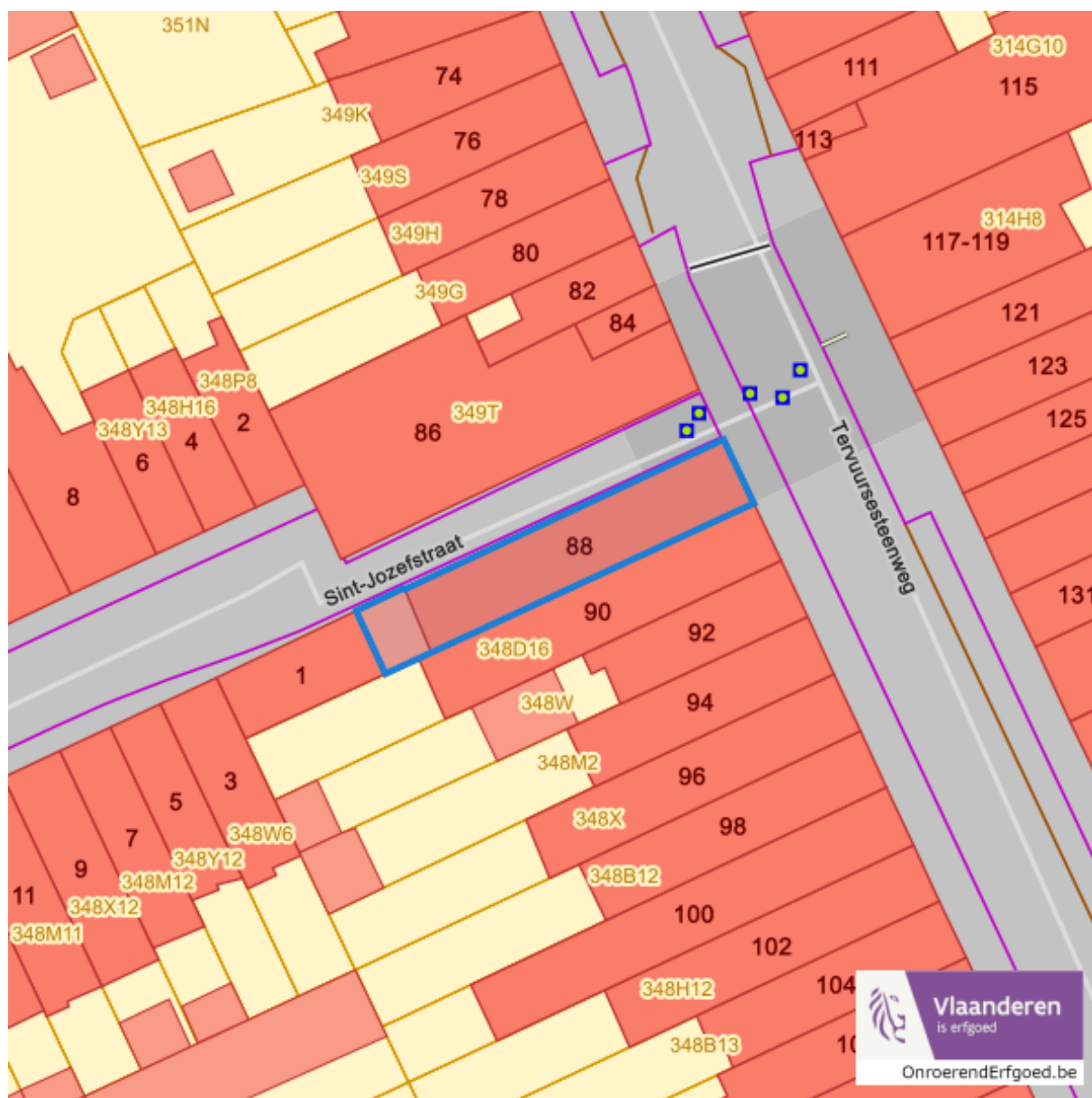


Landschappelijke gehelen



Dossier: 24-00-7091/001

Unesco werelderfgoed



Detailkaarten Unesco werelderfgoed

Unesco: Bufferzones

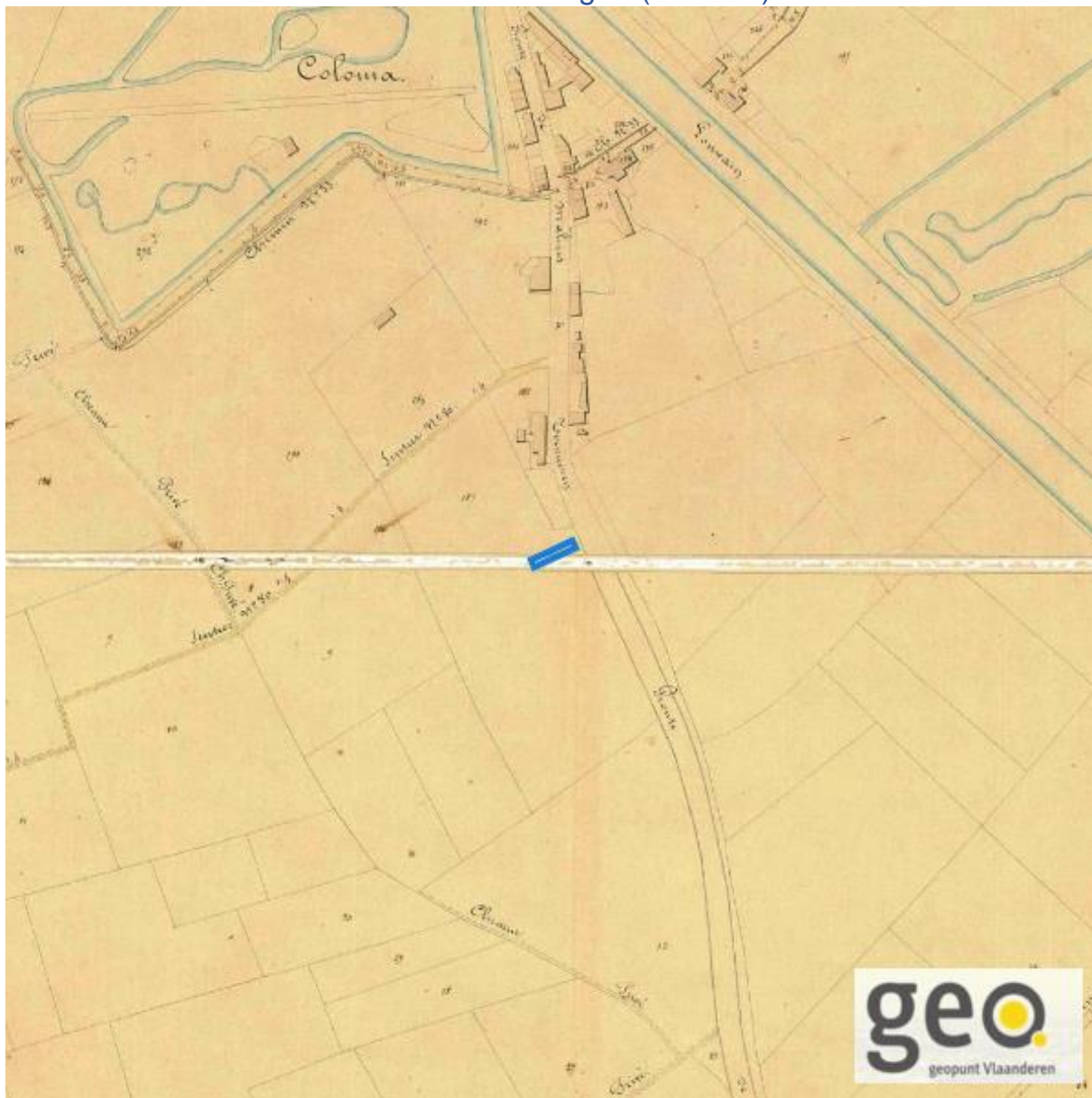


Unesco: Kernzones



Historische kaarten

Atlas der Buurtwegen (ca 1840)



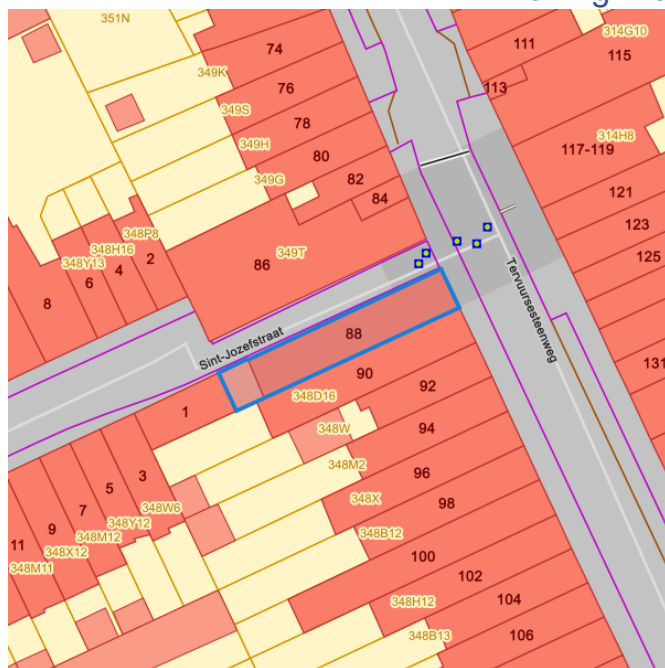
www.geopunt.be

Dossier: 24-00-7091/001

Document: DC à la carte - VLANED - DC
Kaarten: 24/09/2024 - sdhkcqc4uq9kk8za20h08q3lqkrqapb274nf63o4

Wonen

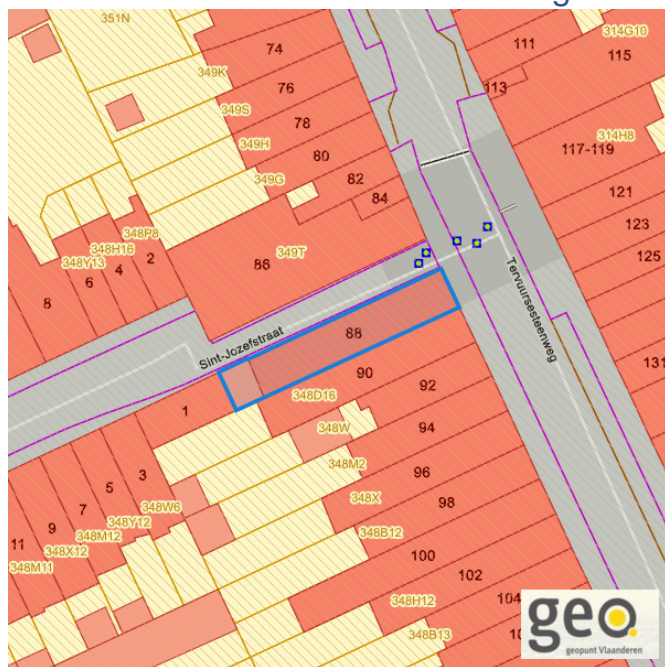
Woningkwaliteit



- Woningen met een conformiteitsattest
- Panden met een herstelvordering
- Vlaamse inventaris van ongeschikte en onbewoonbare woningen

www.geopunt.be

Conformiteitsattest gemeente beperkte duurtijd



Conformiteitsattest beperkte duurtijd

- Nee
- Ja

www.geopunt.be

Dossier: 24-00-7091/001

Tervuursesteenweg 88, 2800 Mechelen

Conformiteitsattest gemeente verplicht



Dossier: 24-00-7091/001