

Gegevens opvraging

Referentienummer	9af217a1dfc8b21efd6c
Datum	21-04-2023
Perceelsnummer	21802 B 1325/00G000
Adres / Ligging	Beenhouwersstraat 59, 1000 Brussel

Inhoudstafel

1. Kadastrale percelenplan
2. Economie en Werkgelegenheid
3. Inventaris van de bodemgesteldheid
4. Natuurlijke Sites 2000
5. Natuurlijke habitats 2000
6. Natuur gebieden en groene ruimten
7. Hydrografische data
8. Overstromingsgevaar en risico
9. Fluviale overstromingen
10. Orthofotoplannen 2019
11. Wijkcontracten
12. Stadsvernieuwingscontracten (Programmas)
13. Voorkooprecht
14. Stedenbouw
15. Monumenten en Landschappen - wettelijk statuut en register
16. Monumenten en Landschappen - Archeologische atlas
17. Monumenten en Landschappen - Archeologische en historische inventaris
18. Monumenten en Landschappen - Natuur Erfgoed



BRONNEN
BUP - Urban
[Brugis WMS](#)

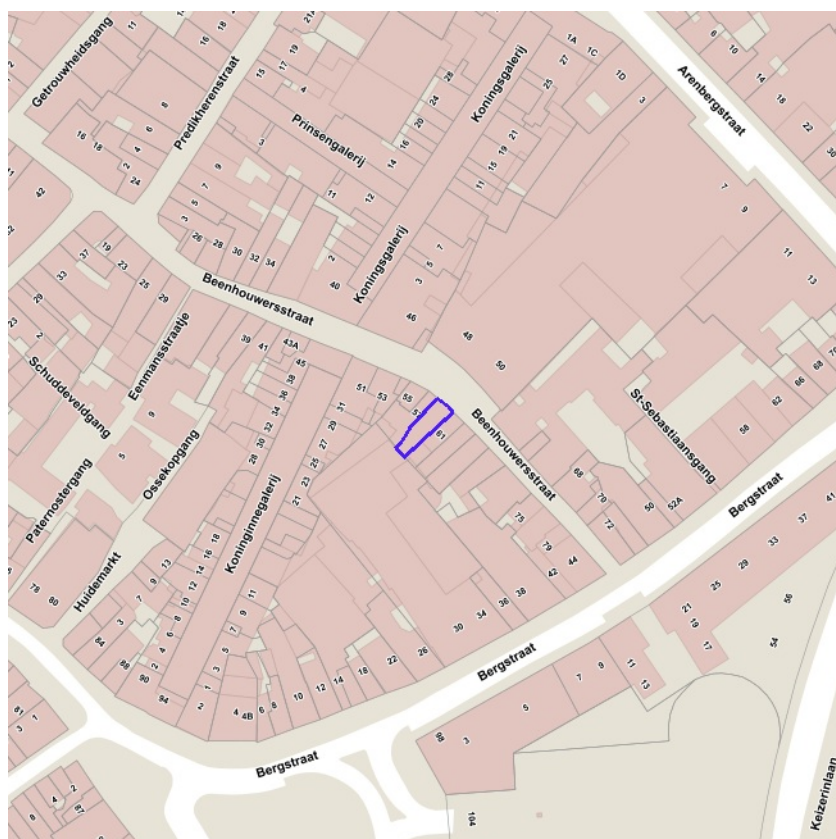





- Zone ZEUS
- Ontwikkelingszones 2015

BRONNEN
Brussel Economie en Werkgelegenheid
[Brugis WMS](#)

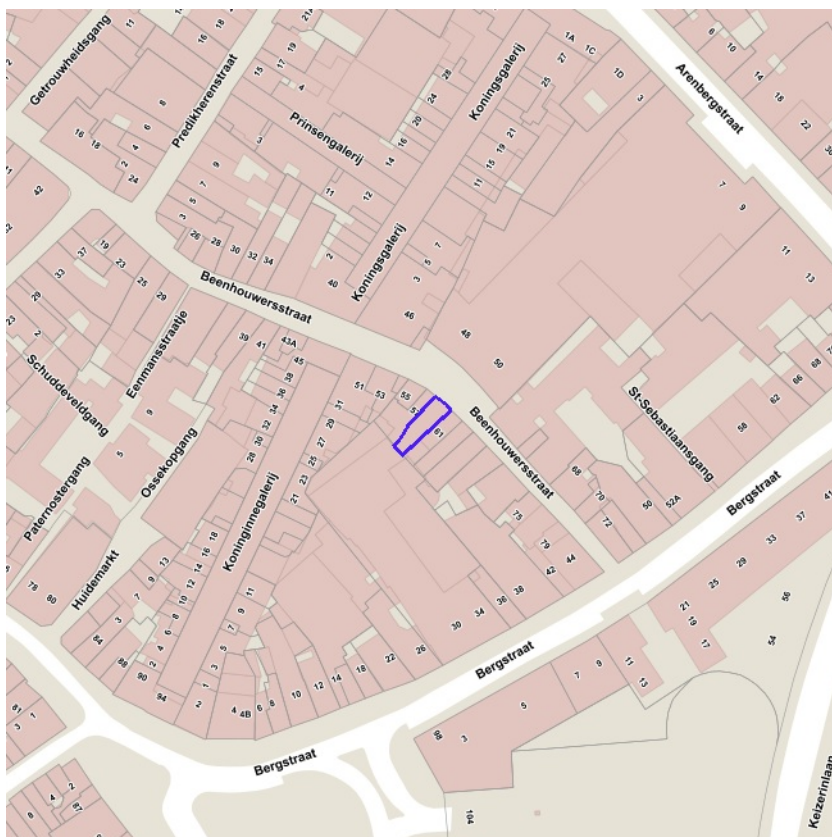


BRONNEN
Leefmilieu Brussel
[Leefmilieu Brussel WMS](#)



-  Bosgebieden en open gebieden in het zuiden van het Brussels Gewest
-  Bossen en vochtige gebieden van de Molenbeekvallei in het noordwesten van het gewest
-  Zoniërwoud met bosrand, aangrenzende bosgebieden en Woluwevallei

BRONNEN
Leefmilieu Brussel
[Leefmilieu Brussel WMS](#)



- Mégaphorbiaies vochtig subtype aan verdund
- Mégaphorbiaies subtype bosranden
- Magere weides van fauche middelmatig droog subtype aan vochtig (A)
- Beukenbossen acidophiles
- Beukenbossen Asperulo-Fagetum
- Carpinion-Betuli
- Eikenbossen acidophiles
- Aangeslibde bossen subtype moerassige elzenaanplant
- Aangeslibde bossen Carex remota
- Aangeslibde bossen elzenaanplant-essenbos aan hoog gras
- Aangeslibde bossen subtype essenbos-iepenbos aan Kerseboom aan t
- Aangeslibde bossen subtype boomvormig wilgenbos aan witte Wilg
- HIR Magnocariçaië
- HIR Weide met Agrostis commun
- HIR Weide met Cynosurus cristatus)
- HIR Weide met Populage des marais
- HIR Prairie à Potentille des oies
- HIR Roselières et autres végétations du Phragmition

BRONNEN

Leefmilieu Brussel

[Leefmilieu Brussel WMS](http://www.leefmilieu.brussel.be)



BRONNEN
Leefmilieu Brussel
[Leefmilieu Brussel WMS](#)

Hydrografische data



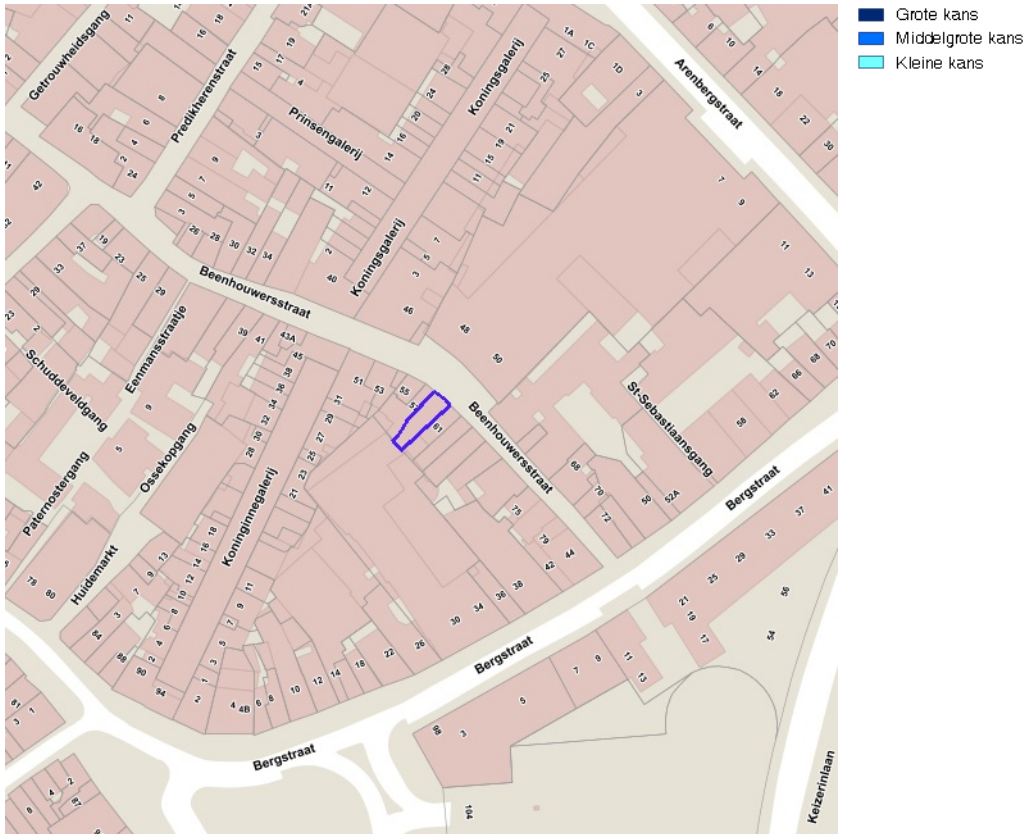
- ~ Bedekt netwerk
- Actieve permanente grondwaterwinningen
- Actieve tijdelijke grondwaterwinningen
- Oude permanente grondwaterwinningen
- Oude tijdelijke grondwaterwinningen
- Oppervlaktewater
- ~ Waterloop bovengronds

BRONNEN

Leefmilieu Brussel

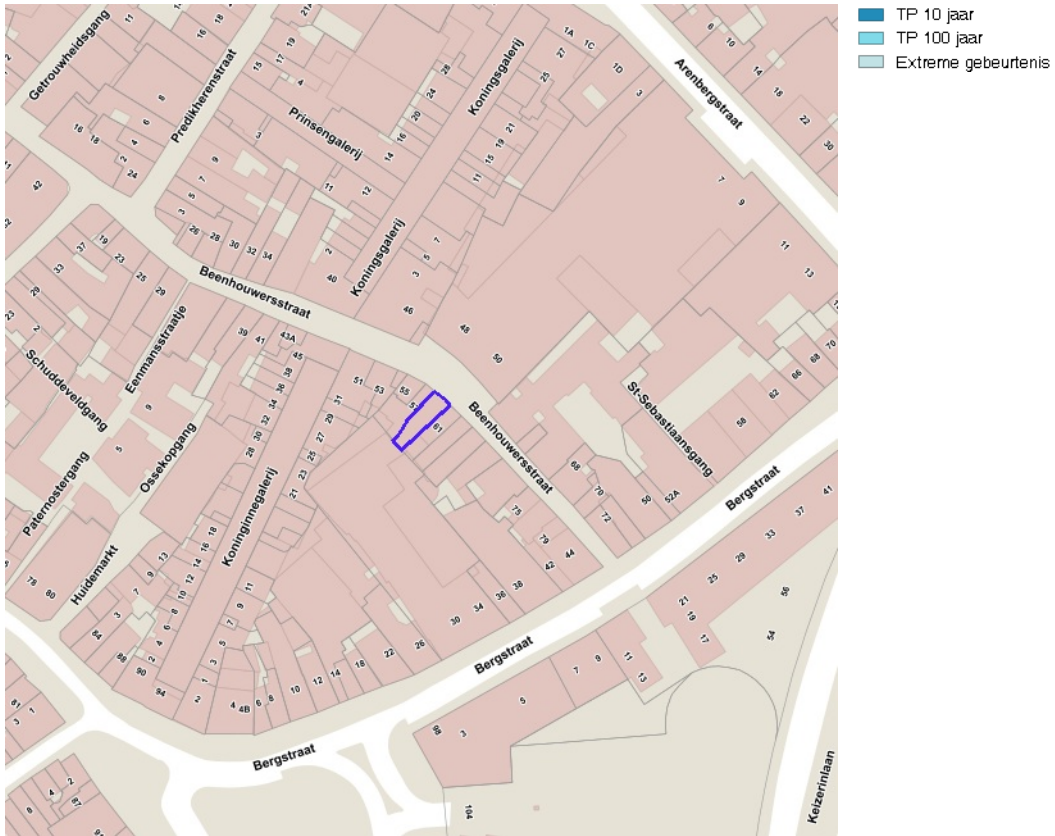
[Leefmilieu Brussel WMS](#)

Overstromingsgevaar en risico



BRONNEN
Leefmilieu Brussel
[Leefmilieu Brussel WMS](#)

Fluviale overstromingen



BRONNEN
Leefmilieu Brussel
[Leefmilieu Brussel WMS](#)



BRONNEN
CIRB / CIBG
[CIRB WMS](#)



BRONNEN
Brussel Stedenbouw en Erfgoed (BSE)
[Brugis WMS](#)



Stadsvernieuwingscontracten

BRONNEN
Brussel Stedenbouw en Erfgoed (BSE)
[Brugis WMS](#)

Voorkooprecht



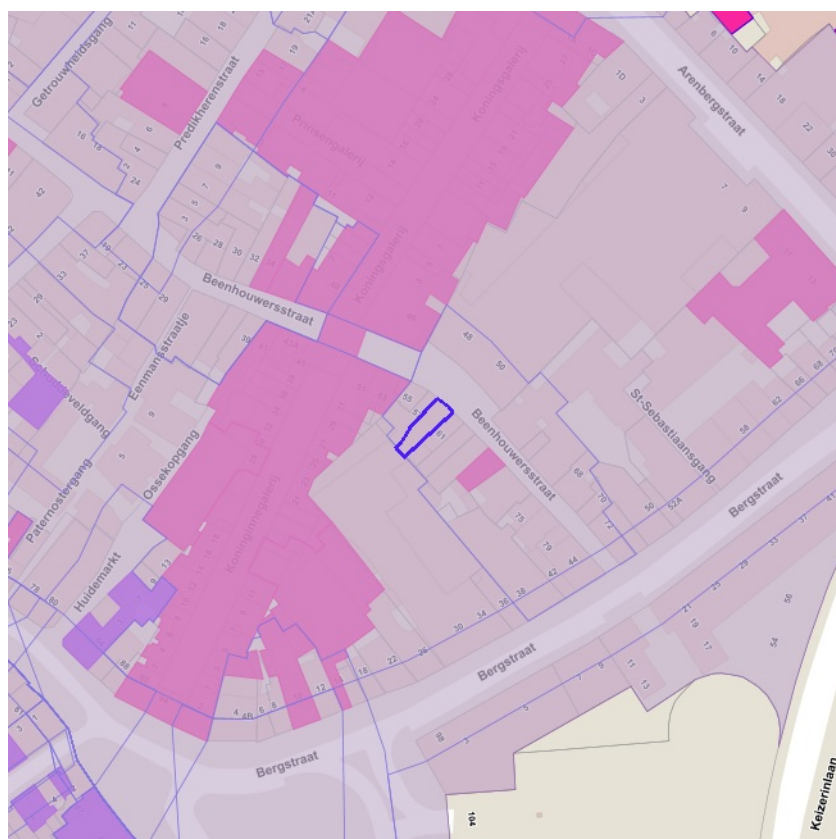
Voorkooprecht

BRONNEN
Brussel Stedenbouw en Erfgoed (BSE)
[Brugis WMS](#)



- Reglements zones
- Vergunning afgeleverd
- Vergunning geweigerd/vervallend/zonder gevolg
- Ongedefinieerd
- Prioritaire ontwikkelingspolen

BRONNEN
Brussel Stedenbouw en Erfgoed (BSE)
[Brugis WMS](#)



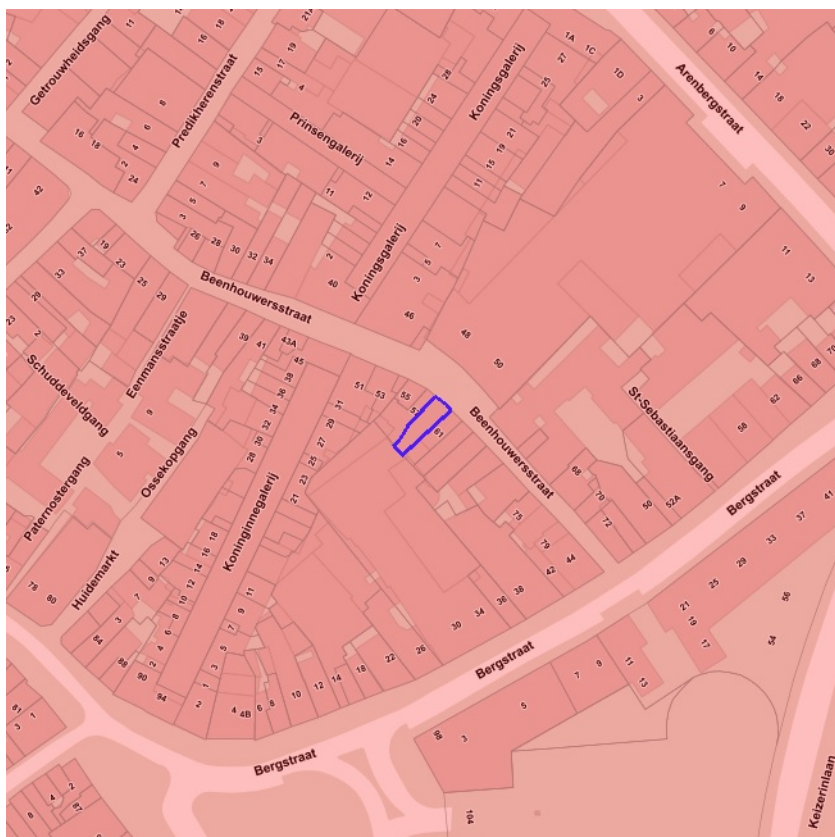
- Monument Bescherming Definitief besluit
- ▨ Monument Bescherming Aanvraag procedure
- Monument Bewaarlijst Definitief besluit
- ▨ Monument Bewaarlijst aanvraag procedure
- Geheel Bescherming Definitief besluit
- ▨ Geheel Bescherming aanvraag procedure
- Geheel Bewaarlijst Definitief besluit
- ▨ Geheel Bewaarlijst Aanvraag procedure
- Landschap Bescherming Definitief besluit
- ▨ Landschap Bescherming Aanvraag procedure
- Landschap Bewaarlijst Definitief besluit
- ▨ Landschap Bewaarlijst Aanvraag procedure
- Archeologische Landschap Bescherming Definitief besluit
- ▨ Archeologische Landschap Bescherming Aanvraag procedure
- Archeologische Landschap Bewaarlijst Definitief besluit
- ▨ Archeologische Landschap Bewaarlijst Aanvraag procedure
- Monument
- Landschap
- Wettelijke inventaris van de Leopoldwijk
- Aanvraag procedure vrijwaringzone
- Definitief besluit vrijwaringzone
- Vrijwaringzone UNESCO

Vrijwaringzone

Dossiernummer	2043-0590
Benaming	Traditioneel huis
Status	gesloten
Type vrijwaring	Besluit 2 bescherming
Beschermd als	Monument
Vrijwaringszone	1
Datum AG1	14/09/2000
Datum AG2	20/09/2001
Korte omschrijving	ML
Nota	Gesitueerd in de omgeving van de Grote Markt maakt dit gebouw deel uit van de traditionele bebouwing van het centrum van Brussel. Deze dateert uit periode van na de reconstructie van het centrum ten gevolge van het bombardement onder leiding van Maarschalk Villeroi in 1695. Deze bebouwing toont de traditionele typologie van de privé-woning uit de 17de en 18de eeuw. Dit gebouw met bouwjaar 1696, dat in zijn oorspronkelijke staat is bewaard, maakt deel uit van een geheel van traditionele woningen waarvan het zich onderscheidt door zijn elegante puntgevel met voluten. Het bevindt zich in het minder toeristische gedeelte van de Beenhouwersstraat dat relatief weinig is aangetast door latere verbouwingen.
Postcode	1000
Gemeente	BRUSSEL
Straat	BEENHOUWERSSTRAAT
Vanaf nummer	67
Document	http://doc.patrimoine.brussels/REGISTRE/AG/027_038.pdf
Document	http://doc.patrimoine.brussels/REGISTRE/AG/029_048.pdf
Foto	http://doc.patrimoine.brussels/REGISTRE/57451.jpg

Vrijwaringzone UNESCO

Naam	Grote markt
------	-------------



- Oude begraafplaatsen
- ▲ Losse vondsten
- Oud waternetwerk
- Gelokaliseerde sites (met plan)
- Gelokaliseerde sites (zonder plan)
- ★ Niet gelokaliseerde sites
- Potentiële sites
- Uitbreidingszones van sites

Oude begraafplaatsen

Naam	Versterkingwerken van de tweede omwaling
Tijdperk	16de-18de e;
Categorie	ZESA
Atlas	Brussel - Noord-Oostwijk

Oud waternetwerk

Naam	Versterkingwerken van de tweede omwaling
Tijdperk	16de-18de e;
Categorie	ZESA
Atlas	Brussel - Noord-Oostwijk

Gelokaliseerde sites met plan

Naam	Versterkingwerken van de tweede omwaling
Tijdperk	16de-18de e;
Categorie	ZESA
Atlas	Brussel - Noord-Oostwijk

Uitbreidingszones van sites

Naam	Versterkingwerken van de tweede omwaling
Tijdperk	16de-18de e;
Categorie	ZESA
Atlas	Brussel - Noord-Oostwijk

BRONNEN
 Brussel Stedenbouw en Erfgoed (BSE)
[Brugis WMS](#)



- Refugiehuizen gelokaliseerd zonder plan
- Refugiehuizen gelokaliseerd met plan
- Kloosters van de 16de eeuw
- Kloosters van de 17de eeuw
- Complex
- Religieuze gebouw
- Woonplek
- Water
- Tuin
- Koer
- Begraaf plaats
- Kloosters bewaarde resten
- Refugiehuizen gelokaliseerd zonderplan
- Refugiehuizen gelokaliseerd met plan

BRONNEN
 Brussel Stedenbouw en Erfgoed (BSE)
[Brugis WMS](#)



- Opmerkelijke bomen - 100 grotere
- ✖ Gevelde bomen
- ⊙ Verdwenen bomen
- ⊕ Bescherming (beschermd , lopend of voorgesteld)
- ⊕ Bewaarlijst (ingeschreven , lopend of voorgesteld)
- ⊕ In de wetenschappelijke inventaris
- ★ Geëventariseerde site

BRONNEN
Brussel Stedenbouw en Erfgoed (BSE)
[Brugis WMS](#)