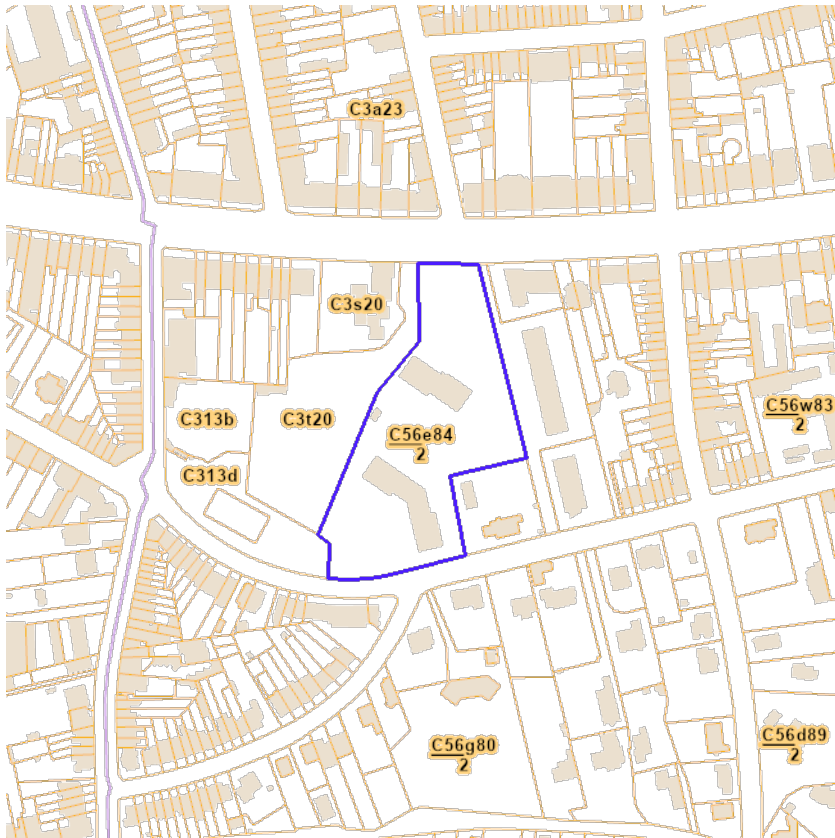


Détails de la recherche

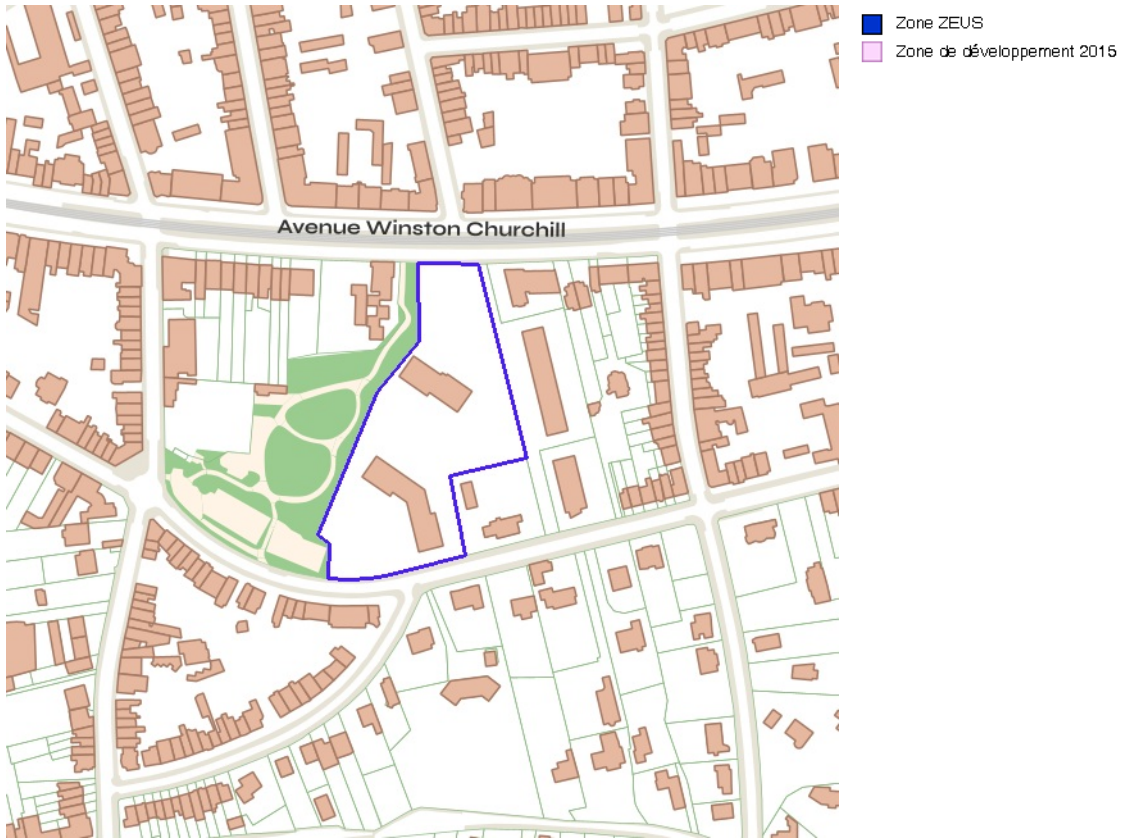
Référence	9c1eca38dd4523f181eb
Date	19-02-2026
Référence cadastrale (CaPaKey)	21612 C 0056/02E084
Adresse approximative/localisation	Avenue Winston Churchillaan 161/ 163, 1180 Uccle

Table des matières

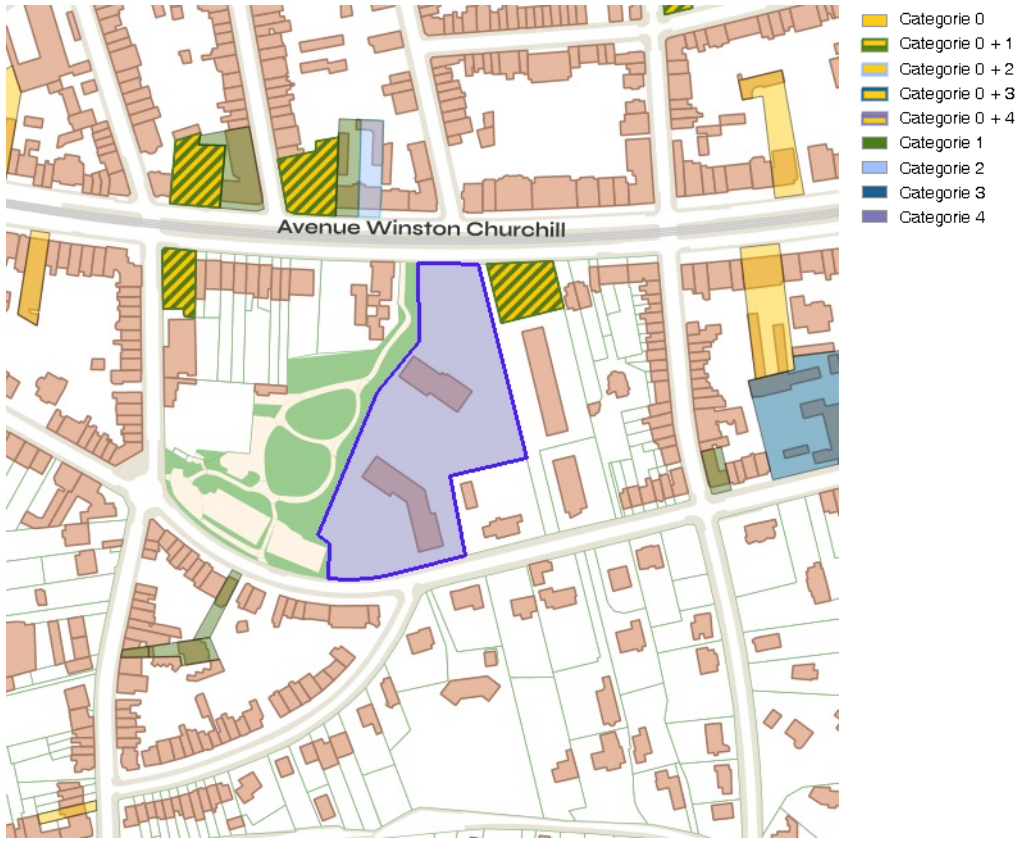
1. Plan parcellaire cadastral
2. Economie et Emploi
3. Inventaire Etat du Sol
4. Sites Natura 2000
5. Habitats Natura 2000
6. Réserves naturelles et espaces verts
7. Données hydrographiques
8. Inondation aléa et risque
9. Inondations fluviales
10. Orthophotoplan
11. Contrats de Quartiers Durables
12. Contrats de Rénovation urbaine (Programmes)
13. Zones de préemption
14. Urbanisme
15. Monuments et Sites - statut légal et Registre
16. Monuments et Sites - Atlas Archéologique
17. Monuments et Sites - Inventaire archéologique et historique
18. Monuments et Sites - Patrimoine Naturel



PROPRIÉTAIRE
© (19/02/2026) General Administration of the Patrimonial Documentation
[WMS Cadastral Layers](#)



PROPRIÉTAIRE
Bruxelles Economie et Emploi
[Brugis WMS](#)



PROPRIÉTAIRE
Bruxelles Environnement
[Bruxelles Environnement WMS](#)



- La Forêt de Soignes avec lisières et domaines boisés avoisinants
- Zones boisées et ouvertes au Sud de la Région bruxelloise
- Zones boisées et zones humides de la vallée du Molenbeek dans le nord-ouest de la Région bruxelloise

PROPRIÉTAIRE
Bruxelles Environnement
[Bruxelles Environnement WMS](#)



- Megaphorbiaies sous-type humide a detrempe
- Megaphorbiaies sous-type lisières forestières
- Prairies maigres de fauche sous-type moyennement sec à humide (Ar
- Hetraies acidophiles
- Hetraies Asperulo-Fagetum
- Chenaies-charmaies (Carpinion-Betuli)
- Chenaies acidophiles
- Forêts alluviales sous-type aulnaie marecageuse
- Forêts alluviales sous-type aulnaie-frenaie a Carex remota
- Forêts alluviales sous-type aulnaie-frenaie a hautes herbes
- Forêts alluviales sous-type frenaie-ormaie a Cerisier a grappes
- Forêts alluviales sous-type saulaie arborescente a Saule blanc
- HIR Magnocariaie
- HIR Prairie a Agrostis commun
- HIR Prairie a Cretelle (Cynosurus cristatus)
- HIR Prairie a Populage des marais
- HIR Prairie a Potentille des oies
- HIR Roselieres et autres vegetations du Phragmiton

PROPRIÉTAIRE
 Bruxelles Environnement
[Bruxelles Environnement WMS](#)

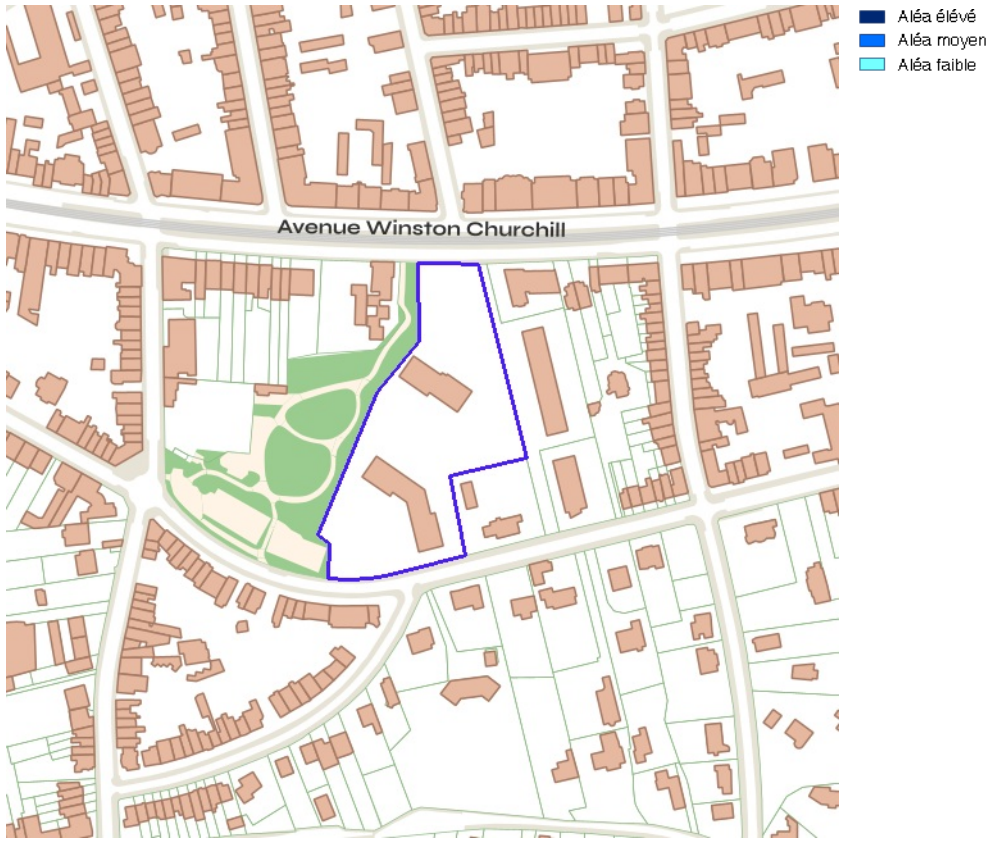


PROPRIÉTAIRE
Bruxelles Environnement
[Bruxelles Environnement WMS](#)

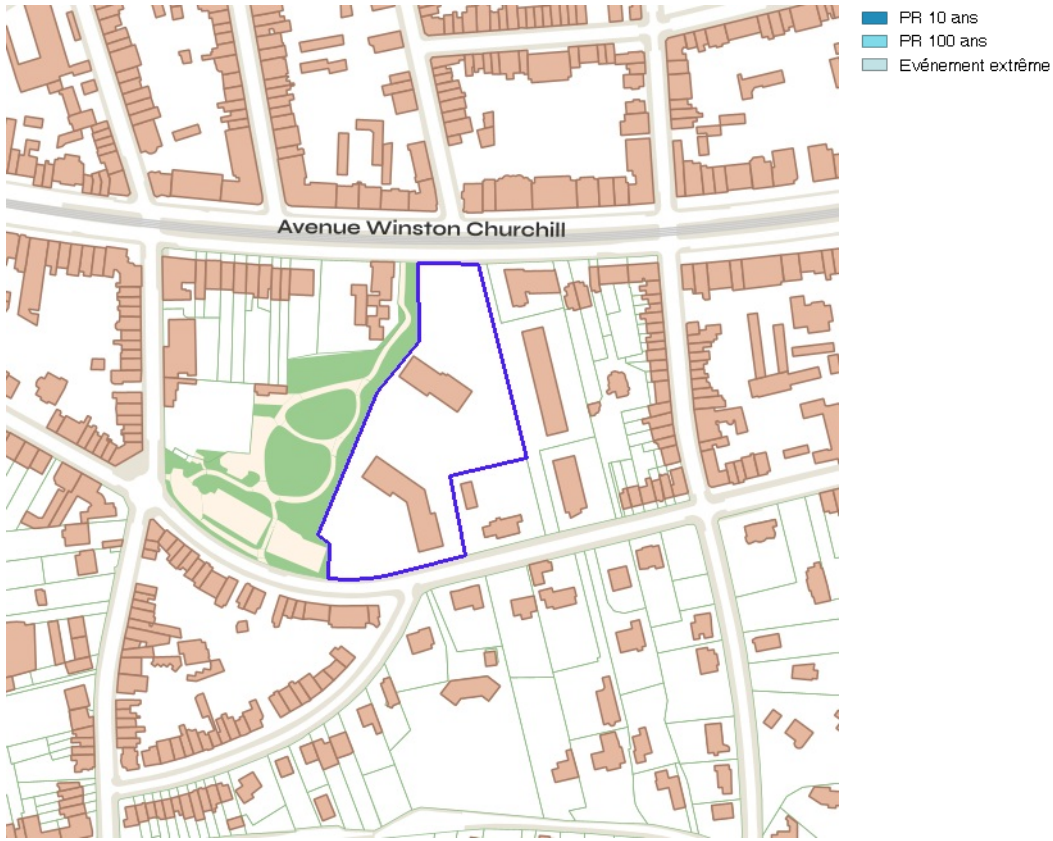


- Reseau couvert
- Captage actif permanent
- Captage actif temporaire
- Captage passe permanent
- Captage passe temporaire
- Plan d'eau
- Cours d'eau à ciel ouvert

PROPRIÉTAIRE
Bruxelles Environnement
[Bruxelles Environnement WMS](#)



PROPRIÉTAIRE
Bruxelles Environnement
[Bruxelles Environnement WMS](#)



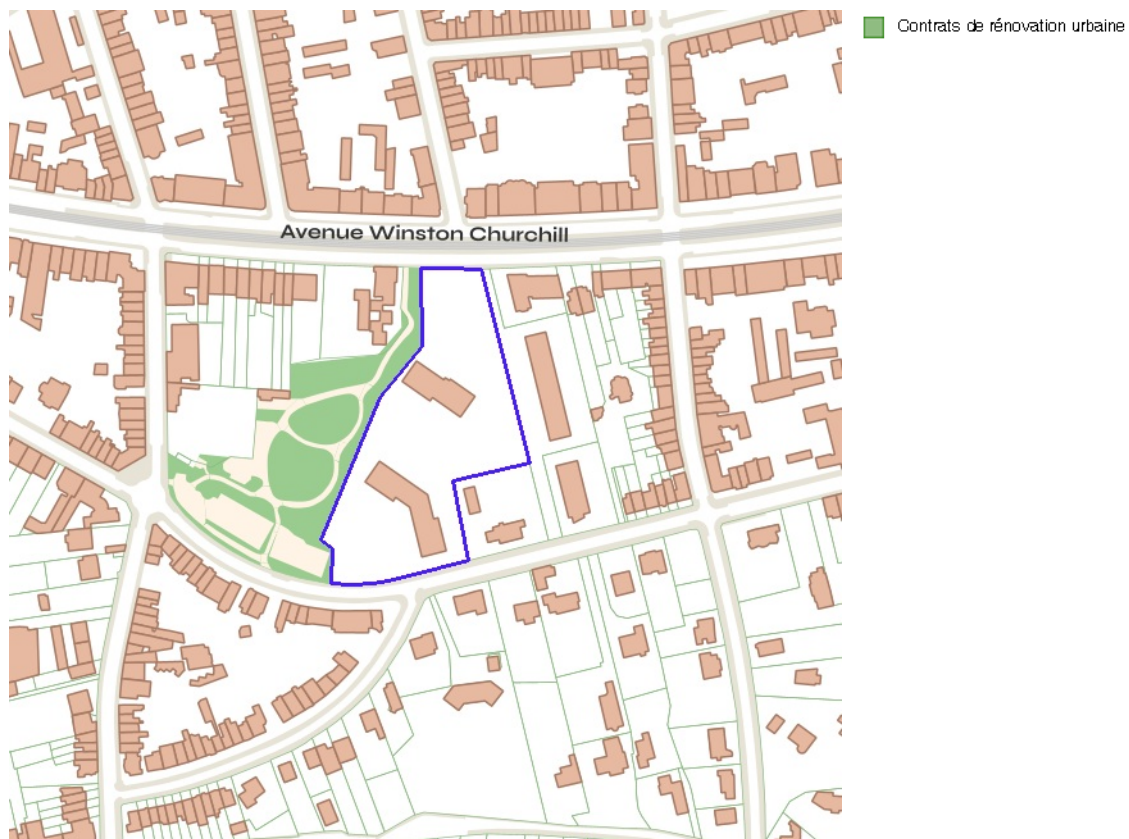
PROPRIÉTAIRE
Bruxelles Environnement
[Bruxelles Environnement WMS](#)



PROPRIÉTAIRE
CIRB / CIBG
[CIRB WMS](#)



PROPRIÉTAIRE
Bruxelles Urbanisme et Patrimoine (BUP)
[Brugis WMS](#)



PROPRIÉTAIRE
Bruxelles Urbanisme et Patrimoine (BUP)
[Brugis WMS](#)



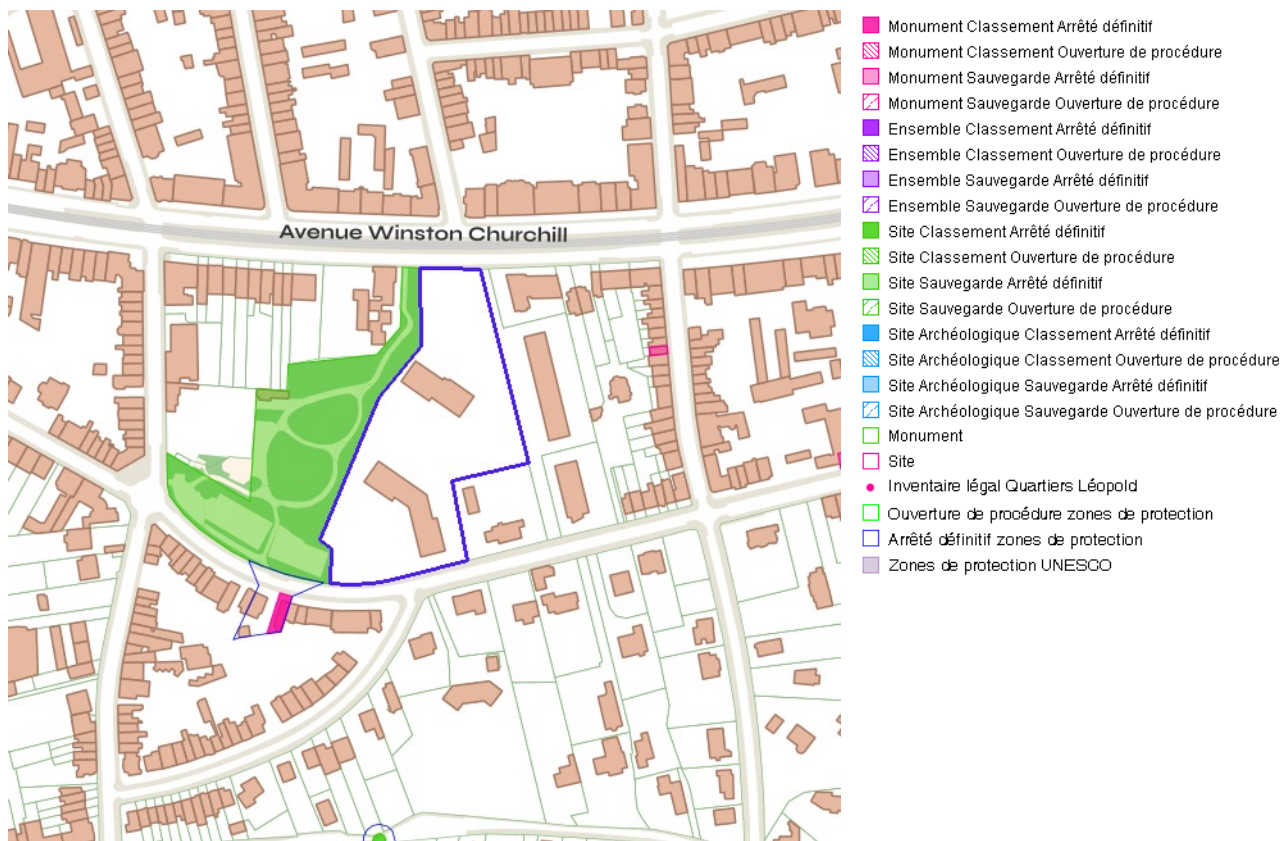
PROPRIÉTAIRE
Bruxelles Urbanisme et Patrimoine (BUP)
[Brugis WMS](#)



- Règlements zonés
- Projet
- Permis délivré
- Permis refusé/périmé/sans suite
- Indéfini
- Pôles de développement prioritaire

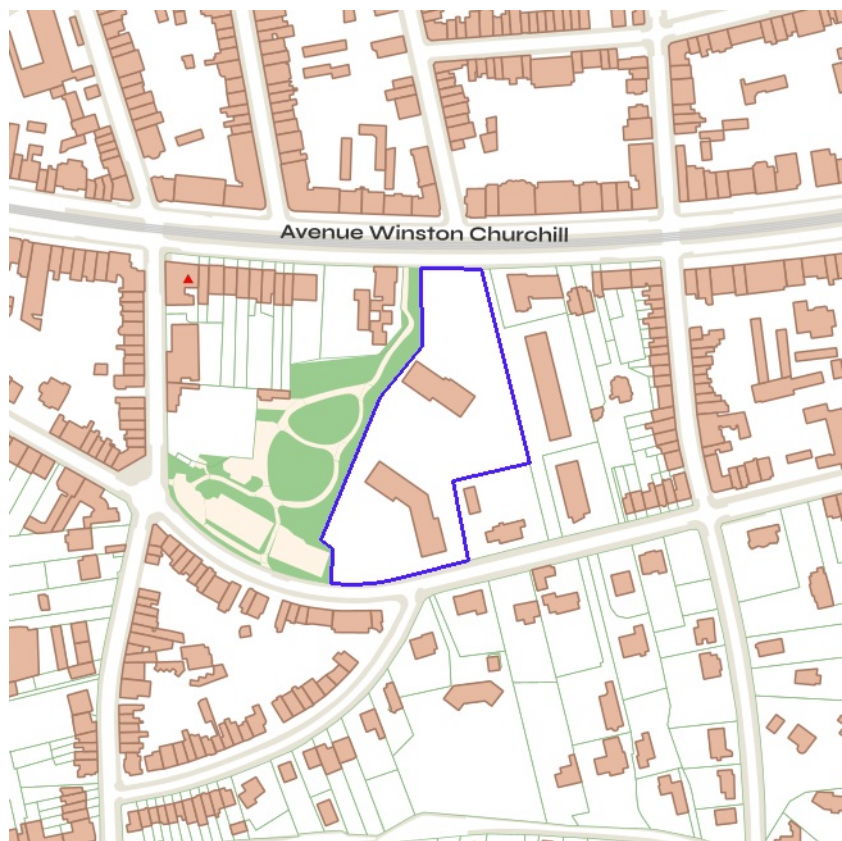
Règlements zonés	
DU	reglzone
Référence Sitex	UCC RCUZ 004 001
Objet	Règlement communal d'urbanisme (RCU) "Grandes Avenues" adopté définitivement par le Conseil Communal le 12 septembre 2024 a été approuvé tacitement par dépassement du délai d'approbation. (n° NOVA 16/RCU/1901005)
DATRECDOS	19/05/2025
DATMB	05/05/2025

PROPRIÉTAIRE
 Bruxelles Urbanisme et Patrimoine (BUP)
[Brugis WMS](#)



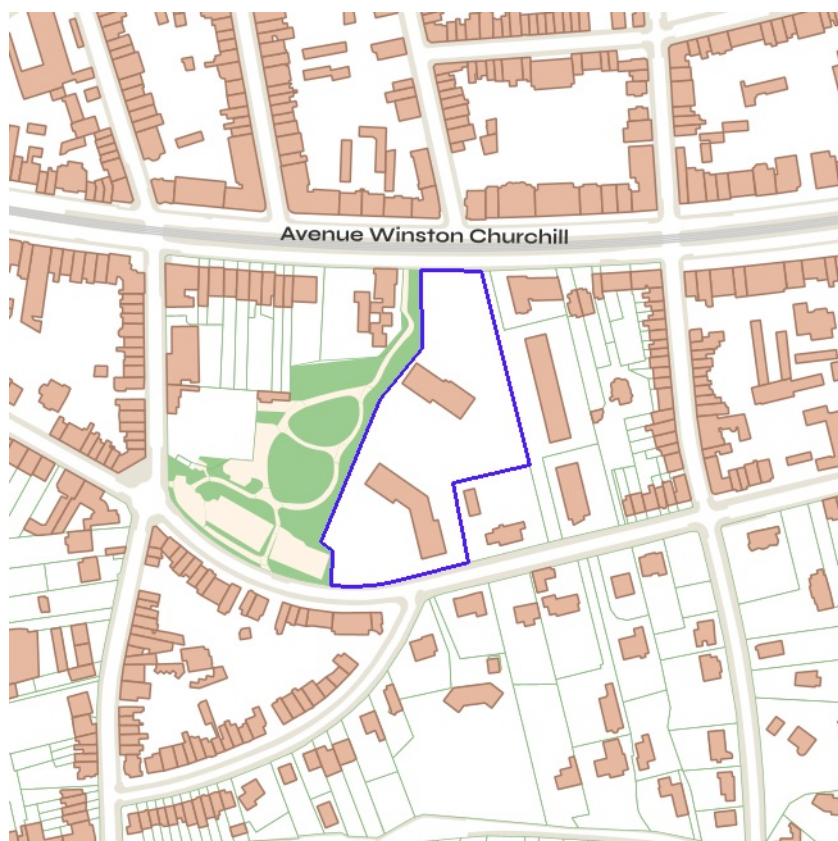
Patrimoine	
Numéro du dossier	2311-0067
Nom	Parc Montjoie
Status	clôturé
Déni de responsabilité	Sauvegarde AG2
Protégé comme	Site
Zone de sauvegarde	0
Date AG1	06/04/1995
Date AG2	10/09/1998
Code postal	1180
Commune	UCCLE
Rue	AVENUE WINSTON CHURCHILL
Nombre de	0
Document	https://doc.patrimoine.brussels/REGISTRE/AG/017_016.pdf
Document	https://doc.patrimoine.brussels/REGISTRE/AG/024_036.pdf
Photo	https://doc.patrimoine.brussels/REGISTRE/SITES/60753.JPG

PROPRIÉTAIRE
Bruxelles Urbanisme et Patrimoine (BUP)
[Brugis WMS](#)



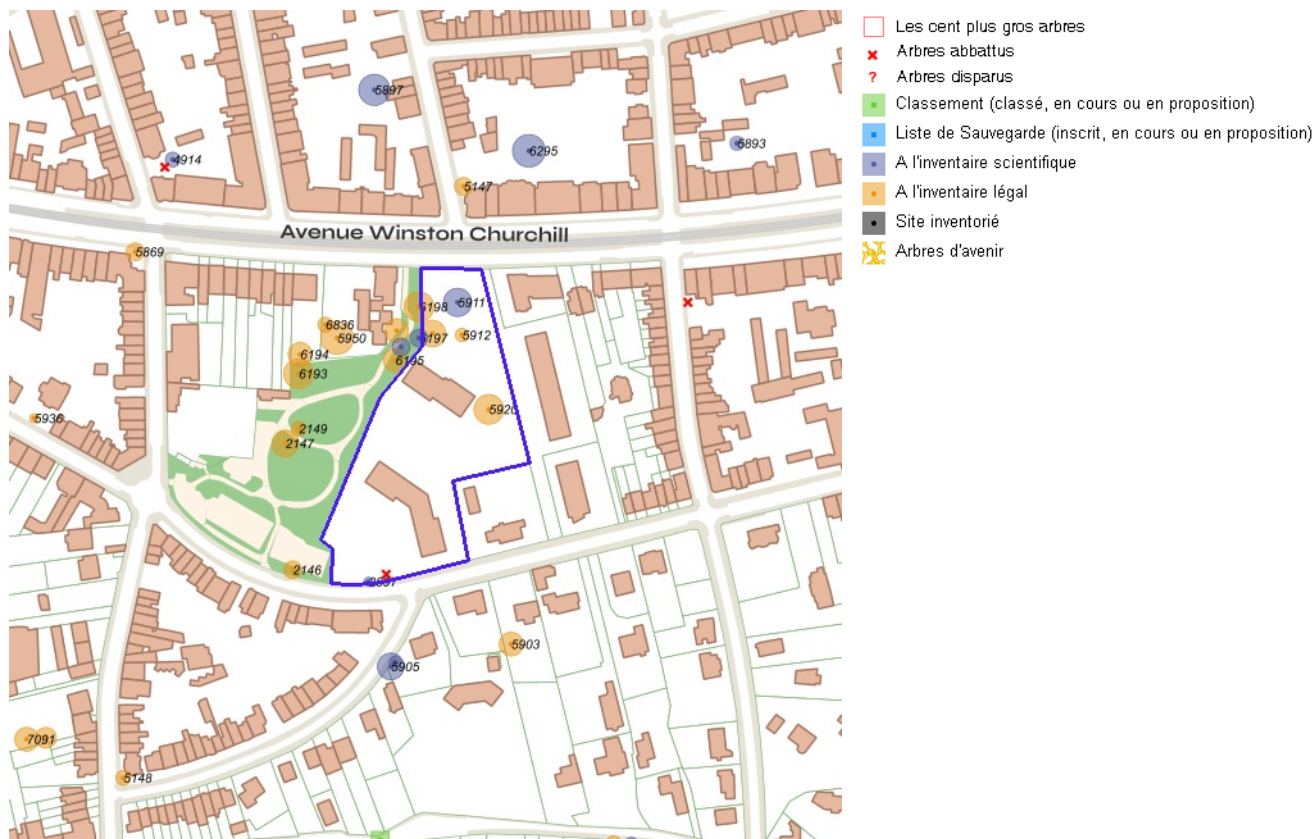
- Anciens cimetières
- ▲ Découvertes isolées
- Réseau hydrographique ancien
- Sites localisés avec plan
- Sites localisés sans plans
- ★ Sites non localisés
- Sites potentiels
- Zones d'extension du site

PROPRIÉTAIRE
Bruxelles Urbanisme et Patrimoine (BUP)
[Brugis WMS](#)



- Brasseries localisées sans plan
- Brasseries localisées avec plan
- Couvents du 16ème siècle
- Couvents du 17ème siècle
- Complexe
- Lieu de culte
- Lieu de vie
- Eau
- Jardin
- Cour
- Cimetière
- Couvents vestiges conservés
- Refuges localisés sans plan
- Refuges localisés avec plan

PROPRIÉTAIRE
Bruxelles Urbanisme et Patrimoine (BUP)
[Brugis WMS](#)



Arbres remarquables

Nom	Saule blanc
Nom latin	Salix alba
Lien	http://sites.heritage.brussels/fr/trees/2096
Statut	Inventorié mais abattu
Diamètre cime	14

Arbres remarquables

Nom	Saule blanc
Nom latin	Salix alba
Lien	http://sites.heritage.brussels/fr/trees/2097
Statut	À l'inventaire scientifique
Diamètre cime	6

Arbres remarquables

Nom	Charme commun
Nom latin	Carpinus betulus
Lien	http://sites.heritage.brussels/fr/trees/5911
Statut	À l'inventaire scientifique
Diamètre cime	19

Arbres remarquables

Nom	Catalpa commun
Nom latin	Catalpa bignonioides
Lien	http://sites.heritage.brussels/fr/trees/5912
Statut	Inscrit à l'inventaire légal le
Diamètre cime	9

Arbres remarquables

Nom Tilleul argenté pleureur

Nom latin Tilia x petiolaris

Lien <http://sites.heritage.brussels/fr/trees/5913>

Statut Inscrit à l'inventaire légal le

Diamètre cime 18

Arbres remarquables

Nom Hêtre pourpre

Nom latin Fagus sylvatica f. purpurea

Lien <http://sites.heritage.brussels/fr/trees/5920>

Statut Inscrit à l'inventaire légal le

Diamètre cime 20

PROPRIÉTAIRE
Bruxelles Urbanisme et Patrimoine (BUP)
[Brugis WMS](#)