

DC à la carte

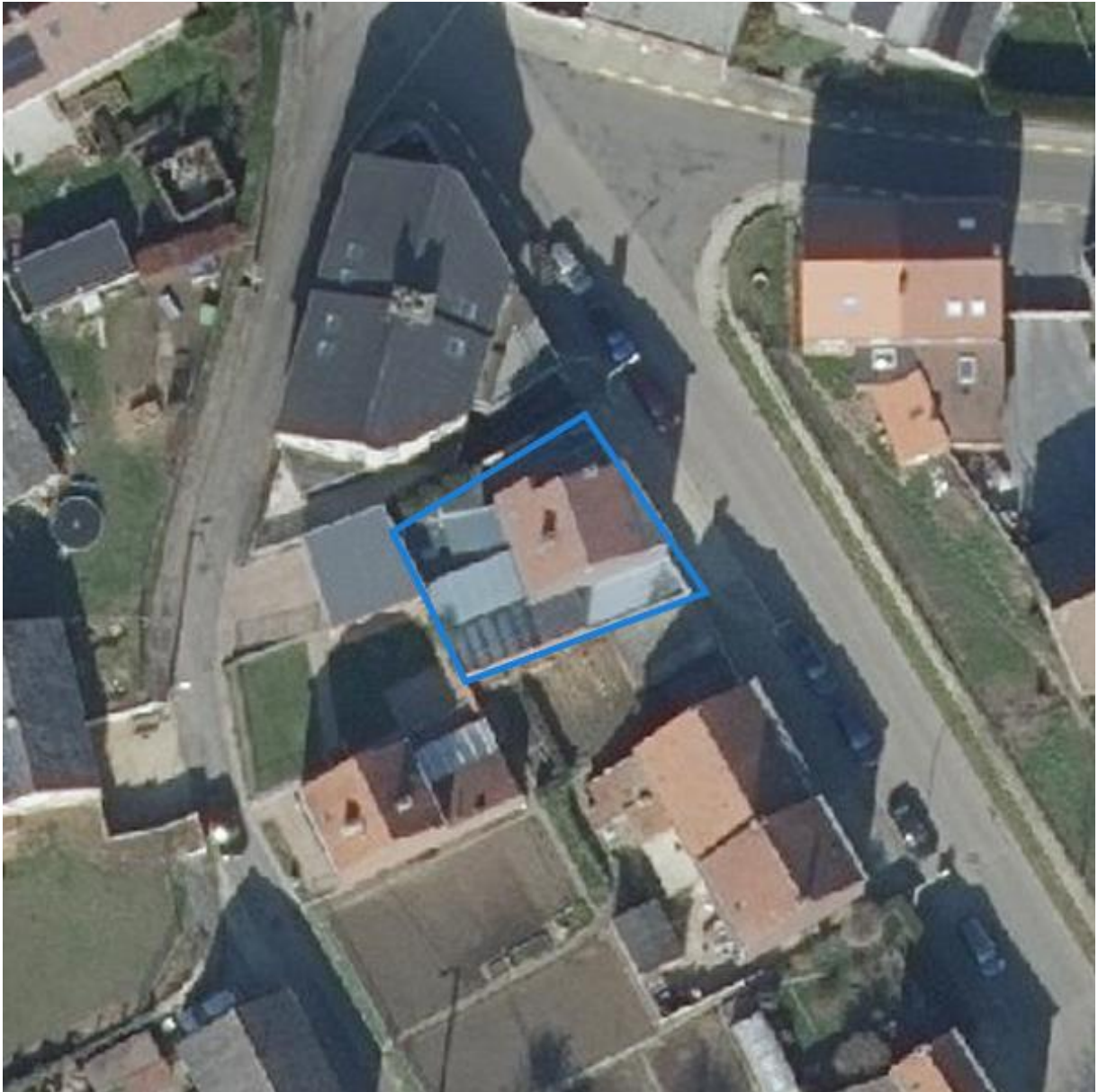


Daalstraat 9, 3300 Kuntich
24057C0164/00R000

Locatie
Omgeving
Kadaster
Gewestplan
Water
Natuur
Recht van voorkoop
Beschermd onroerend erfgoed
Vastgestelde inventarissen
Wetenschappelijke inventarissen
Unesco werelderfgoed
Historische kaarten
Wonen

Dossier: 00-06-6820/001

Locatie



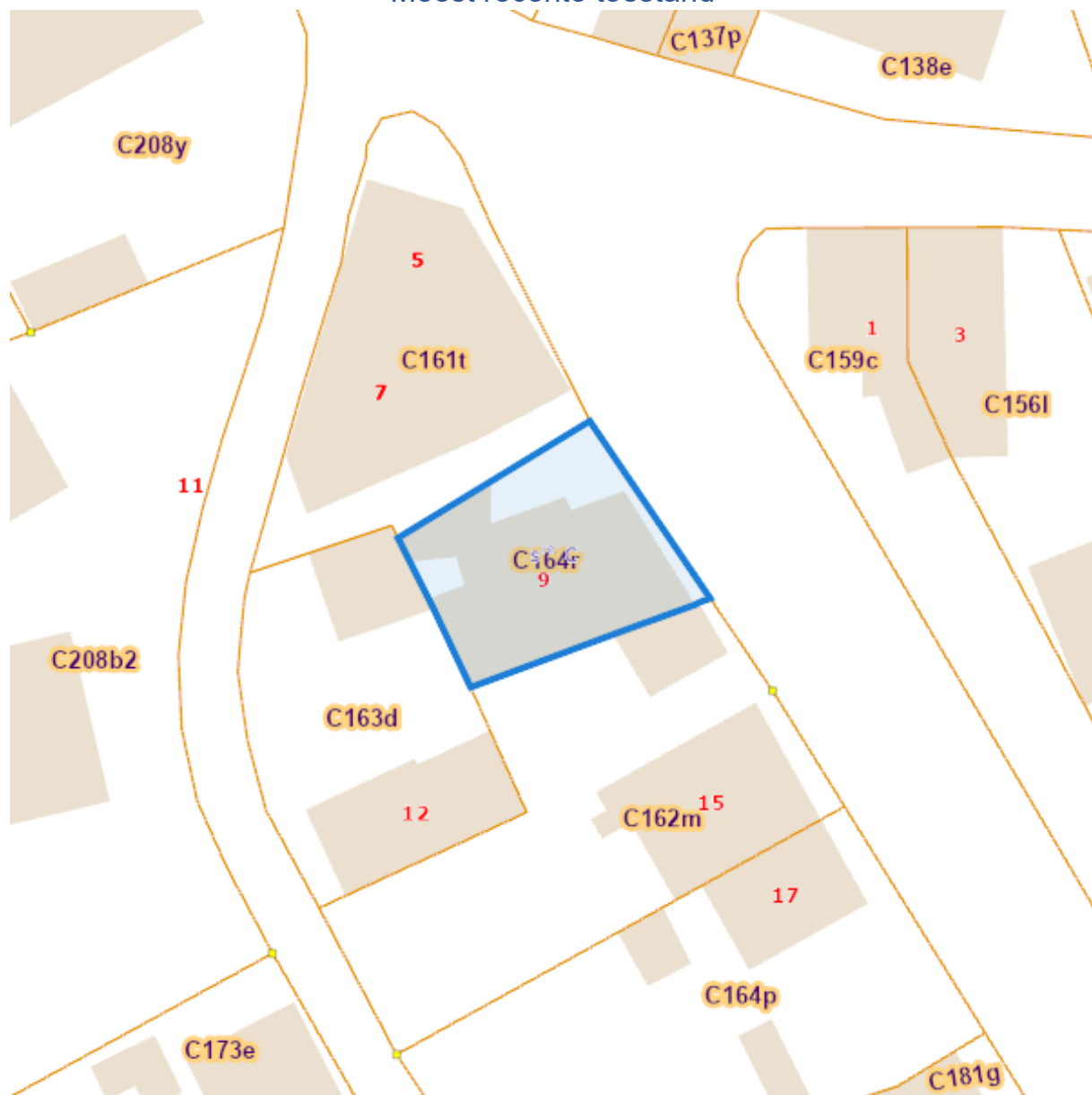
Dossier: 00-06-6820/001

Omgeving



Kadaster

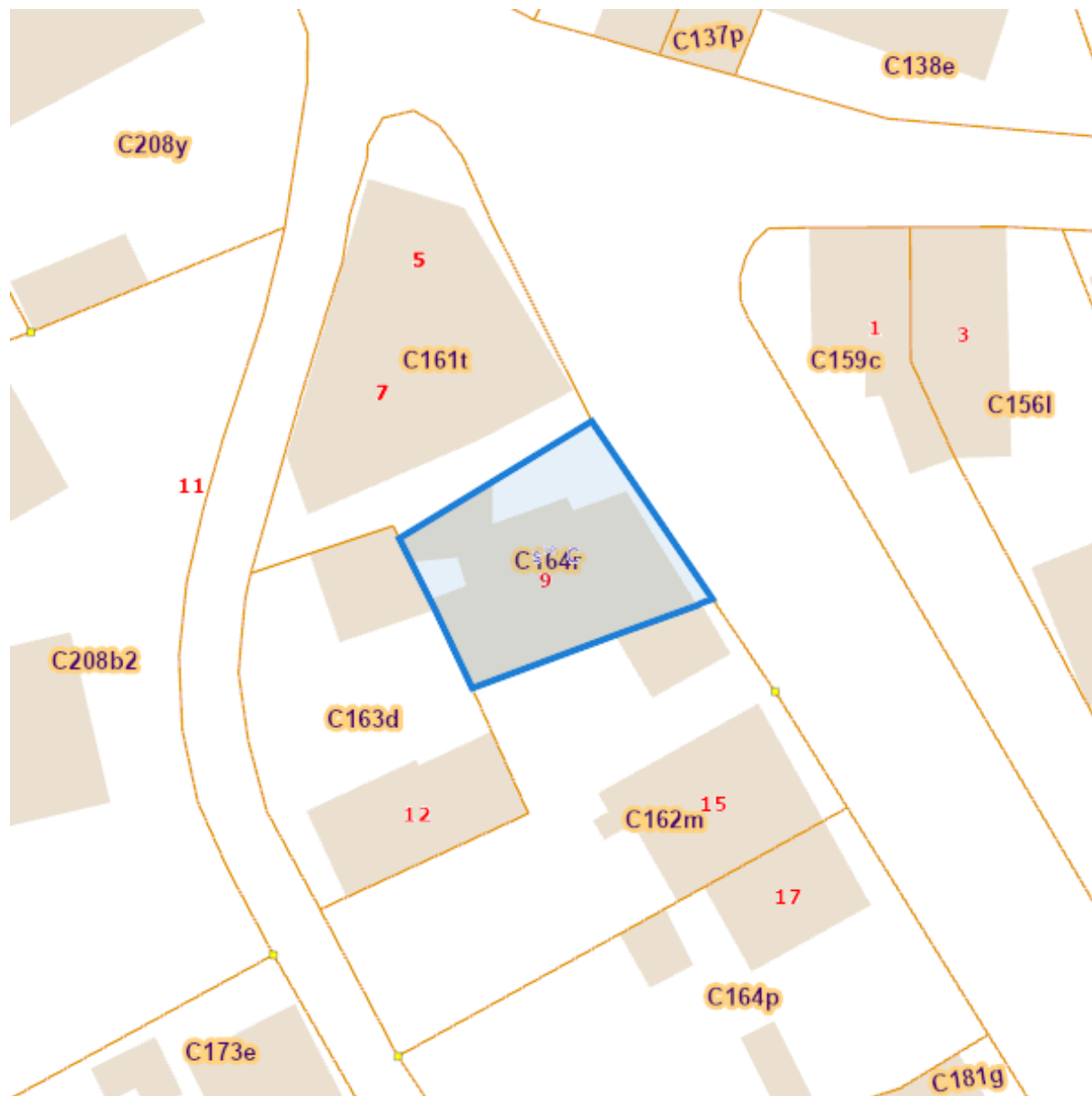
Meest recente toestand



eservices.minfin.fgov.be

Dossier: 00-06-6820/001

Fiscale toestand



eservices.minfin.fgov.be

Gewestplan



www.geopunt.be
Gewestplan legende

Dossier: 00-06-6820/001

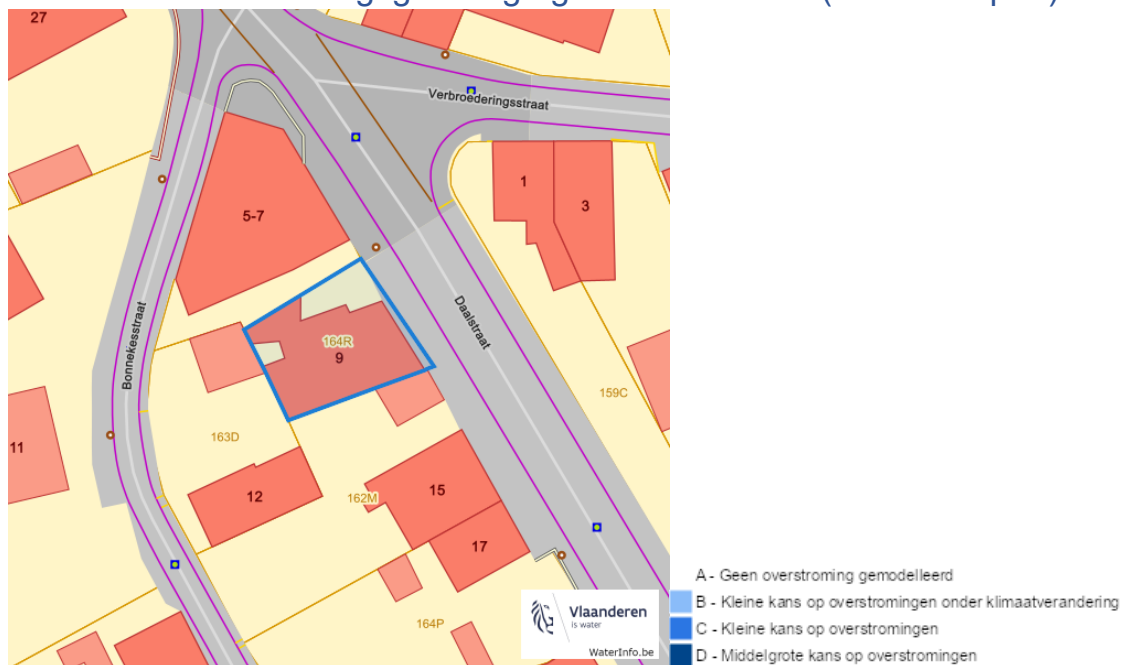
Document: DC à la carte - VLANED - DC
Kaarten: 29/08/2025 - foc1j5atiq7laykpmdexptu6ulmrm6ahpr2xfi8d

Water

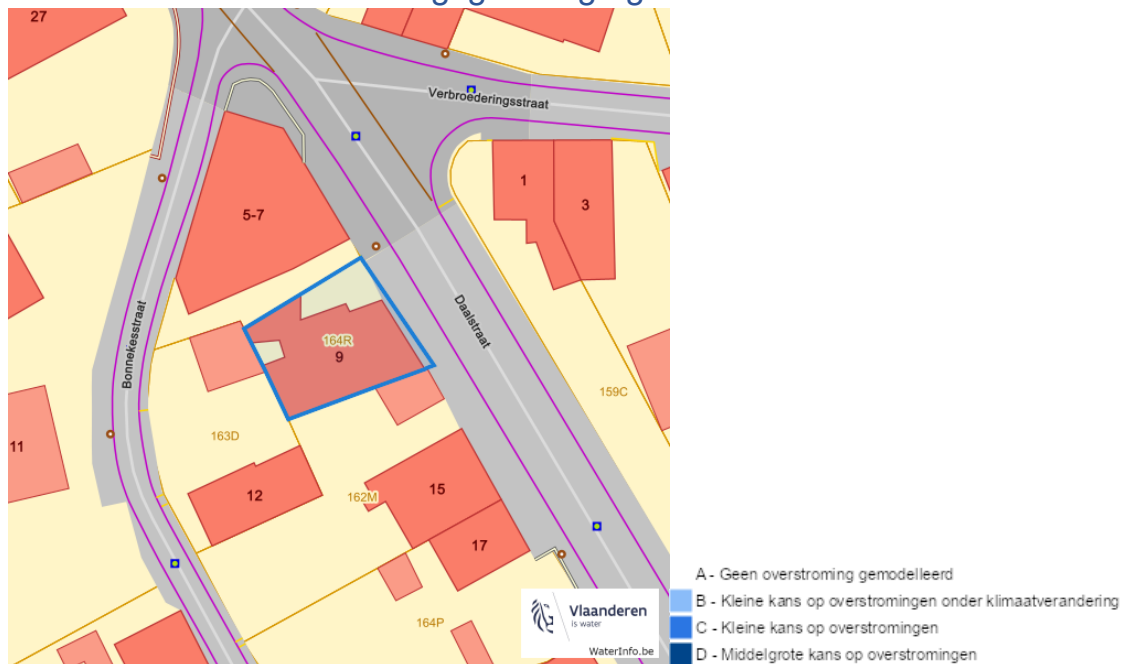
Overstromingsgevoelige gebieden pluviaal (door hevige neerslag)



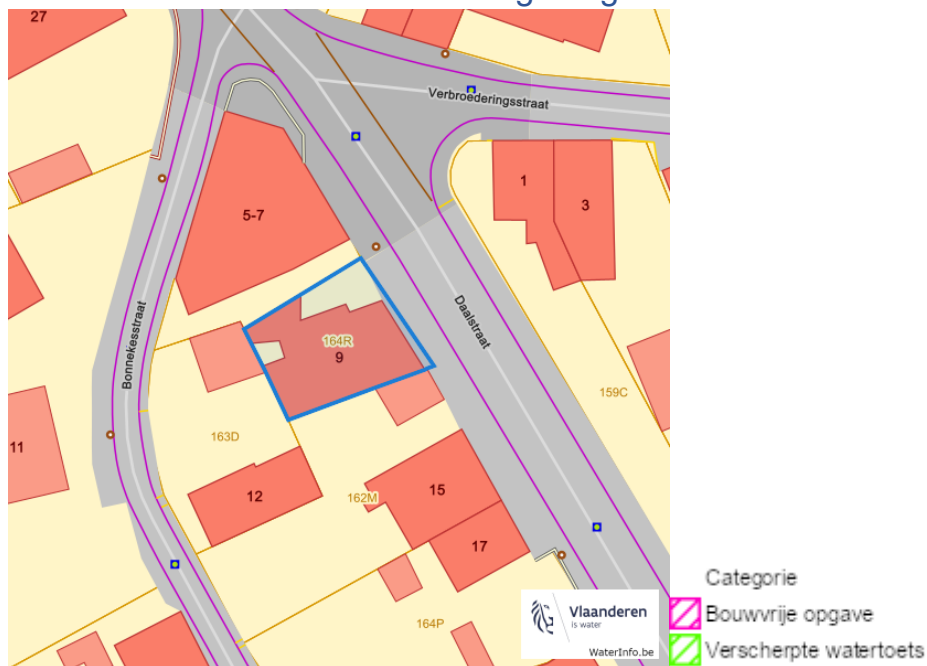
Overstromingsgevoelige gebieden fluviaal (uit waterlopen)



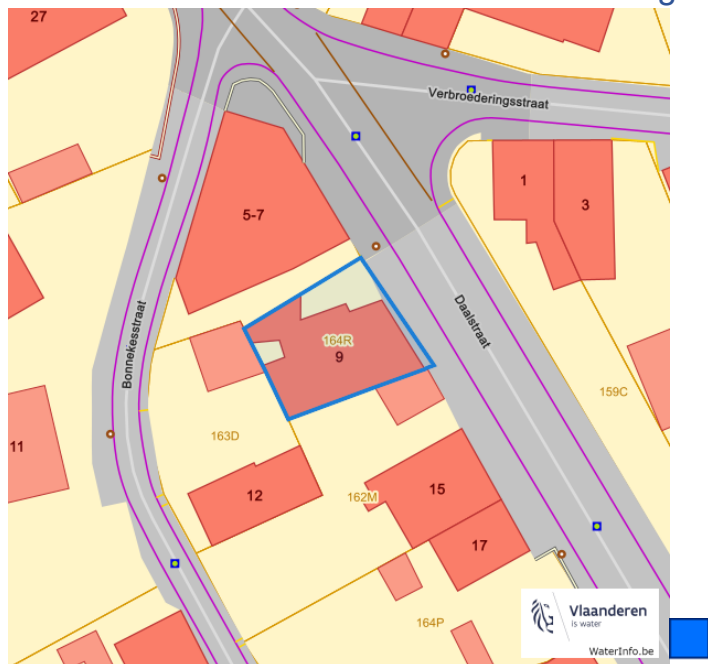
Overstromingsgevoelige gebieden vanuit de zee



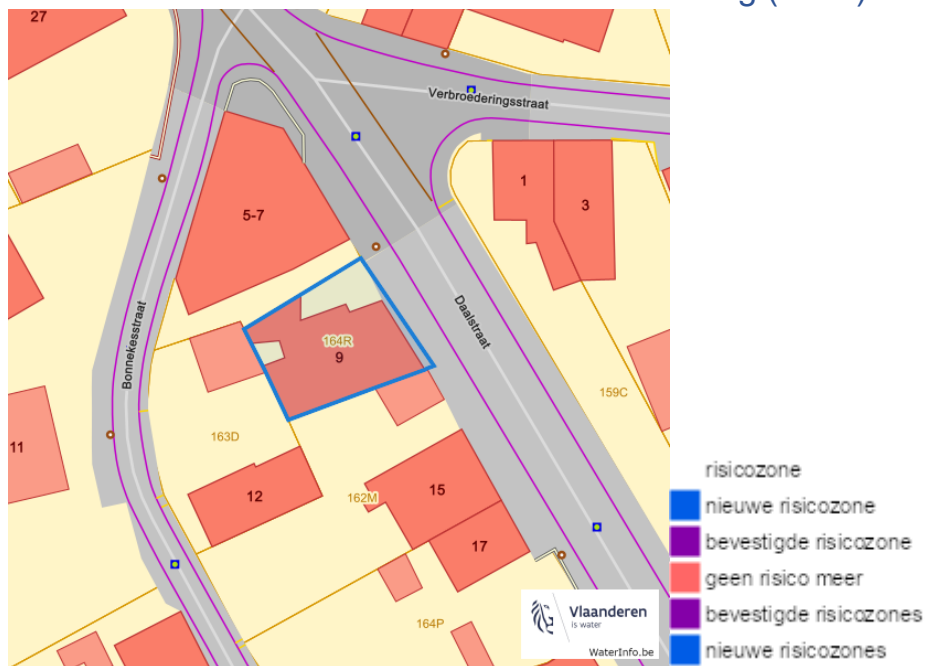
Signaalgebieden



Recent overstromede gebieden (2017)

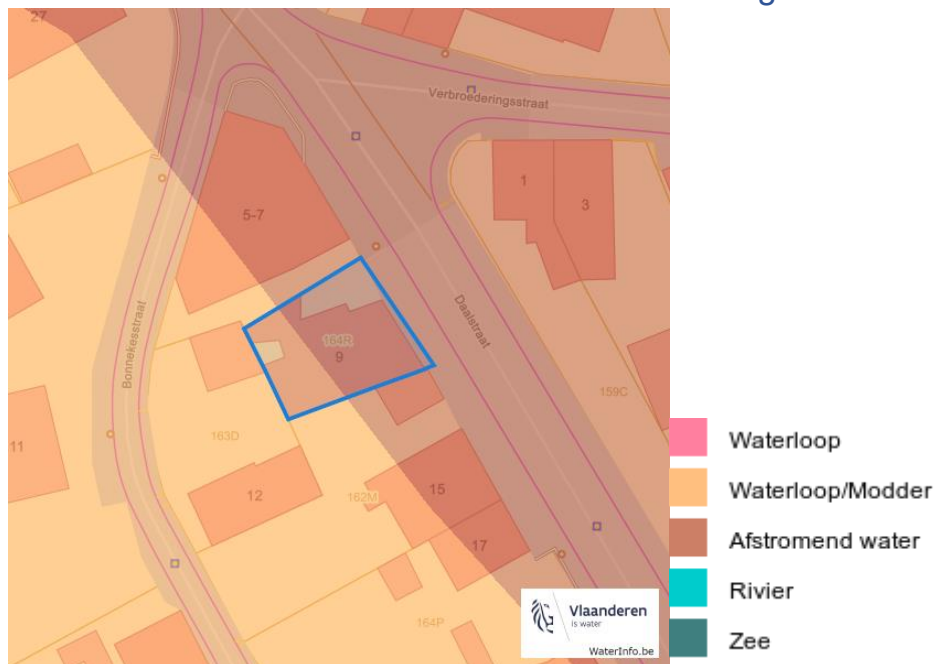


Risicozones overstroming (2017)



Daalstraat 9, 3300 Kuntich

Van nature overstroombare gebieden



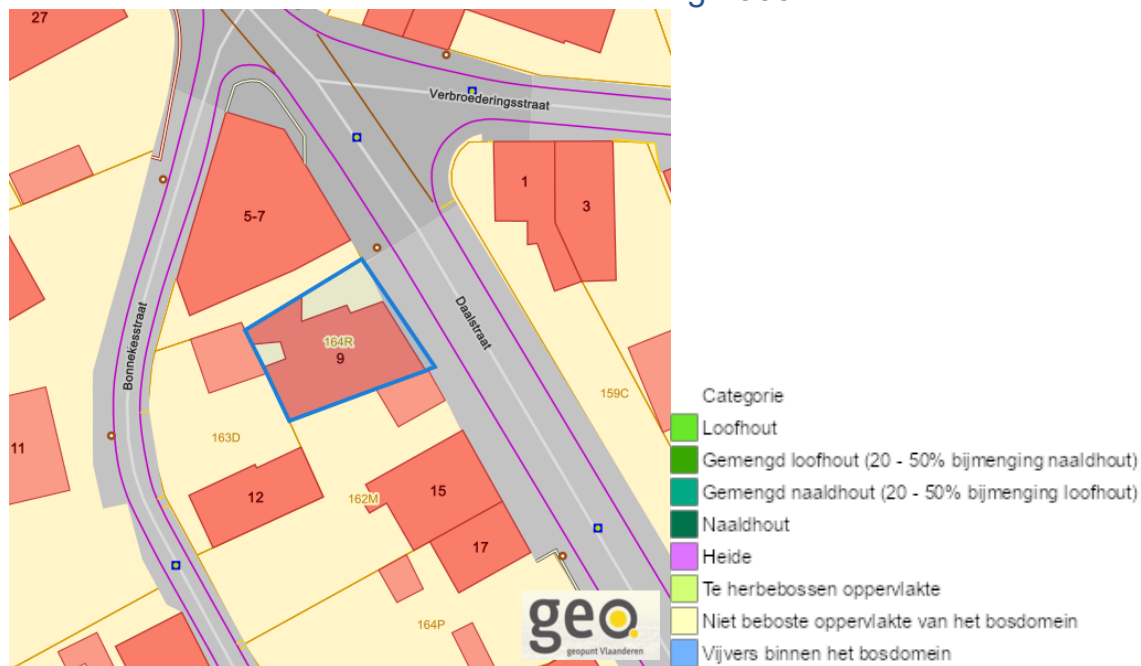
Watergevoelige openruimtegebieden



Dossier: 00-06-6820/001

 Natuur

Bosreferentielaag 2000


www.geopunt.be

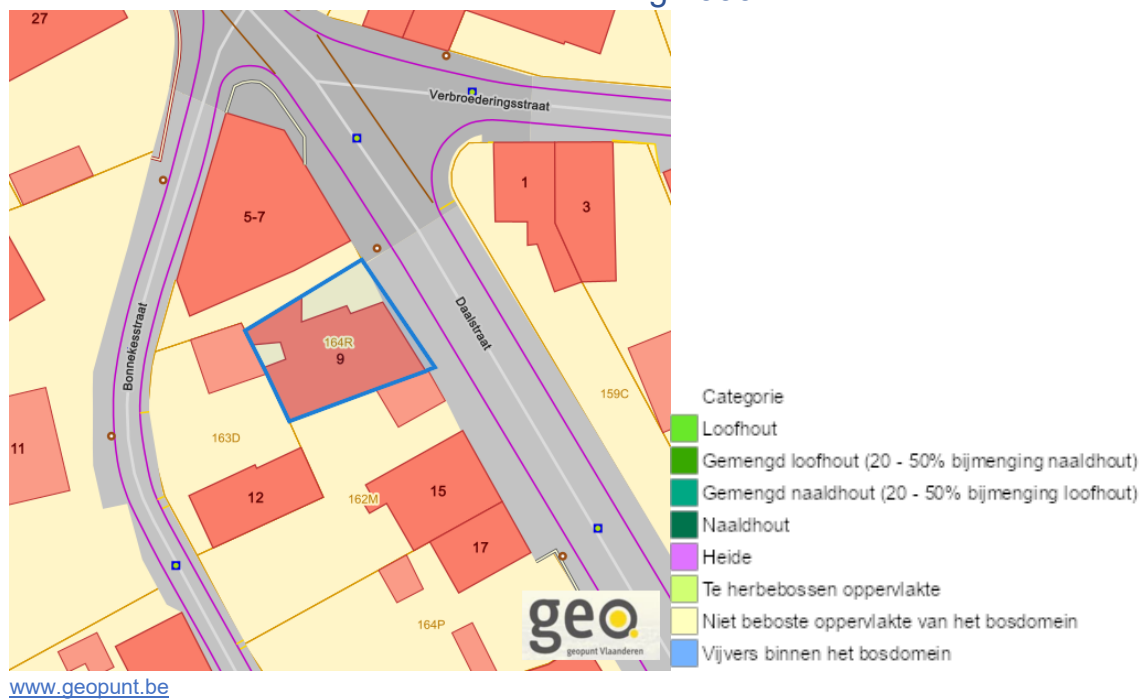
Groenkaart Vlaanderen (2021)


www.geopunt.be

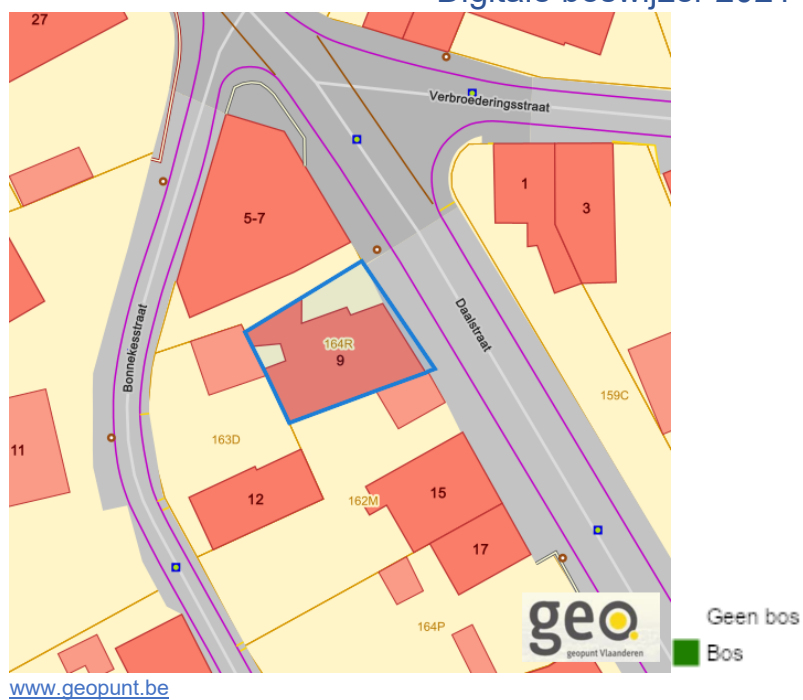
Dossier: 00-06-6820/001

Daalstraat 9, 3300 Kuntich

Boskartering 1990



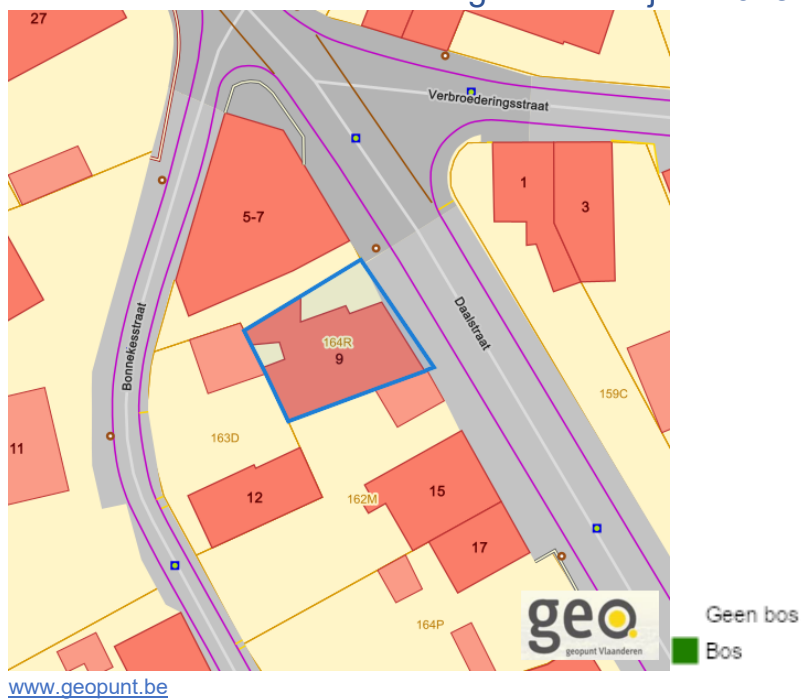
Digitale boswijzer 2021



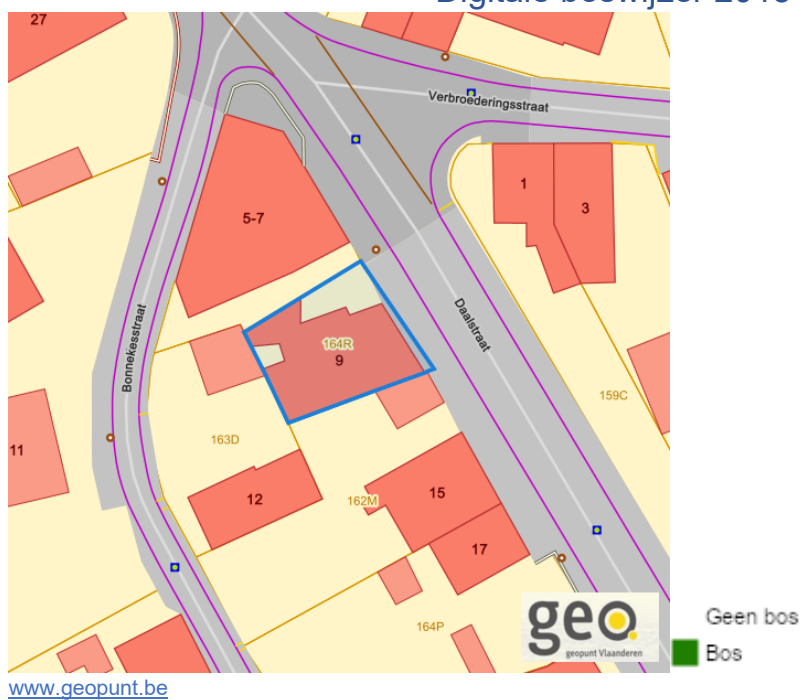
Dossier: 00-06-6820/001

Daalstraat 9, 3300 Kuntich

Digitale boswijzer 2018



Digitale boswijzer 2015



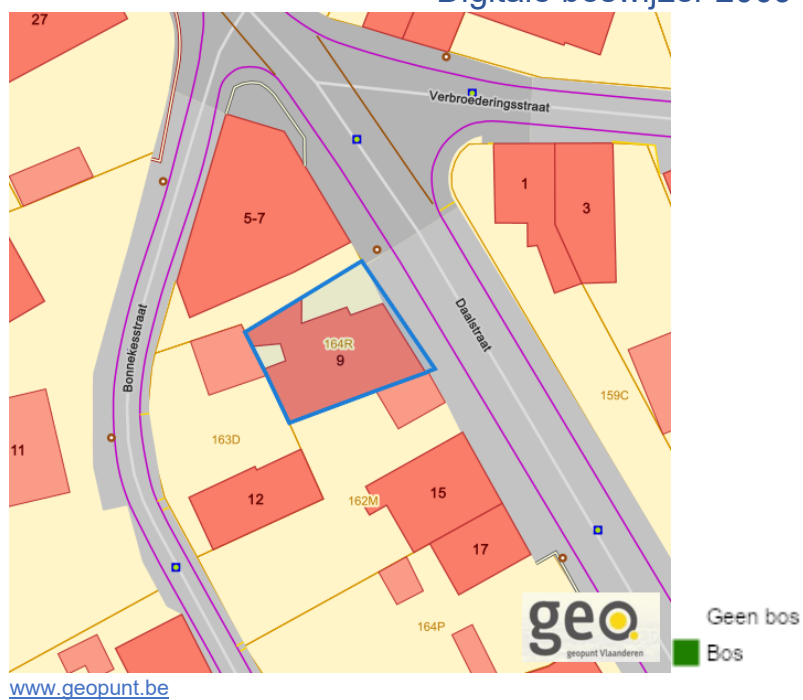
Dossier: 00-06-6820/001

Daalstraat 9, 3300 Kuntich

Digitale boswijzer 2012



Digitale boswijzer 2009



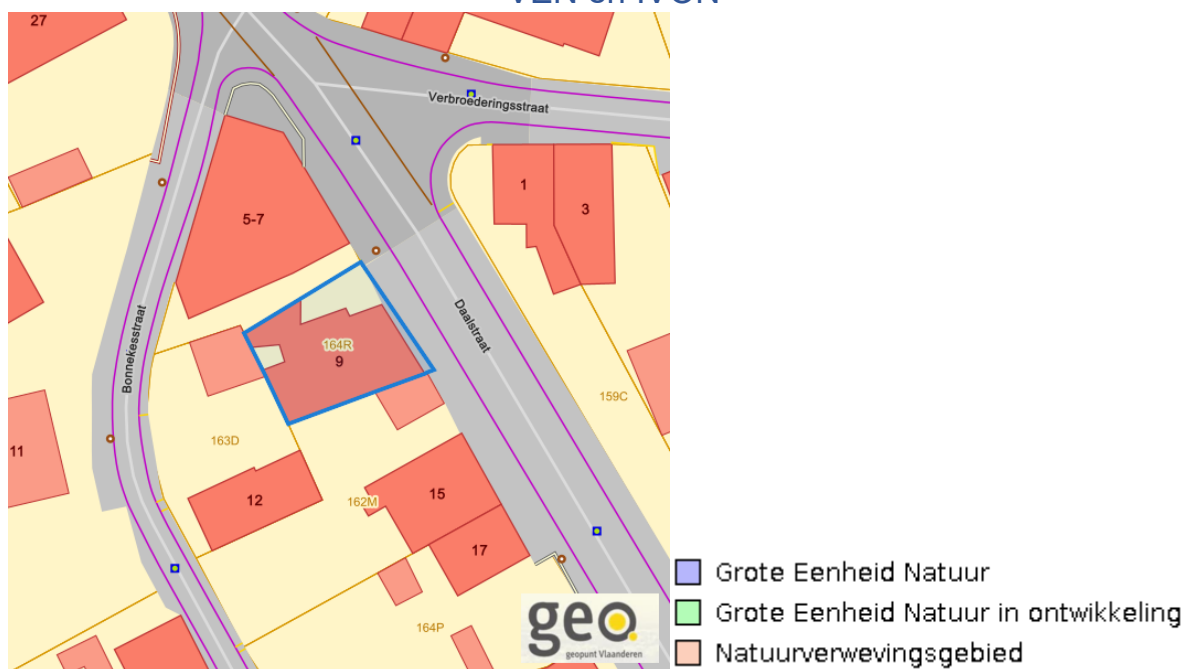
Dossier: 00-06-6820/001

Daalstraat 9, 3300 Kuntich

PFAS



VEN en IVON

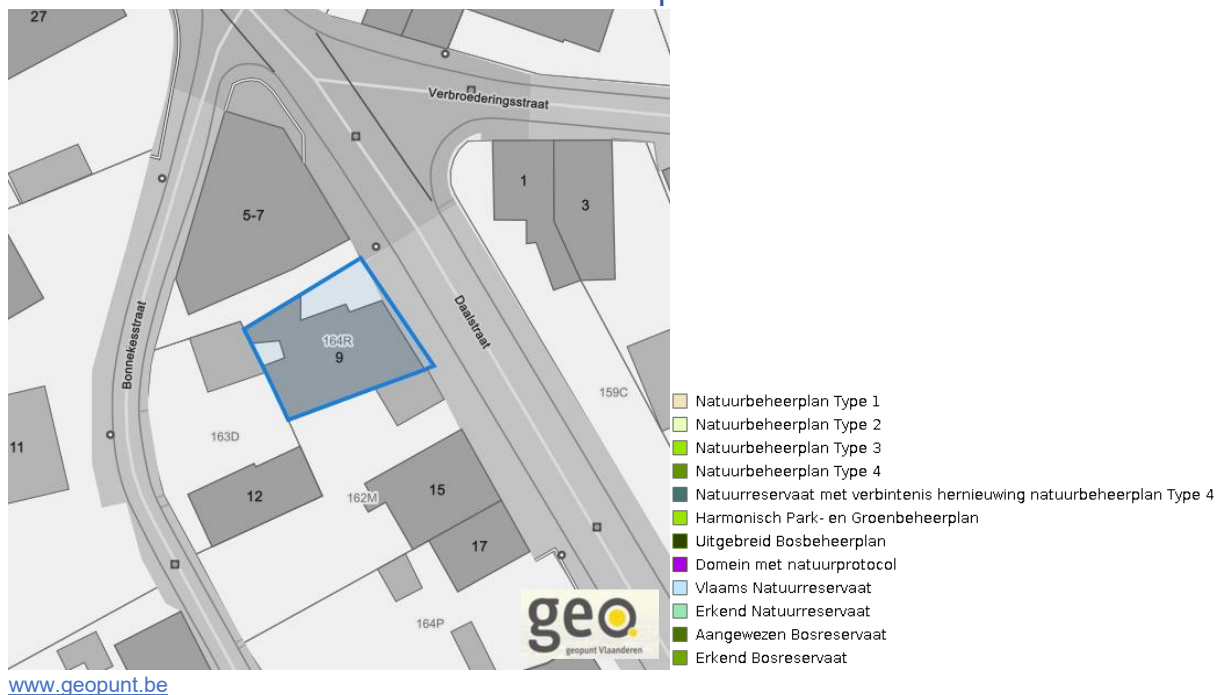

www.geopunt.be

Dossier: 00-06-6820/001

Jachtterreinen

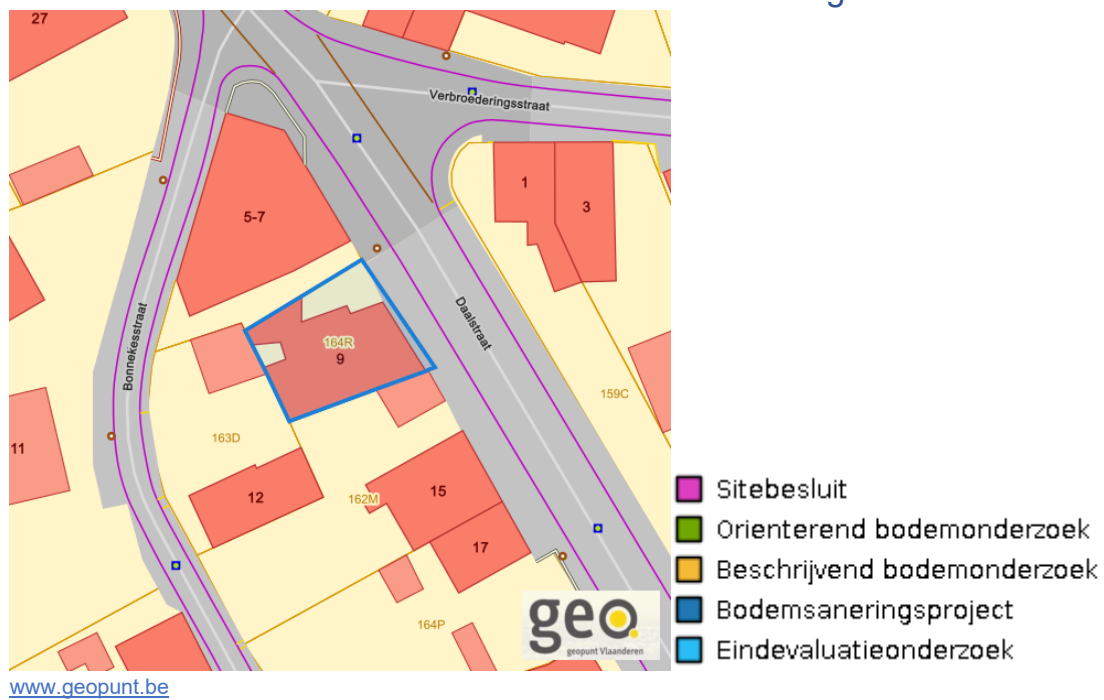


Natuurbeheerplannen



Daalstraat 9, 3300 Kuntich

Bodemonderzoeken en saneringen



Dossier: 00-06-6820/001

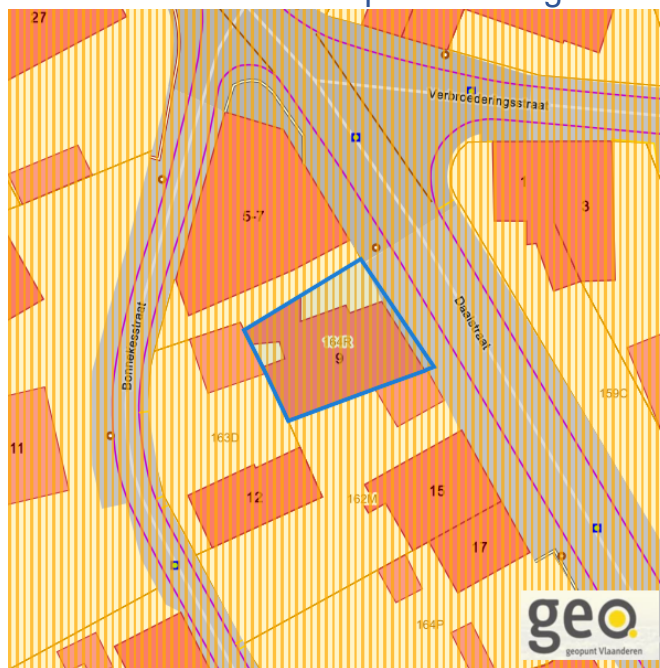
Recht van voorkoop

Vlaams voorkooprecht



www.geopunt.be

Recht van voorkoop afbakening

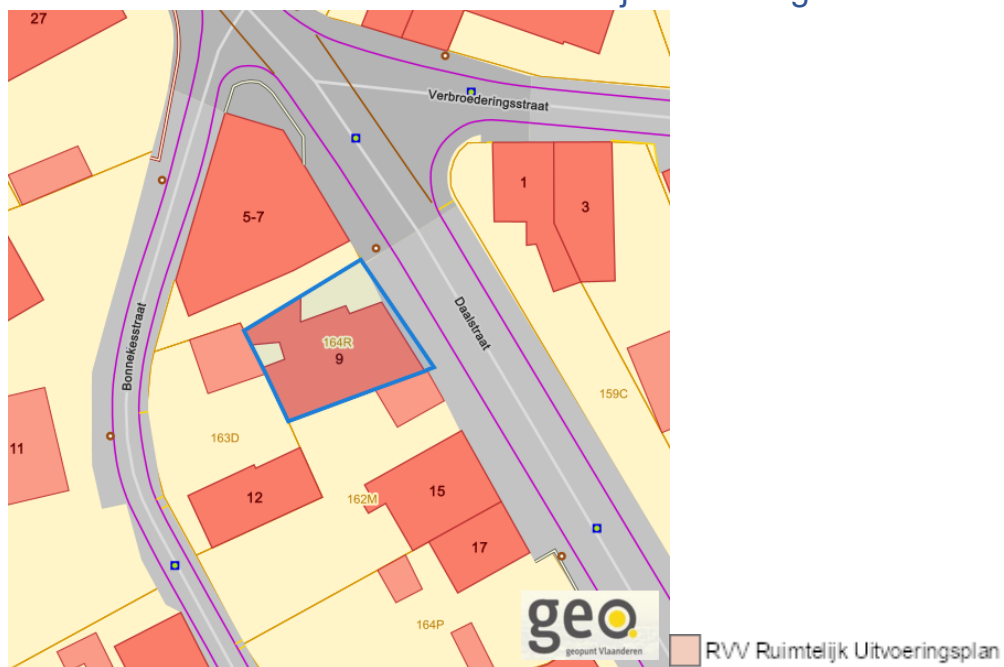


www.geopunt.be

Dossier: 00-06-6820/001

Detailkaarten recht van voorkoop

Detailkaarten recht van voorkoop pagina 1

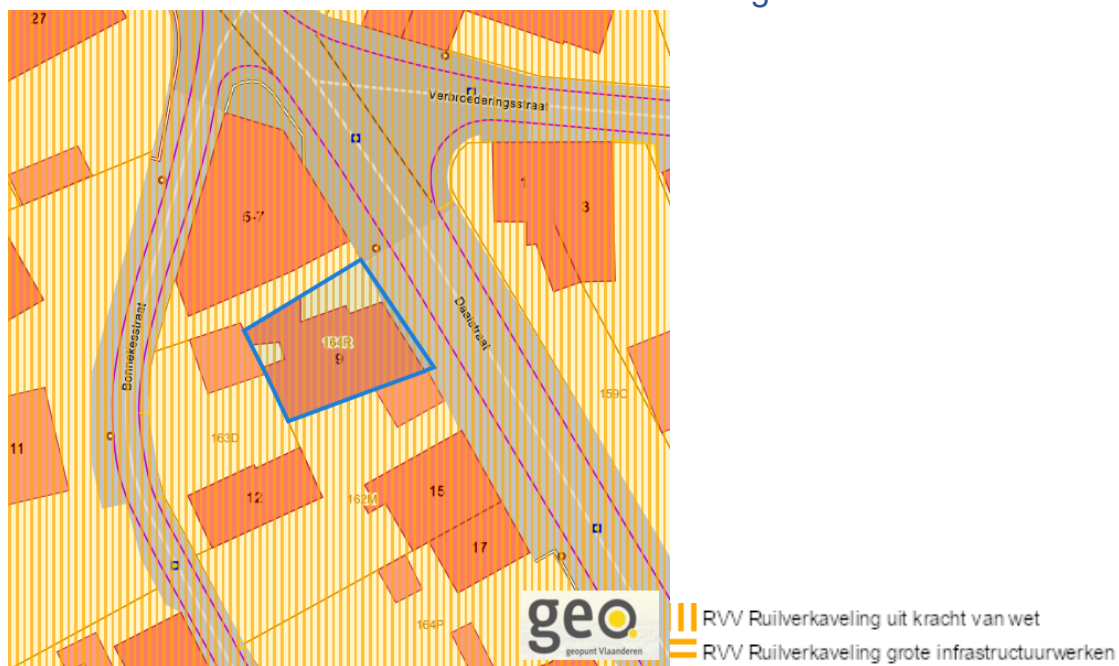
Rvv: Ruimtelijke ordening

Dossier: 00-06-6820/001

Daalstraat 9, 3300 Kuntich

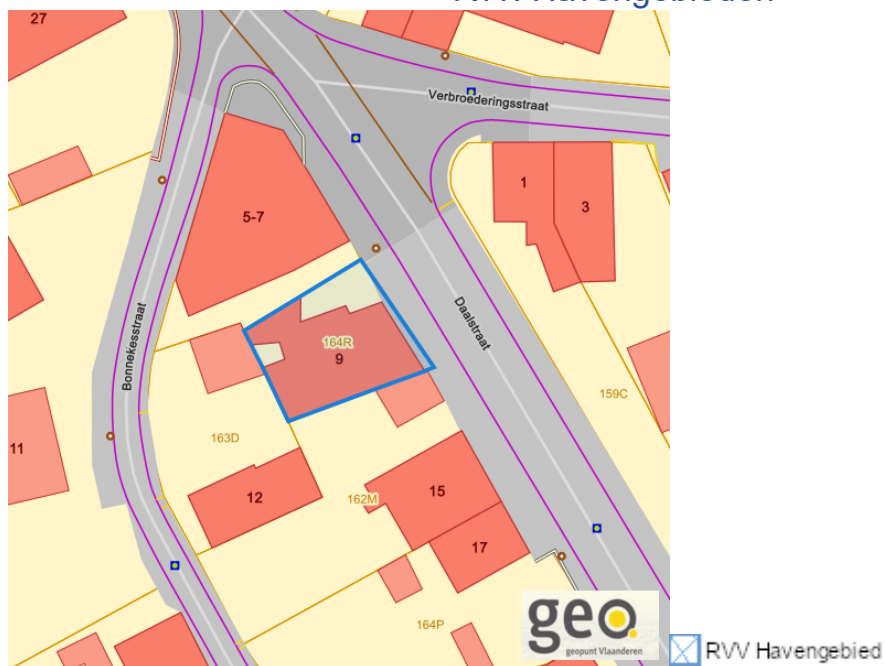
Detailkaarten recht van voorkoop pagina 2

Rvv: Ruilverkaveling



www.geopunt.be

Rvv: Havengebieden



www.geopunt.be

Dossier: 00-06-6820/001

Daalstraat 9, 3300 Kuntich

Detailkaarten recht van voorkoop pagina 3

Rvv: de Vlaamse waterweg



Rvv: Complexe Projecten

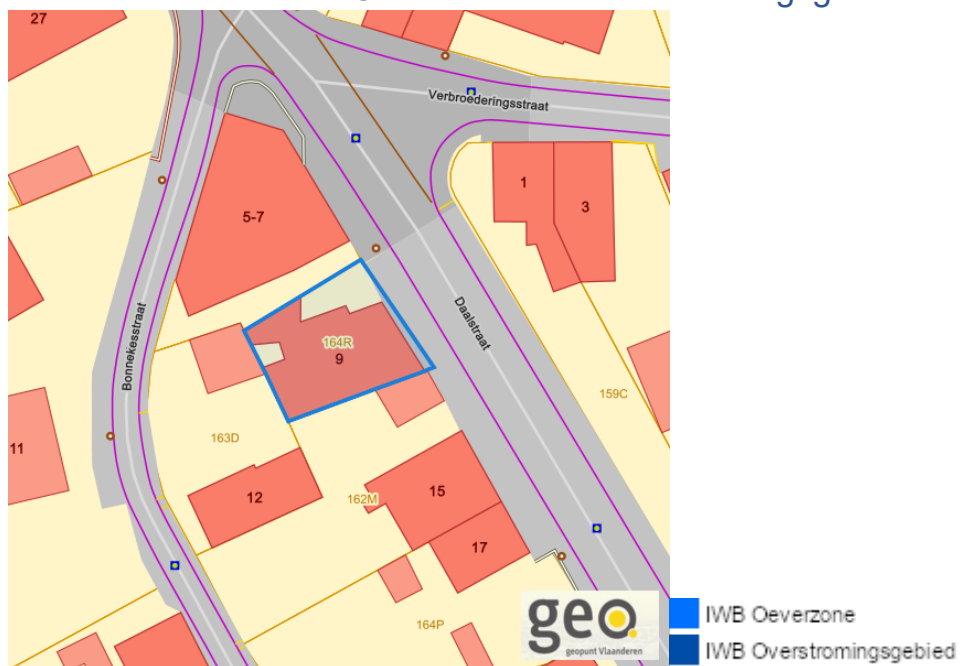


Dossier: 00-06-6820/001

Daalstraat 9, 3300 Kuntich

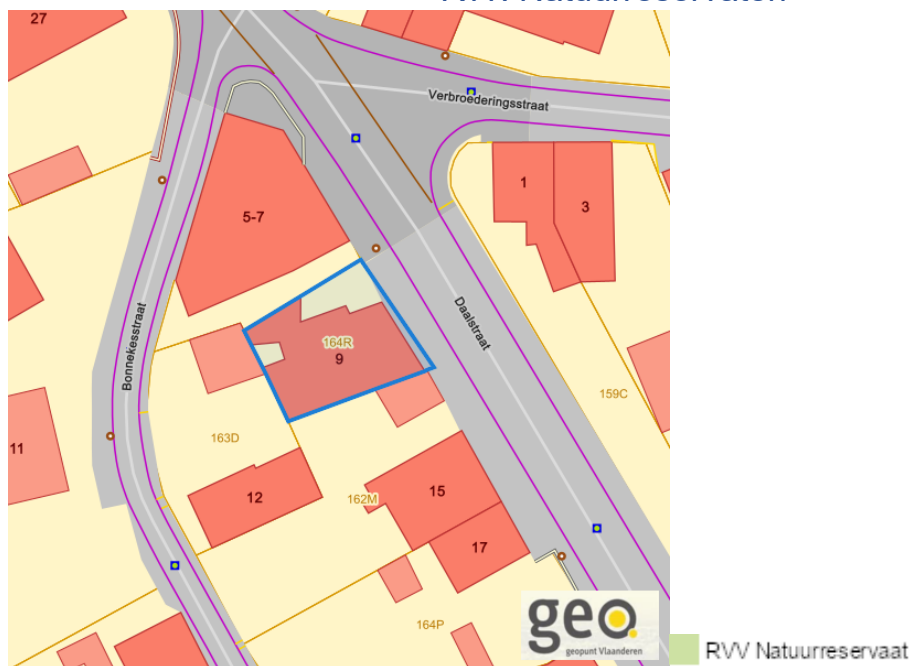
Detailkaarten recht van voorkoop pagina 4

Rvv: Oeverzones en overstromingsgebieden



www.geopunt.be

Rvv: Natuureservaten



www.geopunt.be

Dossier: 00-06-6820/001

Daalstraat 9, 3300 Kuntich

Detailkaarten recht van voorkoop pagina 5

Rvv: Landinrichtingsplan en inrichtingsnota



Rvv: Natuurinrichtingsprojecten



Dossier: 00-06-6820/001

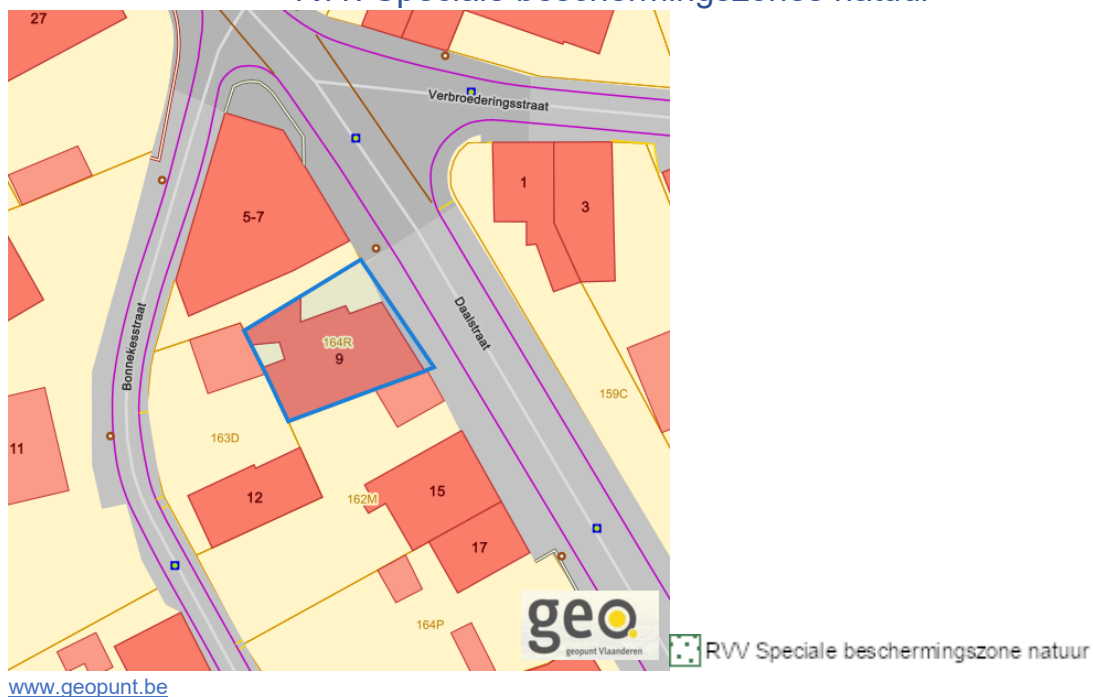
Daalstraat 9, 3300 Kuntich

Detailkaarten recht van voorkoop pagina 6

Rvv: Vlaams Ecologisch Network

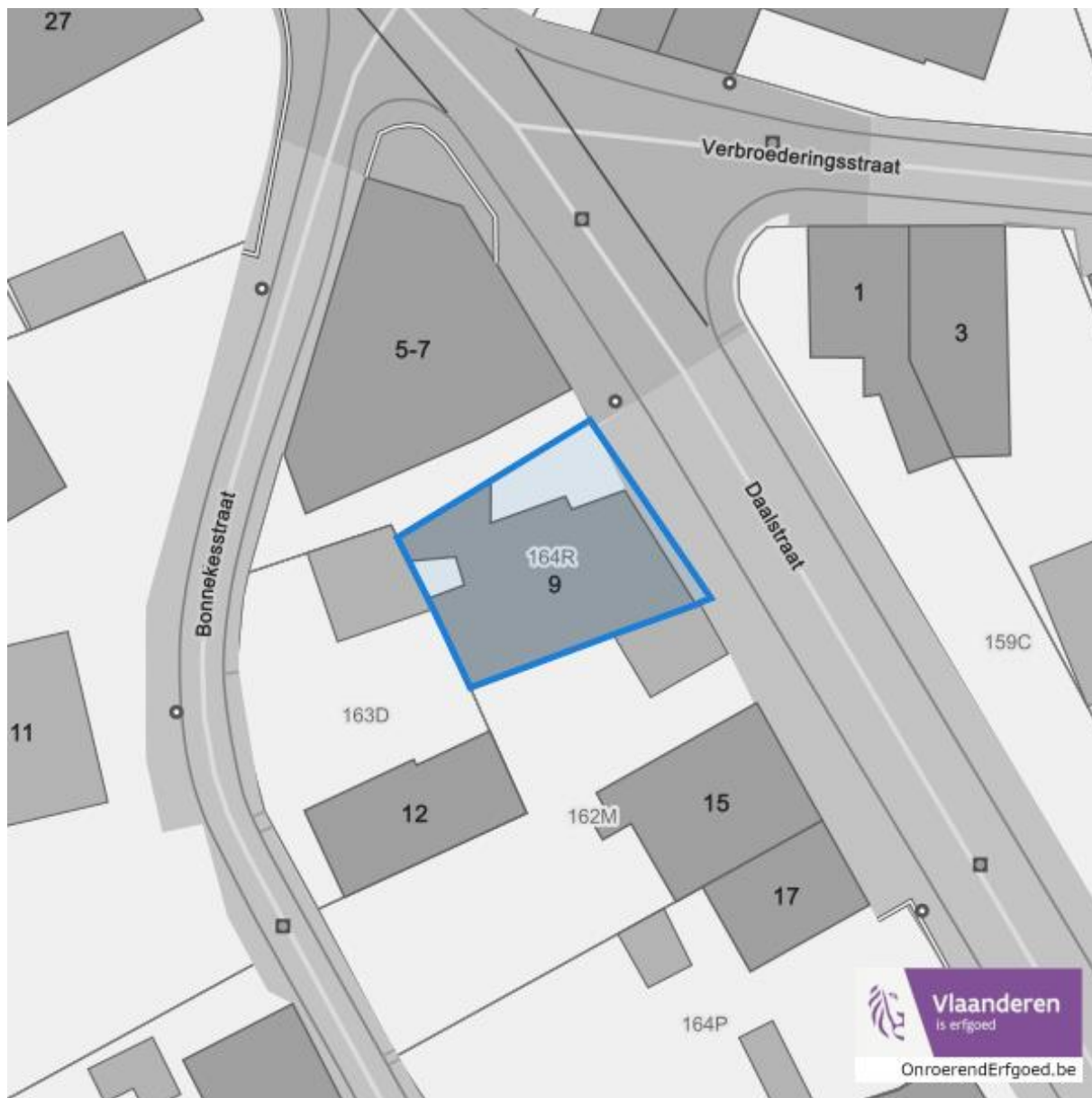


Rvv: Speciale beschermingszones natuur



Dossier: 00-06-6820/001

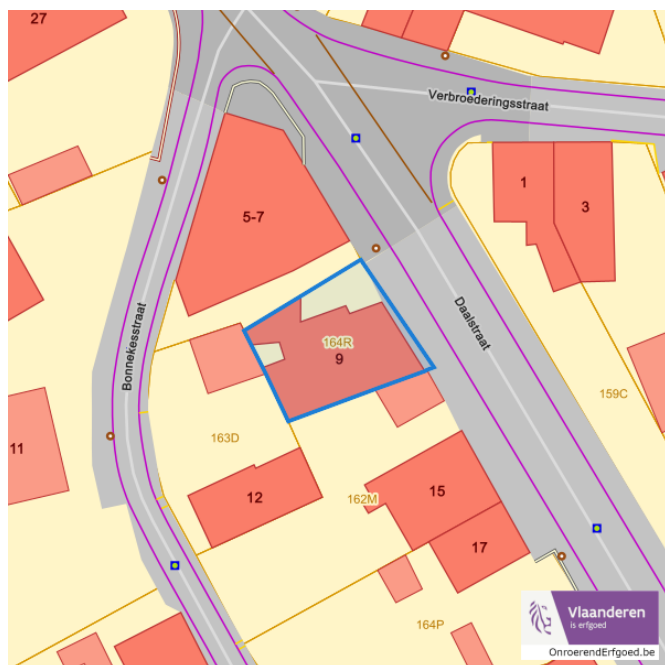
Beschermd onroerend erfgoed



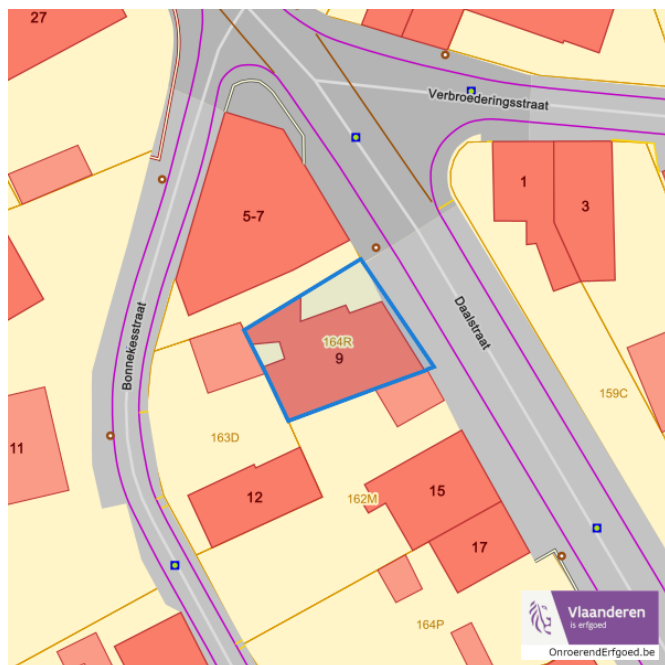
Detailkaarten beschermd onroerend erfgoed

Detailkaarten beschermd onroerend erfgoed pagina 1

Beschermd archeologische sites


 Beschermd archeologische site

Beschermd cultuurhistorische landschappen

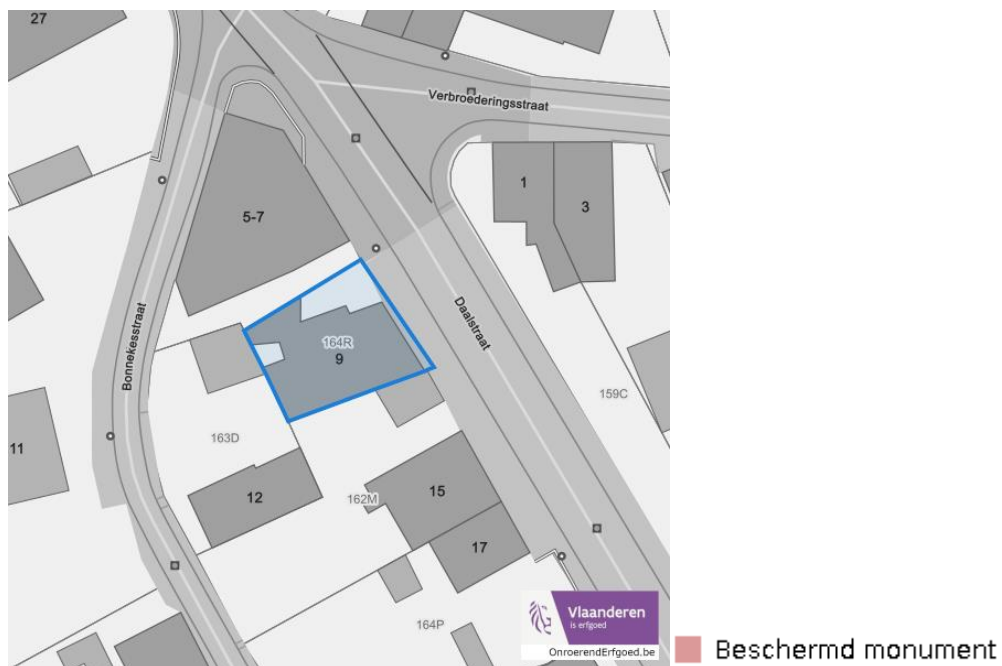

 Beschermd landschap

Dossier: 00-06-6820/001

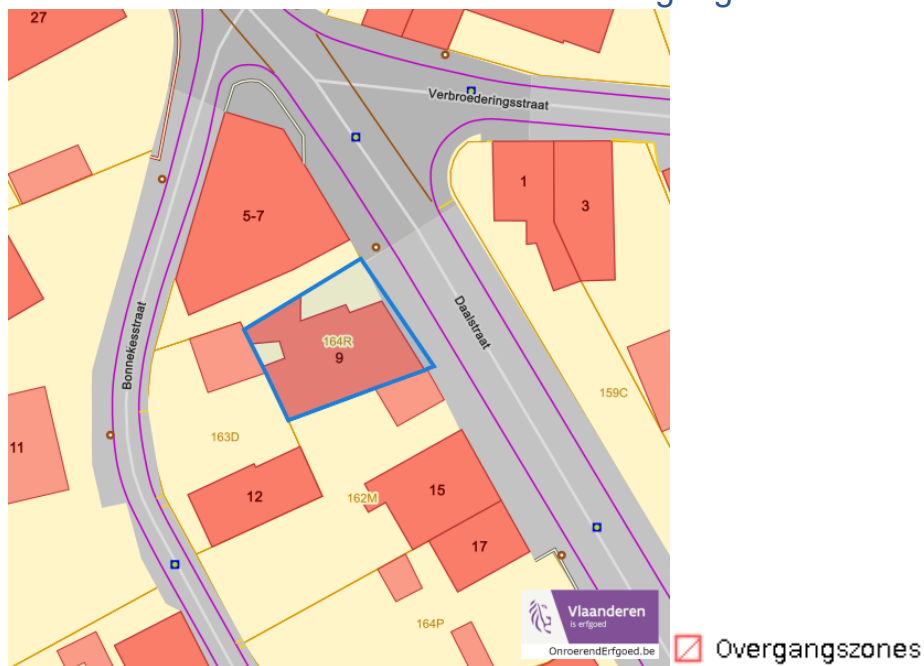
Daalstraat 9, 3300 Kuntich

Detailkaarten beschermd onroerend erfgoed pagina 2

Beschermd monumenten



Beschermd overgangszones




Dossier: 00-06-6820/001

Daalstraat 9, 3300 Kuntich

Detailkaarten beschermd onroerend erfgoed pagina 3

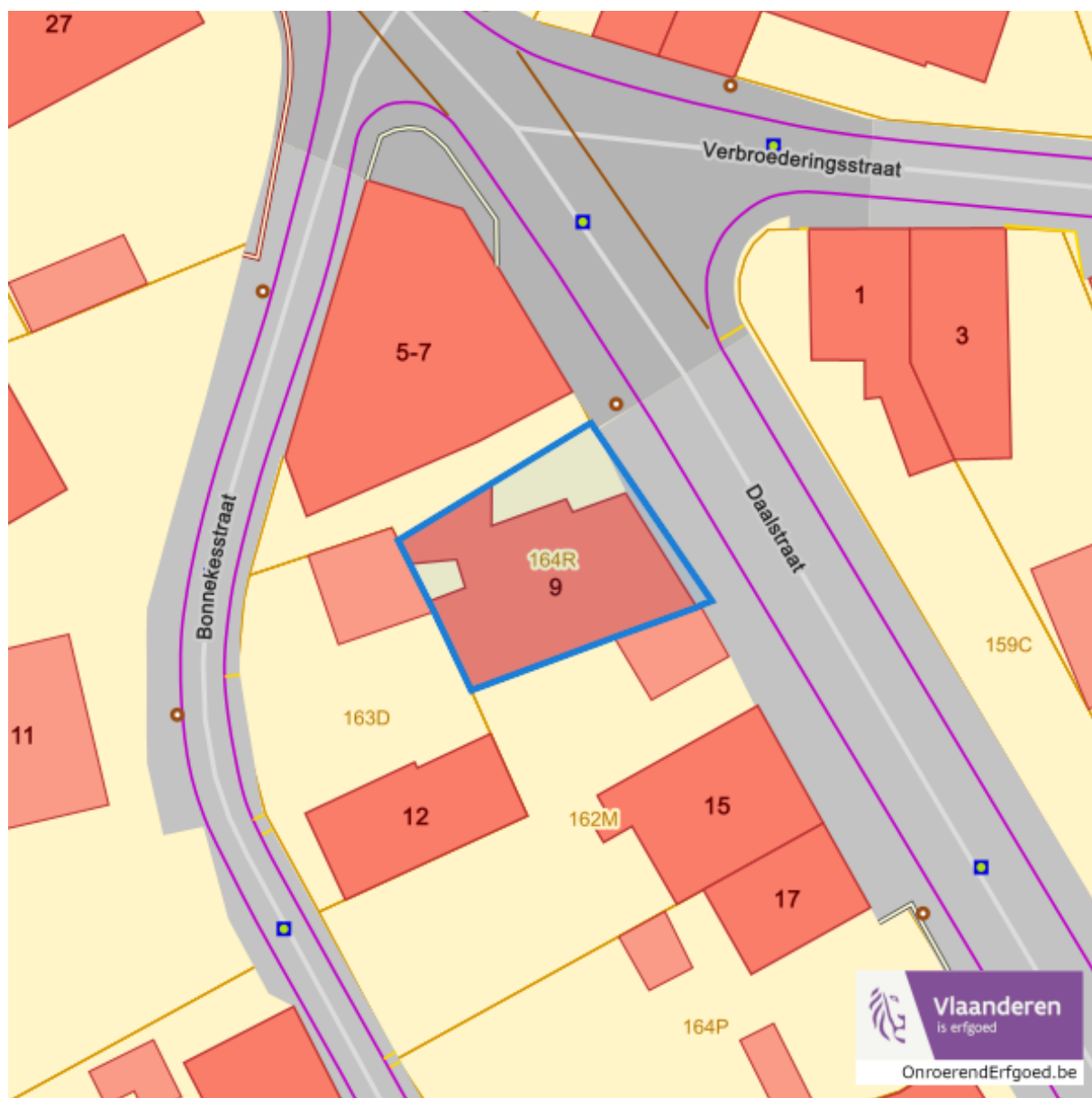
Beschermde stads en dorpsgezichten



 Beschermd stads- en dorpsgezicht

Dossier: 00-06-6820/001

Vastgestelde inventarissen

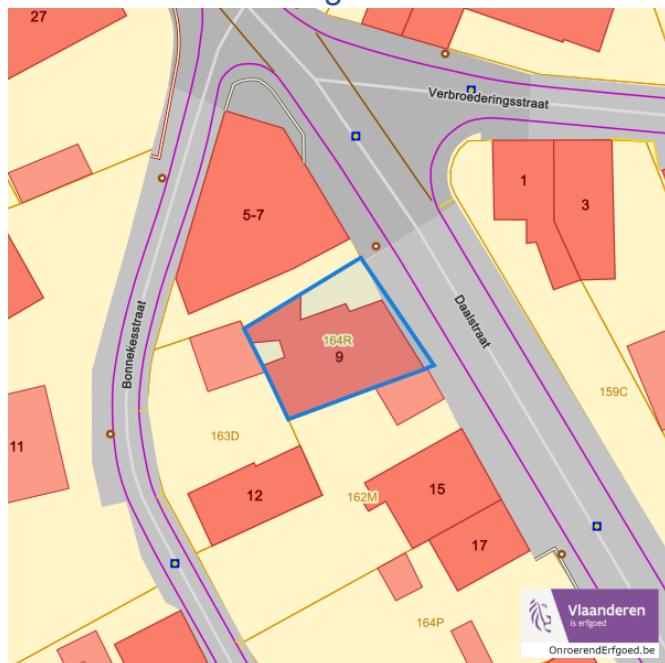


Dossier: 00-06-6820/001

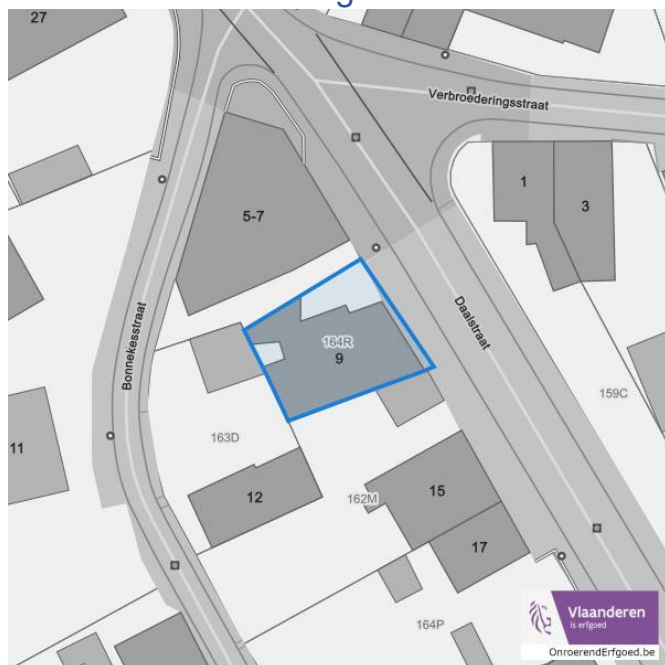
Detailkaarten vastgestelde inventarissen

Detailkaarten vastgestelde inventaris pagina 1

Vastgestelde inventaris: Archeologische zones


 Vastgestelde afgebakende archeologische zone

Vastgestelde inventaris: Bouwkundig erfgoed


 Item uit de vastgestelde inventaris bouwkundig erfgoed

Dossier: 00-06-6820/001

Daalstraat 9, 3300 Kuntich

Detailkaarten vastgestelde inventaris pagina 2

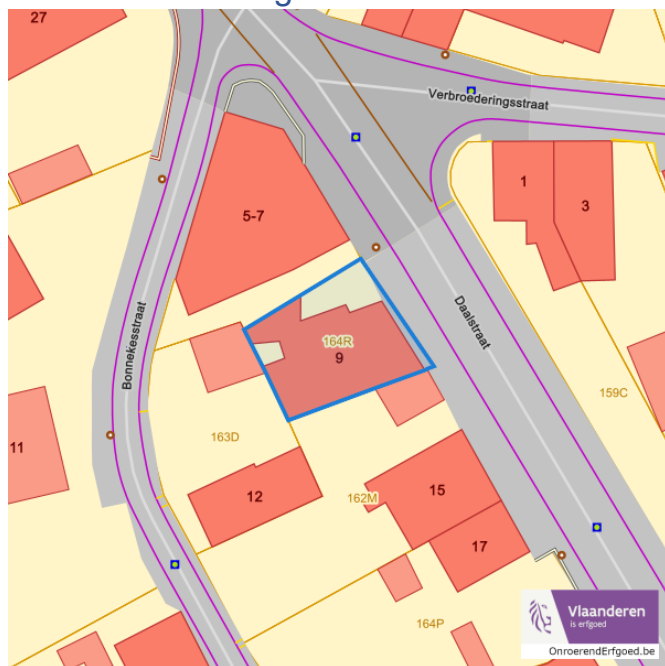
Vastgestelde inventaris: Houtige beplanting met erfgoedwaarde

%vastgestelde_inventaris_houtige_beplanting_met_erfgoedwaarde

scale=55%%vastgestelde_inventaris_houtige_beplanting_met_erfgoedwaarde_legend

scale=45%

Vastgestelde inventaris: Historische tuinen en parken



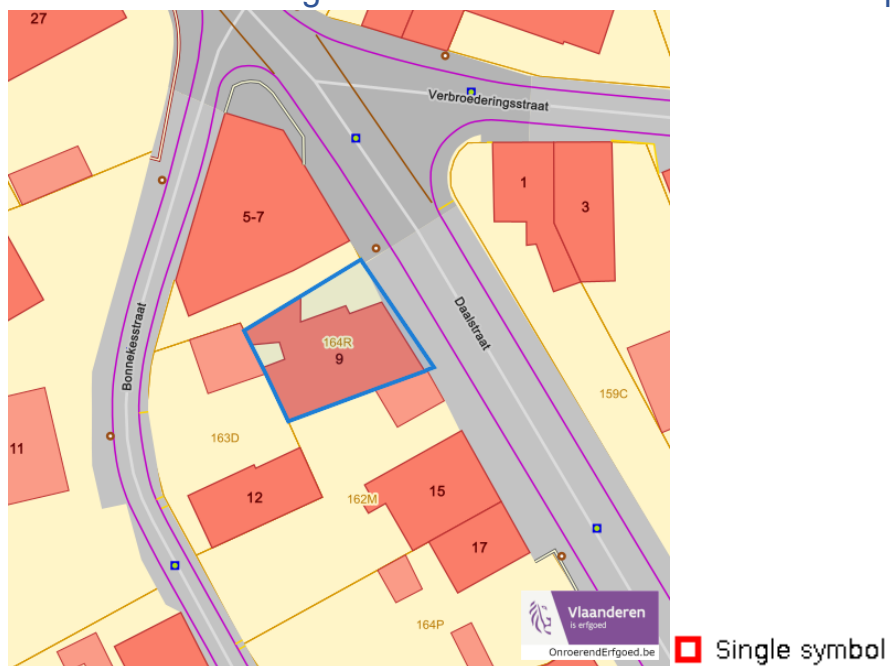
■ Vastgestelde inventaris park en tuin

Dossier: 00-06-6820/001

Daalstraat 9, 3300 Kuntich

Detailkaarten vastgestelde inventaris pagina 3

Vastgestelde inventaris: Relicten landschapsatlas



Dossier: 00-06-6820/001

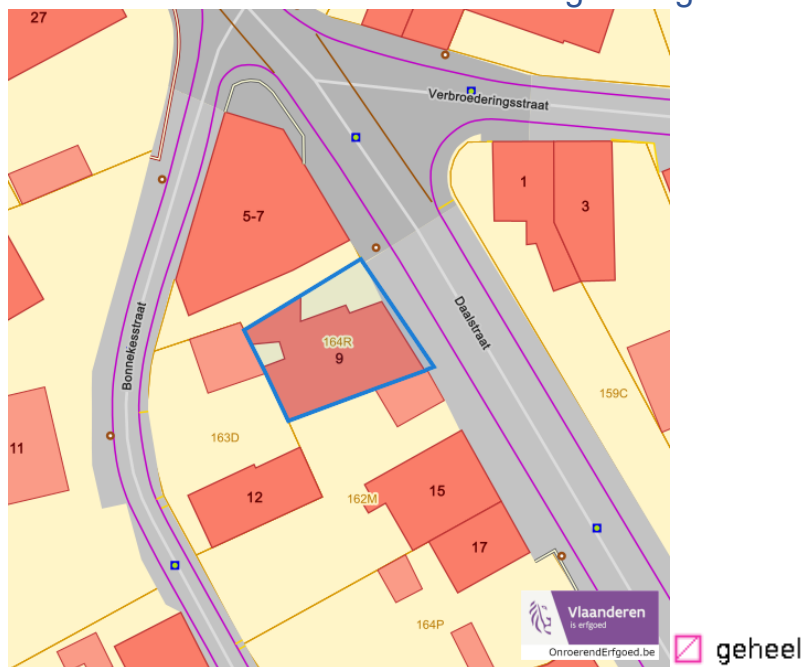
Wetenschappelijke inventarissen



Dossier: 00-06-6820/001

Detailkaarten wetenschappelijke inventarissen

Detailkaarten wetenschappelijke inventarissen pagina 1

Bouwkundige elementen**Archeologische gehelen**

Dossier: 00-06-6820/001

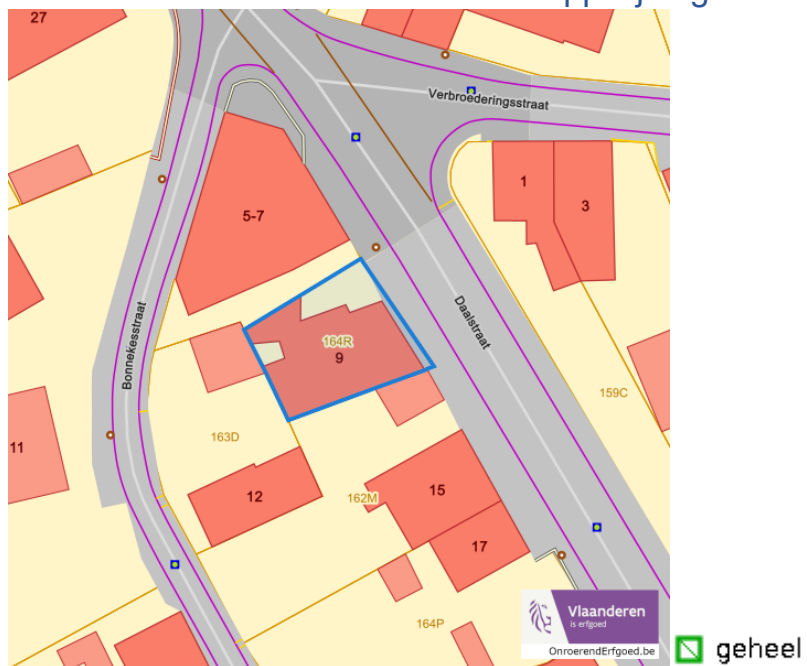
Daalstraat 9, 3300 Kuntich

Detailkaarten wetenschappelijke inventarissen pagina 2

Landschappelijke elementen



Landschappelijke gehelen



Dossier: 00-06-6820/001

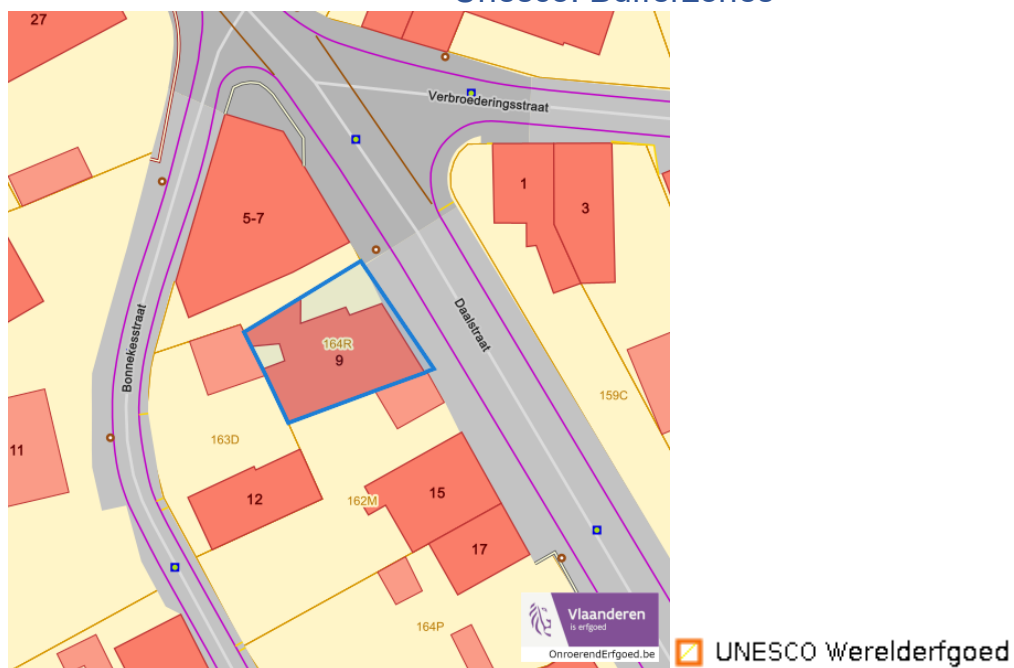
Unesco werelderfgoed



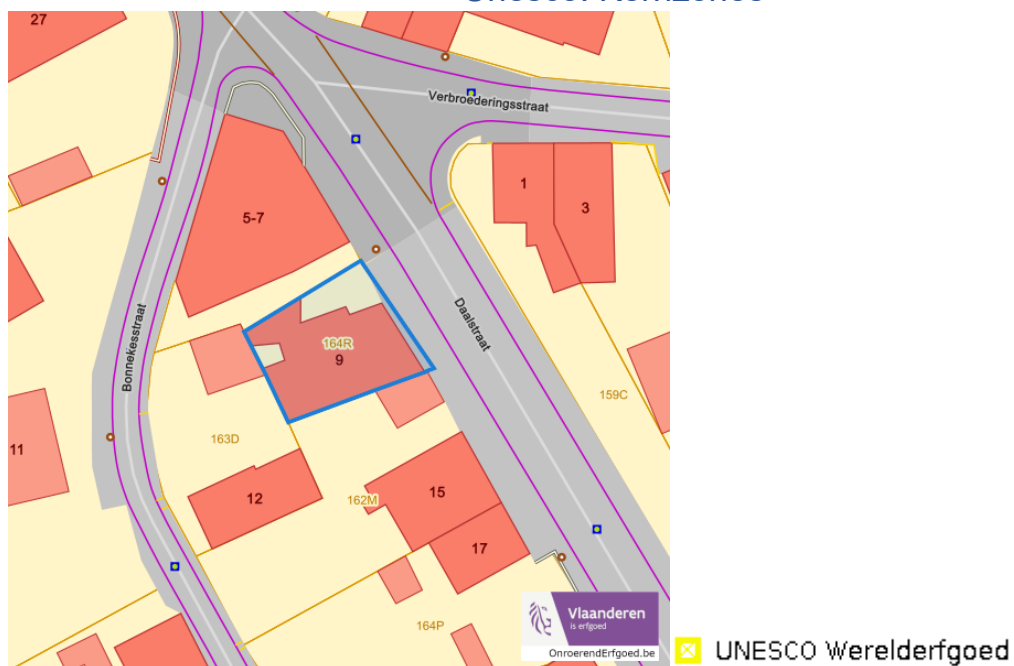
Dossier: 00-06-6820/001

Detailkaarten Unesco werelderfgoed

Unesco: Bufferzones

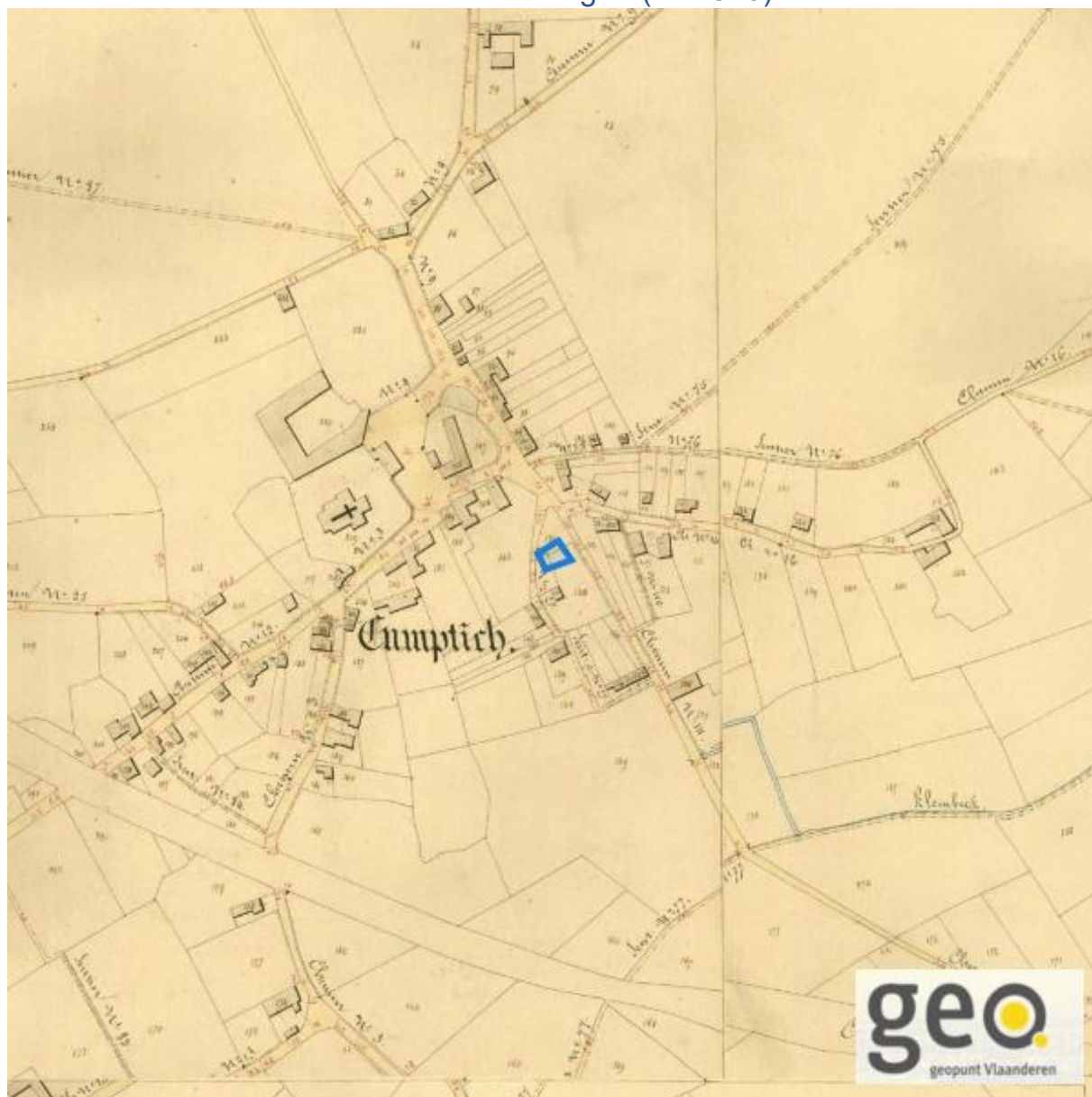


Unesco: Kernzones



Historische kaarten

Atlas der Buurtwegen (ca 1840)



www.geopunt.be

Dossier: 00-06-6820/001

Document: DC à la carte - VLANED - DC
Kaarten: 29/08/2025 - foc1j5atiq7laykpmdexptu6ulmrm6ahpr2xfi8d

 Wonen

Woningkwaliteit



- Woningen met een conformiteitsattest
- Panden met een herstelvordering
- Vlaamse inventaris van ongeschikte en onbewoonbare woningen

www.geopunt.be

Conformiteitsattest gemeente beperkte duurtijd



Conformiteitsattest beperkte duurtijd

- Nee
- Ja

www.geopunt.be

Dossier: 00-06-6820/001

Daalstraat 9, 3300 Kuntich

Conformiteitsattest gemeente verplicht



Dossier: 00-06-6820/001