

Agentschap
Onroerend
Erfgoed

PERCEELRAPPORT
ONROEREND
ERFGOED

Perceelnummer 42019A1499/00G000

Dit rapport is opgevraagd op 16-01-2025 om 16.31 uur via <https://geo.onroenderfgoed.be>.

De gegevens in dit perceelrapport zijn een momentopname van de situatie op het moment van de opvraging. Raadpleeg <https://geo.onroenderfgoed.be> voor de meest actuele juridische situatie. Deze kan nadien nog veranderen.

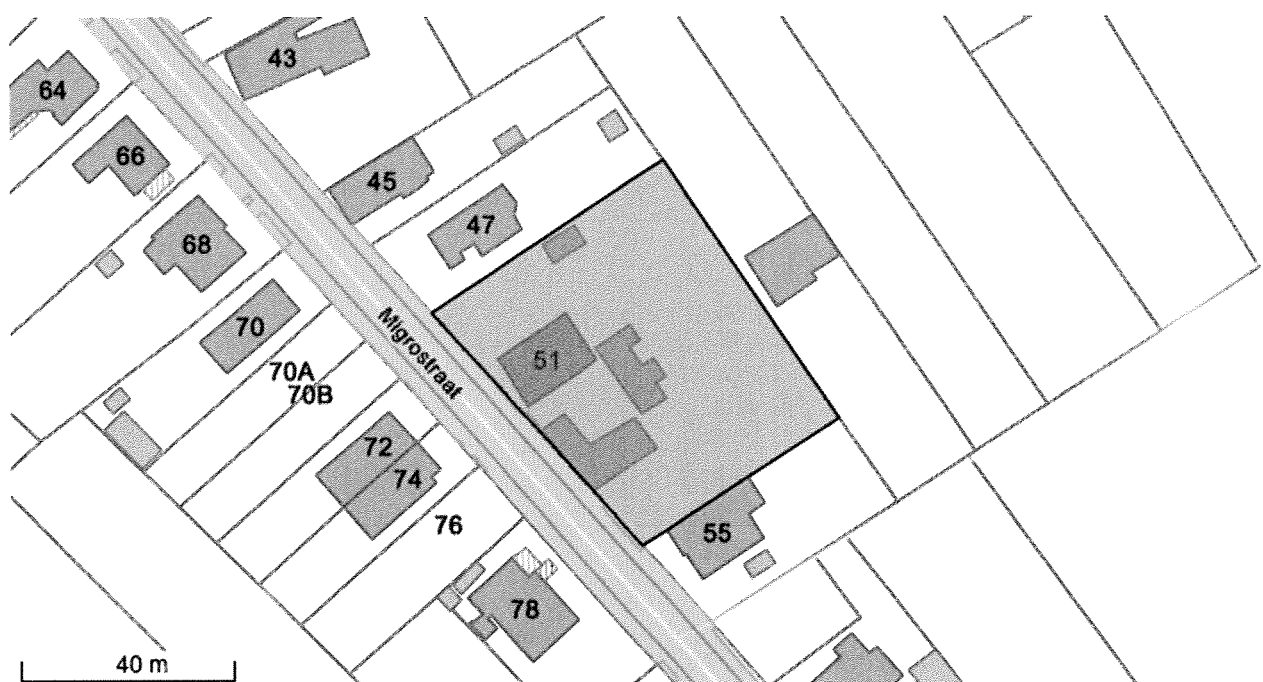
INLEIDING

Het Perceelrapport Onroerend Erfgoed bevat gegevens van het agentschap Onroerend Erfgoed over het aanwezige erfgoed op een perceel. Het rapport biedt een overzicht van het erfgoed waaraan juridische gevolgen verbonden zijn.

Op www.onroenderfgoed.be vindt u alle informatie over de soorten erfgoed, uw rechten en plichten en mogelijkheden tot financiële steun en fiscale voordelen.

ADMINISTRATIEVE GEGEVENS

Postadres(sen): Migrostraat 51, 9200 Dendermonde
Gemeente: Dendermonde
Kadastrale afdeling: DENDERMONDE 8 AFD/SCHOONAARDE/
Kadastrale sectie: A
Perceel: 1499/00G000
Capakey: 42019A1499/00G000
Oppervlakte perceel: 2782.44m²



VASTGESTELD ERFGOED

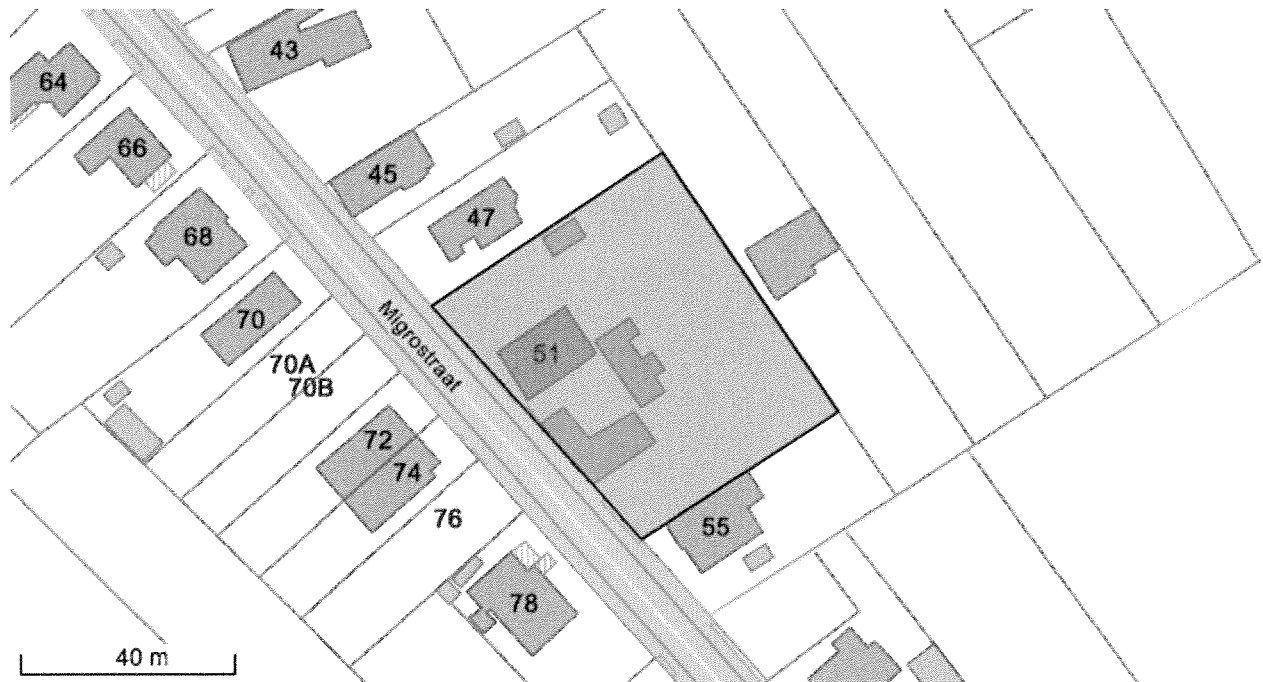
VASTGESTELD BOUWKUNDIG ERFGOED

Gesloten hoeve

<https://id.erfgoed.net/aanduidingsobjecten/130760>

Besluiten:

<https://id.erfgoed.net/besluiten/15002>



Het opgevraagde perceel is geen:

- Beschermd archeologische site
- Beschermd stads- of dorpsgezicht
- Beschermd monument
- Overgangszone
- Beschermd cultuurhistorisch landschap
- Vastgesteld landschappelijk erfgoed
- Vastgesteld landschapsatlasrelict
- Vastgestelde historische tuin of park
- Vastgestelde houtige beplanting met erfgoedwaarde
- Vastgestelde archeologische zone
- Erfgoedlandschap
- Gebied geen archeologie
- Unesco werelderfgoed kernzone
- Unesco werelderfgoed bufferzone

[\(/\)](#)

Inventaris



[Contact \(/contact\)](/contact)

[Downloads \(/downloads\)](/downloads)

[Hergebruik \(/hergebruik\)](/hergebruik)

[MENU](#)

VASTGESTELD BOUWKUNDIG ERFGOED

Gesloten hoeve

Vastgesteld bouwkundig erfgoed van 20-06-2023 tot heden

ID: 130760 **URI:** <https://id.erfgoed.net/aanduidingsobjecten/130760> 



Besluiten

Besluit tot vaststelling van de inventaris bouwkundig erfgoed in de provincie Oost-Vlaanderen
(<https://id.erfgoed.net/besluiten/15002>)

schrappingsbesluiten, vaststellingsbesluiten: 01-06-2023 ID: 15002

Rechtsgevolgen

i Meer informatie over de rechtsgevolgen van vaststellingen vind je op onze website
(<https://www.onroerenderfgoed.be/juridische-gevolgen-van-een-vaststelling>).

ALGEMEEN

BESCHRIJVING

KENMERKEN

Provincie

Oost-Vlaanderen

Gemeente

Dendermonde

Deelgemeente

Schoonaarde

Straat

Migrostraat

Locatie

Migrostraat 51 (Dendermonde)

Nauwkeurigheid zone

Tot op 15m

Oppervlakte zone

2 782m²

Vaststelling van de inventaris bouwkundig erfgoed in de provincie Oost-Vlaanderen
(<https://inventaris.onroenderfgoed.be/gebeurtenissen/1074875>) (vaststellingen: van 01-04-2022 tot 20-06-2023)

Kenmerkgroep 1

Typologie: boerenwoningen (<https://id.erfgoed.net/thesauri/erfgoedtypes/71>), gesloten hoeven (<https://id.erfgoed.net/thesauri/erfgoedtypes/1420>), schuren (<https://id.erfgoed.net/thesauri/erfgoedtypes/381>), stallen (<https://id.erfgoed.net/thesauri/erfgoedtypes/411>), wagenhuizen (<https://id.erfgoed.net/thesauri/erfgoedtypes/486>)

Datering: tweede helft 19de eeuw (<https://id.erfgoed.net/thesauri/dateringen/1064>), voor WO I (<https://id.erfgoed.net/thesauri/dateringen/1068>)

Beschrijving

Hoeve van het gesloten type, representatief voor de bouwperiode die opklimt tot de tweede helft van de 19de tot vroege 20ste eeuw. Loodrecht op de straat ingeplante boerenwoning, uitgewerkt als een bakstenen dubbelhuis van vijf traveeën met arduinen deuromlijsting met Toscaanse pilasters op neuten en onder kroonlijst. Bakstenen bedrijfsgebouwen met U-vormige opstelling omheen het binnenerf, waaronder dwarsschuur, stallen en wagenhuis.

Waarden

historische waarde

-

architecturale waarde

-

Aanduiding van Is de vaststelling van Gesloten hoeve

(<https://inventaris.onroenderfgoed.be/erfgoedobjecten/48682>)



Migrostraat 51 (Dendermonde)

Hoeve van het gesloten type, representatief voor de bouwperiode die opklimt tot de tweede helft van de 19de tot vroege 20ste eeuw. Loodrecht op de straat ingeplante boerenwoning, uitgewerkt als een bakstenen dubbelhuis van vijf traveeën met arduinen deuromlijsting met Toscaanse pilasters op neuten en onder kroonlijst. Bakstenen bedrijfsgebouwen met U-vormige opstelling omheen het binnenerf, waaronder dwarsschuur, stallen en wagenhuis.

Andere relaties

Heeft als voorganger

Hoeve

(<https://inventaris.onroenderfgoed.be/aanduidingsobjecten/67864>)

Migrostraat 51 (Dendermonde)

Je kan deze pagina citeren als:

INVENTARIS ONROEREND ERFGOED 2025: *Gesloten hoeve* [online],

<https://id.erfgoed.net/aanduidingsobjecten/130760>

(<https://id.erfgoed.net/aanduidingsobjecten/130760>) (geraadpleegd op 16 januari 2025).

Beheerder fiche: **Agentschap Onroerend Erfgoed**

Contact



Heb je een vraag of opmerking over deze fiche? [Meld het ons via het contactformulier \(/contact?uri=https://id.erfgoed.net/aanduidingsobjecten/130760\)](#).

Vlaamse overheid

uitgegeven door het agentschap Onroerend Erfgoed
(<https://www.onroenderfgoed.be/over-ons>)

PRIVACYVERKLARING

([HTTPS://WWW.ONROENDERFGOED.BE/PRIVACYVERKLARING](https://www.onroenderfgoed.be/privacyverklaring))

JURIDISCHE INFORMATIE

([HTTPS://WWW.ONROENDERFGOED.BE/JURIDISCHE-INFORMATIE](https://www.onroenderfgoed.be/juridische-informatie))

[\(/\)](#)

Besluiten



Contact (<https://www.onroenderfgoed.be/contact>)
Over ons (<https://www.onroenderfgoed.be/over-ons>)

[MENU](#)

BESLUIT

Besluit tot vaststelling van de inventaris bouwkundig erfgoed in de provincie Oost- Vlaanderen

ID: 15002 URI : <https://id.erfgoed.net/besluiten/15002>

Schrappingsbesluiten, Vaststellingsbesluiten

Aanduidingstype	Vastgesteld bouwkundig erfgoed
Provincie	Oost-Vlaanderen
Uitgevaardigd als	Ministeriële besluiten
Ondertekend door	Diependaele, Matthias
Datum ondertekening	01-06-2023
Belgisch staatsblad	Gepubliceerd op 14-06-2023, jaargang 193, nummer 165 De digitale publicatie kan je vinden via deze link . (http://www.ejustice.just.fgov.be/cgi/summary_body.pl?language=nl&pub_date=2023-06-14)

Opmerkingen

datum inwerkingtreding 20-06-2023

Relaties

Wordt voorafgegaan door:

[Besluit houdende vaststelling van de inventaris van het bouwkundig erfgoed en vastgestelde lijst \(/besluiten/5825\)](#)

**Definitieve opheffingsbesluiten,
Vaststellingsbesluiten
28-11-2014**

Items opgenomen in dit besluit

- [Heilige Geestkapel](https://id.erfgoed.net/aanduidingsobjecten/127787)  (https://id.erfgoed.net/aanduidingsobjecten/127787) | 't Maegelijnplein 1, Kattestraat 32-34 (Aalst)
- [Villa bij jeneverstokerij](https://id.erfgoed.net/aanduidingsobjecten/127788)  (https://id.erfgoed.net/aanduidingsobjecten/127788) | Achtermaal 16 (Aalst)
- [Rij burgerhuizen](https://id.erfgoed.net/aanduidingsobjecten/127789)  (https://id.erfgoed.net/aanduidingsobjecten/127789) | Albert Liénartstraat 8-30 (Aalst)
- [Sacristie en kerkhof van de gesloopte Onze-Lieve-Vrouw Hemelvaartkerk](https://id.erfgoed.net/aanduidingsobjecten/127790)  (https://id.erfgoed.net/aanduidingsobjecten/127790) | Alfons De Cockstraat (Aalst)
- [Sociale woonwijk Oud Begijnhof](https://id.erfgoed.net/aanduidingsobjecten/127791)  (https://id.erfgoed.net/aanduidingsobjecten/127791) | Anna Snelstraat 3-17, Begijnhof 1-52, 53, Pontstraat 50-56, 50B (Aalst)
- [Keizersplein met deel aanpalende bebouwing](https://id.erfgoed.net/aanduidingsobjecten/127792)  (https://id.erfgoed.net/aanduidingsobjecten/127792) | Arbeidstraat, Boterstraat, Keizersplein, Korte Nieuwstraat, Nieuwstraat (Aalst)
- [Eclectisch hoekhuis](https://id.erfgoed.net/aanduidingsobjecten/127793)  (https://id.erfgoed.net/aanduidingsobjecten/127793) | Arbeidstraat 2 (Aalst)
- [Langgestrekte hoeve](https://id.erfgoed.net/aanduidingsobjecten/127794)  (https://id.erfgoed.net/aanduidingsobjecten/127794) | Avouéstraat 5 (Aalst)
- [Dorpswoning](https://id.erfgoed.net/aanduidingsobjecten/127795)  (https://id.erfgoed.net/aanduidingsobjecten/127795) | Avouéstraat 9 (Aalst)
- [Sint-Margrietommegang](https://id.erfgoed.net/aanduidingsobjecten/127799)  (https://id.erfgoed.net/aanduidingsobjecten/127799) | Baardegem-Dorp, Bieseuweide, Houwelgat (Aalst)

Opgelet. Dit besluit gaat over meer dan 10 items. Om de volledige lijst te zien moet u de [gekoppelde items in de inventaris](https://inventaris.onroerenderfgoed.be/aanduidingsobjecten?besluit=https://id.erfgoed.net/besluiten/15002) (https://inventaris.onroerenderfgoed.be/aanduidingsobjecten?besluit=https://id.erfgoed.net/besluiten/15002) raadplegen.


Downloads

Bestanden


 [Alle bestanden downloaden](#)

Besluit

15002_vaststelling_mb.pdf

[Downloaden](#)[\(/besluiten/15002/bestanden/31816\)](/besluiten/15002/bestanden/31816) [SHA3-512](#)**Plan**


15002_vaststelling_artikel1.json

[Downloaden](#)[\(/besluiten/15002/bestanden/31812\)](/besluiten/15002/bestanden/31812) [SHA3-512](#)**Bijlage**

15002_vaststelling_artikel2.pdf

[Downloaden](#)[\(/besluiten/15002/bestanden/31814\)](/besluiten/15002/bestanden/31814) [SHA3-512](#)**Bijlage**

15002_vaststelling_behandelingadviezenbez...

[Downloaden](#)[\(/besluiten/15002/bestanden/31815\)](/besluiten/15002/bestanden/31815) [SHA3-512](#)**Bijlage**

15002_vaststelling_nietmeervastgesteld.pdf

[Downloaden](#)[\(/besluiten/15002/bestanden/31813\)](/besluiten/15002/bestanden/31813) [SHA3-512](#)

Metadata

RDF bestand (XML)

[Downloaden \(/besluiten/15002.rdf\)](#)

N3/Turtle (text)

[Downloaden \(/besluiten/15002.ttl\)](#)Beheerder besluit: **Agentschap Onroerend Erfgoed****Vlaanderen**
verbeelding werkt**Onroerenderfgoed.be is een officiële website van de
Vlaamse overheid**uitgegeven door [het agentschap Onroerend Erfgoed](#)
(<https://www.onroerenderfgoed.be/over-ons>)**PRIVACYVERKLARING**

(HTTPS://WWW.ONROERENDERFGOED.BE/PRIVACYVERKLARING)

JURIDISCHE INFORMATIE

(HTTPS://WWW.ONROERENDERFGOED.BE/JURIDISCHE-INFORMATIE)

