

DC à la carte



Pannewinningstraat 6, 3560 Lummen
71542D2242/00D000

[Locatie](#)
[Omgeving](#)
[Kadaster](#)
[Gewestplan](#)
[Water](#)
[Natuur](#)
[Recht van voorkoop](#)
[Beschermd onroerend erfgoed](#)
[Vastgestelde inventarissen](#)
[Wetenschappelijke inventarissen](#)
[Unesco werelderfgoed](#)
[Historische kaarten](#)
[Wonen](#)

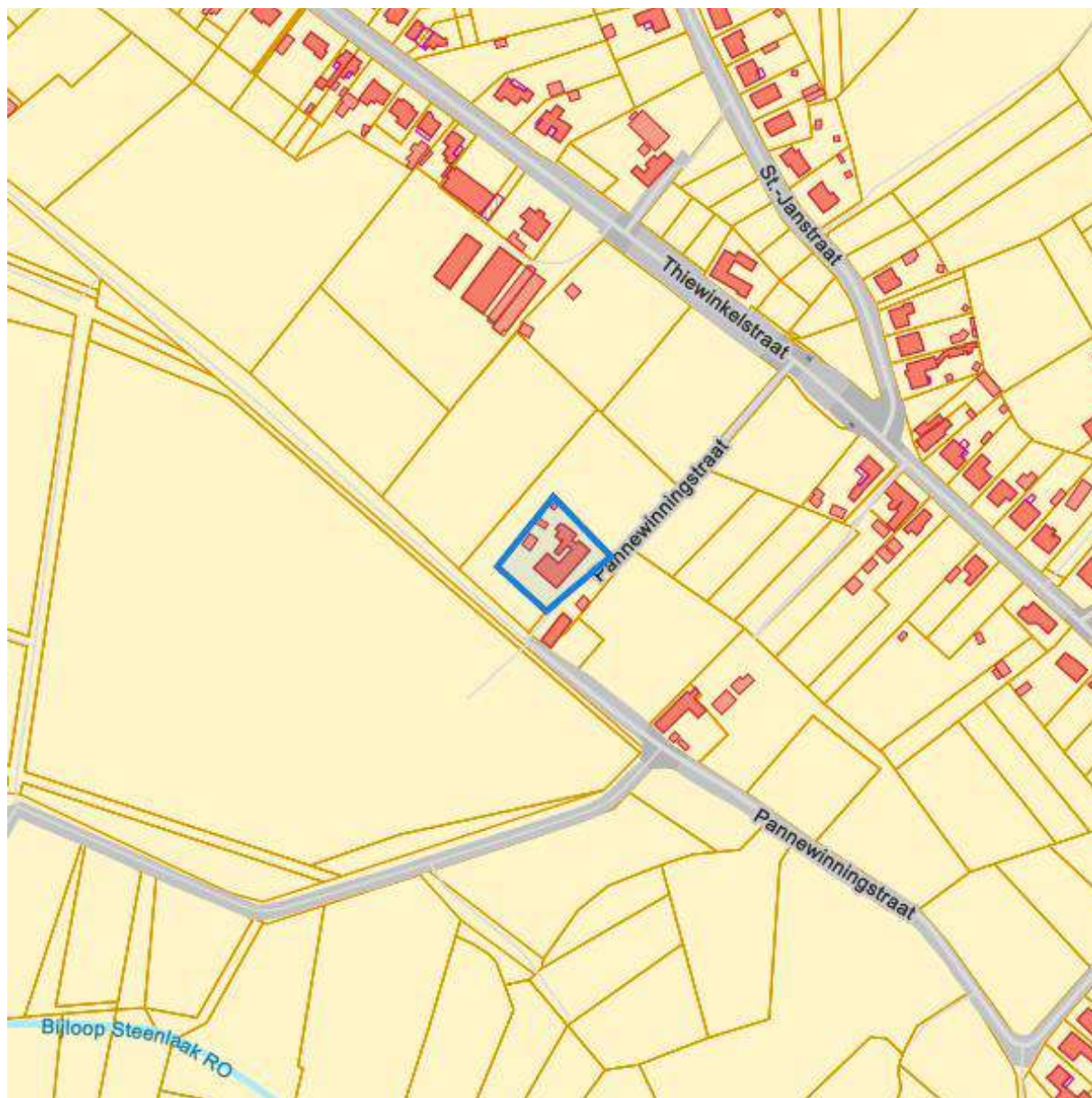
Dossier: 00-00-8420/006

Locatie



Dossier: 00-00-8420/006

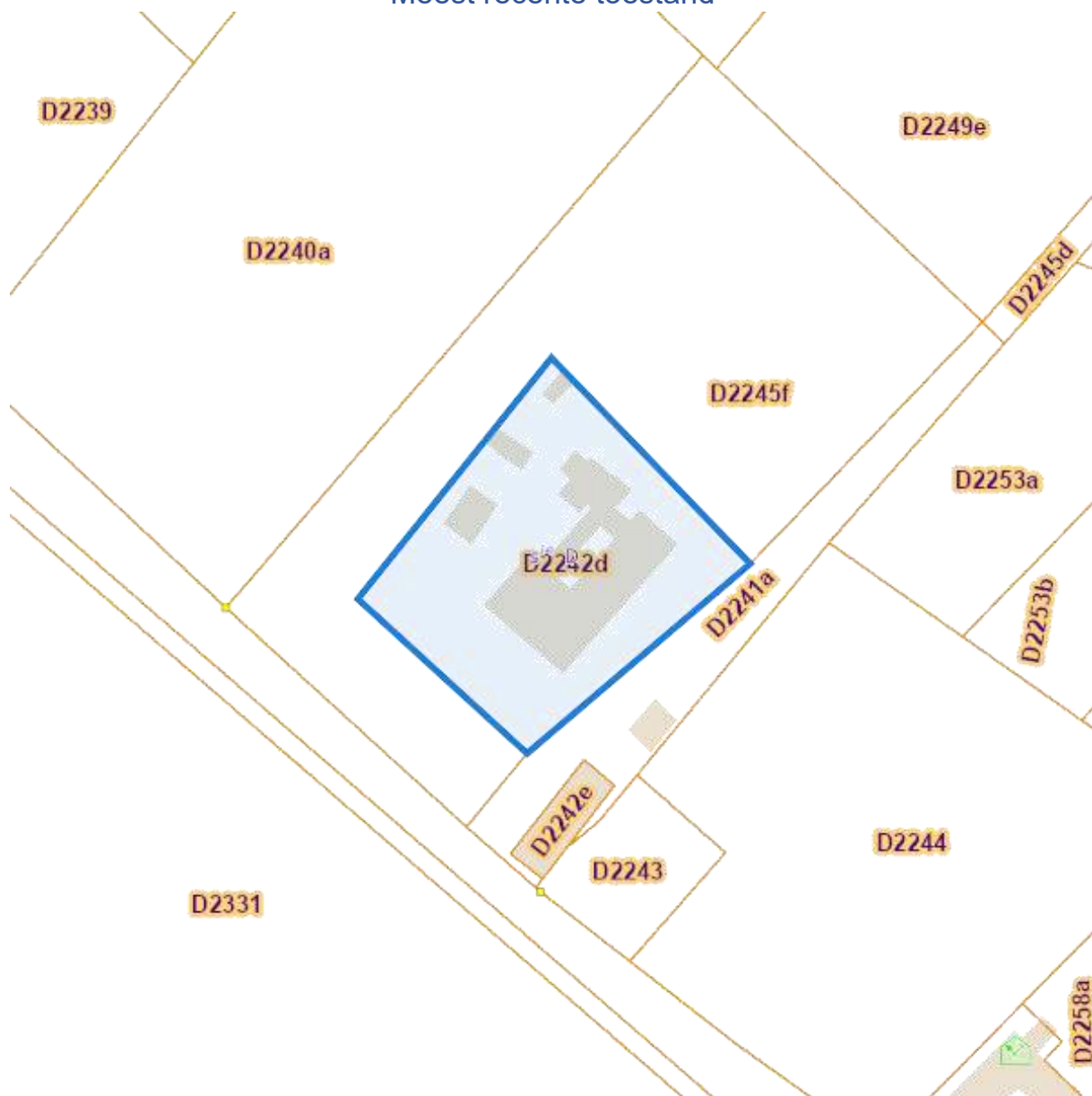
Omgeving



Dossier: 00-00-8420/006

Kadaster

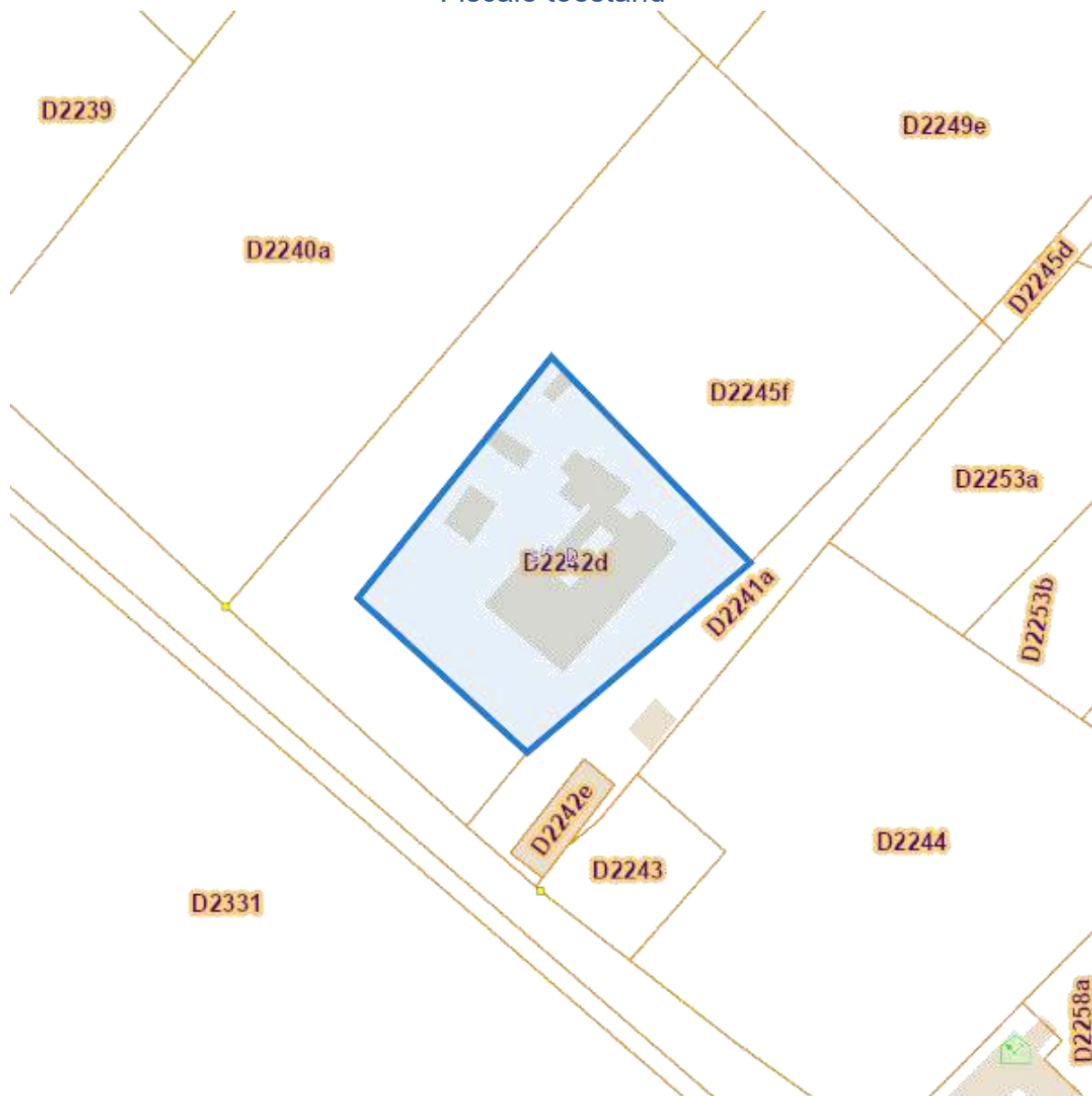
Meest recente toestand



eservices.minfin.fgov.be

Dossier: 00-00-8420/006

Fiscale toestand



eservices.minfin.fgov.be

Gewestplan



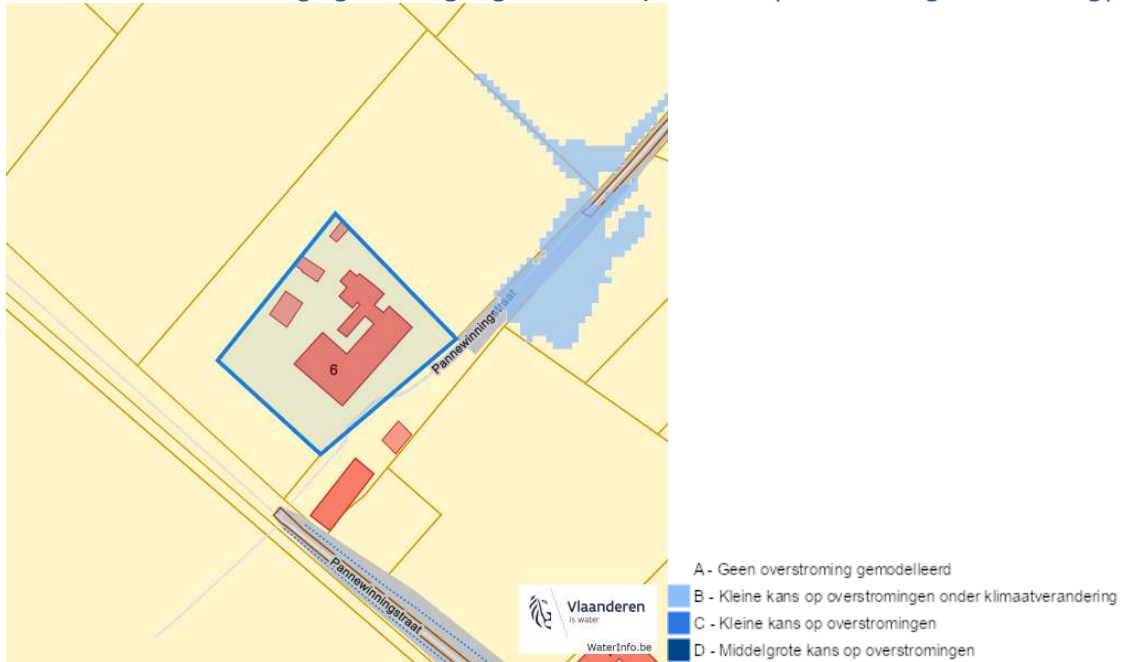
www.geopunt.be
[Gewestplan legende](#)

Dossier: 00-00-8420/006

Document: DC à la carte - VLANED - DC
Kaarten: 26/02/2025 - 7riuc9jomlyb2i7pjtko6avtvsatru2osx628yp4

Water

Overstromingsgevoelige gebieden pluviaal (door hevige neerslag)

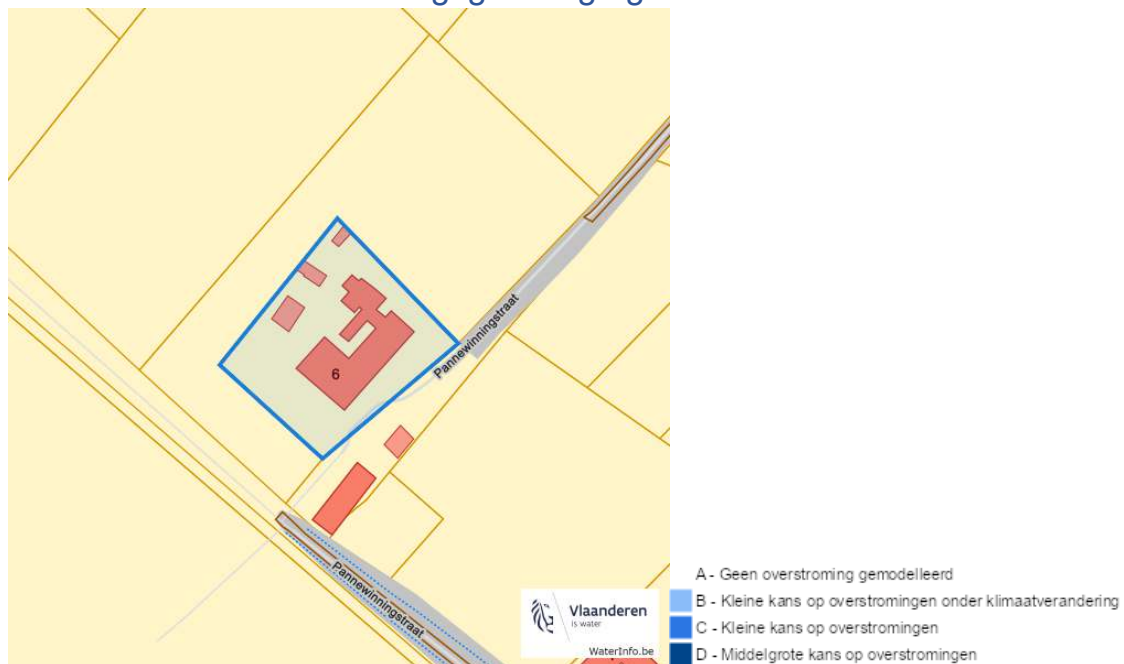


Overstromingsgevoelige gebieden fluviaal (uit waterlopen)

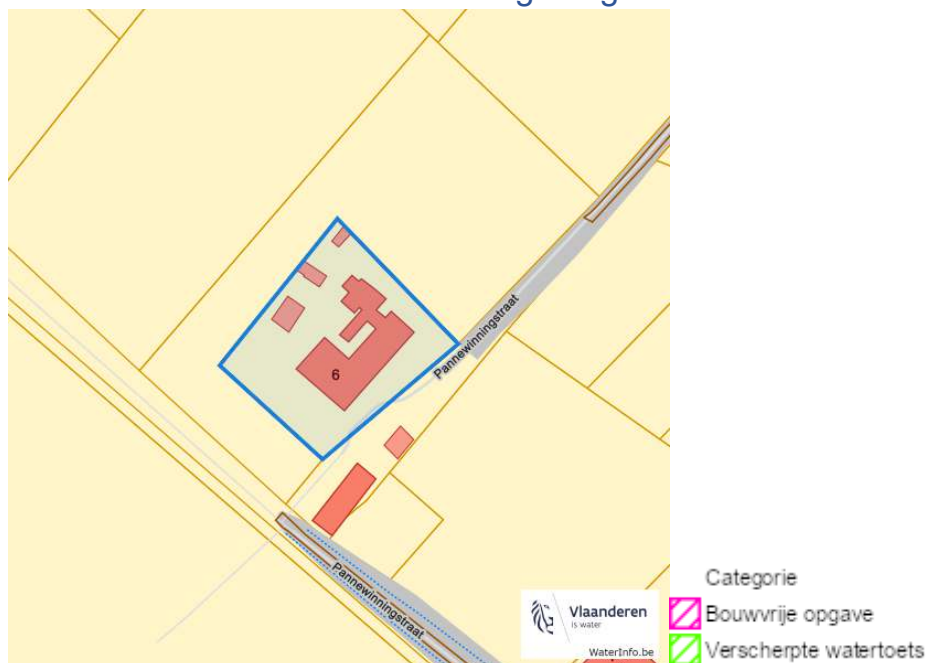


Pannewinningstraat 6, 3560 Lummen

Overstromingsgevoelige gebieden vanuit de zee

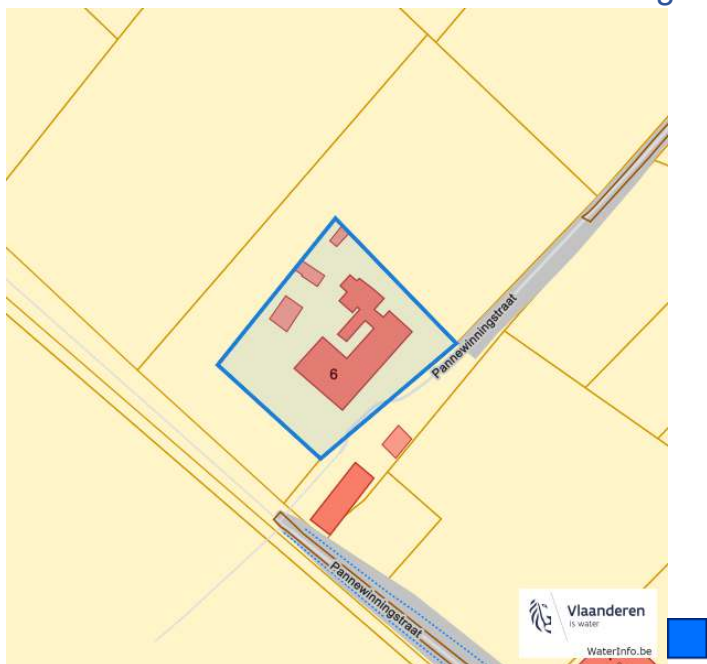


Signaalgebieden

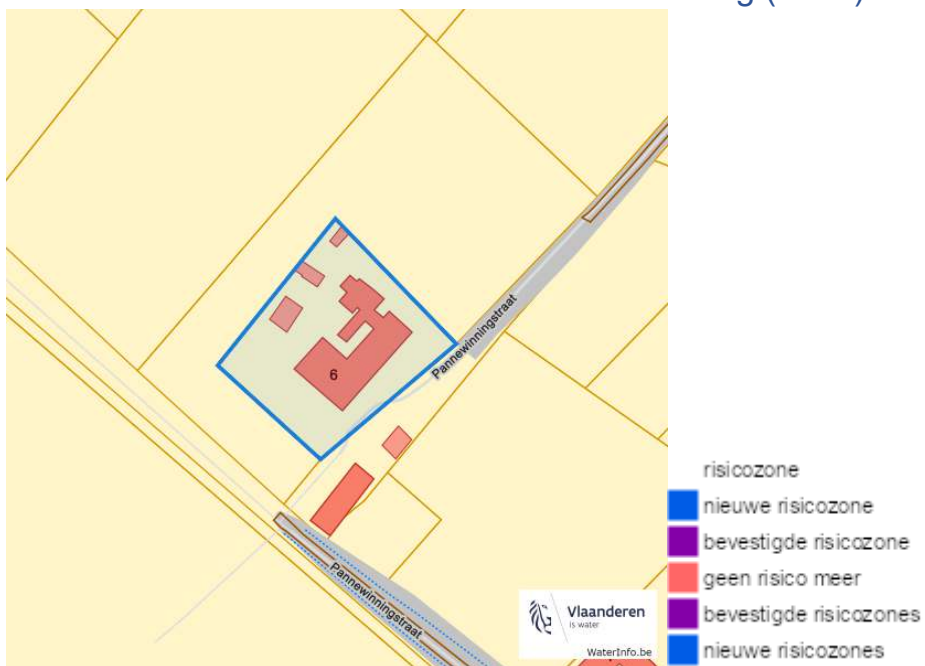


Dossier: 00-00-8420/006

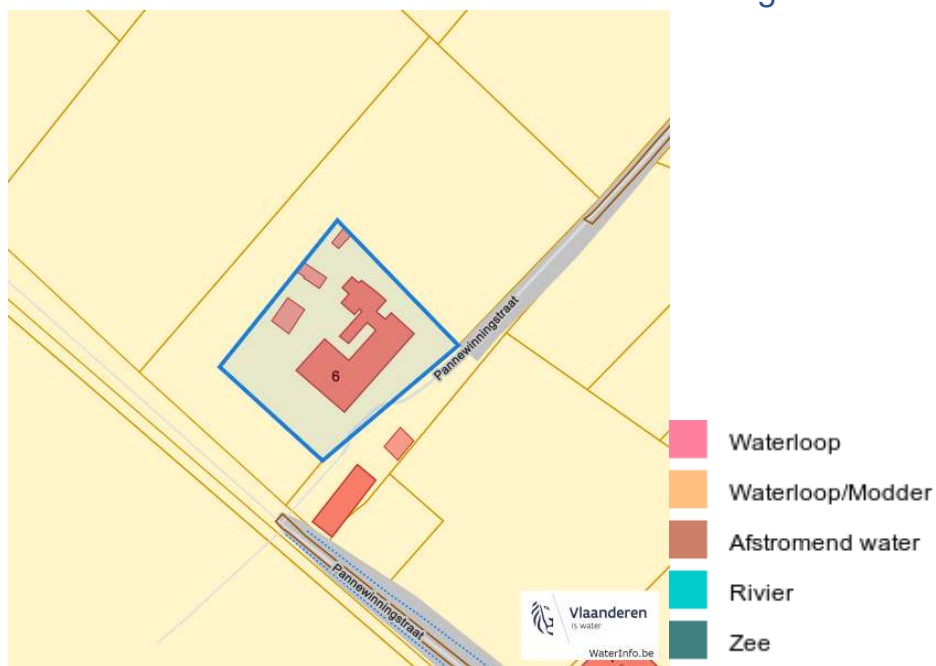
Recent overstromde gebieden (2017)



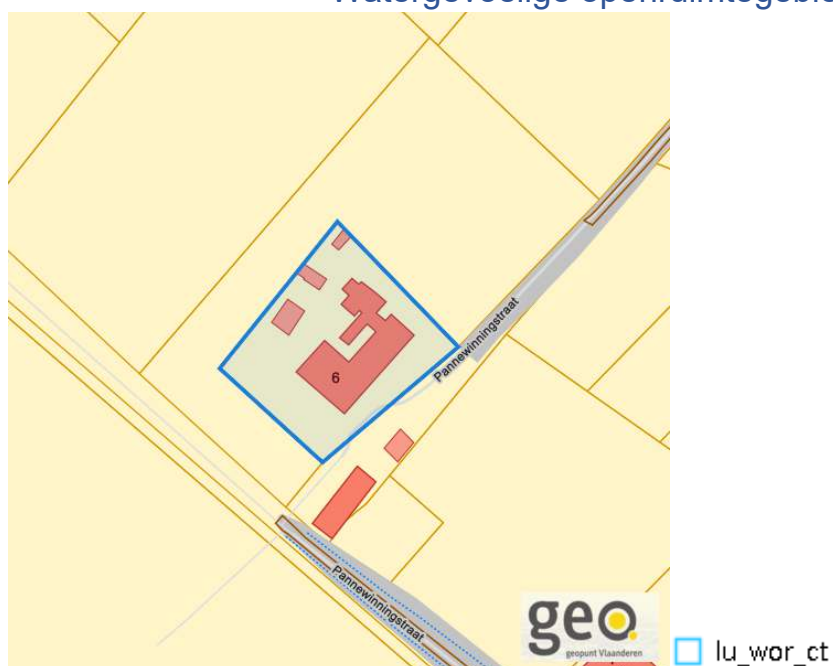
Risicozones overstrooming (2017)



Van nature overstroombare gebieden

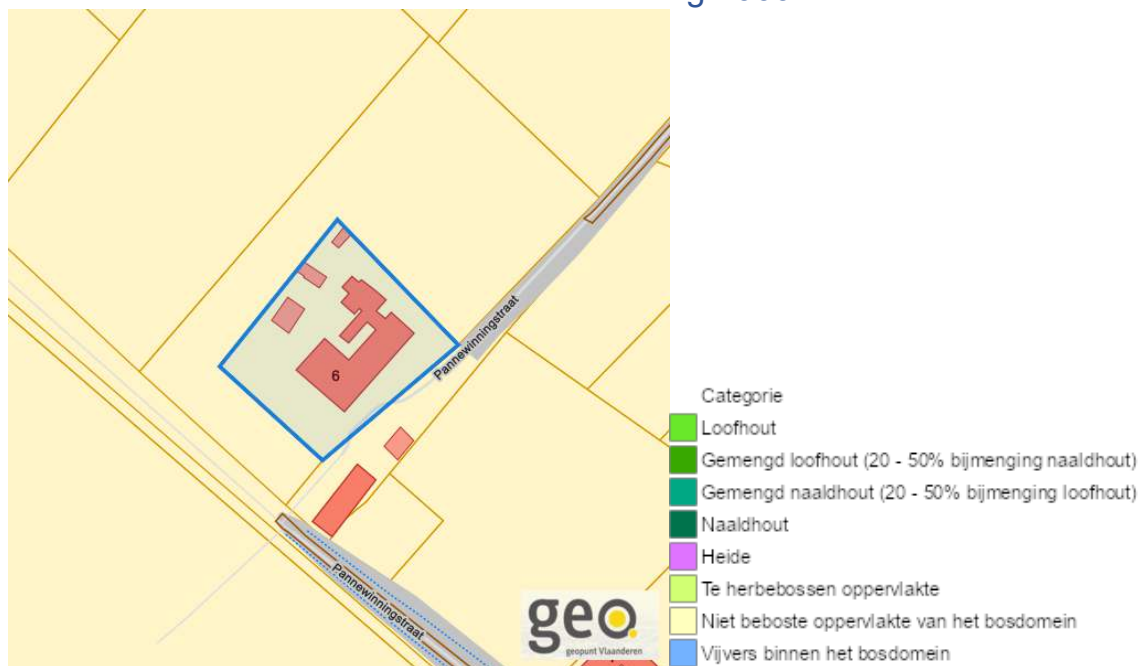


Watergevoelige openruimtegebieden



 Natuur

Bosreferentielaag 2000

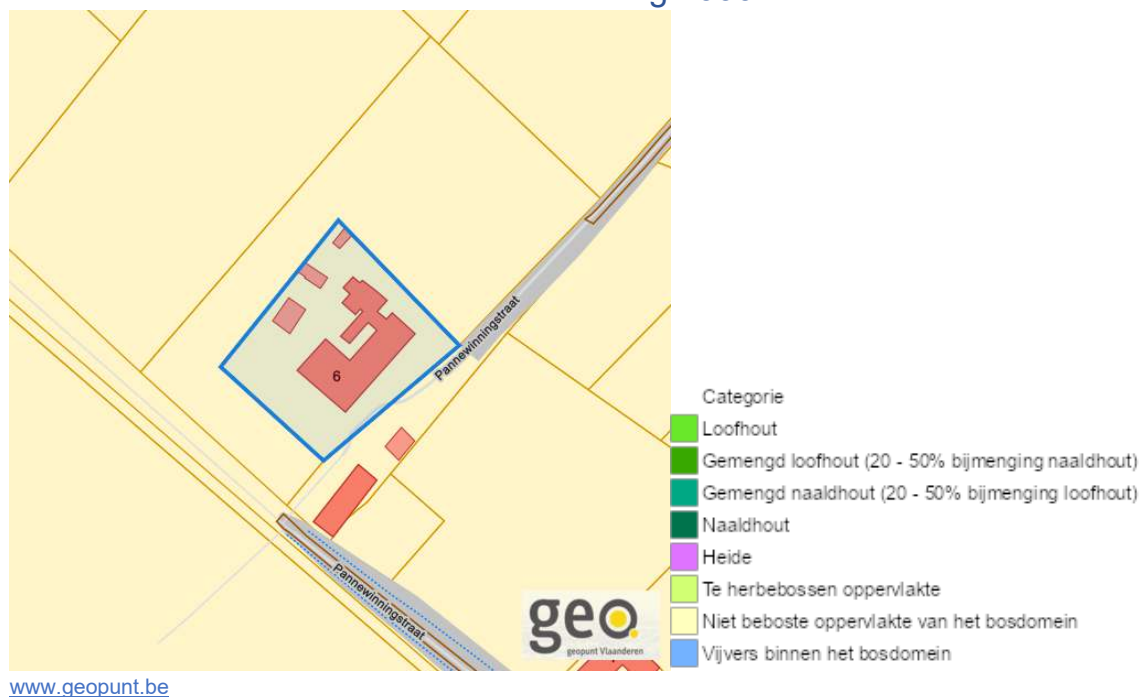


Groenkaart Vlaanderen (2021)



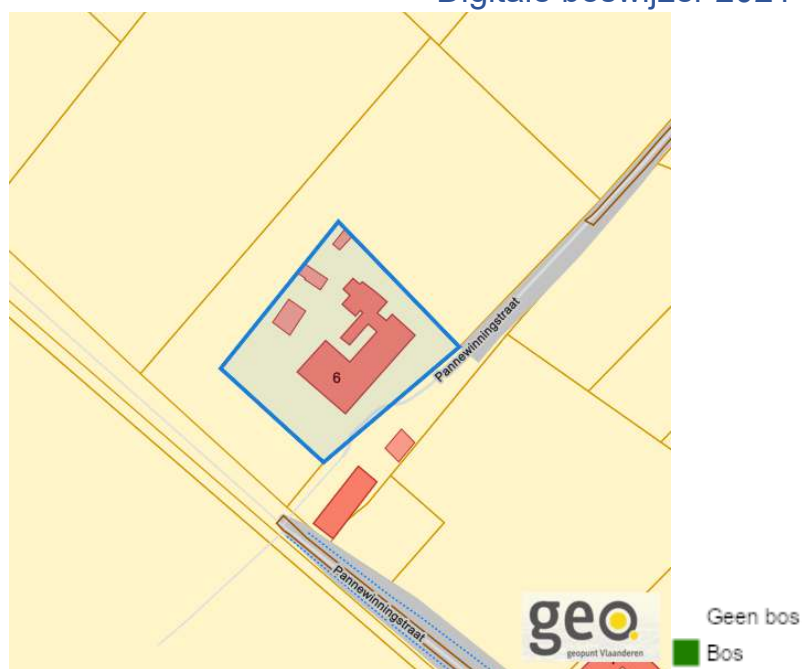
Pannewiningstraat 6, 3560 Lummen

Boskartering 1990



www.geopunt.be

Digitale boswijzer 2021



www.geopunt.be

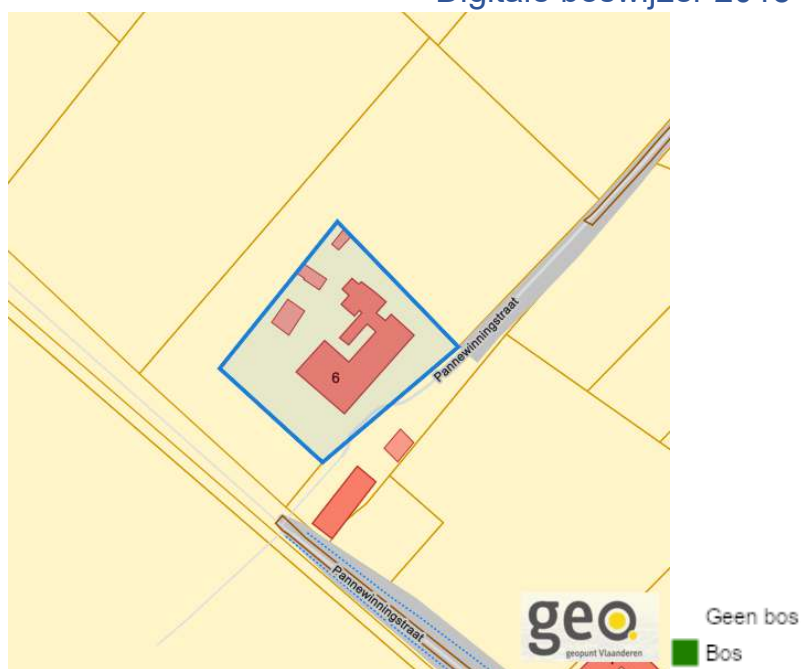
Dossier: 00-00-8420/006

Pannewinningstraat 6, 3560 Lummen

Digitale boswijzer 2018



Digitale boswijzer 2015



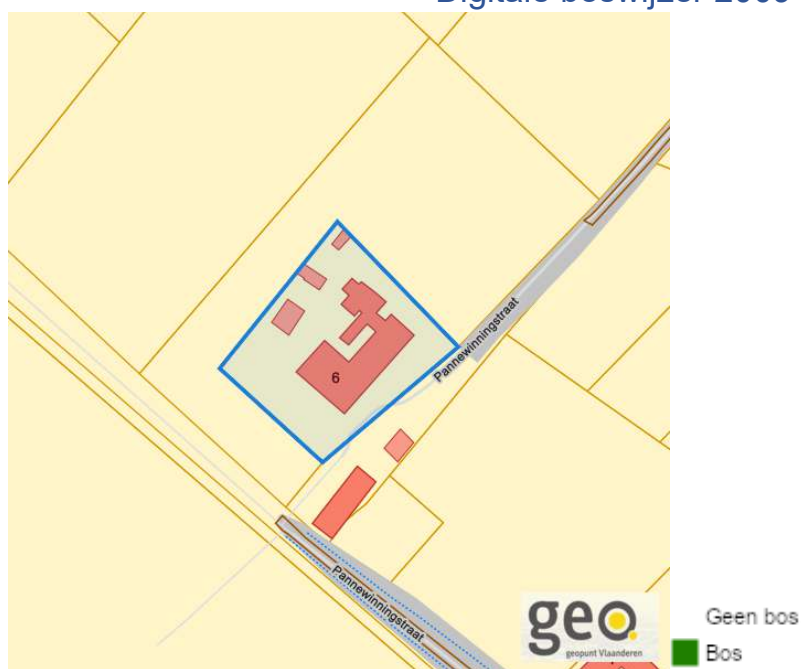
Dossier: 00-00-8420/006

Pannewinningstraat 6, 3560 Lummen

Digitale boswijzer 2012



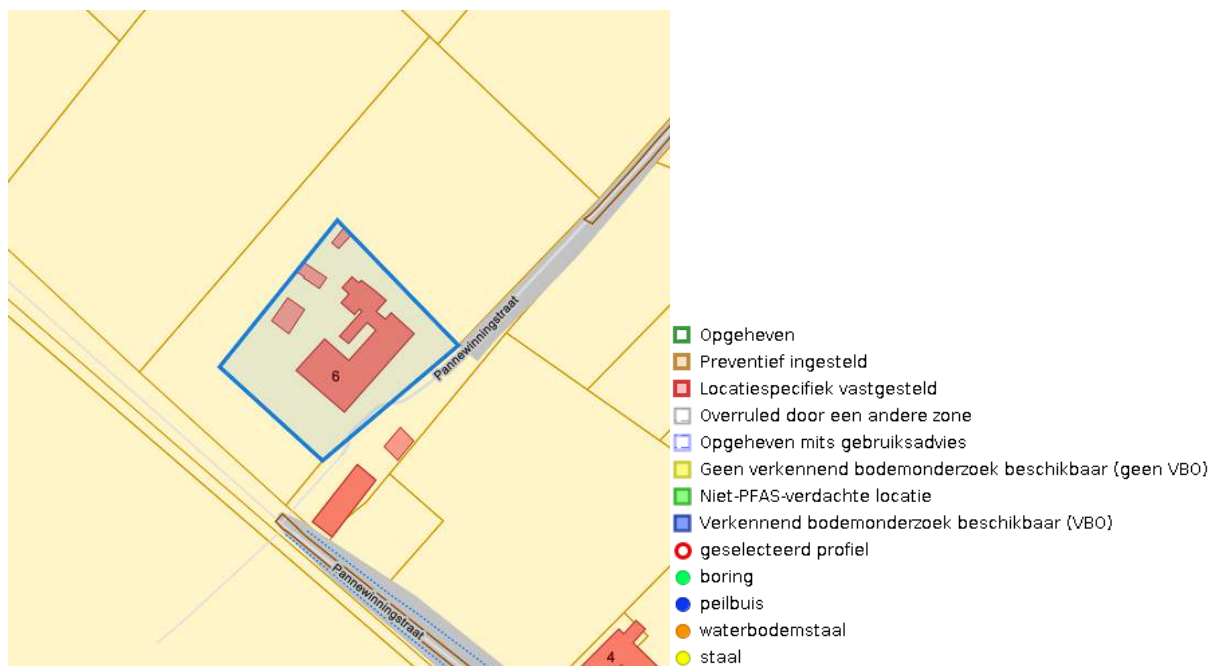
Digitale boswijzer 2009



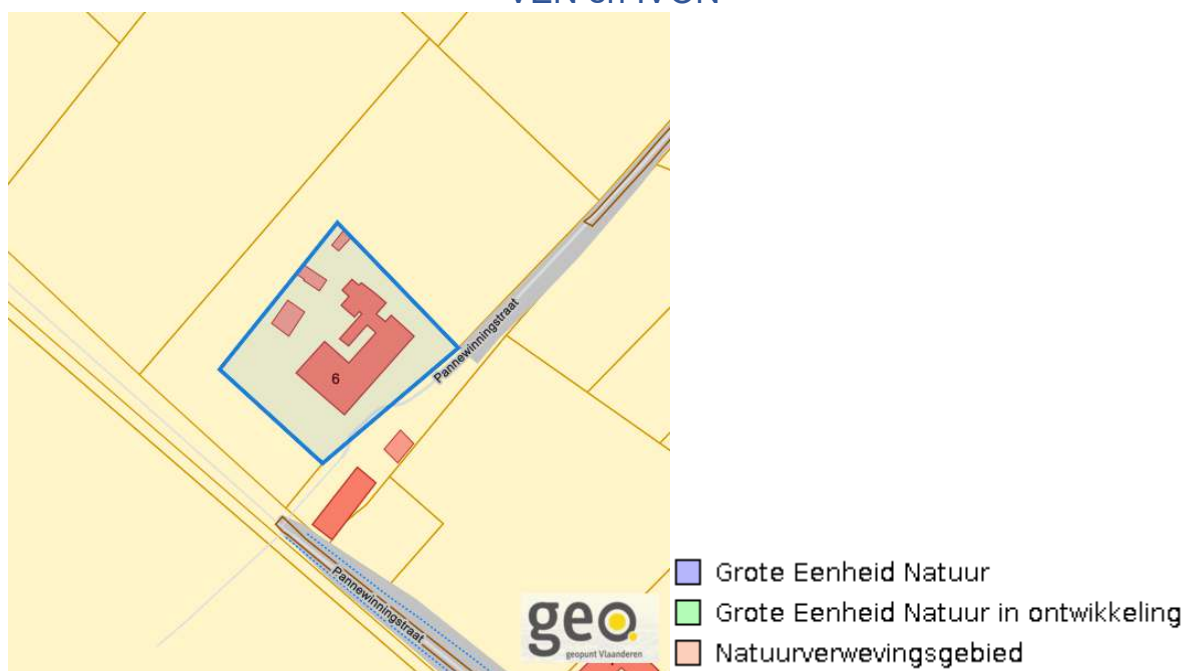
Dossier: 00-00-8420/006

Pannewinningstraat 6, 3560 Lummen

PFAS



VEN en IVON



www.geopunt.be

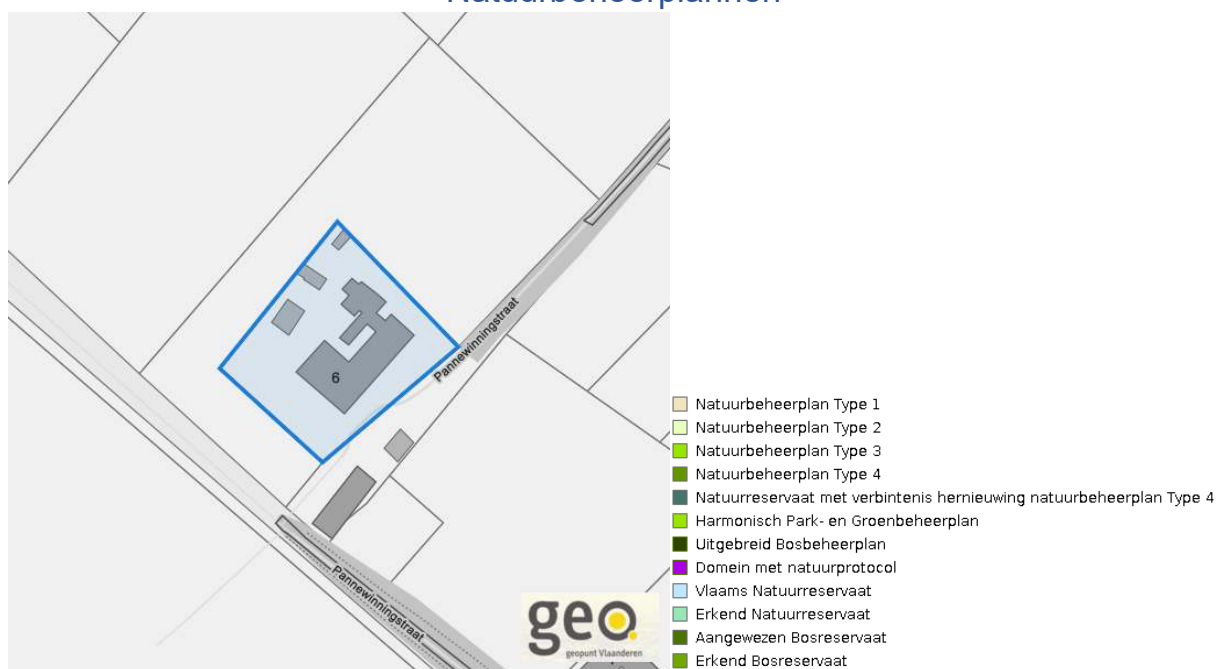
Dossier: 00-00-8420/006

Pannewinningstraat 6, 3560 Lummen

Jachtterreinen


www.geopunt.be

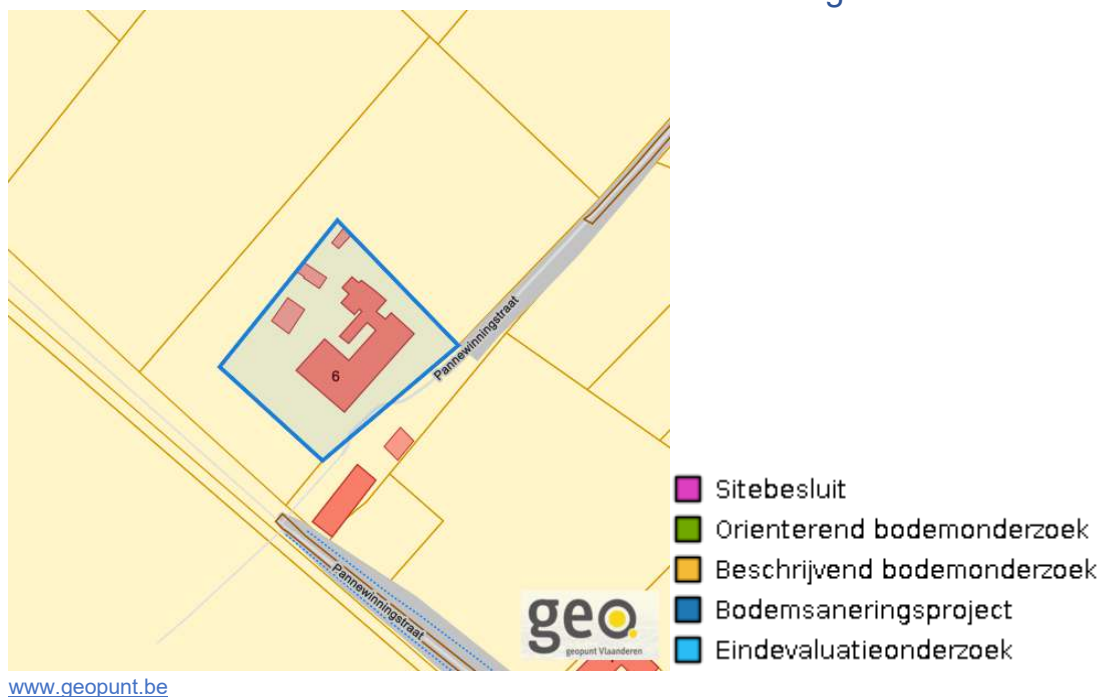
Natuurbeheerplannen


www.geopunt.be

Dossier: 00-00-8420/006

Pannewinningstraat 6, 3560 Lummen

Bodemonderzoeken en saneringen



Dossier: 00-00-8420/006

Document: DC à la carte - VLANED - DC
Kaarten: 26/02/2025 - 7riuc9jomlyb2i7pjtko6avtvsatru2osx628yp4

Recht van voorkoop

Vlaams voorkooprecht



www.geopunt.be

Recht van voorkoop afbakening



www.geopunt.be

Dossier: 00-00-8420/006

Detailkaarten recht van voorkoop

Detailkaarten recht van voorkoop pagina 1

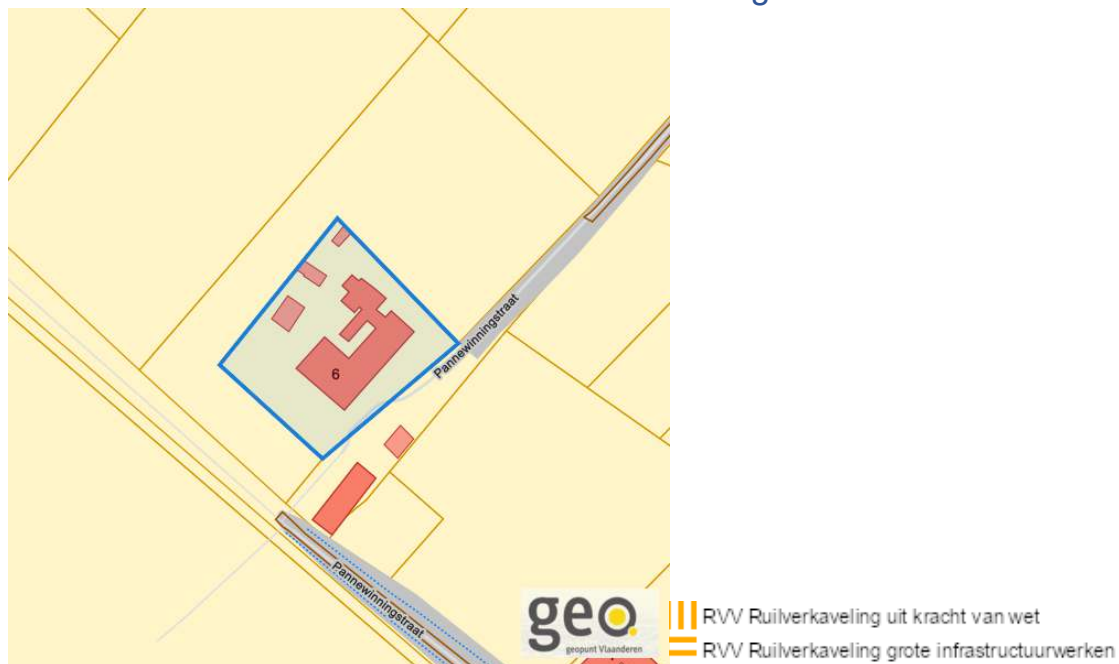
Rvv: Ruimtelijke ordeningwww.geopunt.be

Dossier: 00-00-8420/006

Pannewinningstraat 6, 3560 Lummen

Detailkaarten recht van voorkoop pagina 2

Rvv: Ruilverkaveling



www.geopunt.be

Rvv: Havengebieden



www.geopunt.be

Dossier: 00-00-8420/006

Pannewinningstraat 6, 3560 Lummen

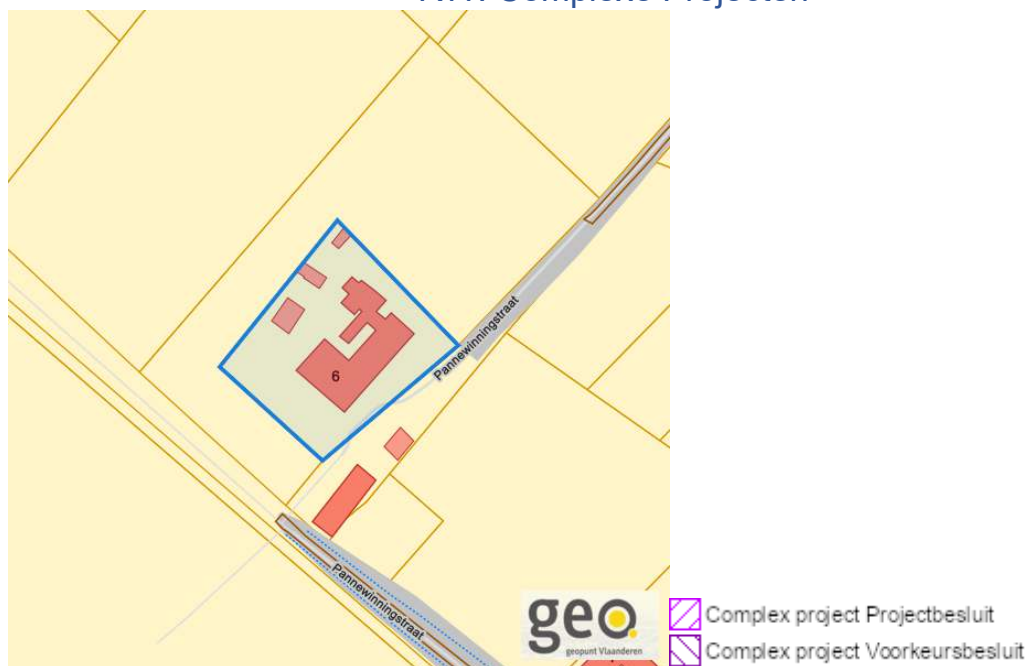
Detailkaarten recht van voorkoop pagina 3

Rvv: de Vlaamse waterweg



www.geopunt.be

Rvv: Complexe Projecten



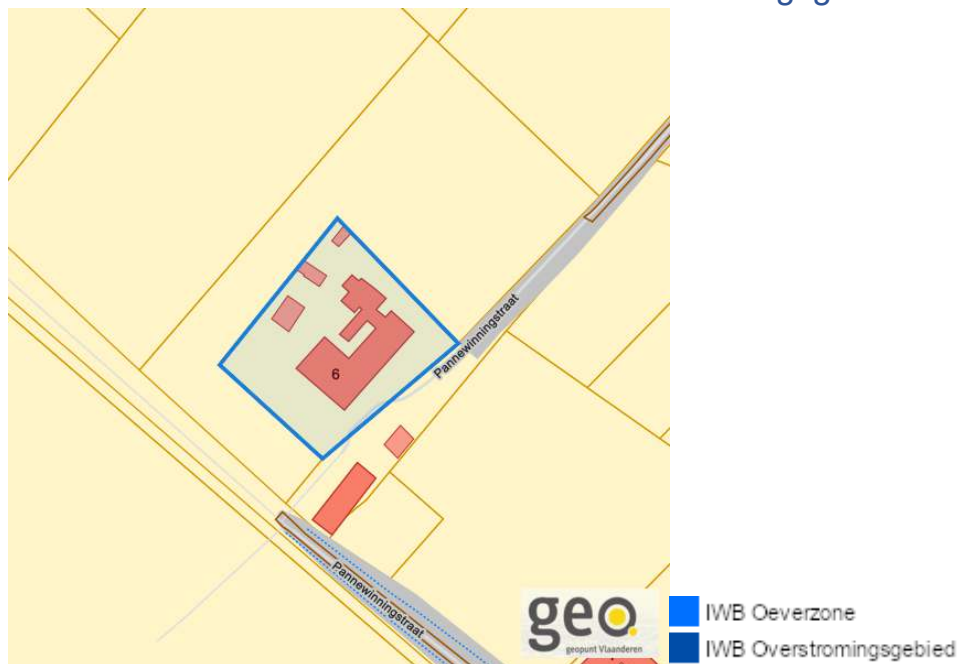
www.geopunt.be

Dossier: 00-00-8420/006

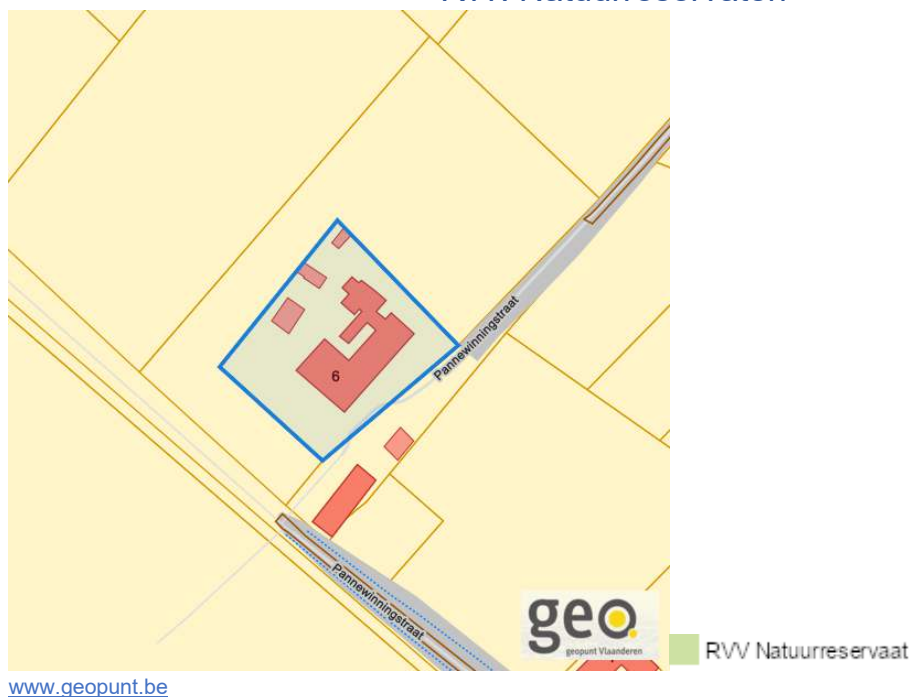
Pannewinningstraat 6, 3560 Lummen

Detailkaarten recht van voorkoop pagina 4

Rvv: Oeverzones en overstromingsgebieden



Rvv: Natuureservaten



Dossier: 00-00-8420/006

Pannewinningstraat 6, 3560 Lummen

Detailkaarten recht van voorloop pagina 5

Rvv: Landinrichtingsplan en inrichtingsnota



www.geopunt.be

Rvv: Natuurinrichtingsprojecten



www.geopunt.be

Dossier: 00-00-8420/006

Pannewinningstraat 6, 3560 Lummen

Detailkaarten recht van voorkoop pagina 6

Rvv: Vlaams Ecologisch Network



Rvv: Speciale beschermingszones natuur



Dossier: 00-00-8420/006

Beschermd onroerend erfgoed



Dossier: 00-00-8420/006

Detailkaarten beschermd onroerend erfgoed

Detailkaarten beschermd onroerend erfgoed pagina 1

Beschermdede archeologische sites

■ Beschermdede archeologische site

Beschermdede cultuurhistorische landschappen

■ Beschermd landschap

Dossier: 00-00-8420/006

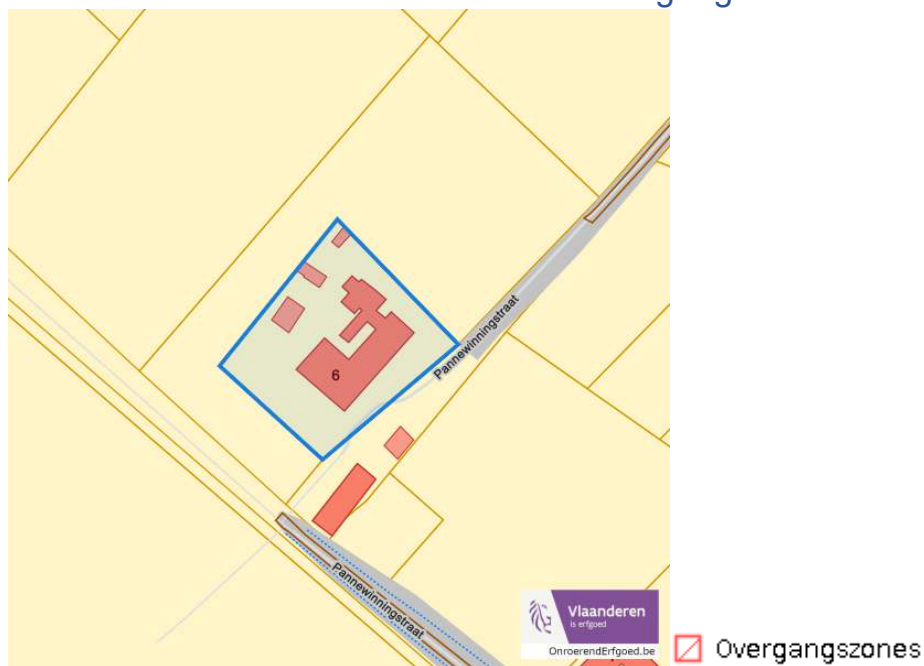
Pannewinningstraat 6, 3560 Lummen

Detailkaarten beschermd onroerend erfgoed pagina 2

Beschermd monumenten



Beschermd overgangszones



Dossier: 00-00-8420/006

Pannewinningstraat 6, 3560 Lummen

Detailkaarten beschermd onroerend erfgoed pagina 3

Beschermd stads en dorpsgezichten



■ Beschermd stads- en dorpsgezicht

Dossier: 00-00-8420/006

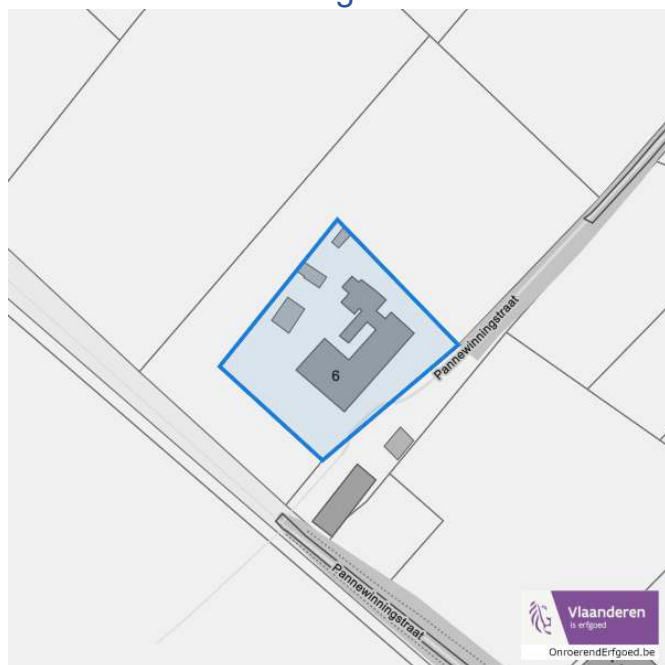
Vastgestelde inventarissen



Dossier: 00-00-8420/006

Detailkaarten vastgestelde inventarissen

Detailkaarten vastgestelde inventaris pagina 1

Vastgestelde inventaris: Archeologische zones Vastgestelde afgebakende archeologische zone**Vastgestelde inventaris: Bouwkundig erfgoed** Item uit de vastgestelde inventaris bouwkundig erfgoed

Dossier: 00-00-8420/006

Pannewinningstraat 6, 3560 Lummen

Detailkaarten vastgestelde inventaris pagina 2

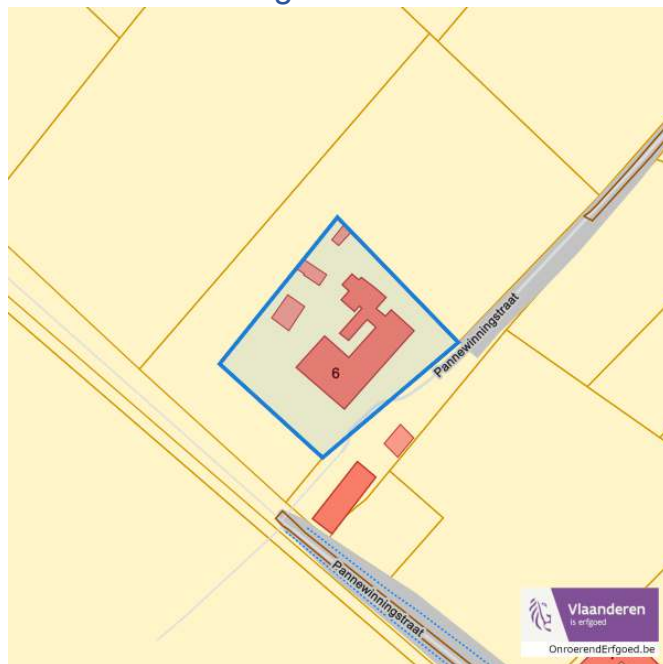
Vastgestelde inventaris: Houtige beplanting met erfgoedwaarde

%vastgestelde_inventaris_houtige_beplanting_met_erfgoedwaarde

scale=55%%vastgestelde_inventaris_houtige_beplanting_met_erfgoedwaarde_legend

scale=45%

Vastgestelde inventaris: Historische tuinen en parken



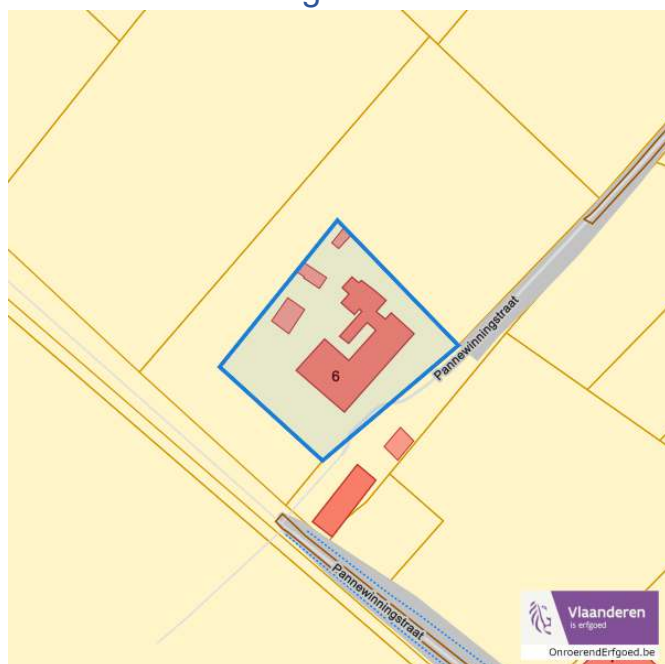
■ Vastgestelde inventaris park en tuin

Dossier: 00-00-8420/006

Pannewinningstraat 6, 3560 Lummen

Detailkaarten vastgestelde inventaris pagina 3

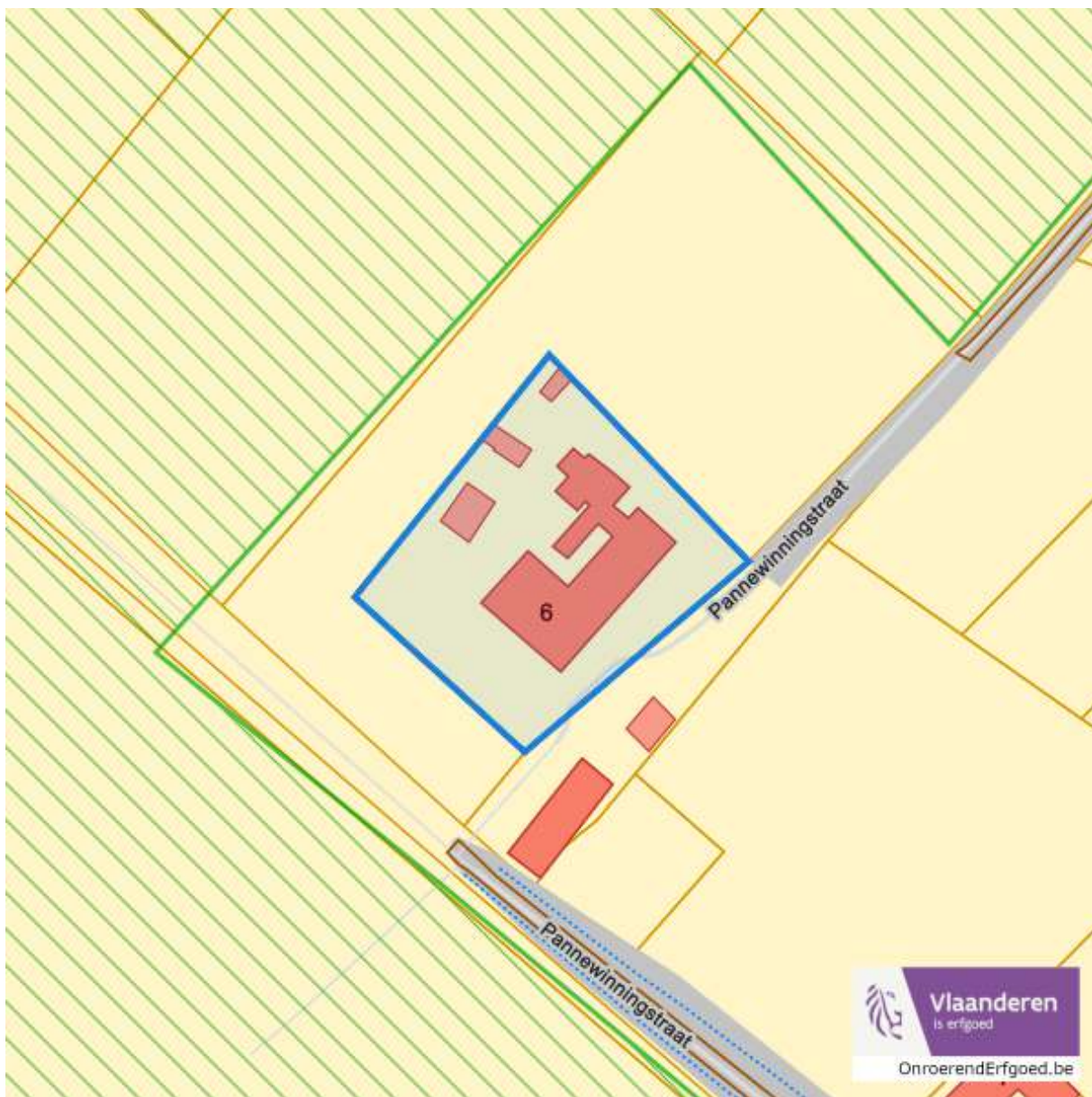
Vastgestelde inventaris: Relicten landschapsatlas



Single symbol

Dossier: 00-00-8420/006

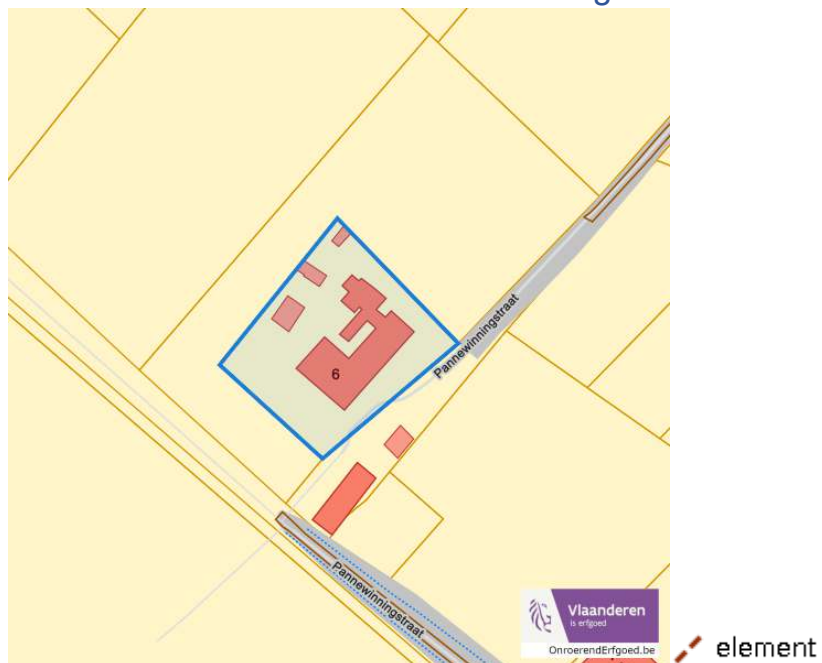
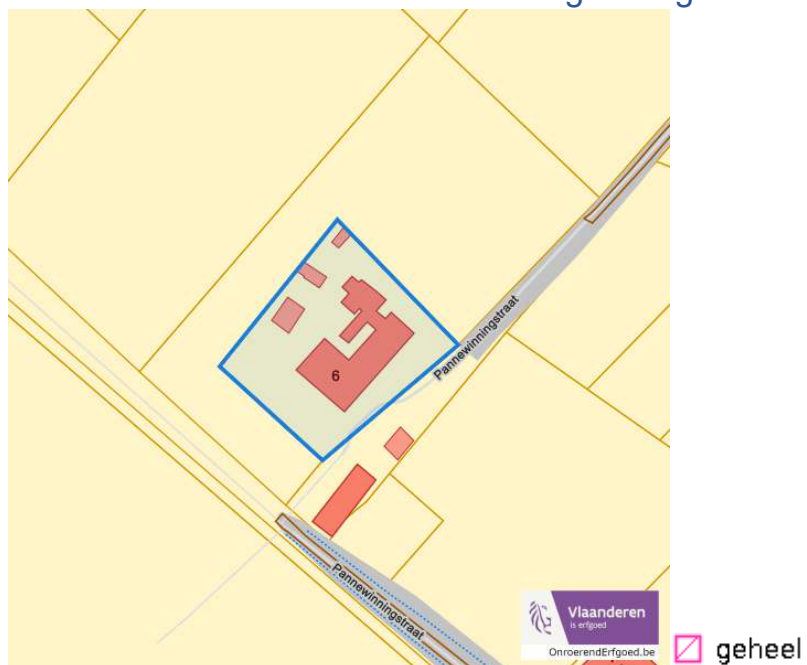
Wetenschappelijke inventarissen



Dossier: 00-00-8420/006

Detailkaarten wetenschappelijke inventarissen

Detailkaarten wetenschappelijke inventarissen pagina 1

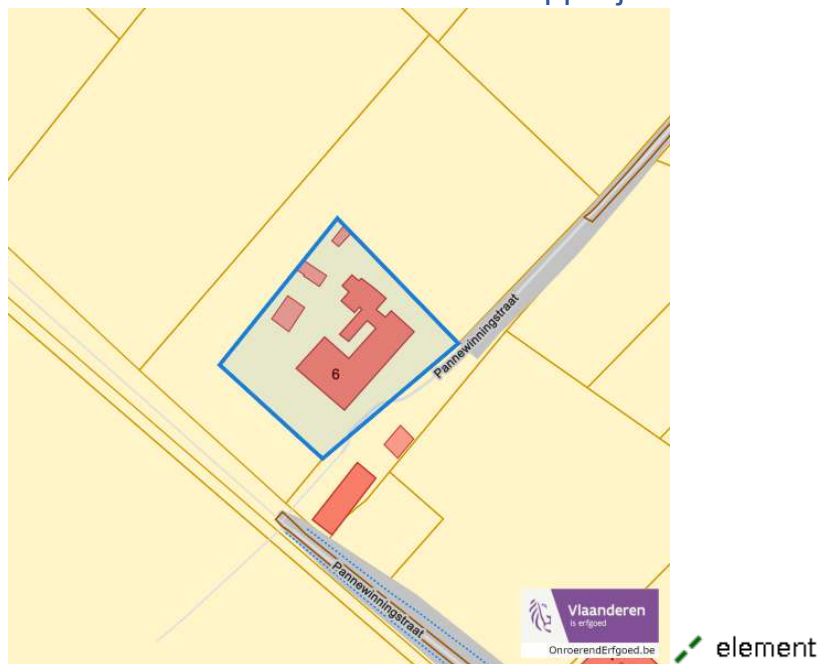
Bouwkundige elementen**Archeologische gehelen**

Dossier: 00-00-8420/006

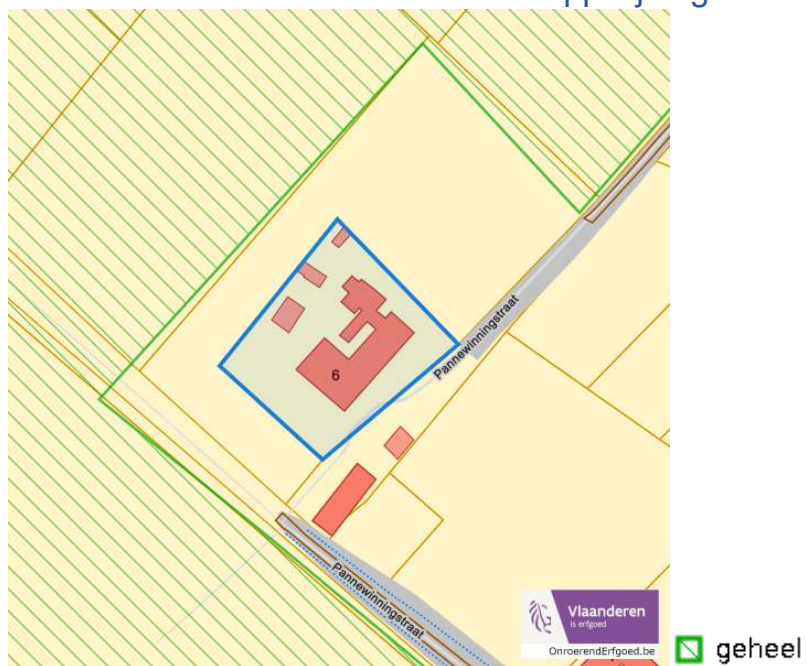
Pannewinningstraat 6, 3560 Lummen

Detailkaarten wetenschappelijke inventarissen pagina 2

Landschappelijke elementen



Landschappelijke gehelen



Dossier: 00-00-8420/006

Unesco werelderfgoed



Dossier: 00-00-8420/006

Detailkaarten Unesco werelderfgoed

Unesco: Bufferzones



Unesco: Kernzones



Dossier: 00-00-8420/006

Historische kaarten

Atlas der Buurtwegen (ca 1840)

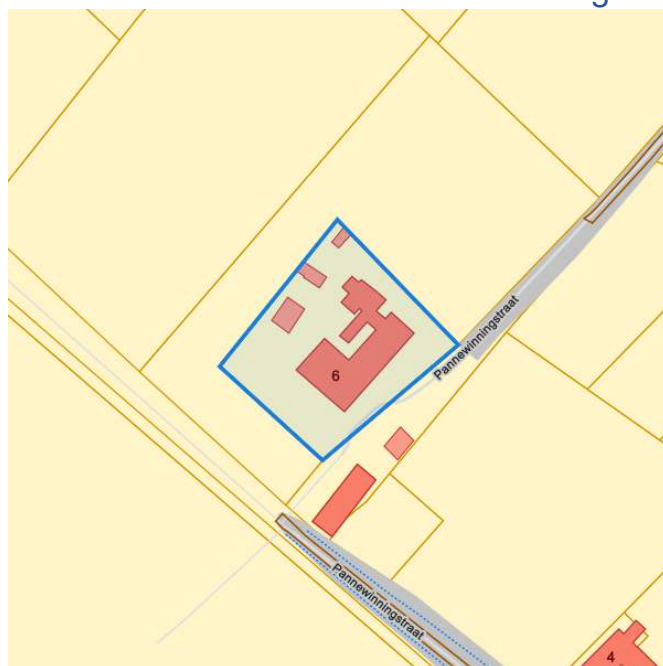


www.geopunt.be

Dossier: 00-00-8420/006

 Wonen

Woningkwaliteit



- Woningen met een conformiteitsattest
- Panden met een herstelvordering
- Vlaamse inventaris van ongeschikte en onbewoonbare woningen

www.geopunt.be

Conformiteitsattest gemeente beperkte duurtijd



Conformiteitsattest beperkte duurtijd

- Nee
- Ja

www.geopunt.be

Dossier: 00-00-8420/006

Pannewinningstraat 6, 3560 Lummen

Conformiteitsattest gemeente verplicht



Dossier: 00-00-8420/006

Document: DC à la carte - VLANED - DC
Kaarten: 26/02/2025 - 7riuc9jomlyb2i7pjtko6avtvsatru2osx628yp4