

DC à la carte



Stevoortweg 125, 3540 Herk-de-Stad
71024C0200/00K000

Locatie

Omgeving

Kadaster

Gewestplan

Water

Natuur

Recht van voorkoop

Beschermd onroerend erfgoed

Vastgestelde inventarissen

Wetenschappelijke inventarissen

Unesco werelderfgoed

Historische kaarten

Wonen

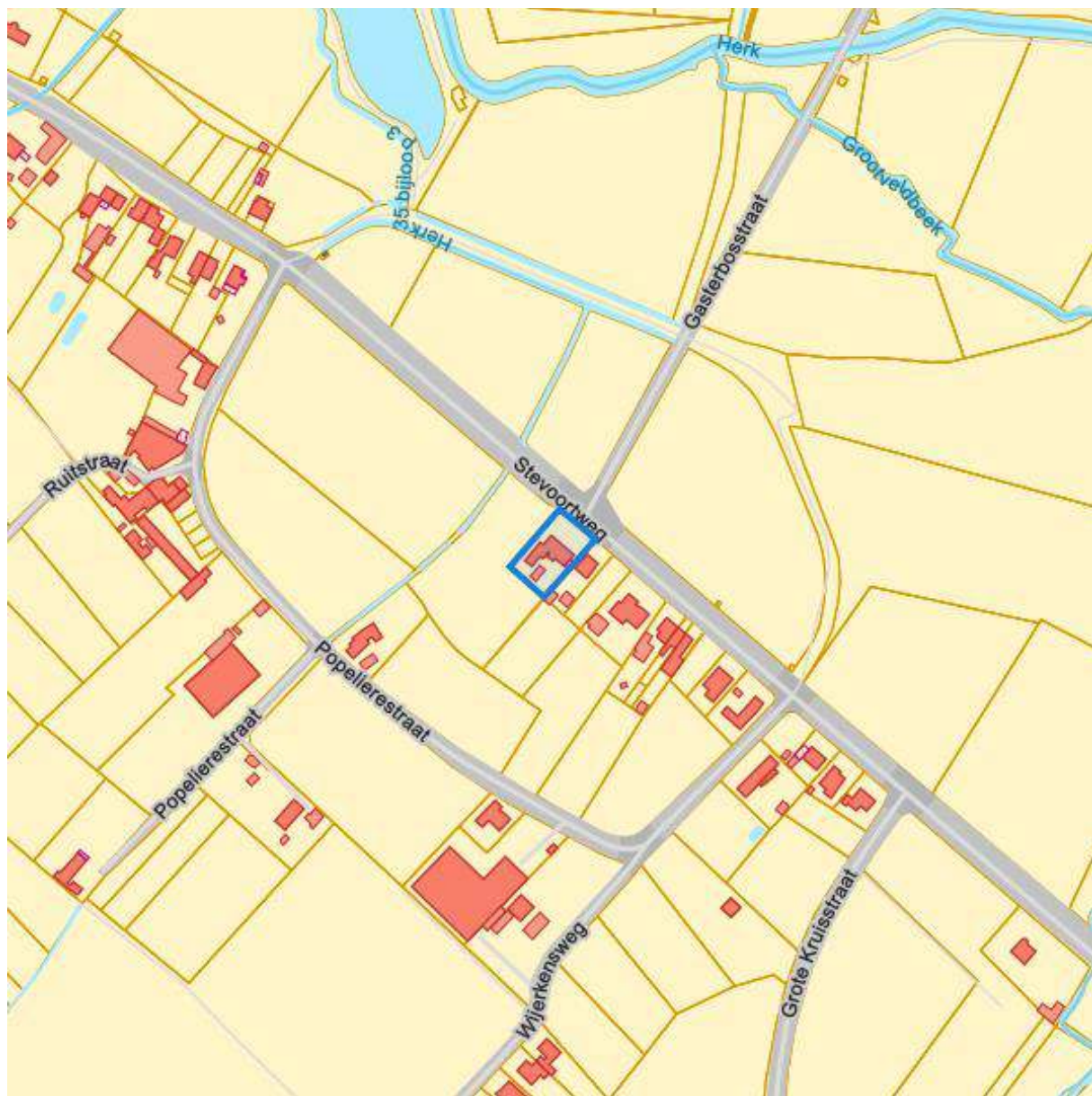
Dossier: 00-01-0210/003

Locatie

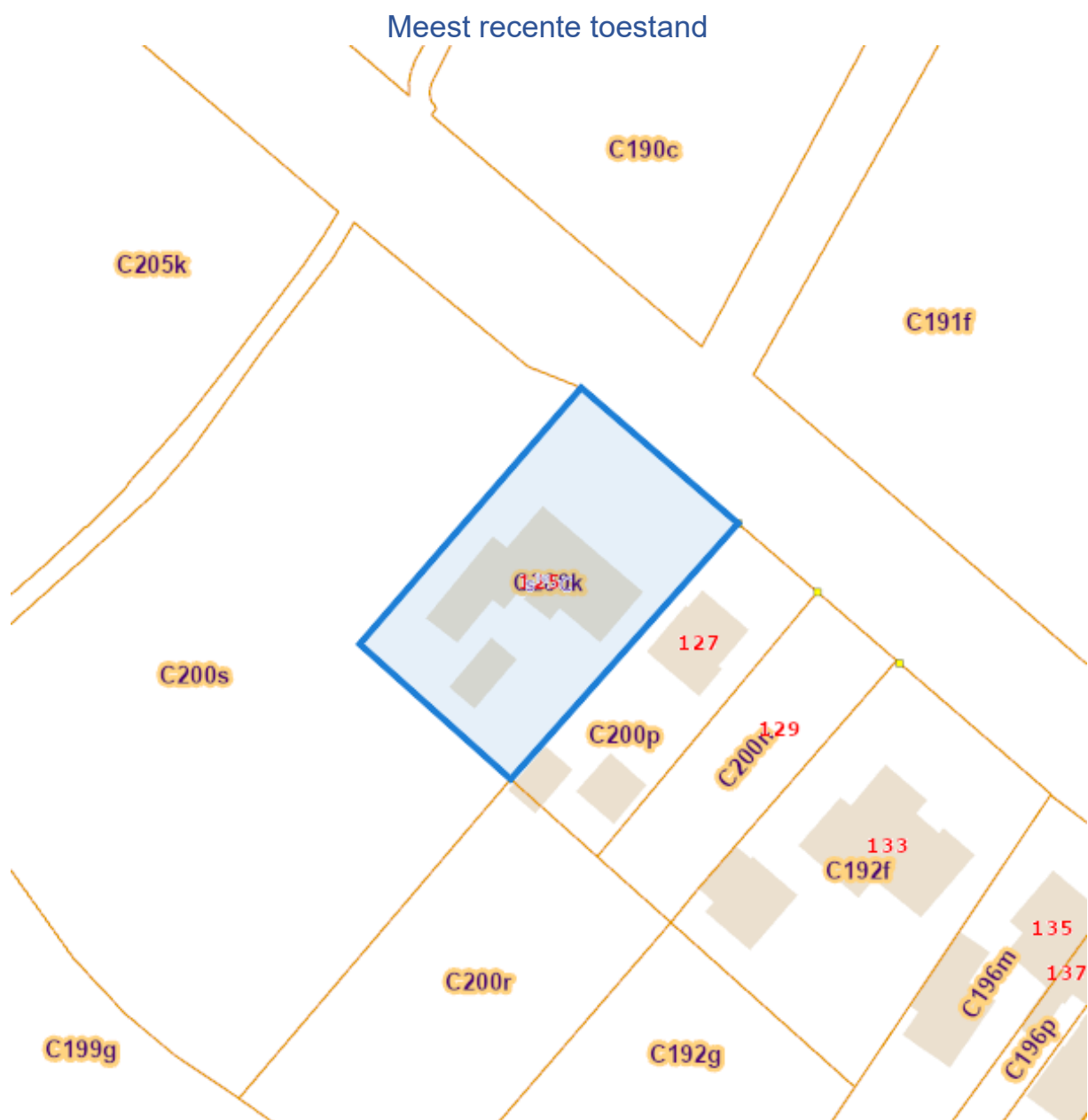


Dossier: 00-01-0210/003

Omgeving



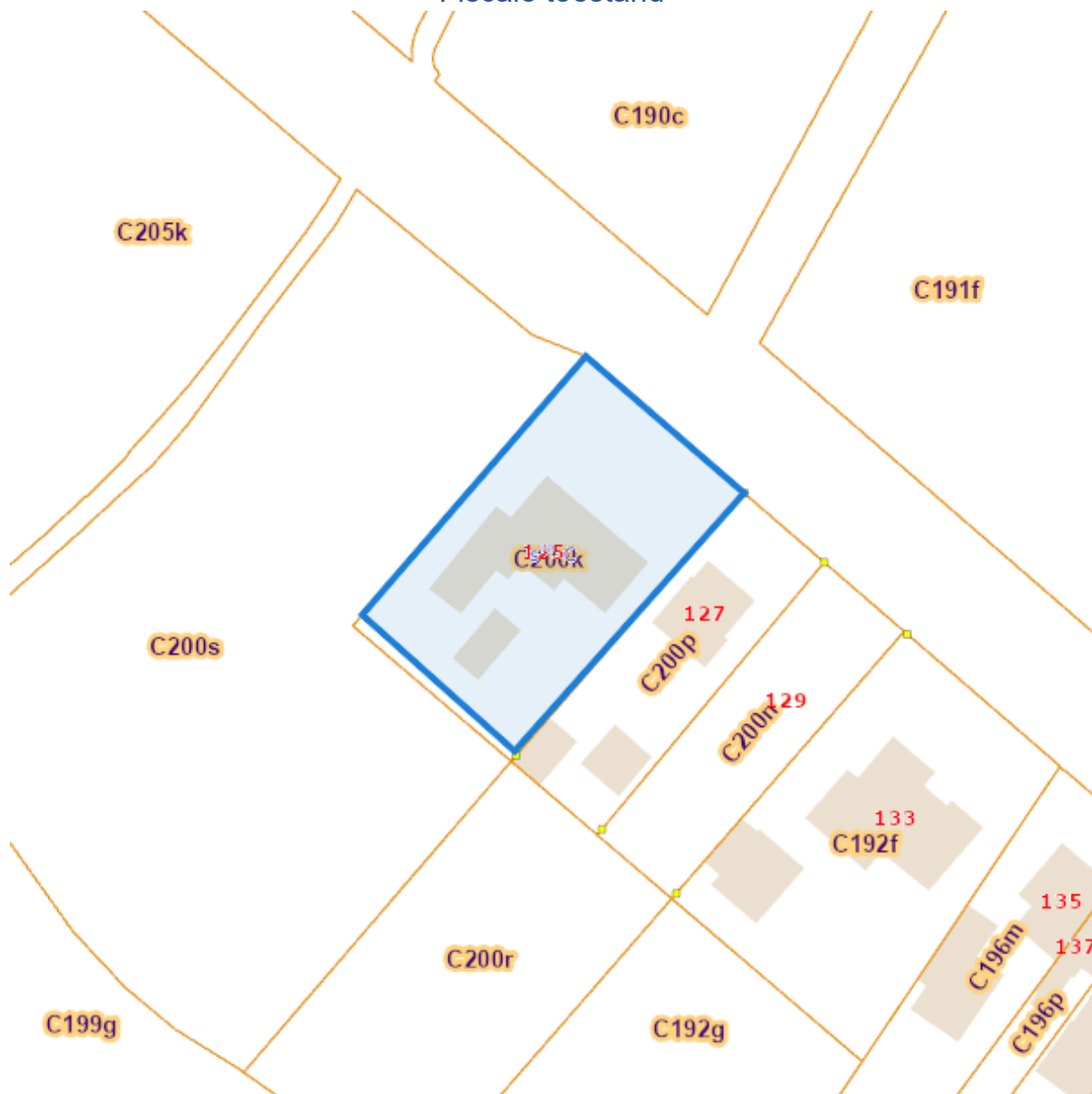
Kadaster



eservices.minfin.fgov.be

Dossier: 00-01-0210/003

Fiscale toestand



eservices.minfin.fgov.be

Gewestplan



www.geopunt.be
[Gewestplan legende](#)

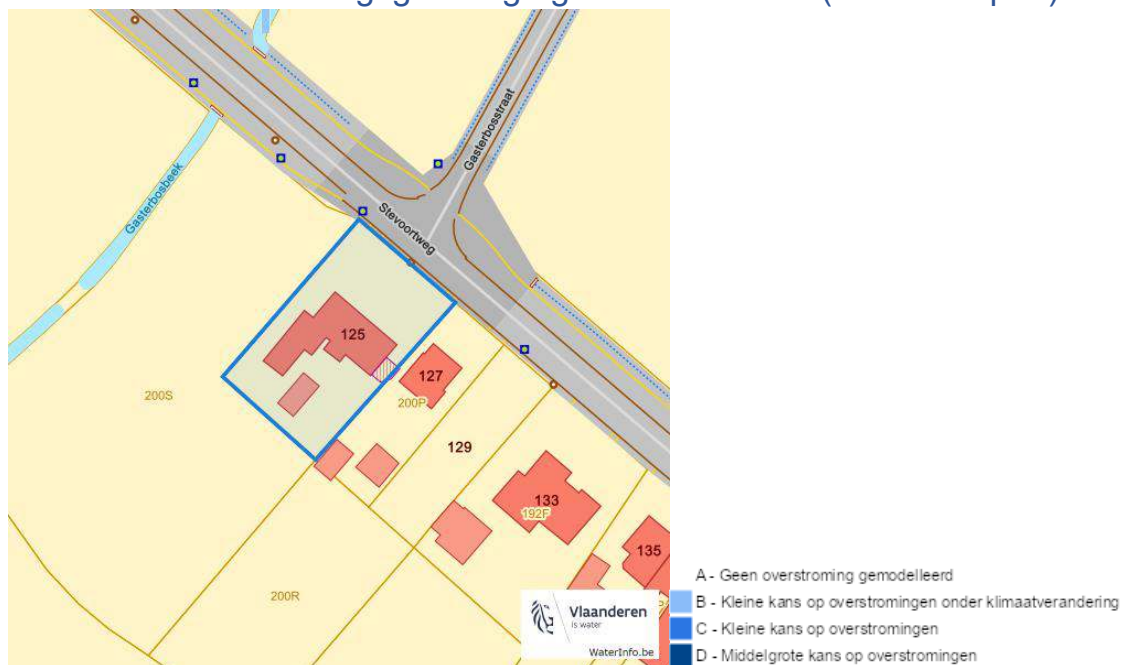
Dossier: 00-01-0210/003

Water

Overstromingsgevoelige gebieden pluviaal (door hevige neerslag)

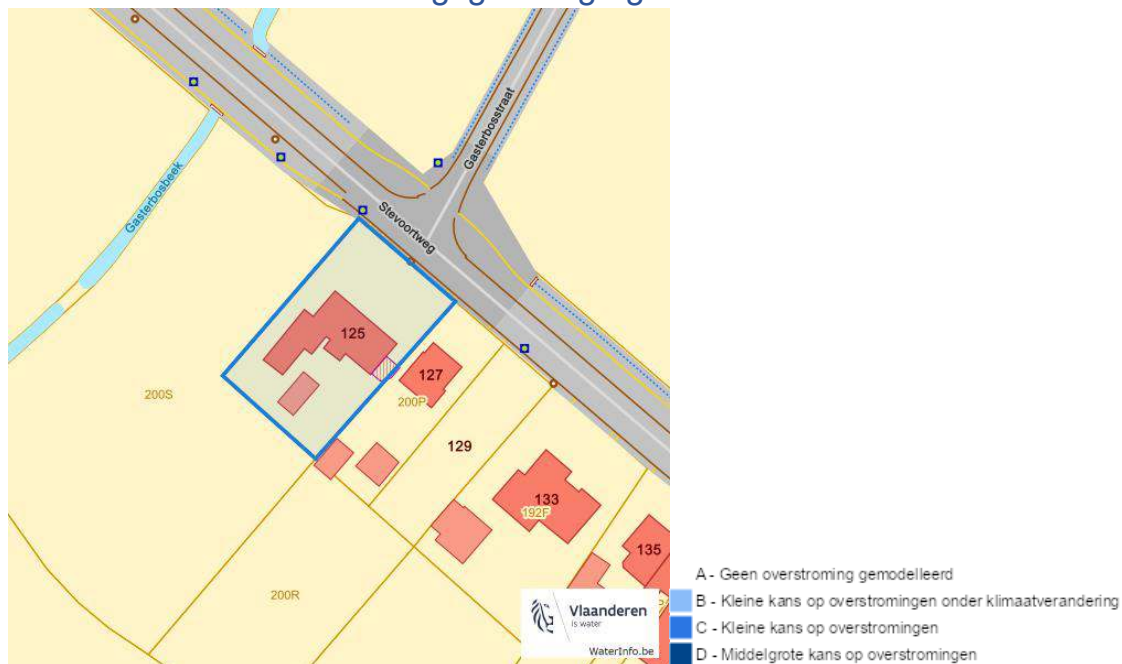


Overstromingsgevoelige gebieden fluviaal (uit waterlopen)

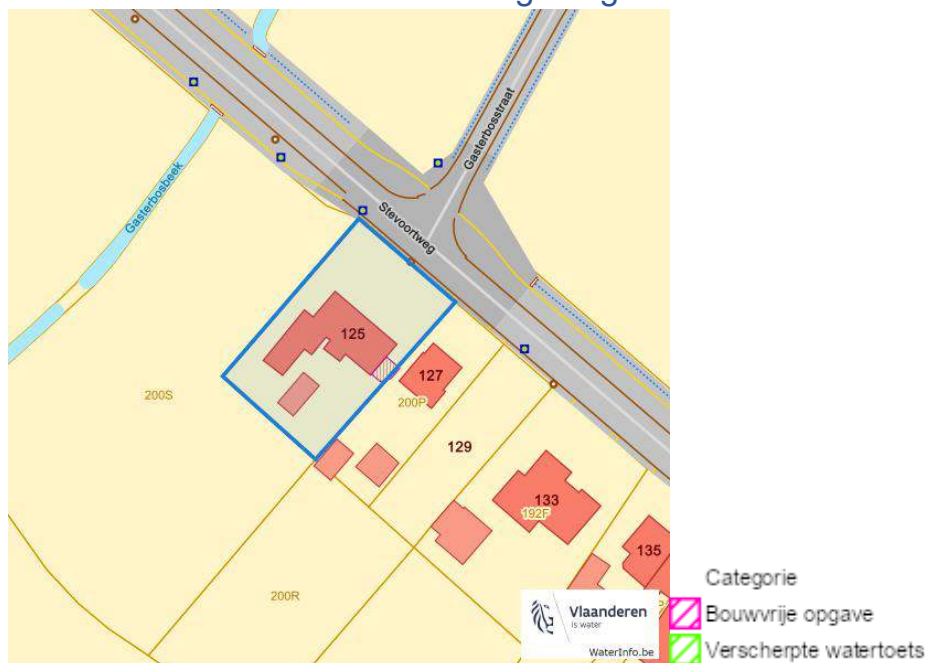


Stevoortweg 125, 3540 Herk-de-Stad

Overstromingsgevoelige gebieden vanuit de zee



Signaalgebieden



Dossier: 00-01-0210/003

Stevoortweg 125, 3540 Herk-de-Stad

Recent overstromde gebieden (2017)



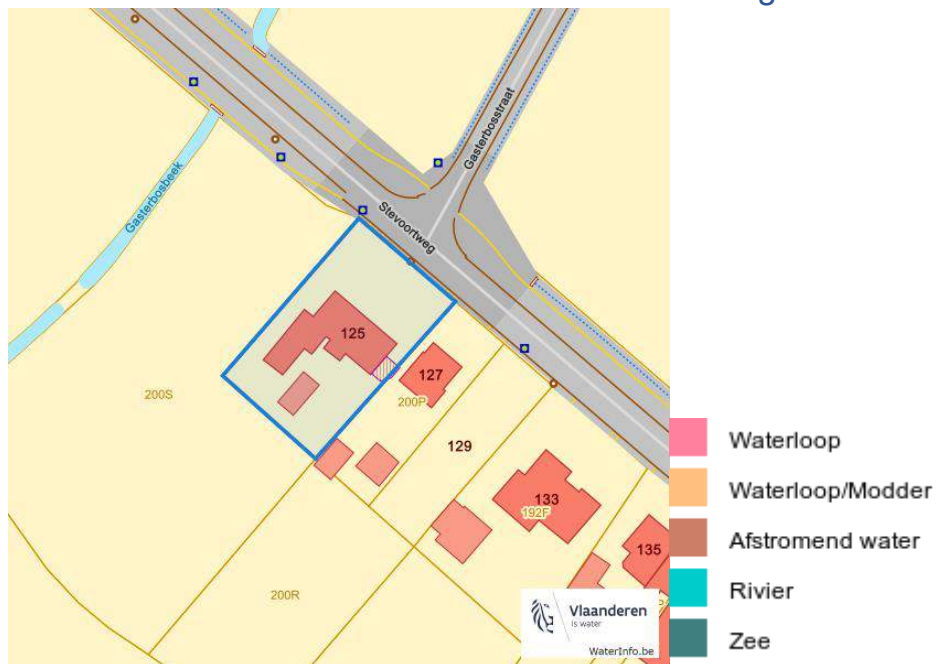
Risicozones overstrooming (2017)



Dossier: 00-01-0210/003

Stevoortweg 125, 3540 Herk-de-Stad

Van nature overstroombare gebieden



Watergevoelige openruimtegebieden



Dossier: 00-01-0210/003

 Natuur

Bosreferentielaag 2000

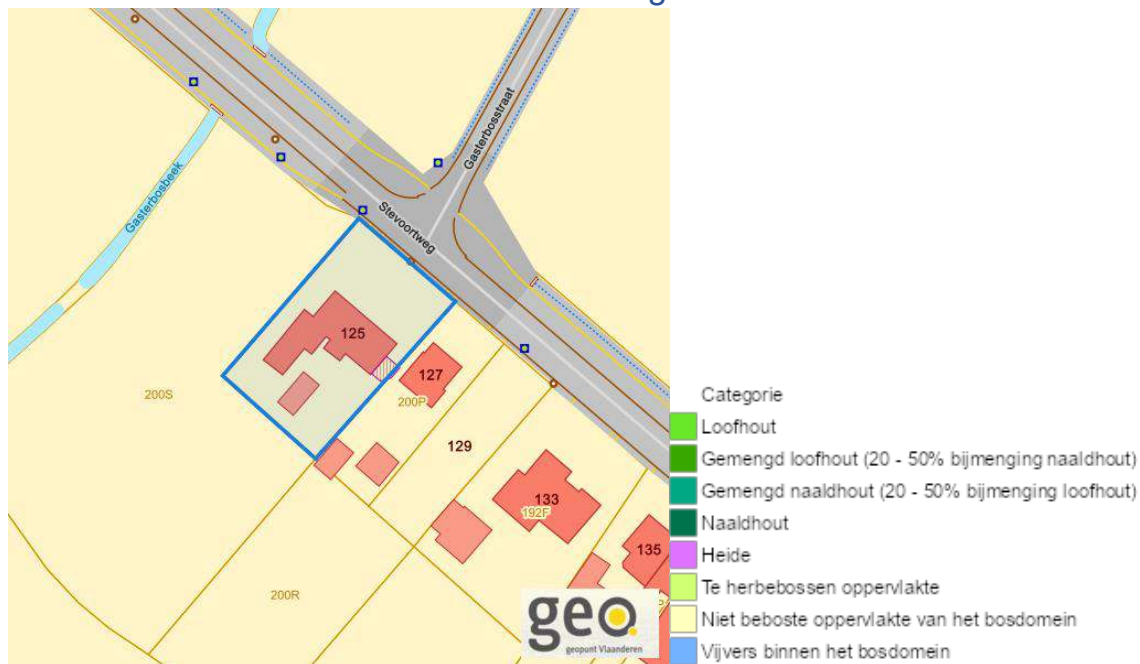


Groenkaart Vlaanderen (2021)



Stevoortweg 125, 3540 Herk-de-Stad

Boskartering 1990



www.geopunt.be

Digitale boswijzer 2021



www.geopunt.be

Dossier: 00-01-0210/003

Stevoortweg 125, 3540 Herk-de-Stad

Digitale boswijzer 2018

www.geopunt.be

Digitale boswijzer 2015

www.geopunt.be

Dossier: 00-01-0210/003

Stevoortweg 125, 3540 Herk-de-Stad

Digitale boswijzer 2012

www.geopunt.be

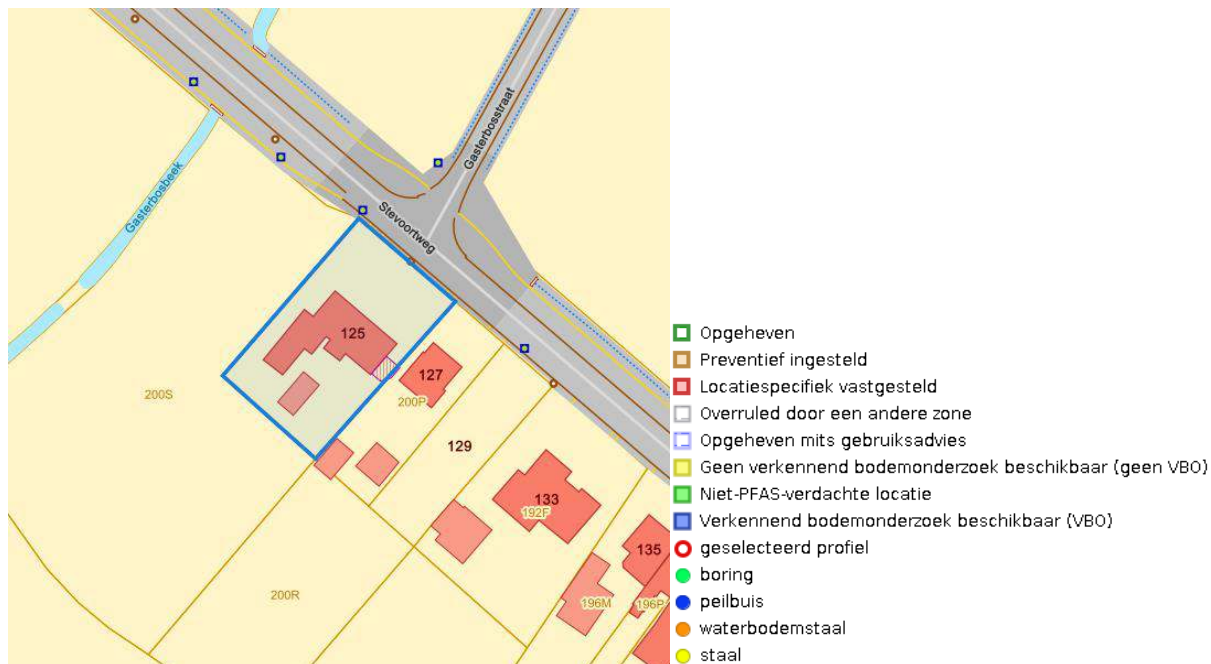
Digitale boswijzer 2009

www.geopunt.be

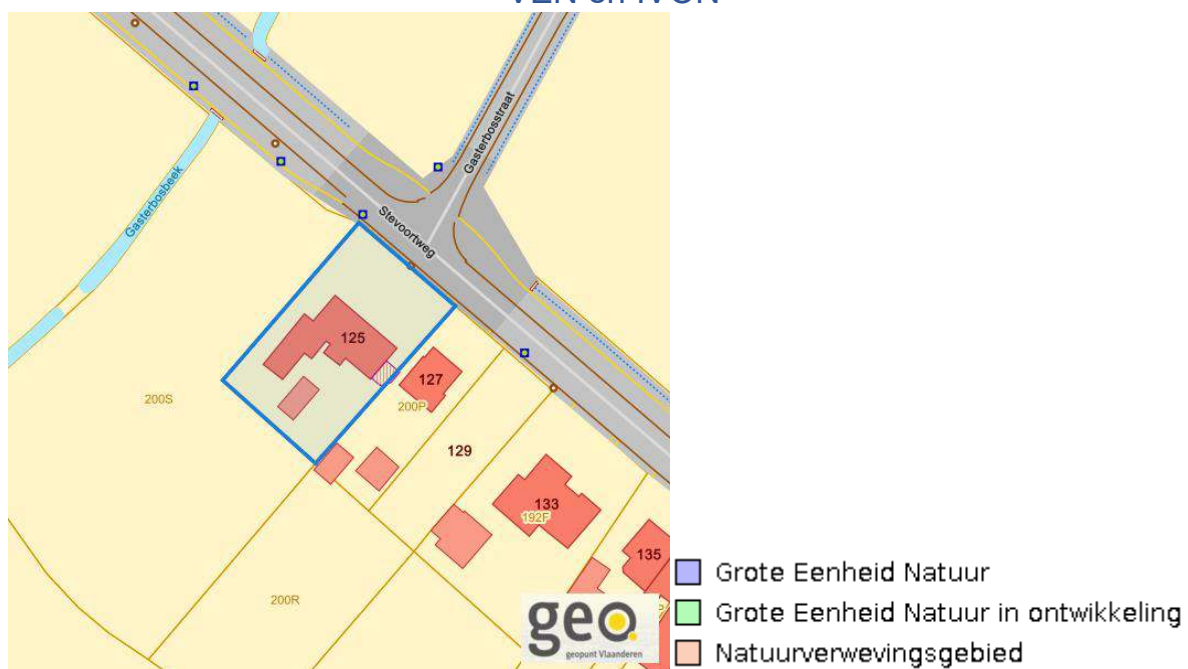
Dossier: 00-01-0210/003

Stevoortweg 125, 3540 Herk-de-Stad

PFAS



VEN en IVON



www.geopunt.be

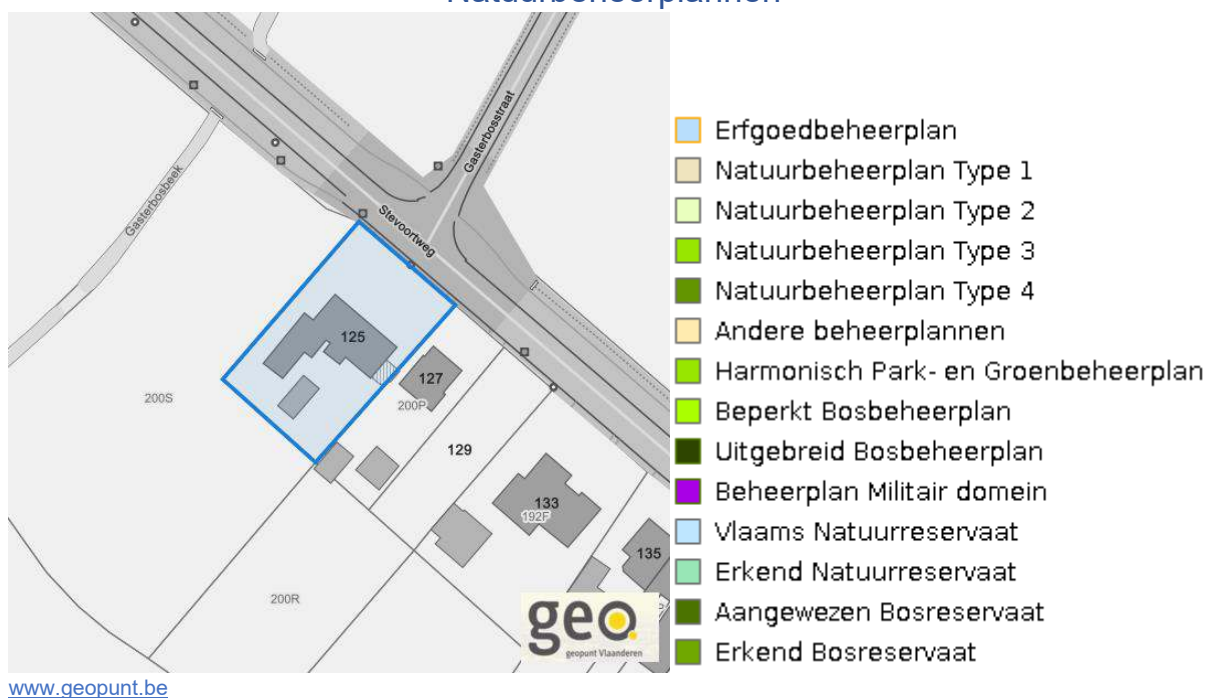
Dossier: 00-01-0210/003

Stevoortweg 125, 3540 Herk-de-Stad

Jachtterreinen



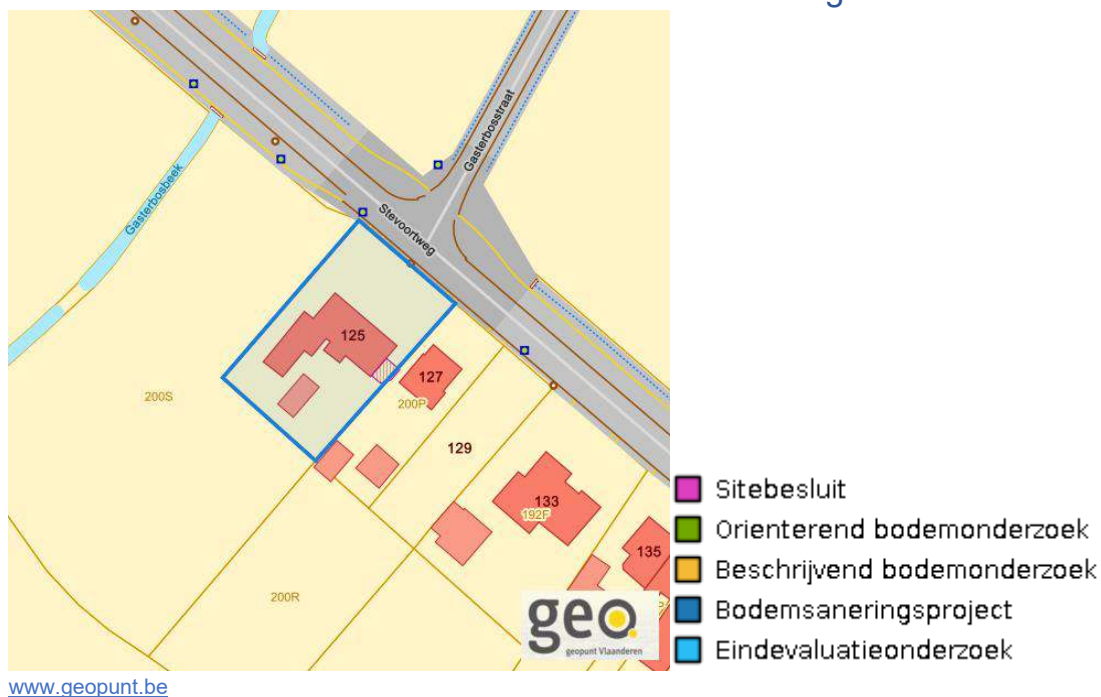
Natuurbeheerplannen



Dossier: 00-01-0210/003

Stevoortweg 125, 3540 Herk-de-Stad

Bodemonderzoeken en saneringen



Dossier: 00-01-0210/003

Recht van voorkoop

Vlaams voorkooprecht



www.geopunt.be

Recht van voorkoop afbakening



www.geopunt.be

Dossier: 00-01-0210/003

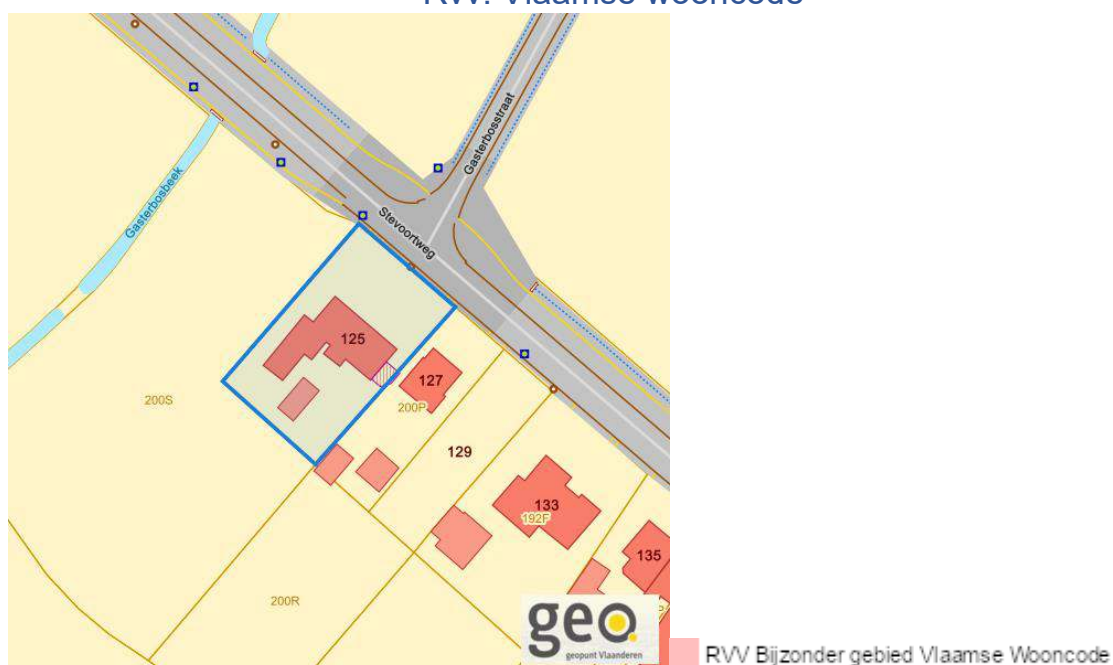
Detailkaarten recht van voorkoop

Detailkaarten recht van voorkoop pagina 1

Rvv: Ruimtelijke ordening



Rvv: Vlaamse wooncode



Dossier: 00-01-0210/003

Stevoortweg 125, 3540 Herk-de-Stad

Detailkaarten recht van voorkoop pagina 2

Rvv: Ruilverkaveling



www.geopunt.be

Rvv: Havengebieden



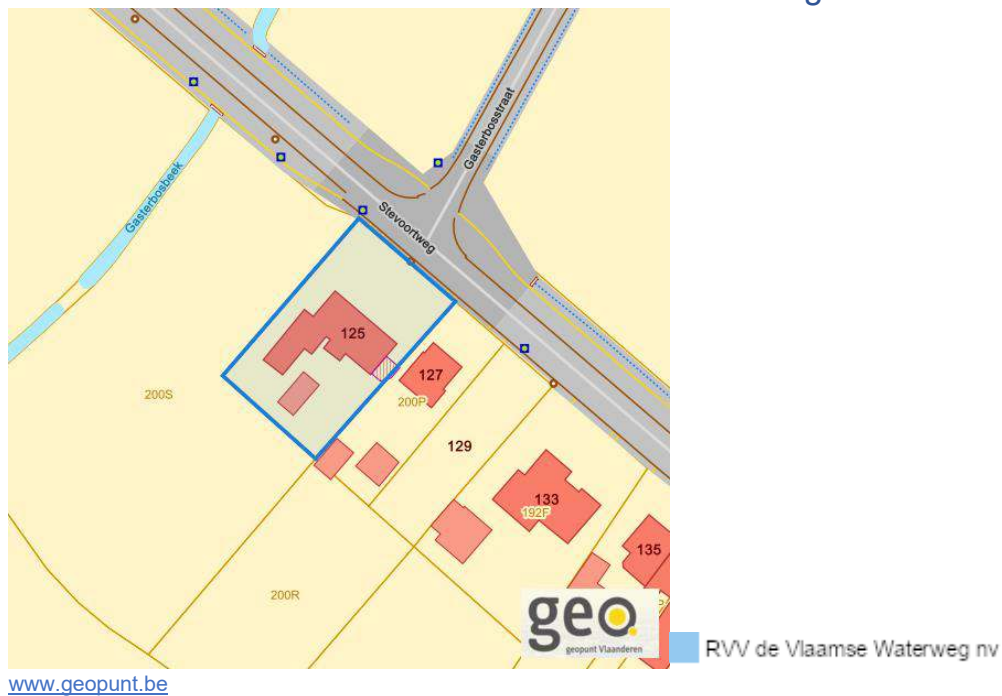
www.geopunt.be

Dossier: 00-01-0210/003

Stevoortweg 125, 3540 Herk-de-Stad

Detailkaarten recht van voorkoop pagina 3

Rvv: de Vlaamse waterweg



Rvv: Complexe Projecten



Dossier: 00-01-0210/003

Stevoortweg 125, 3540 Herk-de-Stad

Detailkaarten recht van voorkoop pagina 4

Rvv: Oeverzones en overstromingsgebieden



Rvv: Natuureservaten



Dossier: 00-01-0210/003

Stevoortweg 125, 3540 Herk-de-Stad

Detailkaarten recht van voorkoop pagina 5

Rvv: Landinrichtingsplan en inrichtingsnota



Rvv: Natuurinrichtingsprojecten



Dossier: 00-01-0210/003

Stevoortweg 125, 3540 Herk-de-Stad

Detailkaarten recht van voorkoop pagina 6

Rvv: Vlaams Ecologisch Network



Rvv: Speciale beschermingszones natuur



Dossier: 00-01-0210/003

Beschermd onroerend erfgoed



Dossier: 00-01-0210/003

Detailkaarten beschermd onroerend erfgoed

Detailkaarten beschermd onroerend erfgoed pagina 1

Beschermd archeologische sites

■ Beschermd archeologische site

Beschermd cultuurhistorische landschappen

■ Beschermd landschap

Dossier: 00-01-0210/003

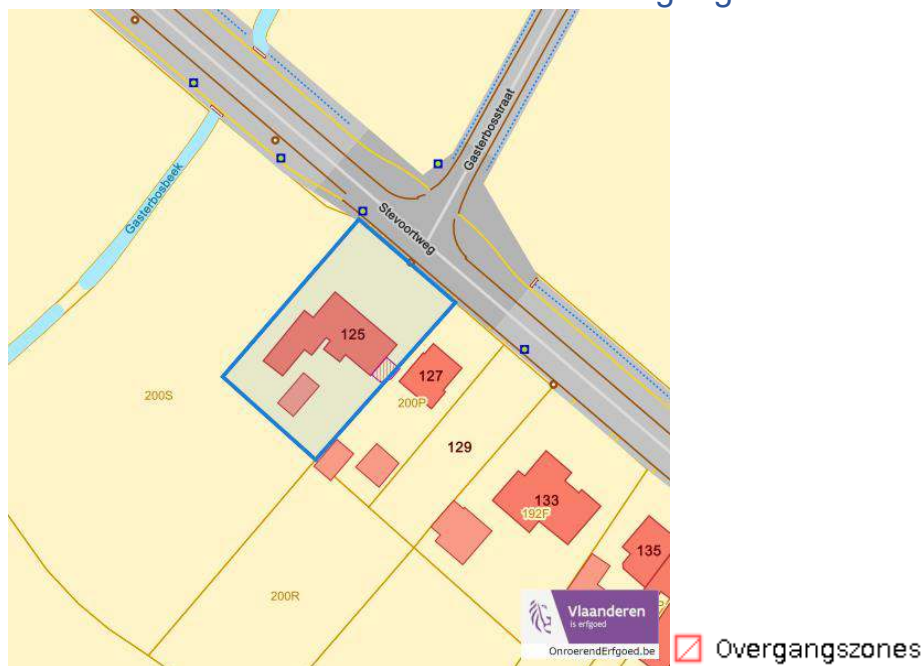
Stevoortweg 125, 3540 Herk-de-Stad

Detailkaarten beschermd onroerend erfgoed pagina 2

Beschermde monumenten



Beschermde overgangszones



Dossier: 00-01-0210/003

Stevoortweg 125, 3540 Herk-de-Stad

Detailkaarten beschermd onroerend erfgoed pagina 3

Beschermd stads en dorpsgezichten



■ Beschermd stads- en dorpsgezicht

Dossier: 00-01-0210/003

Vastgestelde inventarissen



Dossier: 00-01-0210/003

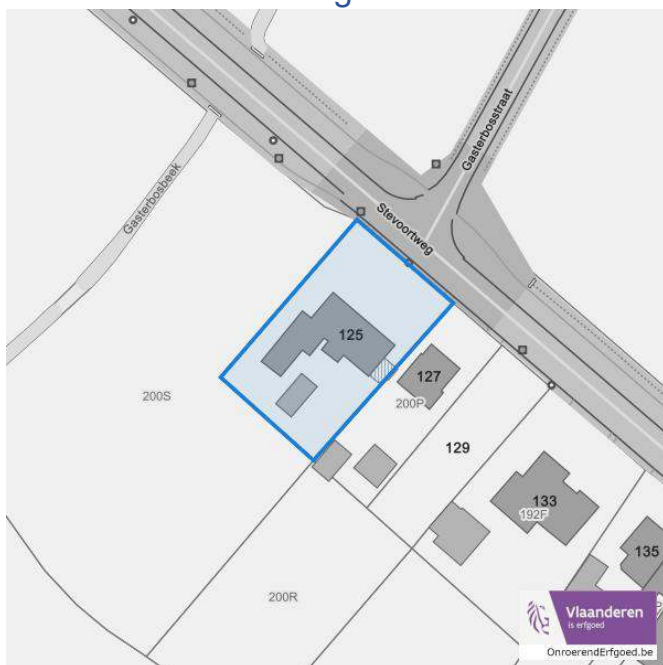
Detailkaarten vastgestelde inventarissen

Detailkaarten vastgestelde inventaris pagina 1

Vastgestelde inventaris: Archeologische zones


 Vastgestelde afgebakende archeologische zone

Vastgestelde inventaris: Bouwkundig erfgoed


 Item uit de vastgestelde inventaris bouwkundig erfgoed

Dossier: 00-01-0210/003

Stevoortweg 125, 3540 Herk-de-Stad

Detailkaarten vastgestelde inventaris pagina 2

Vastgestelde inventaris: Houtige beplanting met erfgoedwaarde



Vlaanderen
is erfgoed
OnroerendErfgoed.be

■ Vastgestelde inventaris houtig erfgoed

Vastgestelde inventaris: Historische tuinen en parken



Vlaanderen
is erfgoed
OnroerendErfgoed.be

■ Vastgestelde inventaris park en tuin

Dossier: 00-01-0210/003

Stevoortweg 125, 3540 Herk-de-Stad

Detailkaarten vastgestelde inventaris pagina 3

Vastgestelde inventaris: Relicten landschapsatlas



Dossier: 00-01-0210/003

Wetenschappelijke inventarissen



Dossier: 00-01-0210/003

Detailkaarten wetenschappelijke inventarissen

Detailkaarten wetenschappelijke inventarissen pagina 1

Bouwkundige elementen**Archeologische gehelen**

Dossier: 00-01-0210/003

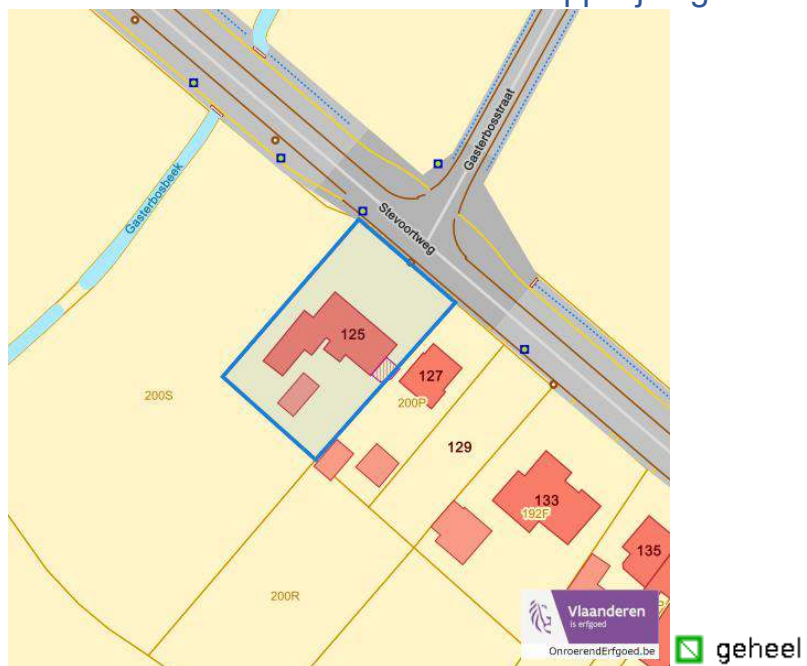
Stevoortweg 125, 3540 Herk-de-Stad

Detailkaarten wetenschappelijke inventarissen pagina 2

Landschappelijke elementen



Landschappelijke gehelen



Dossier: 00-01-0210/003

Unesco werelderfgoed



Dossier: 00-01-0210/003

Detailkaarten Unesco werelderfgoed

Unesco: Bufferzones



UNESCO Werelderfgoed

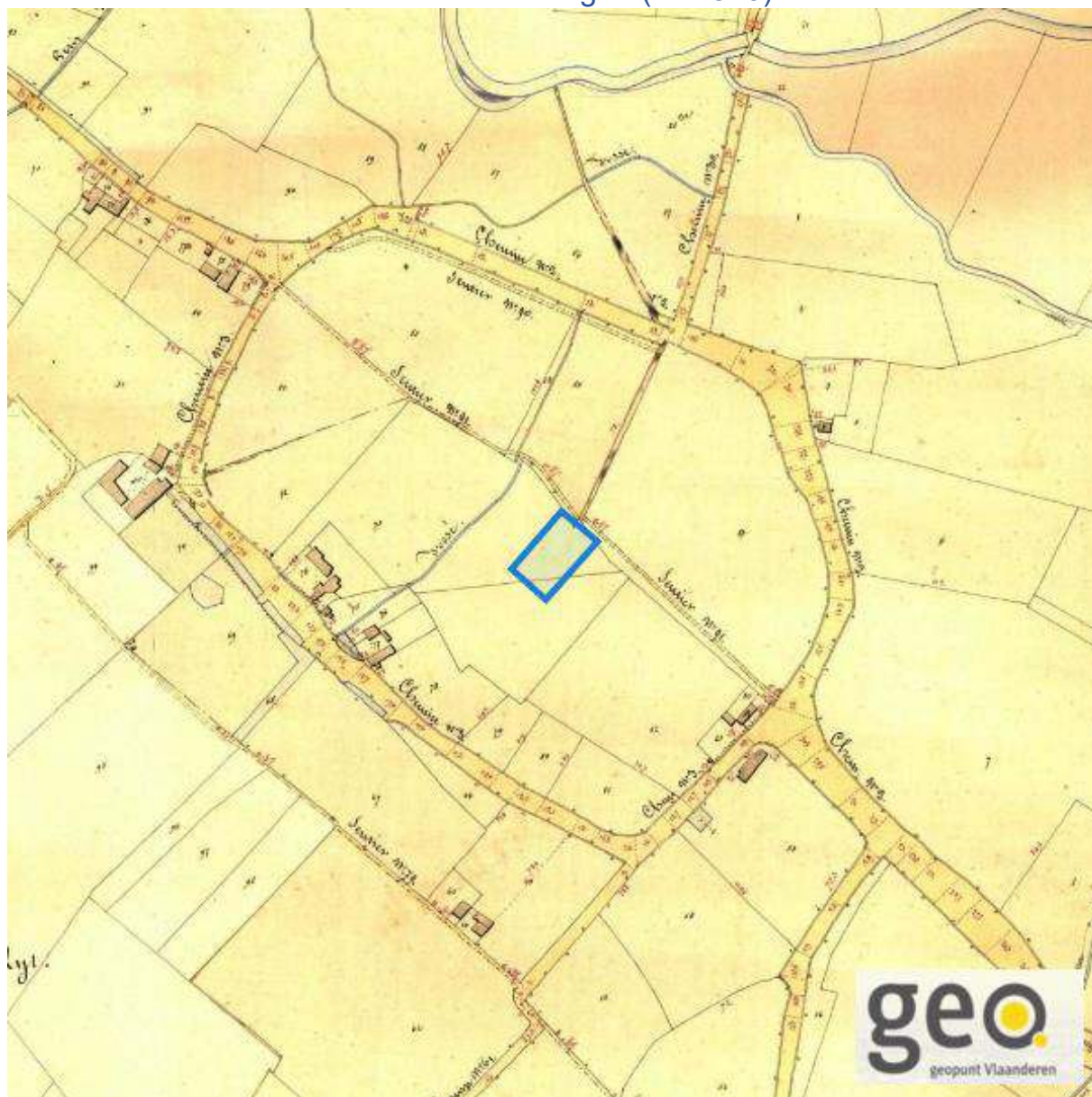
Unesco: Kernzones



UNESCO Werelderfgoed

Historische kaarten

Atlas der Buurtwegen (ca 1840)



www.geopunt.be

Dossier: 00-01-0210/003

Document: DC à la carte - VLANED - DC
Kaarten: 27/11/2024 - uuku9q9xg9a0wtl9qe614gyxiwda0w15zy4yt8yl

 Wonen

Woningkwaliteit



Conformiteitsattest gemeente beperkte duurtijd



Dossier: 00-01-0210/003

Stevoortweg 125, 3540 Herk-de-Stad

Conformiteitsattest gemeente verplicht



www.geopunt.be

Dossier: 00-01-0210/003