



# Bureau d'études André Genotte s.p.r.l.

Bureau de géomètres experts

Bornage - Lotissement - Topographie - Etat des lieux - Etude routière - Implantation

Elsaute, 19 - 4890 THIMISTER-CLERMONT

Tél : 087/44.54.32

Fax : 087/44.68.59

e-mail : info@bureaugenotte.be

## PROVINCE DE LIEGE

Commune de Raeren

Situation cadastrale : 1<sup>ère</sup> Division - Raeren - Section "D"

Plan de mesurage avec délimitation d'une partie des parcelles cadastrées "D" 77C et 84B, ou l'ayant été :

**SURFACE A - Superficie : 690 m<sup>2</sup>**

suivant les points 25-26-27-28-321-320-29-315-314-313-311-310-309-282-283-30-25.

(sous liseré vert)

### PLAN DE SITUATION



OBJET DE LA DEMANDE

Ech : 1/50000

Modification :

Ind.	Date	Description

Echelle : 1/250

Levé le : 14/09/2021

Dossier : 2021-118

N° de référence PRECAD :

Dressé : 18/03/2024

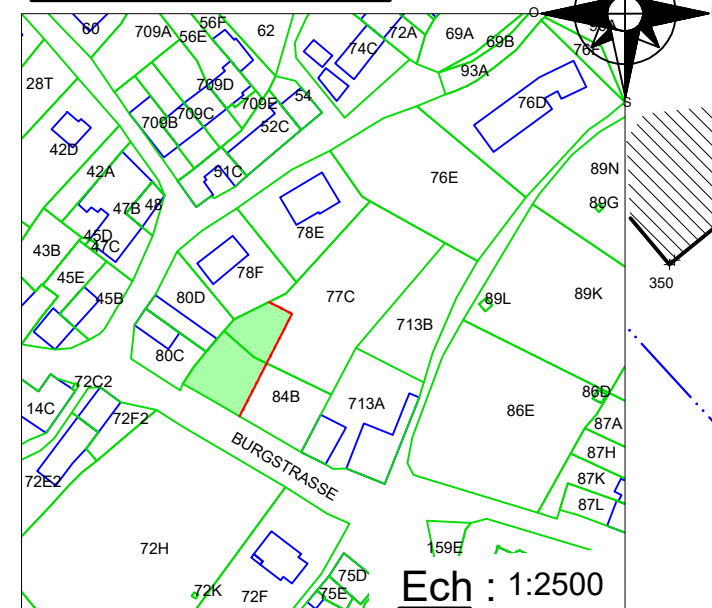
Datei : ID\_1088/PLANS/SURFACE\_A/mesurage\_250.dwg

Signatures :

Approuvé par l'administration

Pour le bureau d'études  
Le Gérant : André Genotte  
Géomètre expert GEO 04/0734

### Situation cadastrale

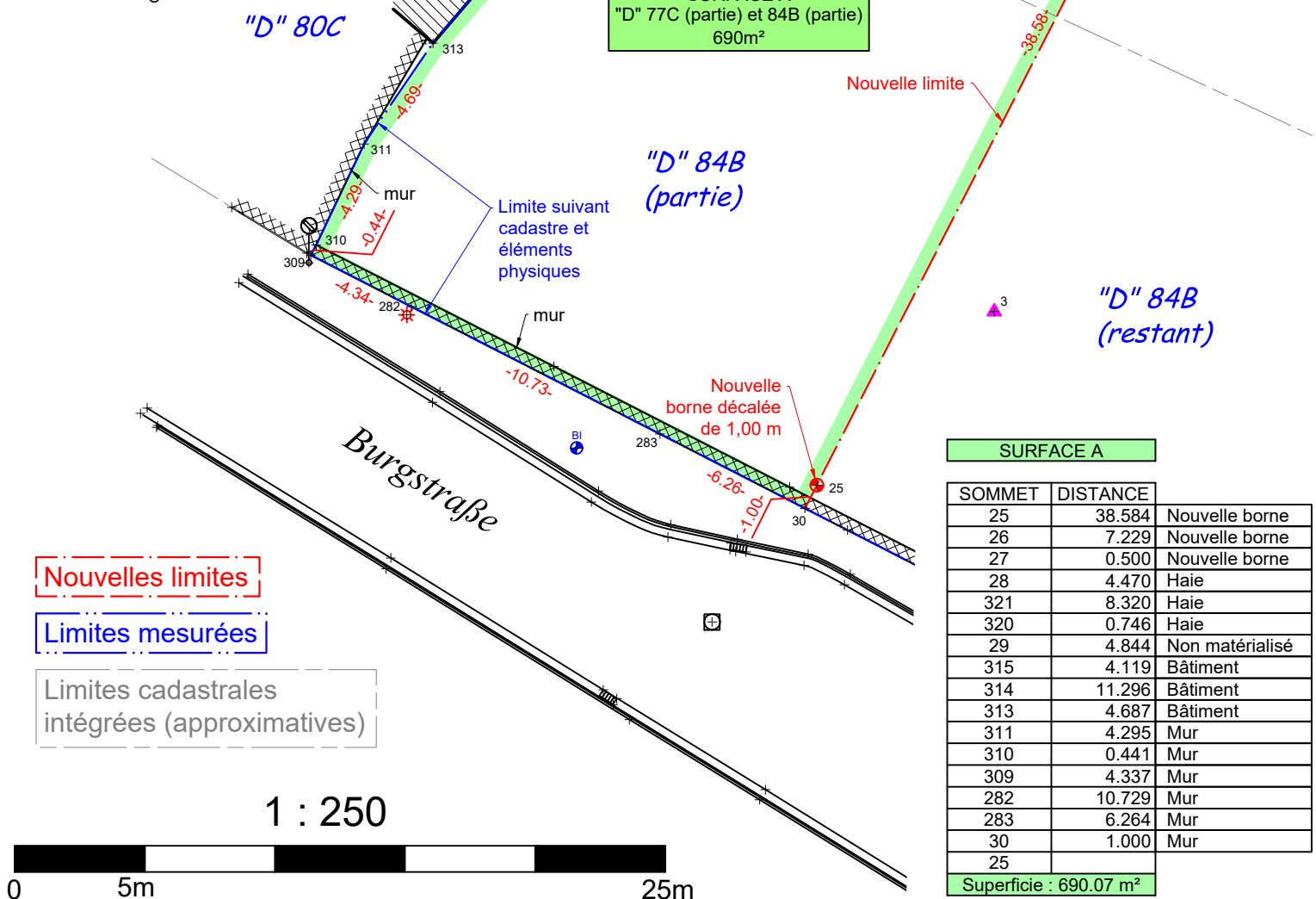
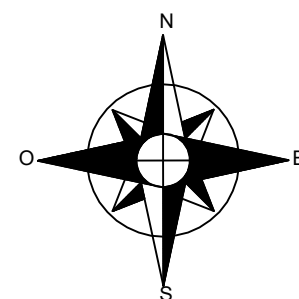


Coordonnées Lambert 1972		
MAT	X	Y
3	273719.50	153535.91
25	273712.69	153529.25
26	273730.26	153563.60
27	273723.83	153566.90
28	273723.38	153567.12
29	273710.99	153561.71
30	273712.23	153528.36
282	273697.11	153536.11
283	273706.66	153531.22

309	273693.25	153538.08
310	273693.45	153538.47
311	273695.29	153542.35
313	273697.94	153546.22
314	273705.28	153554.81
315	273708.02	153557.88
320	273711.63	153562.09
321	273719.34	153565.23
350	273703.44	153573.58
503	273710.51	153562.04

© Les données cadastrales 18.03.2024 de ce document appartiennent exclusivement à l'Administration Générale de la Documentation patrimoniale

Ech : 1:2500



Nouvelles limites

Limites mesurées

Limites cadastrales intégrées (approximatives)

1 : 250



SURFACE A  
"D" 77C (partie) et 84B (partie)  
690m<sup>2</sup>

SURFACE A

SOMMET	DISTANCE	Description
25	38.584	Nouvelle borne
26	7.229	Nouvelle borne
27	0.500	Nouvelle borne
28	4.470	Haie
321	8.320	Haie
320	0.746	Haie
29	4.844	Non matérialisé
315	4.119	Bâtiment
314	11.296	Bâtiment
313	4.687	Bâtiment
311	4.295	Mur
310	0.441	Mur
309	4.337	Mur
282	10.729	Mur
283	6.264	Mur
30	1.000	Mur
25		
Superficie : 690.07 m <sup>2</sup>		