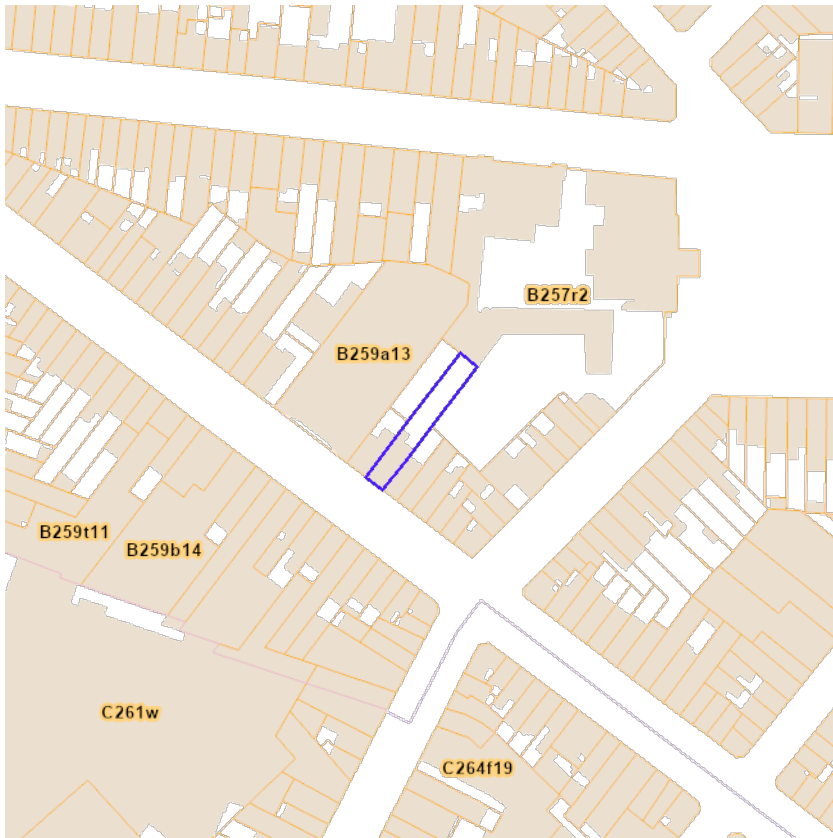


Détails de la recherche


Référence	3bbc77fdc0860efc508c
Date	25-09-2025
Référence cadastrale (CaPaKey)	21305 B 0259/00S012
Adresse approximative/localisation	Rue de L'Instruction 60, 1070 Anderlecht

Table des matières

1. Plan parcellaire cadastral
2. Economie et Emploi
3. Inventaire Etat du Sol
4. Sites Natura 2000
5. Habitats Natura 2000
6. Réserves naturelles et espaces verts
7. Données hydrographiques
8. Inondation aléa et risque
9. Inondations fluviales
10. Orthophotoplan
11. Contrats de Quartiers Durables
12. Contrats de Rénovation urbaine (Programmes)
13. Zones de préemption
14. Urbanisme
15. Monuments et Sites - statut légal et Registre
16. Monuments et Sites - Atlas Archéologique
17. Monuments et Sites - Inventaire archéologique et historique
18. Monuments et Sites - Patrimoine Naturel

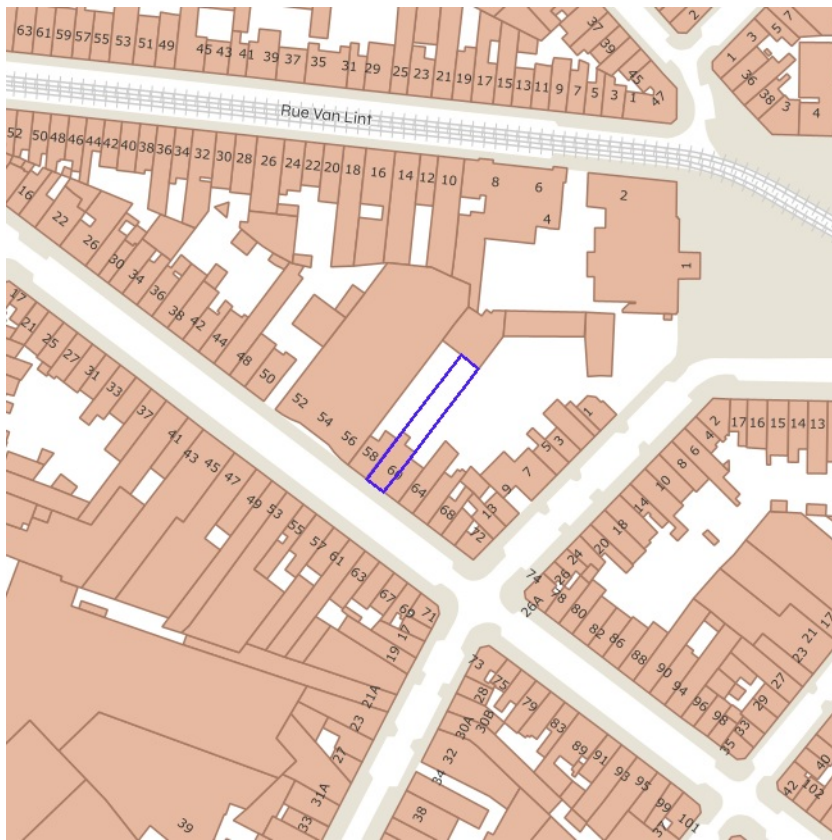


PROPRIÉTAIRE
© (25/09/2025) General Administration of the Patrimonial Documentation
[WMS Cadastral Layers](#)



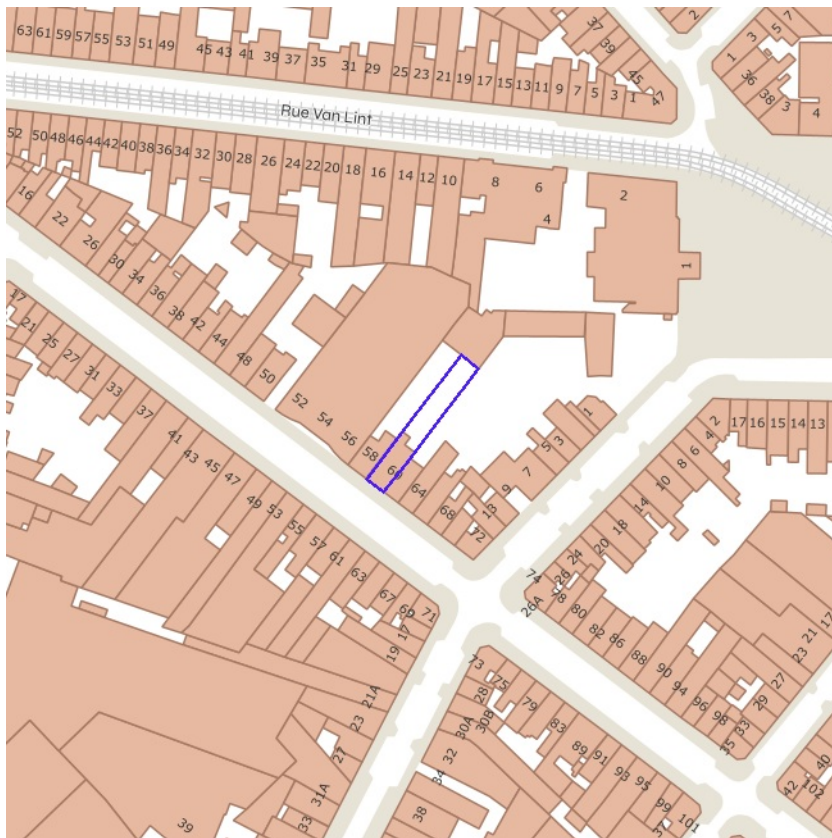
- Zone ZEUS
- Zone de développement 2015

PROPRIÉTAIRE
Bruxelles Economie et Emploi
[Brugis WMS](#)



- ▬ La Forêt de Soignes avec lisières et domaines boisés avoisinants
- ▬ Zones boisées et ouvertes au Sud de la Région bruxelloise
- Zones boisées et zones humides de la vallée du Molenbeek dans le nord-ouest de la Région bruxelloise

PROPRIÉTAIRE
 Bruxelles Environnement
[Bruxelles Environnement WMS](#)

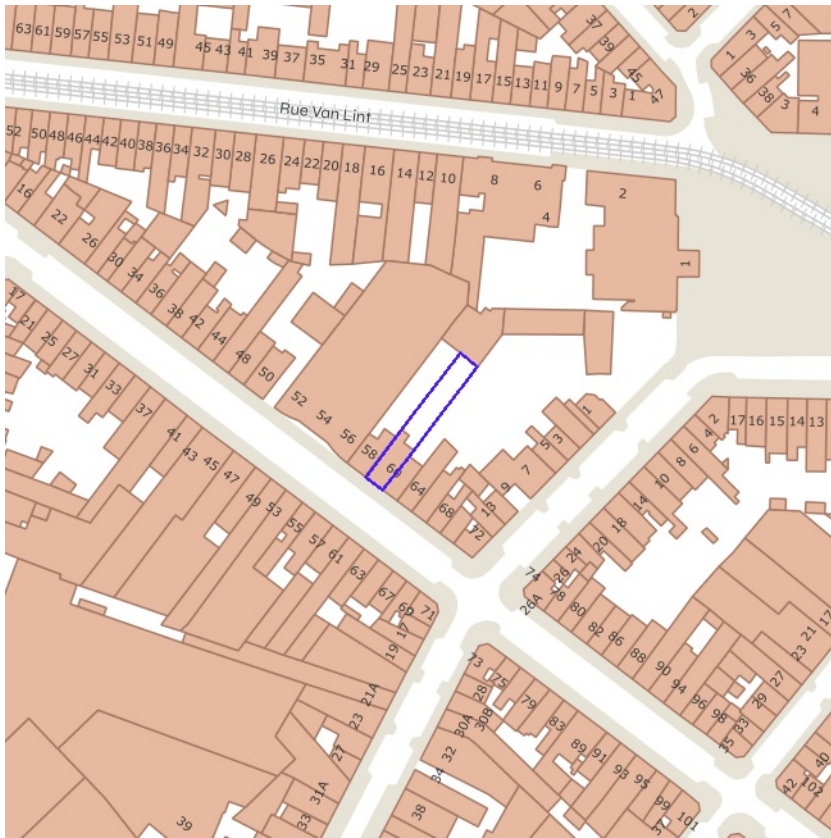


- Megaphorbiaies sous-type humide a detrempe
- Megaphorbiaies sous-type lisières forestières
- Prairies maigres de fauche sous-type moyennement sec à humide (Ar
- Hetraies acidophiles
- Hetraies Asperulo-Fagetum
- Chenaies-charmaies (Carpinion-Betuli)
- Chenaies acidophiles
- Forêts alluviales sous-type aulnaie marecageuse
- Forêts alluviales sous-type aulnaie-frenaie a Carex remota
- Forêts alluviales sous-type aulnaie-frenaie a hautes herbes
- Forêts alluviales sous-type frenaie-ormaie a Cerisier a grappes
- Forêts alluviales sous-type saulaie arborescente a Saule blanc
- HIR Magnocaricaie
- HIR Prairie a Agrostis commun
- HIR Prairie a Cretelle (Cynosurus cristatus)
- HIR Prairie a Populage des marais
- HIR Prairie a Potentille des oies
- HIR Roselieres et autres vegetations du Phragmiton

PROPRIÉTAIRE
 Bruxelles Environnement
[Bruxelles Environnement WMS](#)

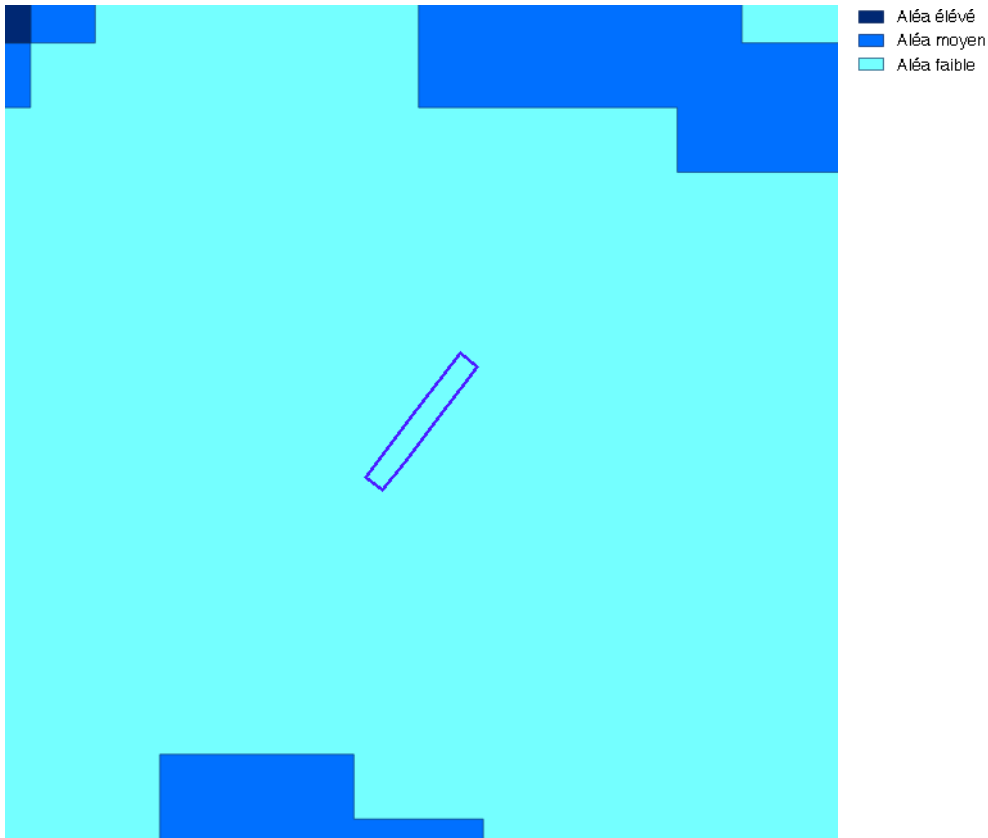


PROPRIÉTAIRE
Bruxelles Environnement
[Bruxelles Environnement WMS](#)

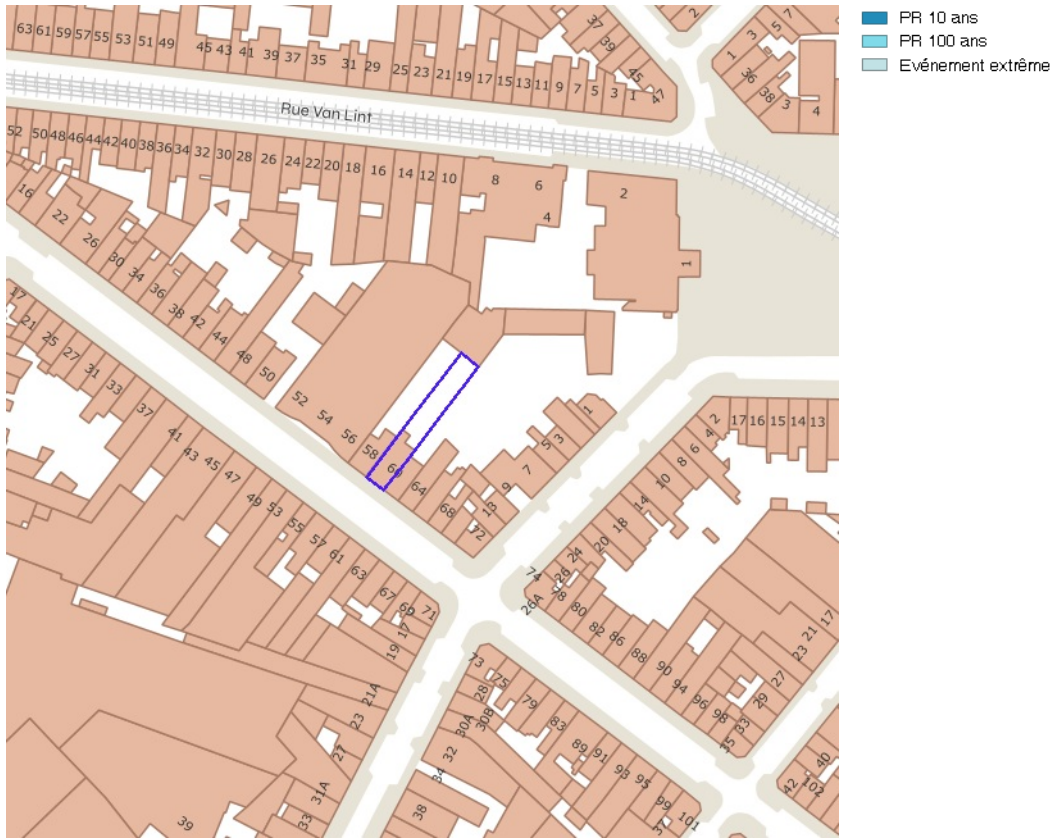


- Reseau couvert
- Captage actif permanent
- Captage actif temporaire
- Captage passe permanent
- Captage passe temporaire
- Plan d'eau
- Cours deau à ciel ouvert

PROPRIÉTAIRE
Bruxelles Environnement
[Bruxelles Environnement WMS](#)



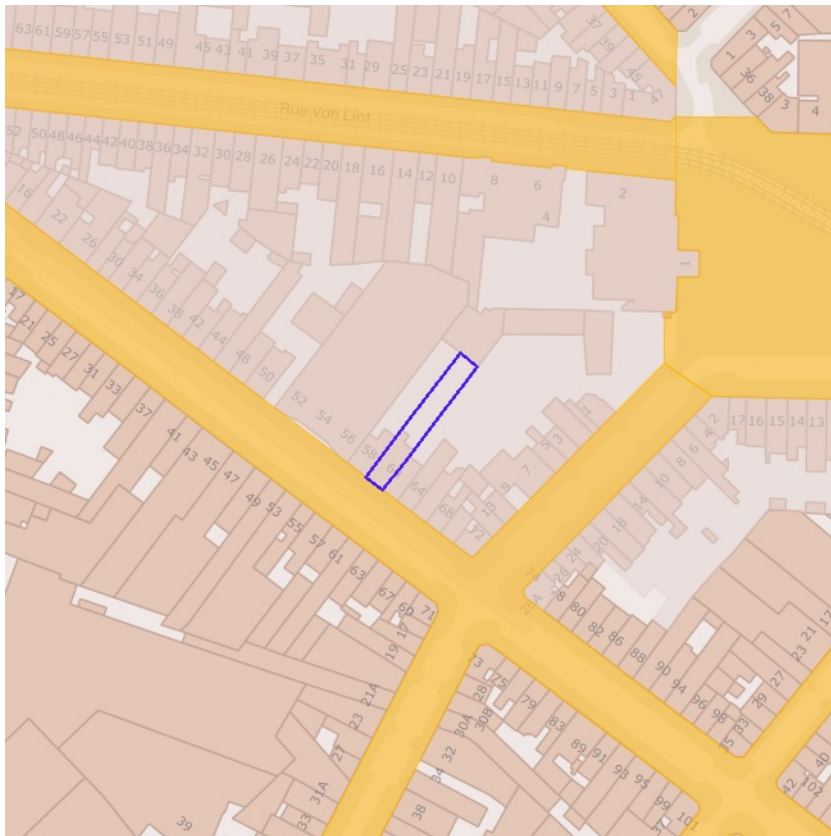
PROPRIÉTAIRE
Bruxelles Environnement
[Bruxelles Environnement WMS](#)



PROPRIÉTAIRE
Bruxelles Environnement
[Bruxelles Environnement WMS](#)



PROPRIÉTAIRE
CIRB / CIBG
[CIRB WMS](#)



- Actif
- Inactif
- Logements
- Espaces publics
- Infrastructures
- Projets mixtes

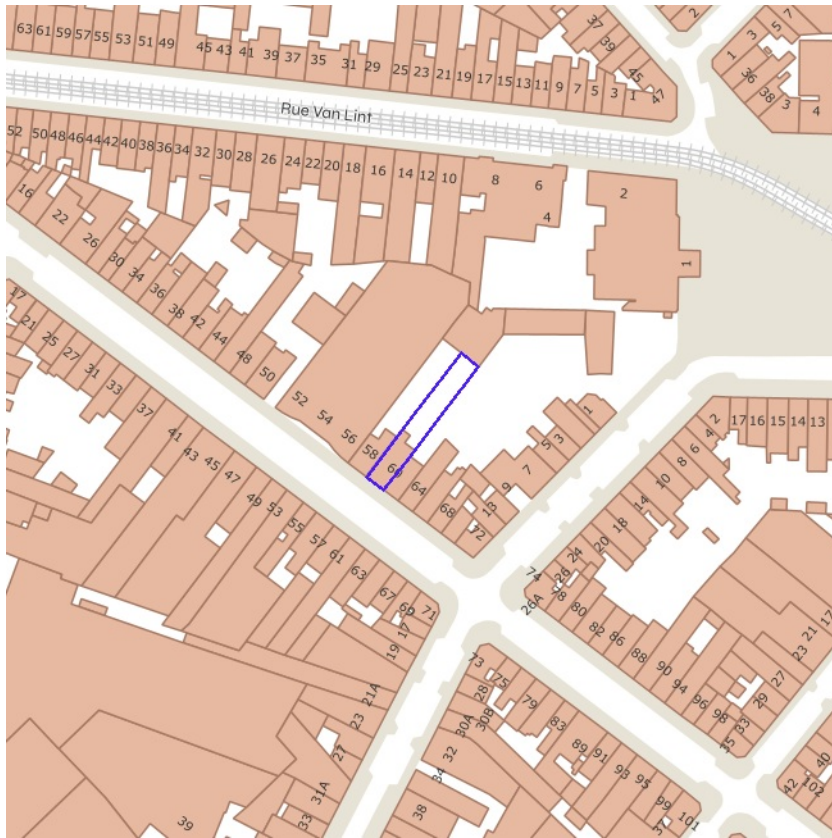
Contrats de quartiers (Programmes)

Nom	Goujons - Révision
Code postal	1070
Bureau	Iris Consulting
Date début	16/06/1999
Date fin	15/06/2003

Contrats de quartiers (Programmes)

Nom	Conseil
Code postal	1070
Bureau	Clerbaux-Pinon
Date début	22/12/2004
Date fin	21/12/2008

PROPRIÉTAIRE
 Bruxelles Urbanisme et Patrimoine (BUP)
[Brugis WMS](#)

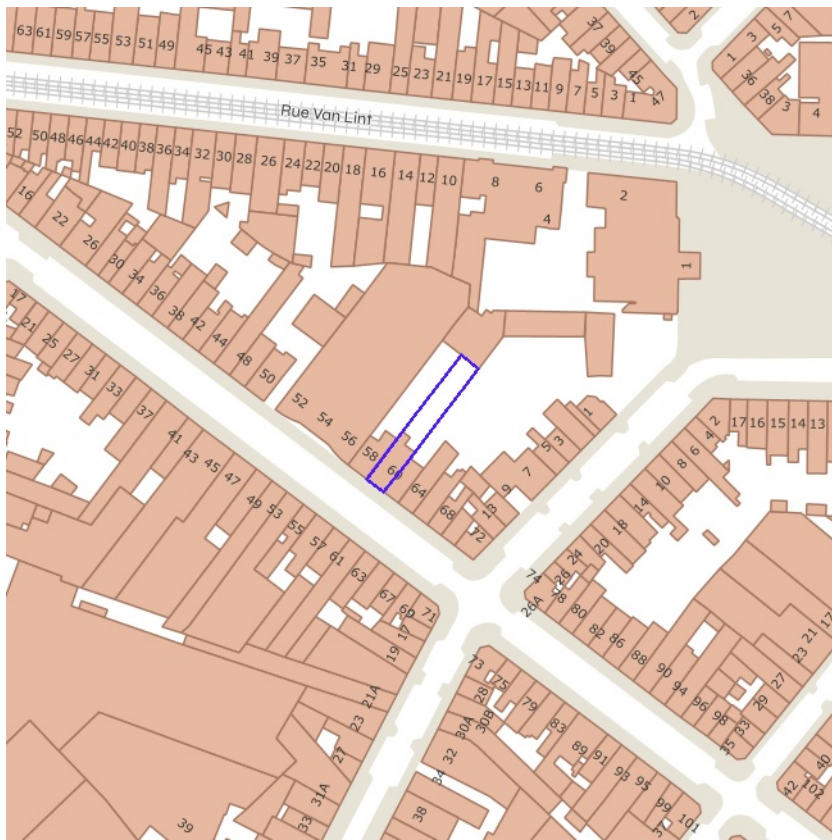


Contrats de rénovation urbaine

PROPRIÉTAIRE
Bruxelles Urbanisme et Patrimoine (BUP)
[Brugis WMS](#)

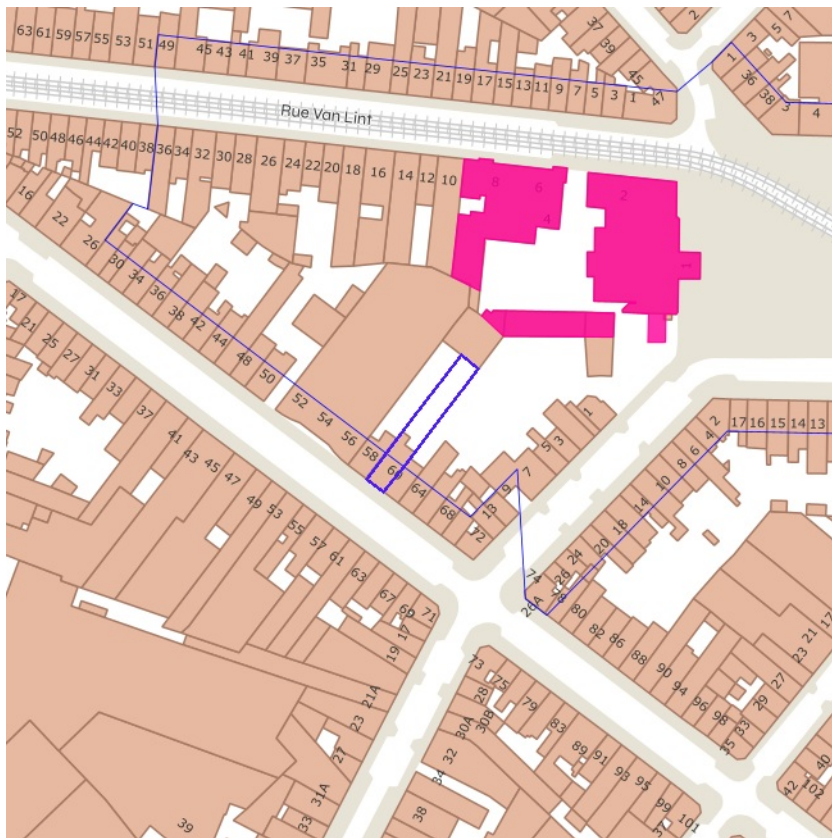


PROPRIÉTAIRE
Bruxelles Urbanisme et Patrimoine (BUP)
[Brugis WMS](#)



- Règlements zonés
- Projet
- Permis délivré
- Permis refusé/périmé/sans suite
- Indéfini
- Pôles de développement prioritaire

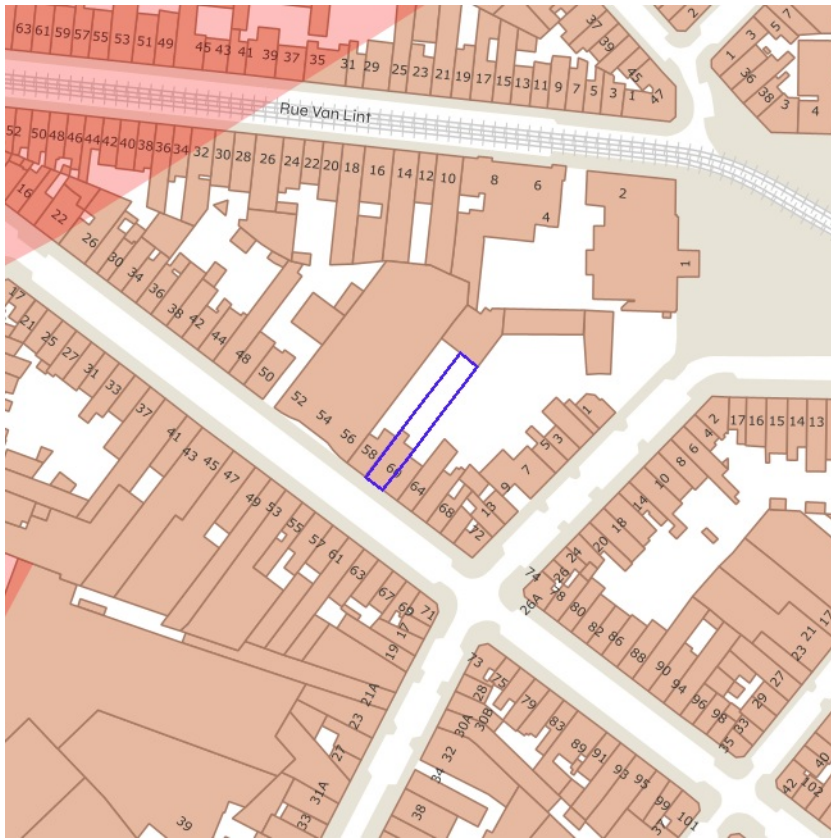
PROPRIÉTAIRE
Bruxelles Urbanisme et Patrimoine (BUP)
[Brugis WMS](#)



- Monument Classement Arrêté définitif
- ▨ Monument Classement Ouverture de procédure
- Monument Sauvegarde Arrêté définitif
- ▨ Monument Sauvegarde Ouverture de procédure
- Ensemble Classement Arrêté définitif
- ▨ Ensemble Classement Ouverture de procédure
- Ensemble Sauvegarde Arrêté définitif
- ▨ Ensemble Sauvegarde Ouverture de procédure
- Site Classement Arrêté définitif
- ▨ Site Classement Ouverture de procédure
- Site Sauvegarde Arrêté définitif
- ▨ Site Sauvegarde Ouverture de procédure
- Site Archéologique Classement Arrêté définitif
- ▨ Site Archéologique Classement Ouverture de procédure
- Site Archéologique Sauvegarde Arrêté définitif
- ▨ Site Archéologique Sauvegarde Ouverture de procédure
- Monument
- Site
- Inventaire légal Quartiers Léopold
- Ouverture de procédure zones de protection
- Arrêté définitif zones de protection
- Zones de protection UNESCO

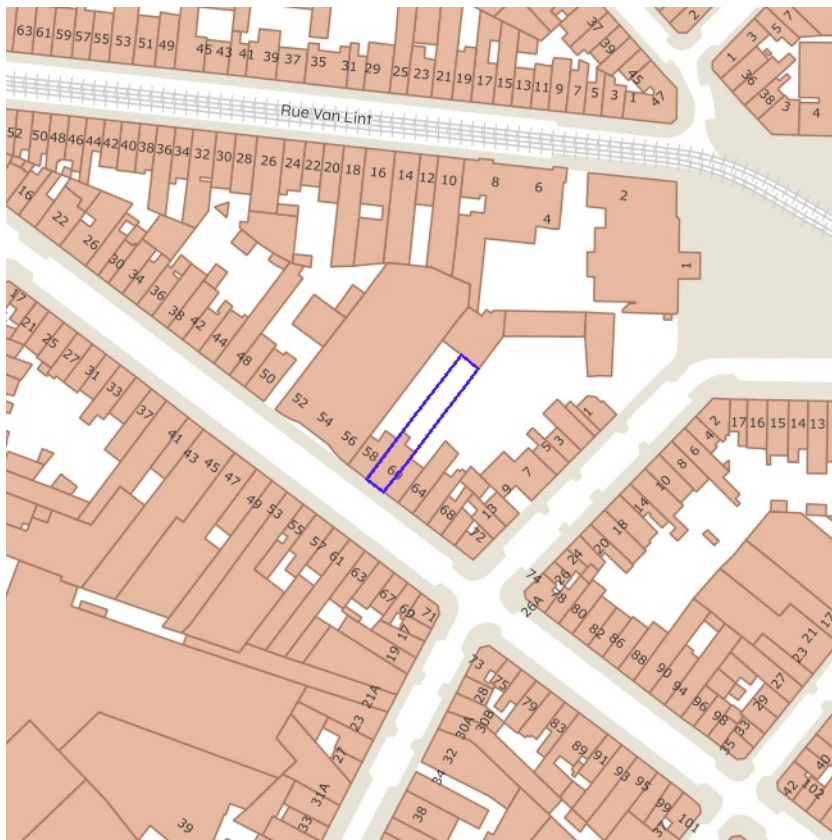
Zones de protection

Número du dossier	2003-0034
Nom	Maison communale d'Anderlecht
Status	clôturé
Déni de responsabilité	Classement AG2
Protégé comme	Monument
Zone de sauvegarde	1
Date AG1	22/09/1994
Date AG2	13/04/1995
Description courte	MS
NOTA_FR	La nouvelle maison communale d'Anderlecht fut inaugurée en 1879. L'imposant bâtiment s'élève sur la place du Conseil, au centre du quartier de Cureghem qui fut réaménagé en 1872 par V. Besme. Pour sa construction, on fit appel à l'architecte J.J. Van Ysendijck, qui réalisa un édifice de style néo-Renaissance flamand. Ce dernier présente les caractéristiques typiques de l'architecture de «beffroi» et fait incontestablement référence à l'histoire. Les Documents classés de l'Art dans les Pays Bas du Xe au XIXe siècle, recueillis et reproduits par J.J. Ysendijck illustre les choix esthétiques de l'architecte. L'aménagement réussi de l'intérieur de la maison communale fut confié à Charles Albert, lui aussi partisan convaincu de l'historicisme, et en particulier de style néo-Renaissance flamande. Le bois précieux des lambris et des plafonds, les vitraux et le mobilier de la salle du Conseil, la salle du Collège et le cabinet du bourgmestre sont de purs joyaux d'artisanat. La plupart des pièces sont situées dans le bâtiment principal. Faute de place, l'administration s'installa dans un bâtiment adjacent de la rue Van Lint, l'ancienne caserne des pompiers réaménagée par le même architecte.
Code postal	1070
Commune	ANDERLECHT
Rue	PLACE DU CONSEIL
Nombre de	1
Document	https://doc.patrimoine.brussels/REGISTRE/AG/012_001.pdf
Document	https://doc.patrimoine.brussels/REGISTRE/AG/018_020.pdf
Photo	https://doc.patrimoine.brussels/REGISTRE/56937.jpg



- Anciens cimetières
- ▲ Découvertes isolées
- Réseau hydrographique ancien
- Sites localisés avec plan
- Sites localisés sans plans
- ★ Sites non localisés
- Sites potentiels
- Zones d'extension du site

PROPRIÉTAIRE
Bruxelles Urbanisme et Patrimoine (BUP)
[Brugis WMS](#)



- Brasseries localisées sans plan
- Brasseries localisées avec plan
- Couvents du 16^{ème} siècle
- Couvents du 17^{ème} siècle
- Complexe
- Lieu de culte
- Lieu de vie
- Eau
- Jardin
- Cour
- Cimetière
- Couvents vestiges conservés
- Refuges localisés sans plan
- Refuges localisés avec plan

PROPRIÉTAIRE
 Bruxelles Urbanisme et Patrimoine (BUP)
[Brugis WMS](#)



PROPRIÉTAIRE
Bruxelles Urbanisme et Patrimoine (BUP)
[Brugis WMS](#)