

## Administratieve gegevens

### Administratief Perceel

- Postadres(sen): Niet gekend
- Gemeente: Antwerpen
- Kadastrale afdeling: ANTWERPEN 19 AFD
- Kadastrale sectie: C
- Perceel: 0223/00E003
- Capakey: 11819C0223/00E003
- Oppervlakte perceel: 653.93m<sup>2</sup>

## Erfgoed








Zorg dat je het [juiste archeologische traject](https://www.onroenderfgoed.be/archeologie-bij-vergunningsaanvragen-bouwheren) (<https://www.onroenderfgoed.be/archeologie-bij-vergunningsaanvragen-bouwheren>) volgt bij aanvragen voor een omgevingsvergunning.

Geen resultaten

Je zoekopdracht leverde geen resultaten. Het is mogelijk dat je verder moet inzoomen of bijkomende lagen moet activeren.

## Legende

- Beschermd Onroerend Erfgoed
  - ■ cultuurhistorische landschappen
  - archeologische sites
  - stads- en dorpsgezichten
  - monumenten
  - overgangszones
- Vastgestelde Inventarissen
  - landschapsatlas
  - historische tuinen en parken
  - houtige beplantingen
  - archeologische zones
  - bouwkundig erfgoed
- Erfgoedlandschappen
- Unesco Werelderfgoed
  - kernzones
  - bufferzones
- Gebieden geen archeologie
  - gga - gewestelijk
  - gga - gemeentelijk
- Plannen

-  beheersplannen
-  onroerenderfgoedrichtplannen
- Wetenschappelijke inventarissen
  -  archeologisch erfgoed - gehelen
  -  bouwkundig erfgoed - elementen
  -  bouwkundig erfgoed - gehelen
  -  landschappelijk erfgoed - elementen
  -  landschappelijk erfgoed - gehelen