

DC à la carte



Spaansebrugstraat 49, 3800 Sint-Truiden
71353E0033/00T000

Locatie

Omgeving

Kadaster

Gewestplan

Water

Natuur

Recht van voorkoop

Beschermd onroerend erfgoed

Vastgestelde inventarissen

Wetenschappelijke inventarissen

Unesco werelderfgoed

Historische kaarten

Wonen

Dossier: 000-36894/001

Locatie



Dossier: 000-36894/001

Omgeving



Kadaster

Meest recente toestand



eservices.minfin.fgov.be

Dossier: 000-36894/001

Fiscale toestand



eservices.minfin.fgov.be

Gewestplan



www.geopunt.be
Gewestplan legende

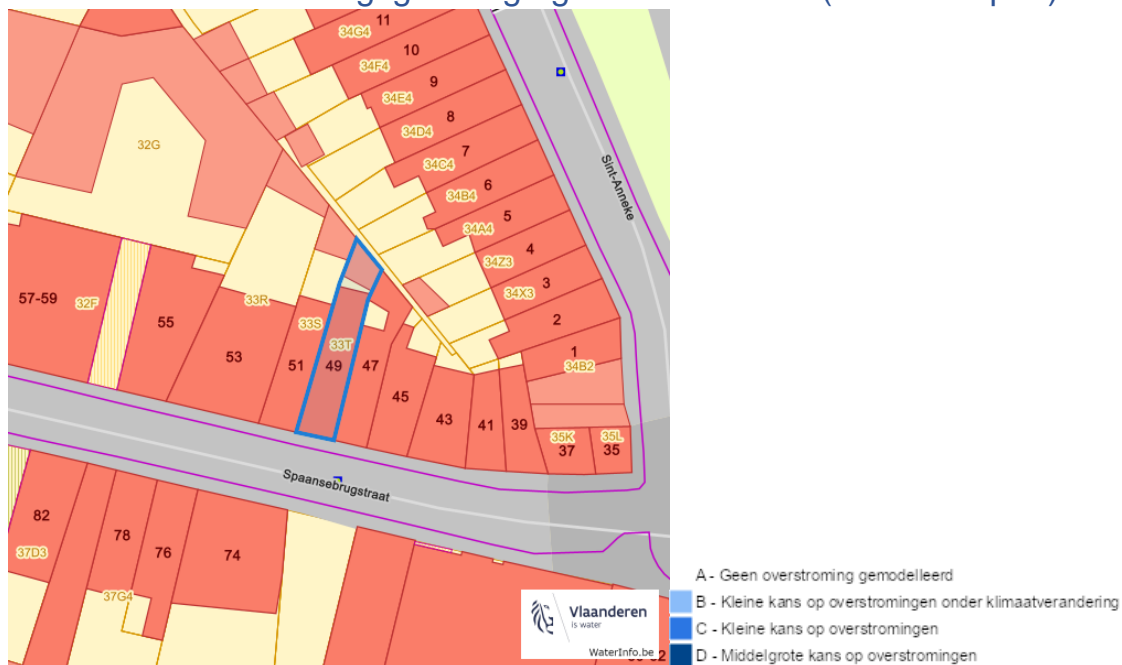
Dossier: 000-36894/001

Water

Overstromingsgevoelige gebieden pluviaal (door hevige neerslag)

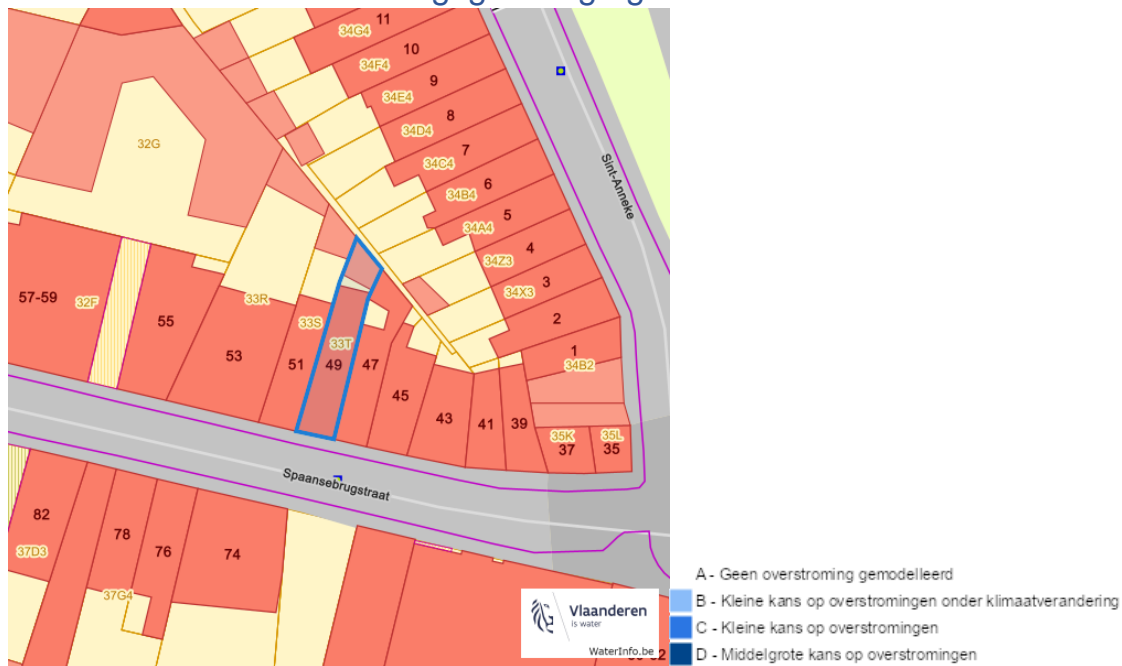


Overstromingsgevoelige gebieden fluviaal (uit waterlopen)



Spaansebrugstraat 49, 3800 Sint-Truiden

Overstromingsgevoelige gebieden vanuit de zee



Signaalgebieden



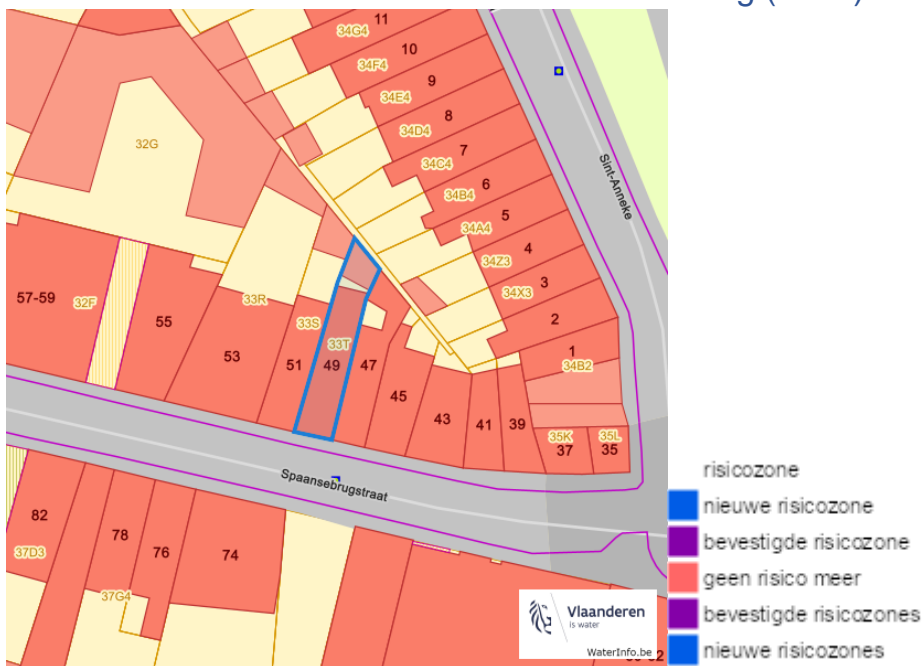
Dossier: 000-36894/001

Spaansebrugstraat 49, 3800 Sint-Truiden

Recent overstromde gebieden (2017)



Risicozones overstroming (2017)



Dossier: 000-36894/001

Spaansebrugstraat 49, 3800 Sint-Truiden

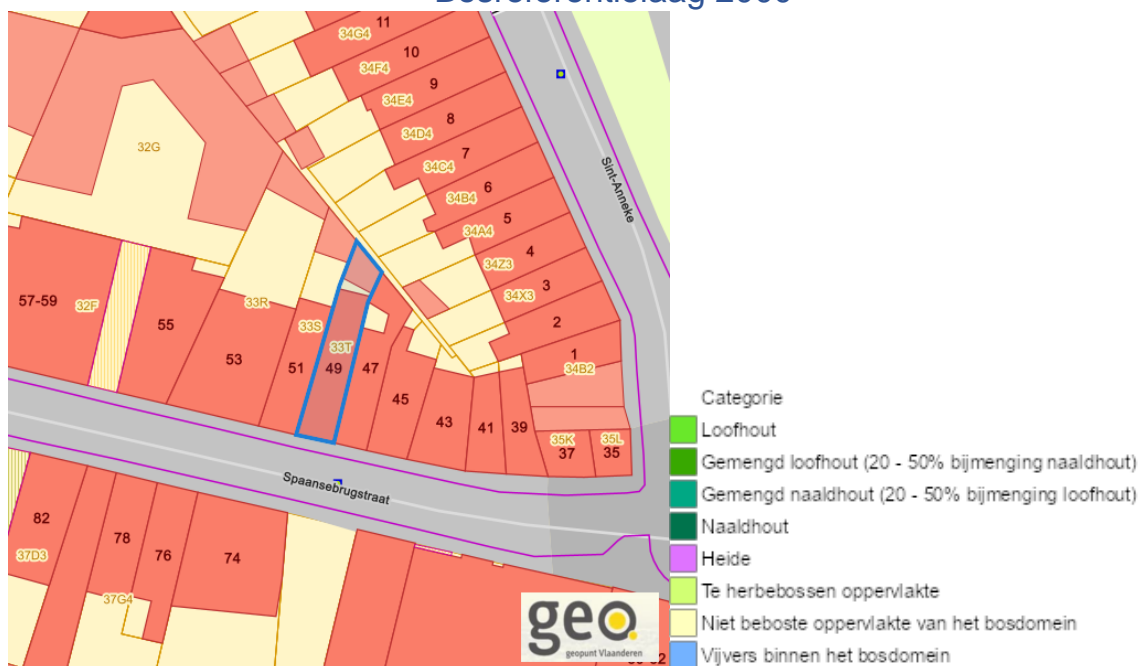
Van nature overstroombare gebieden



Dossier: 000-36894/001

Natuur

Bosreferentielaag 2000

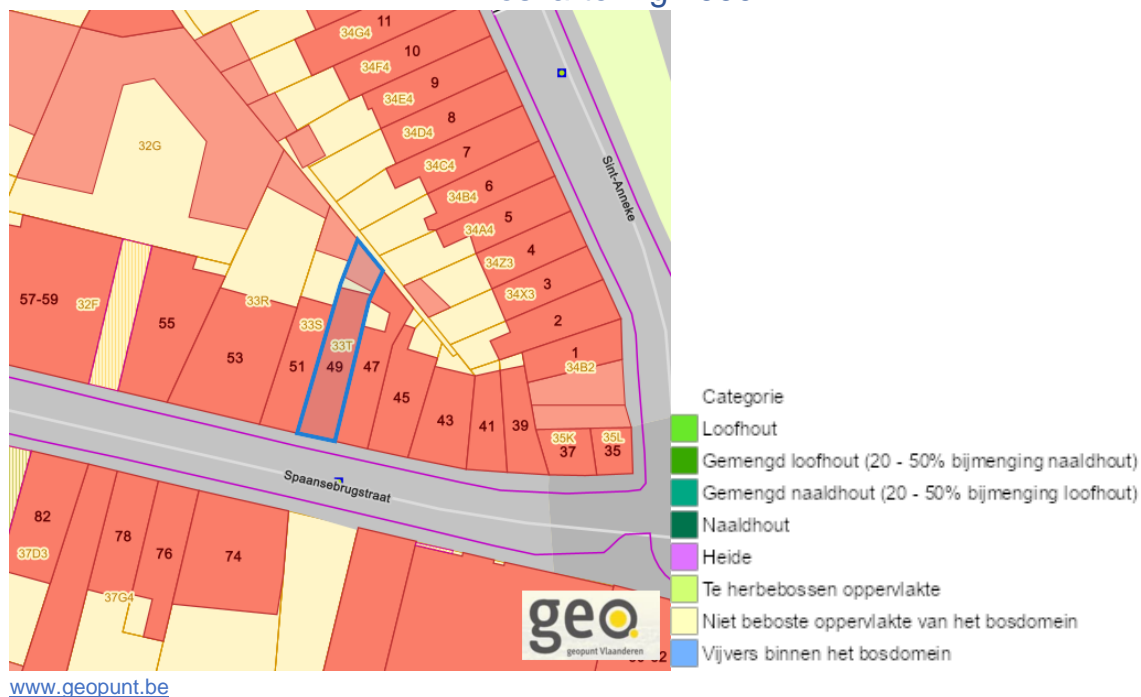


Groenkaart Vlaanderen (2021)

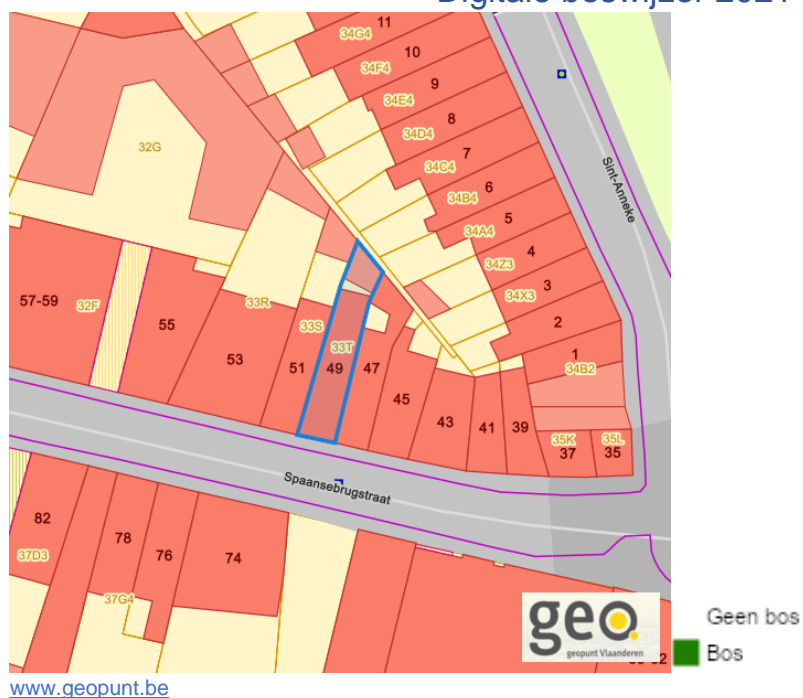


Spaansebrugstraat 49, 3800 Sint-Truiden

Boskartering 1990



Digitale boswijzer 2021



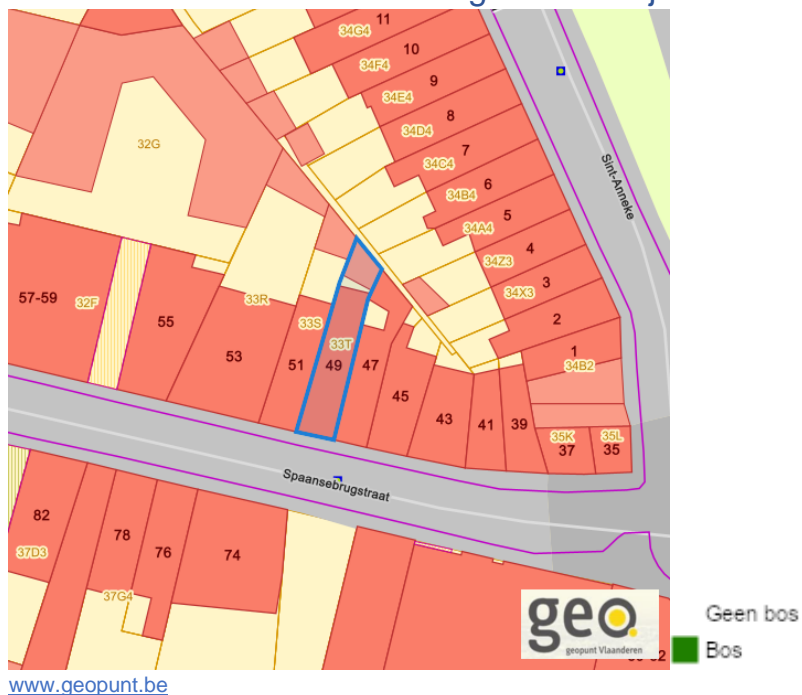
Dossier: 000-36894/001

Spaansebrugstraat 49, 3800 Sint-Truiden

Digitale boswijzer 2018



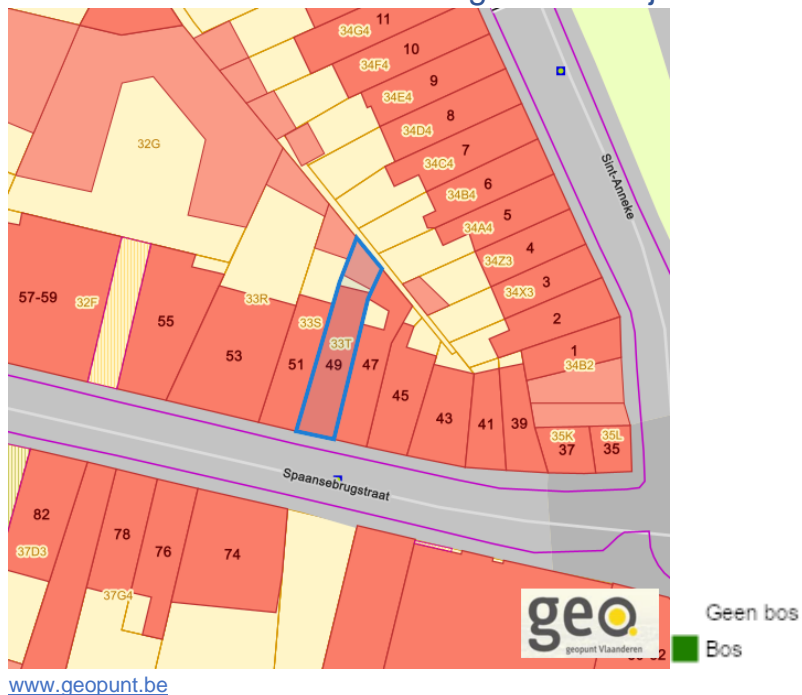
Digitale boswijzer 2015



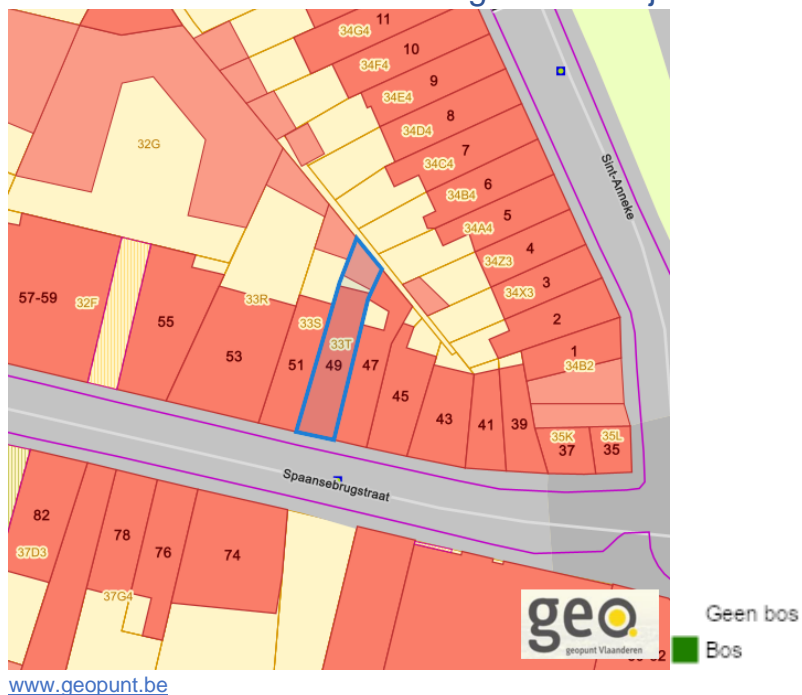
Dossier: 000-36894/001

Spaansebrugstraat 49, 3800 Sint-Truiden

Digitale boswijzer 2012



Digitale boswijzer 2009

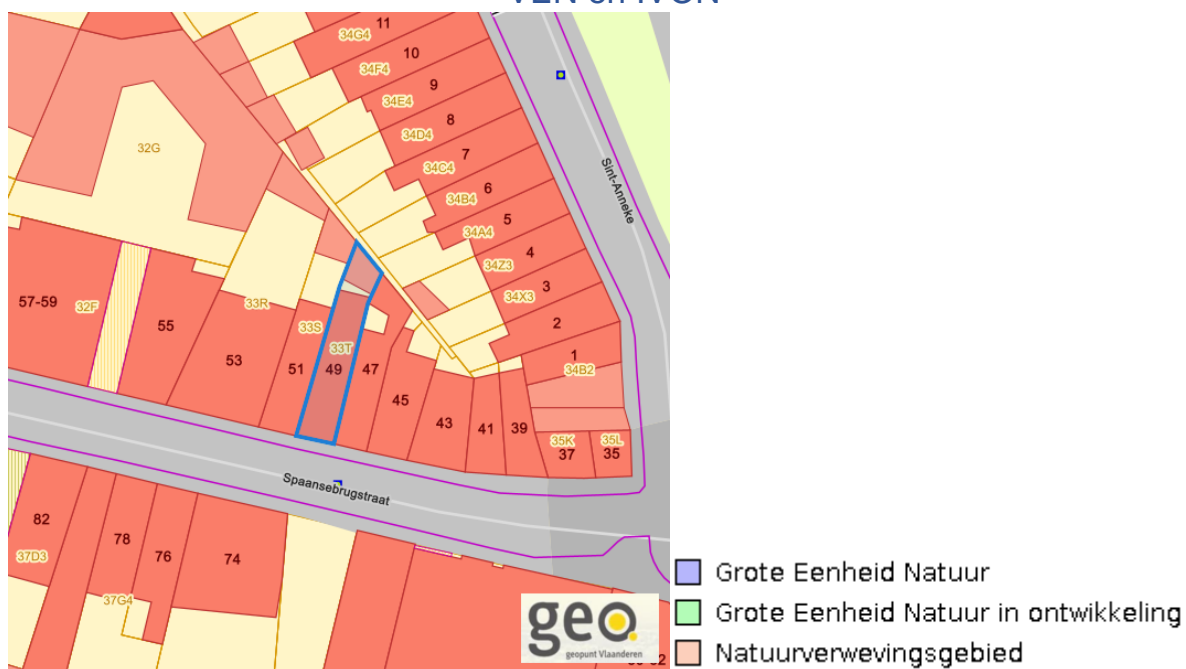


Dossier: 000-36894/001

PFAS



VEN en IVON



www.geopunt.be

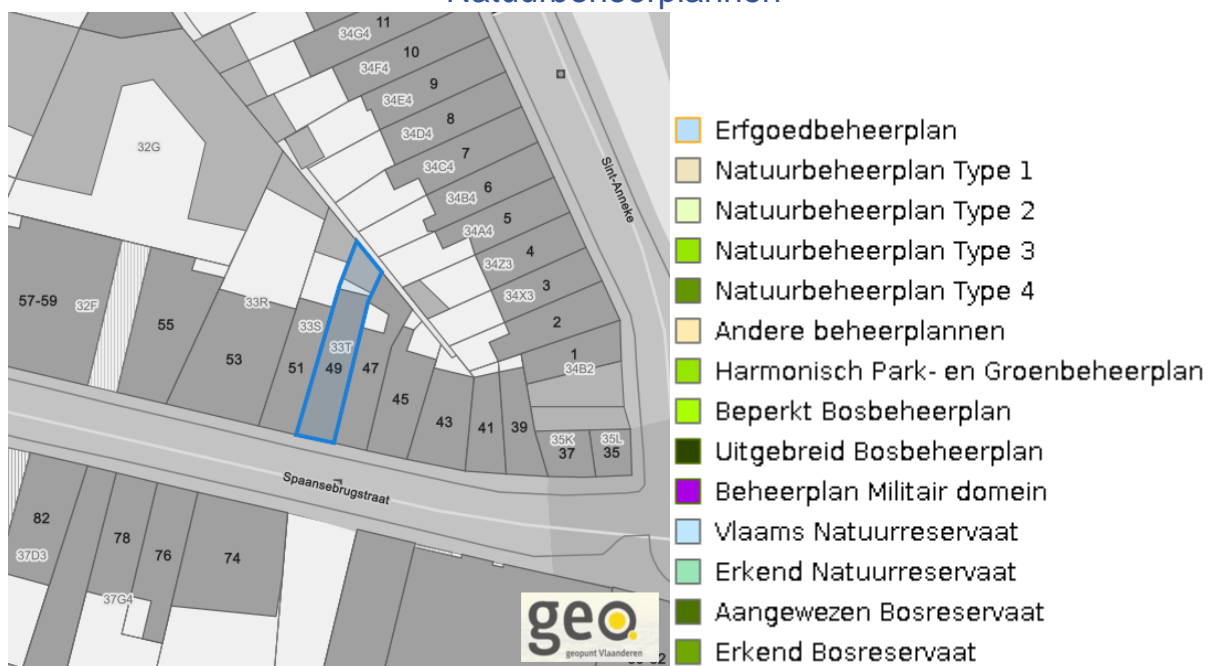
Spaansebrugstraat 49, 3800 Sint-Truiden

Jachtterreinen



www.geopunt.be

Natuurbeheerplannen

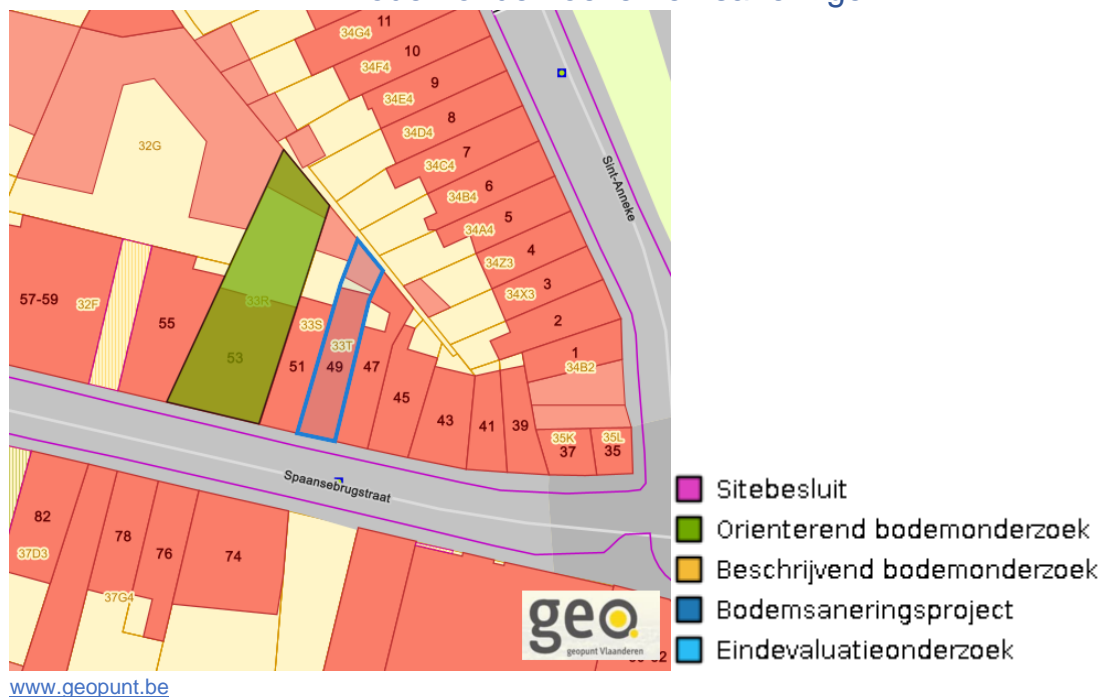


www.geopunt.be

Dossier: 000-36894/001

Spaansebrugstraat 49, 3800 Sint-Truiden

Bodemonderzoeken en saneringen



Dossier: 000-36894/001

Recht van voorkoop

Vlaams voorkooprecht

www.geopunt.be

Recht van voorkoop afbakening

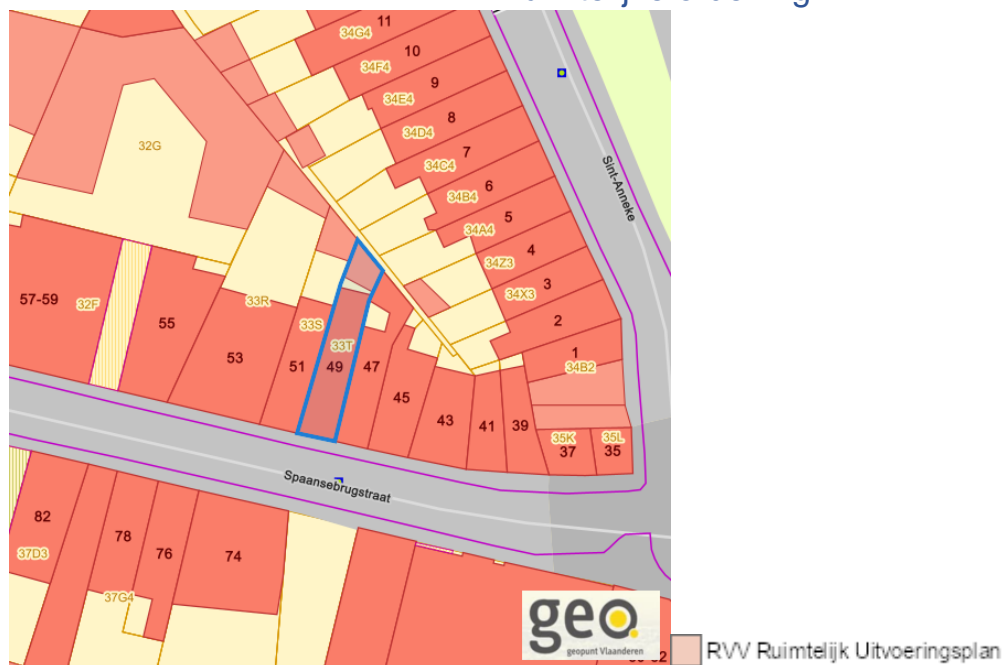
www.geopunt.be

Dossier: 000-36894/001

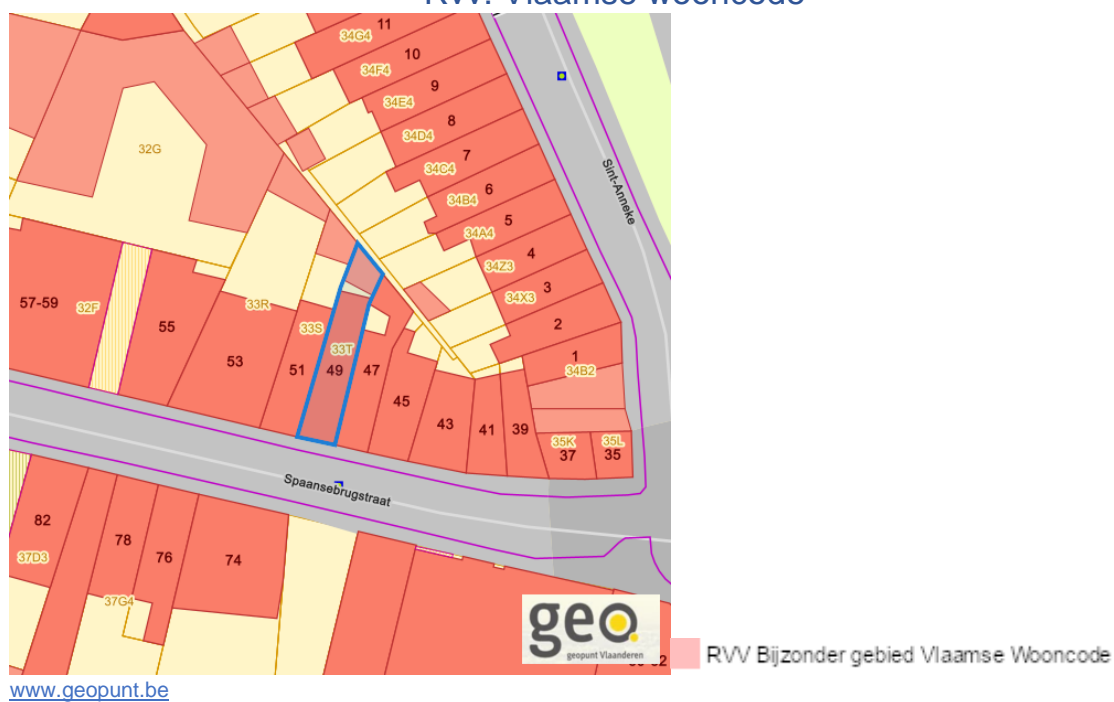
Detailkaarten recht van voorkoop

Detailkaarten recht van voorkoop pagina 1

Rvv: Ruimtelijke ordening



Rvv: Vlaamse wooncode

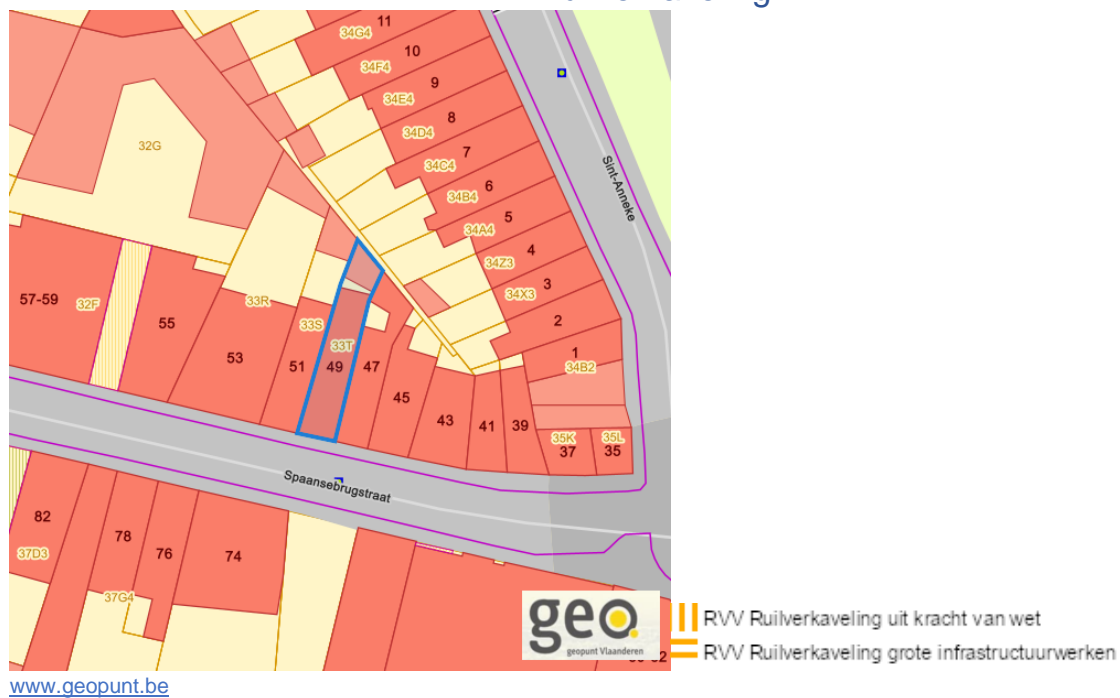


Dossier: 000-36894/001

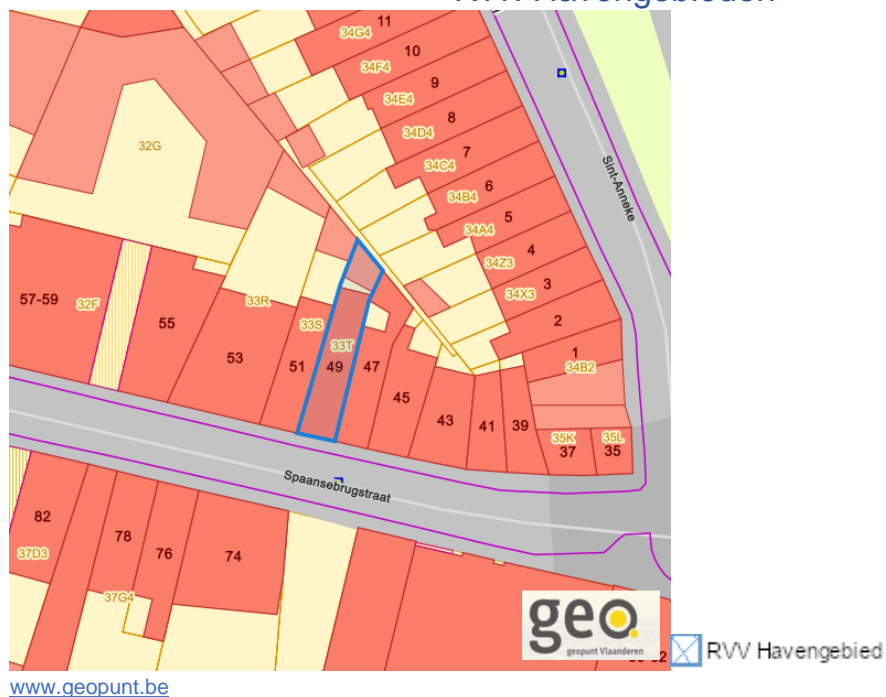
Spaansebrugstraat 49, 3800 Sint-Truiden

Detailkaarten recht van voorkoop pagina 2

Rvv: Ruilverkaveling



Rvv: Havengebieden

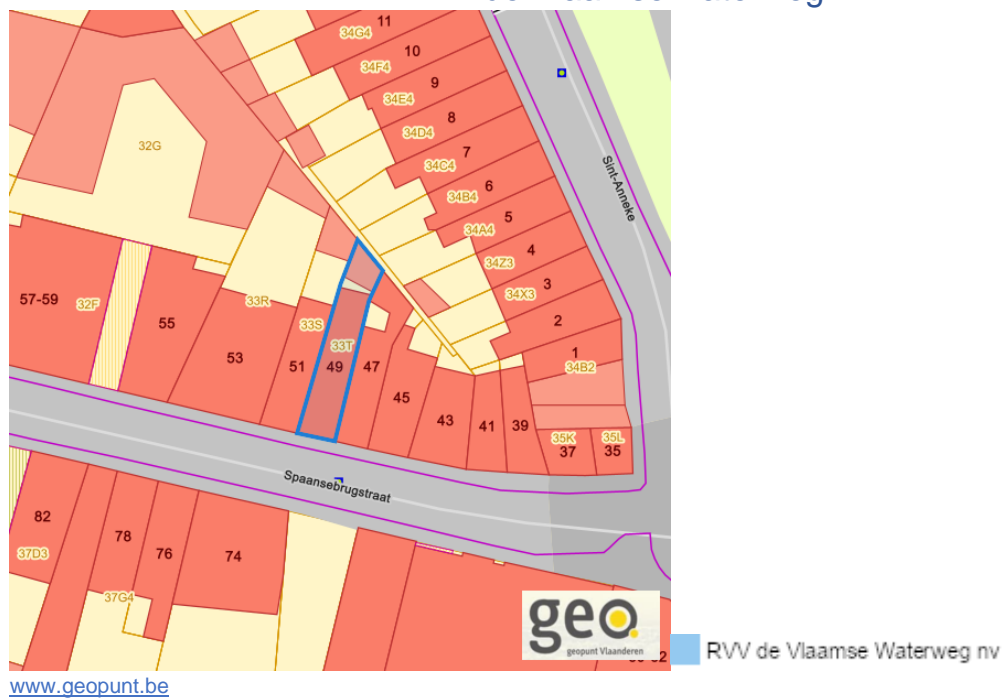


Dossier: 000-36894/001

Spaansebrugstraat 49, 3800 Sint-Truiden

Detailkaarten recht van voorkoop pagina 3

Rvv: de Vlaamse waterweg



Rvv: Complexe Projecten

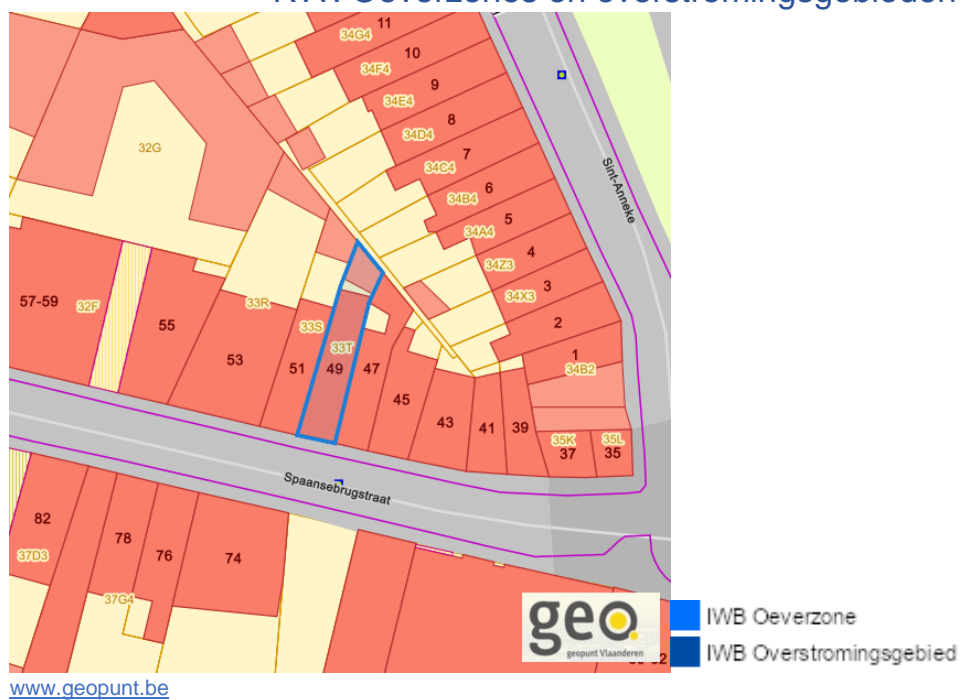


Dossier: 000-36894/001

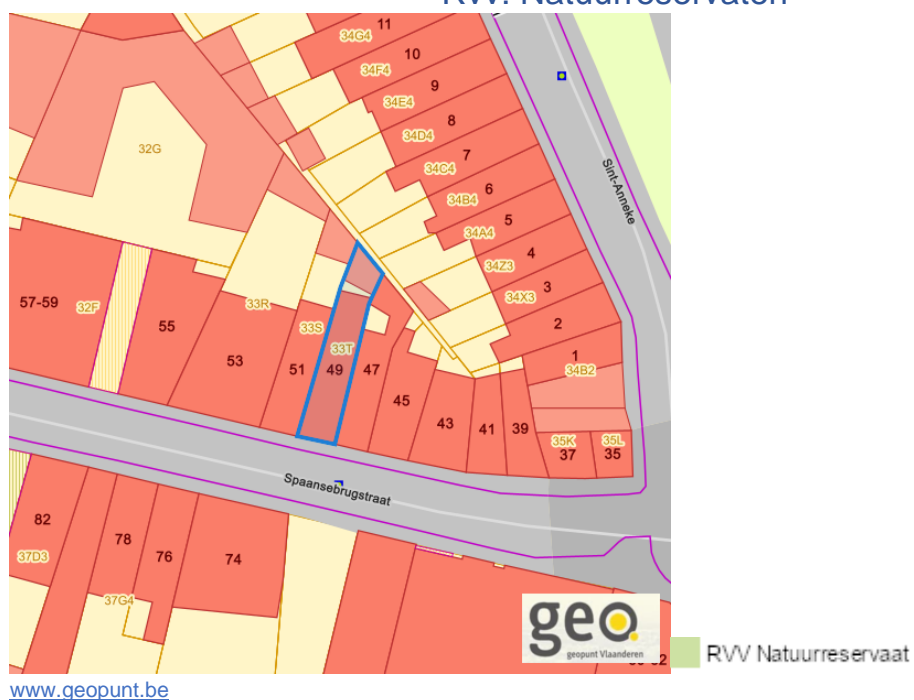
Spaansebrugstraat 49, 3800 Sint-Truiden

Detailkaarten recht van voorkoop pagina 4

Rvv: Oeverzones en overstromingsgebieden



Rvv: Natuurreservaten

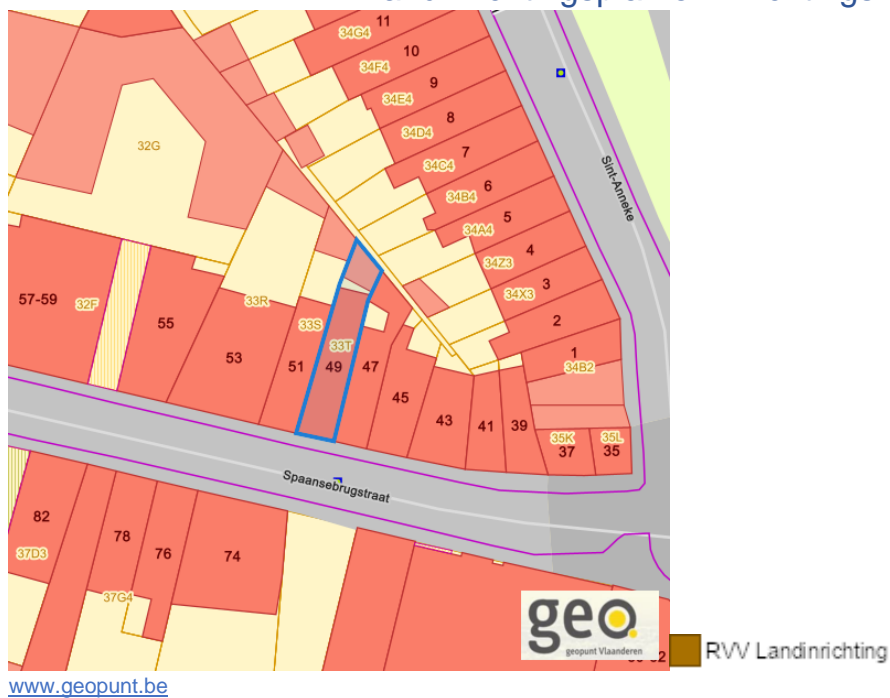


Dossier: 000-36894/001

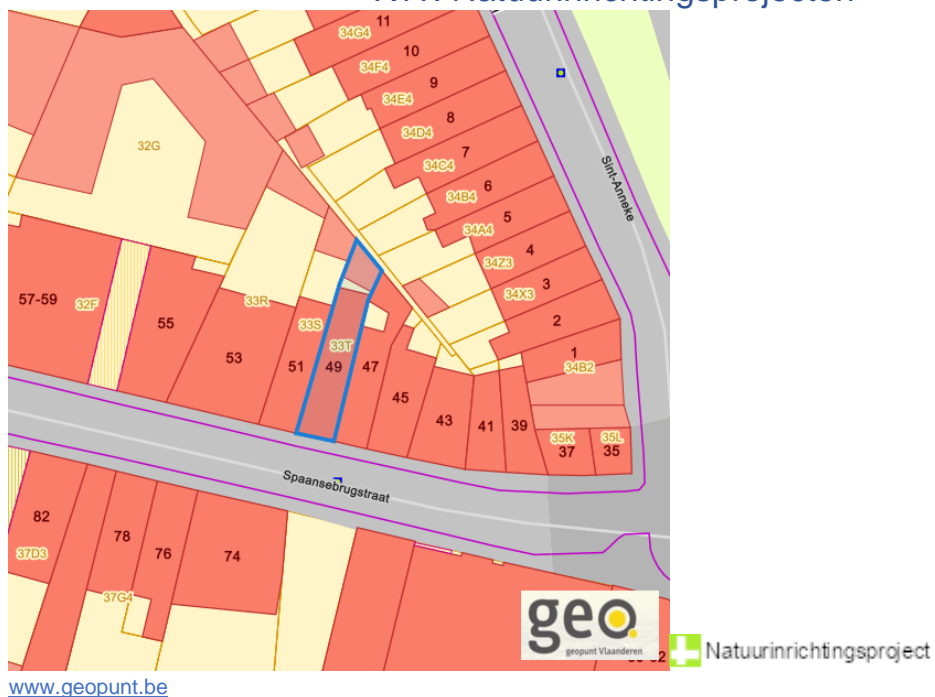
Spaansebrugstraat 49, 3800 Sint-Truiden

Detailkaarten recht van voorkoop pagina 5

Rvv: Landinrichtingsplan en inrichtingsnota



Rvv: Natuurinrichtingsprojecten



Dossier: 000-36894/001

Spaansebrugstraat 49, 3800 Sint-Truiden

Detailkaarten recht van voorkoop pagina 6

Rvv: Vlaams Ecologisch Network



RVV Vlaams Ecologisch Network

www.geopunt.be

Rvv: Speciale beschermingszones natuur



RVV Speciale beschermingszone natuur

www.geopunt.be

Dossier: 000-36894/001

Beschermd onroerend erfgoed



Dossier: 000-36894/001

Detailkaarten beschermd onroerend erfgoed

Detailkaarten beschermd onroerend erfgoed pagina 1

Beschermd archeologische sites


 Beschermd archeologische site

Beschermd cultuurhistorische landschappen


 Beschermd landschap

Dossier: 000-36894/001

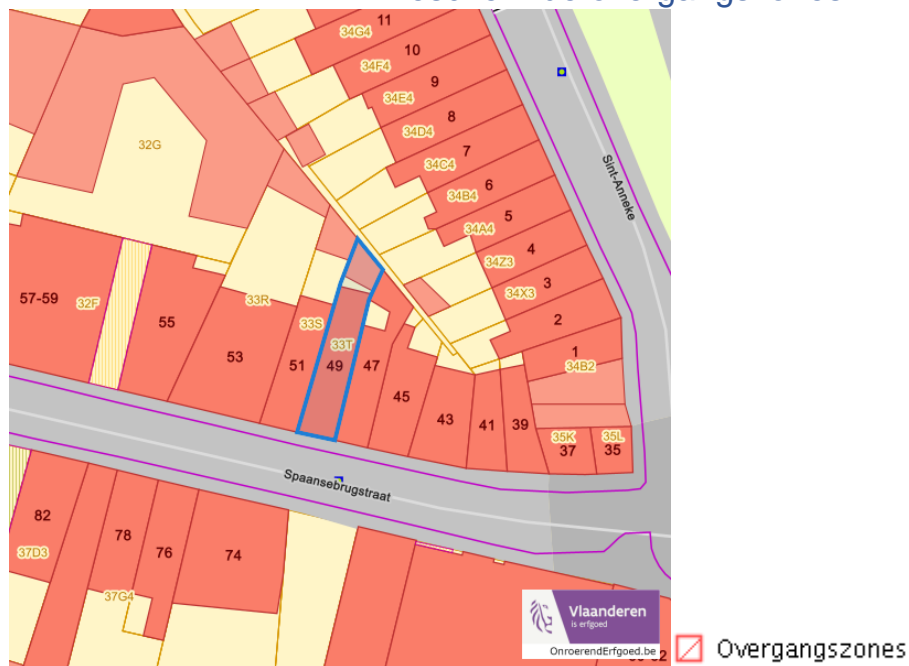
Spaansebrugstraat 49, 3800 Sint-Truiden

Detailkaarten beschermd onroerend erfgoed pagina 2

Beschermd monumenten



Beschermd overgangszones



Dossier: 000-36894/001

Spaansebrugstraat 49, 3800 Sint-Truiden

Detailkaarten beschermd onroerend erfgoed pagina 3

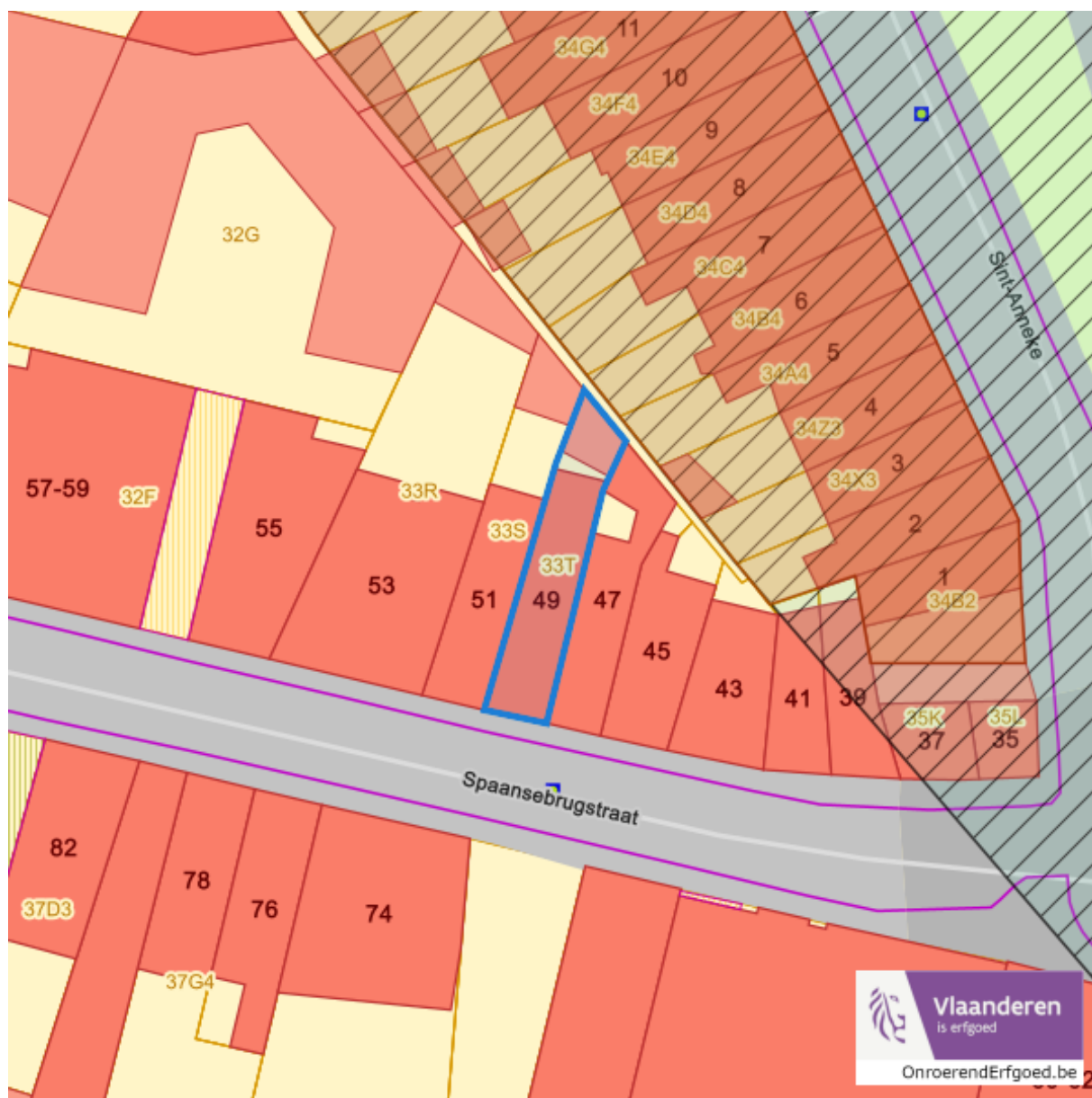
Beschermd stads en dorpsgezichten



■ Beschermd stads- en dorpsgezicht

Dossier: 000-36894/001

Vastgestelde inventarissen

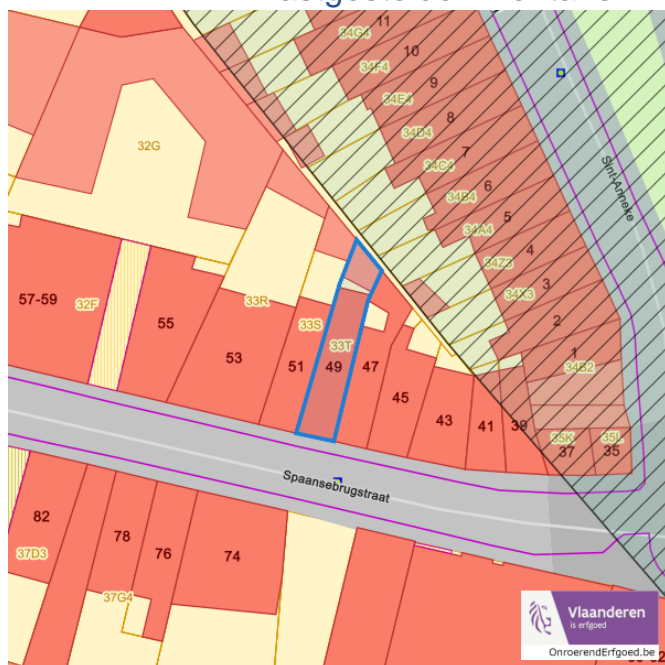


Dossier: 000-36894/001

Detailkaarten vastgestelde inventarissen

Detailkaarten vastgestelde inventaris pagina 1

Vastgestelde inventaris: Archeologische zones


 Vastgestelde afgebakende archeologische zone

Vastgestelde inventaris: Bouwkundig erfgoed

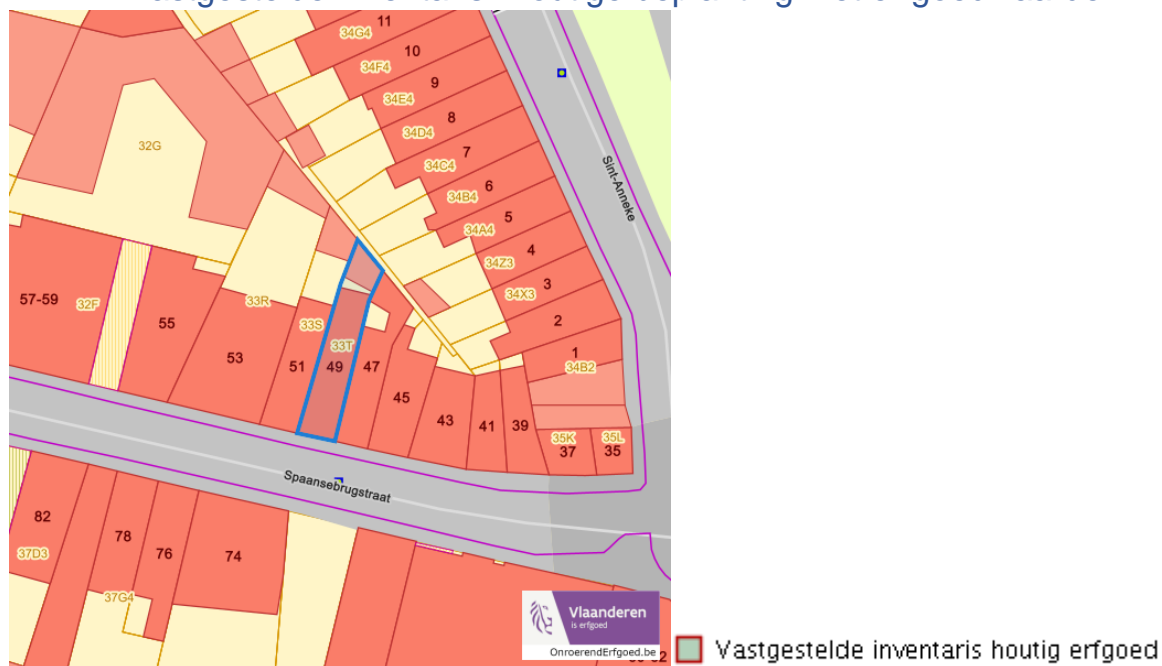

 Item uit de vastgestelde inventaris bouwkundig erfgoed

Dossier: 000-36894/001

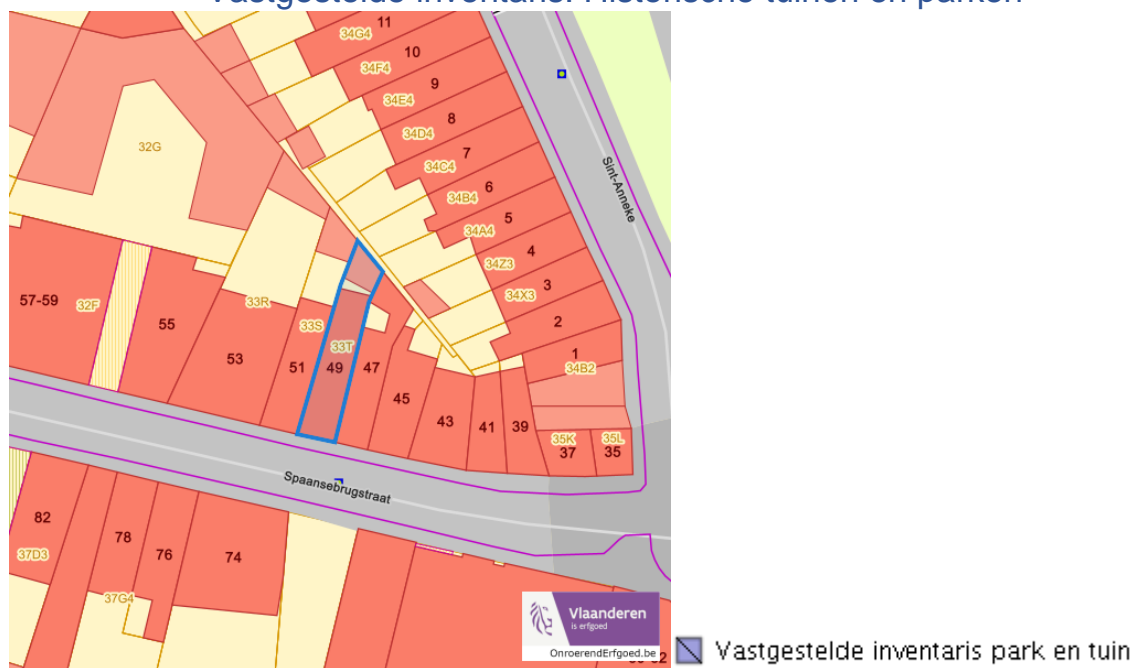
Spaansebrugstraat 49, 3800 Sint-Truiden

Detailkaarten vastgestelde inventaris pagina 2

Vastgestelde inventaris: Houtige beplanting met erfgoedwaarde



Vastgestelde inventaris: Historische tuinen en parken



Dossier: 000-36894/001

Spaansebrugstraat 49, 3800 Sint-Truiden

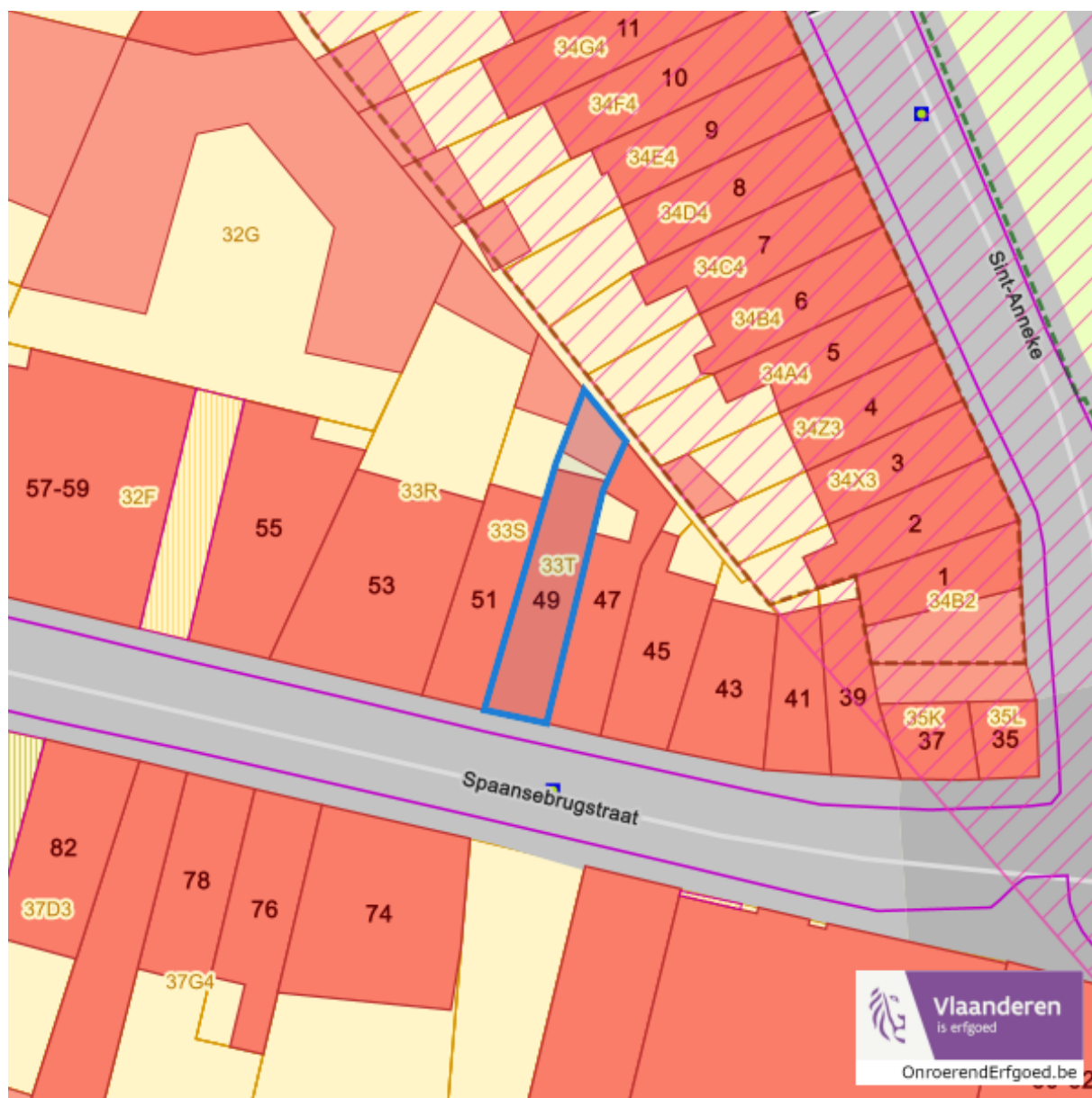
Detailkaarten vastgestelde inventaris pagina 3

Vastgestelde inventaris: Relicten landschapsatlas



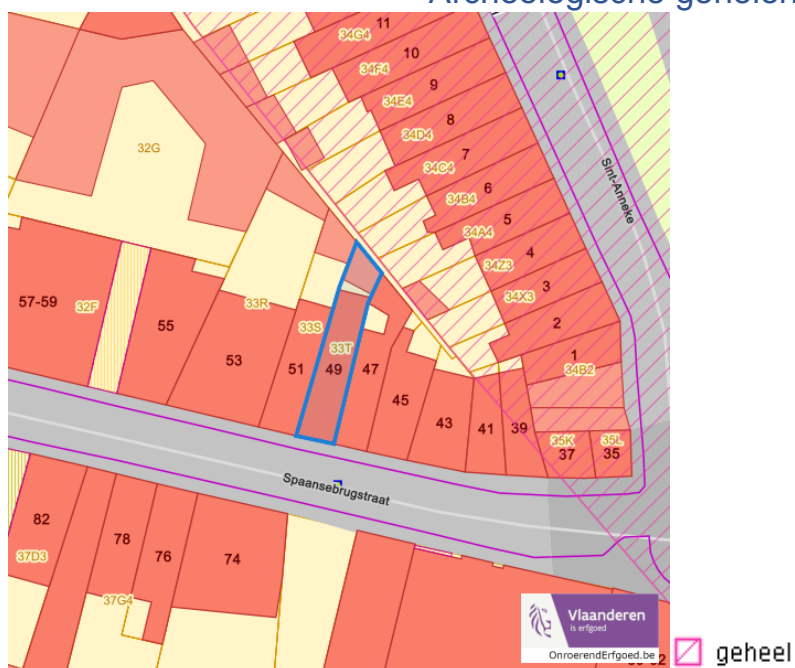
Dossier: 000-36894/001

Wetenschappelijke inventarissen



Detailkaarten wetenschappelijke inventarissen

Detailkaarten wetenschappelijke inventarissen pagina 1

Bouwkundige elementen**Archeologische gehelen**

Dossier: 000-36894/001

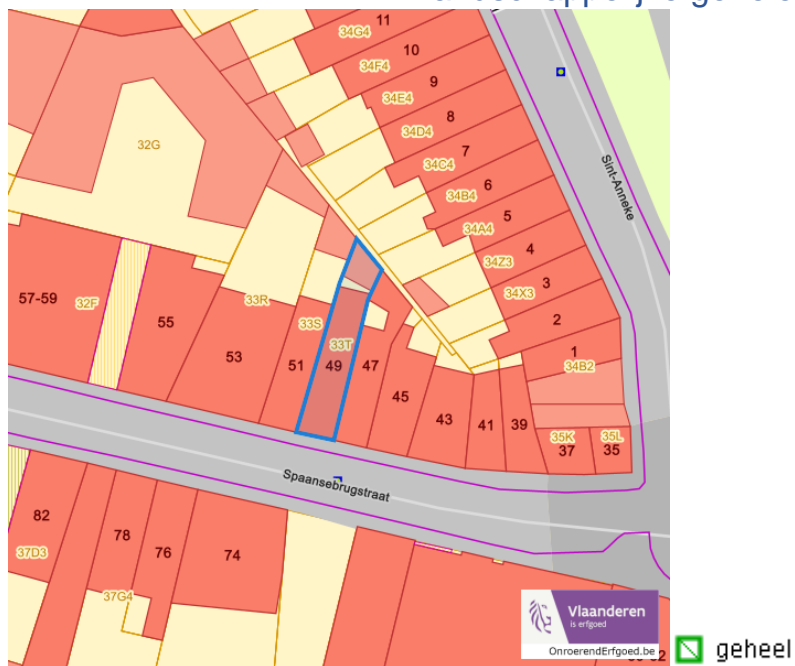
Spaansebrugstraat 49, 3800 Sint-Truiden

Detailkaarten wetenschappelijke inventarissen pagina 2

Landschappelijke elementen



Landschappelijke gehelen



Dossier: 000-36894/001

Unesco werelderfgoed



Detailkaarten Unesco werelderfgoed

Unesco: Bufferzones



UNESCO Werelderfgoed

Unesco: Kernzones



UNESCO Werelderfgoed

Historische kaarten

Atlas der Buurtwegen (ca 1840)



www.geopunt.be

Dossier: 000-36894/001

Wonen

Woningkwaliteit



60-62 %woningkwaliteit_legend scale=45%

www.geopunt.be

Conformiteitsattest gemeente beperkte duurtijd



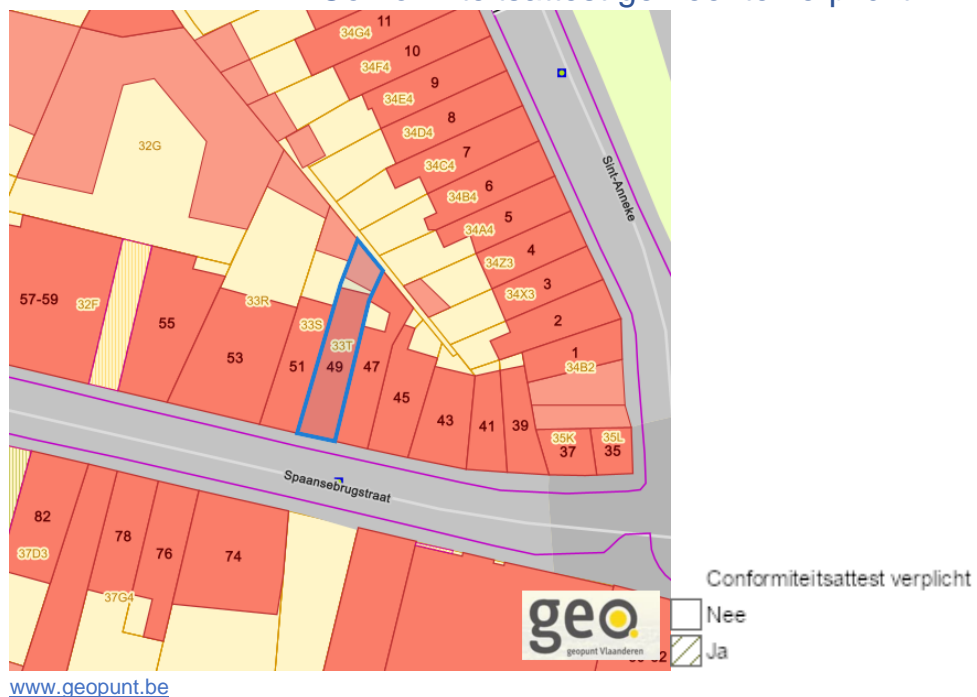
Conformiteitsattest beperkte duurtijd

- Nee
- Ja

www.geopunt.be

Spaansebrugstraat 49, 3800 Sint-Truiden

Conformiteitsattest gemeente verplicht



Dossier: 000-36894/001