

# DC à la carte



---

*Hogeweg 53, 3800 Ordingen*  
*71048B0120/00B003*

---

Locatie

Omgeving

Kadaster

Gewestplan

Water

Natuur

Recht van voorkoop

Beschermd onroerend erfgoed

Vastgestelde inventarissen

Wetenschappelijke inventarissen

Unesco werelderfgoed

Historische kaarten

Wonen

Dossier: 000-34471/004

---

*Locatie*

---



Dossier: 000-34471/004

---

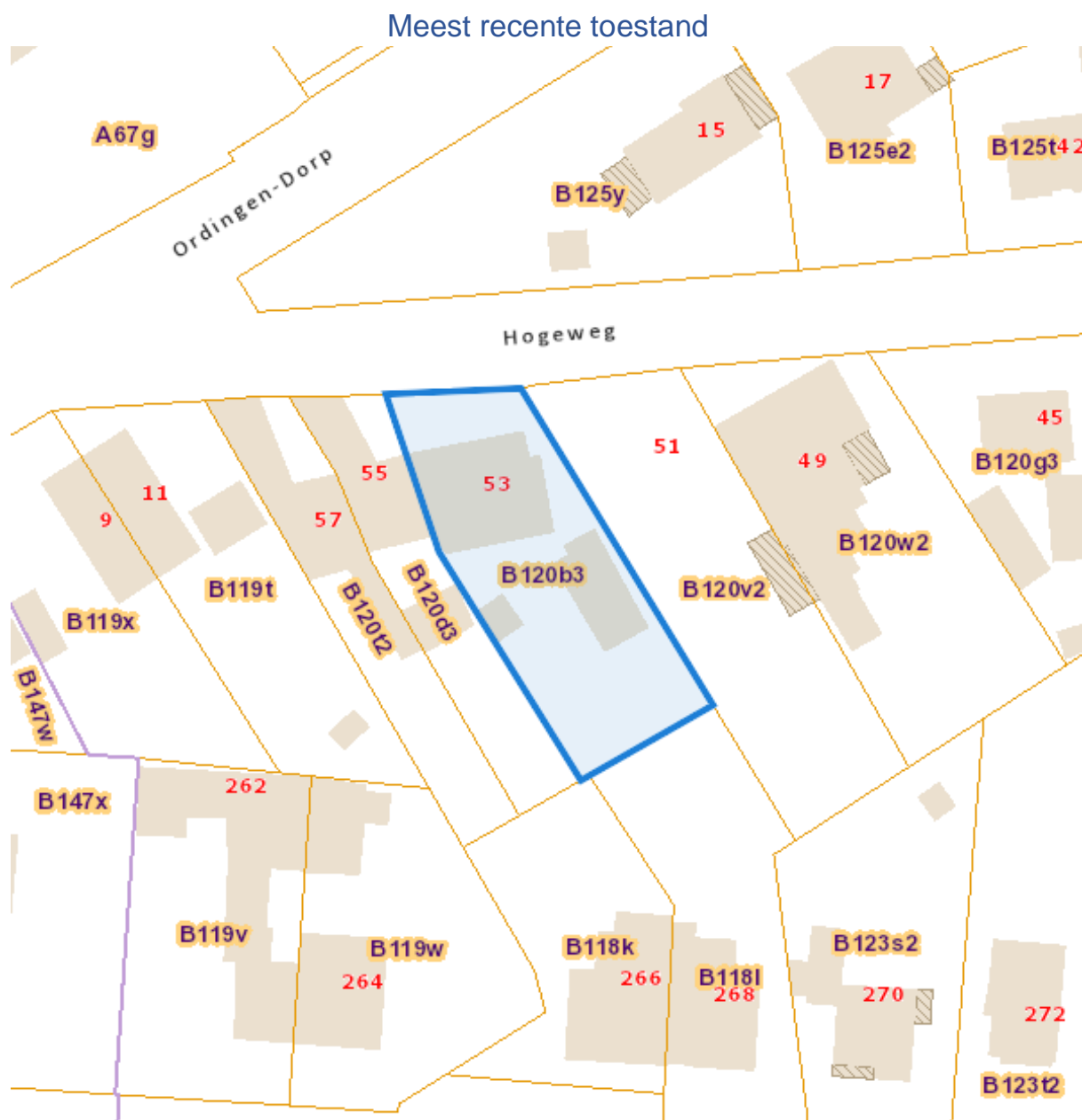
Omgeving

---



Dossier: 000-34471/004

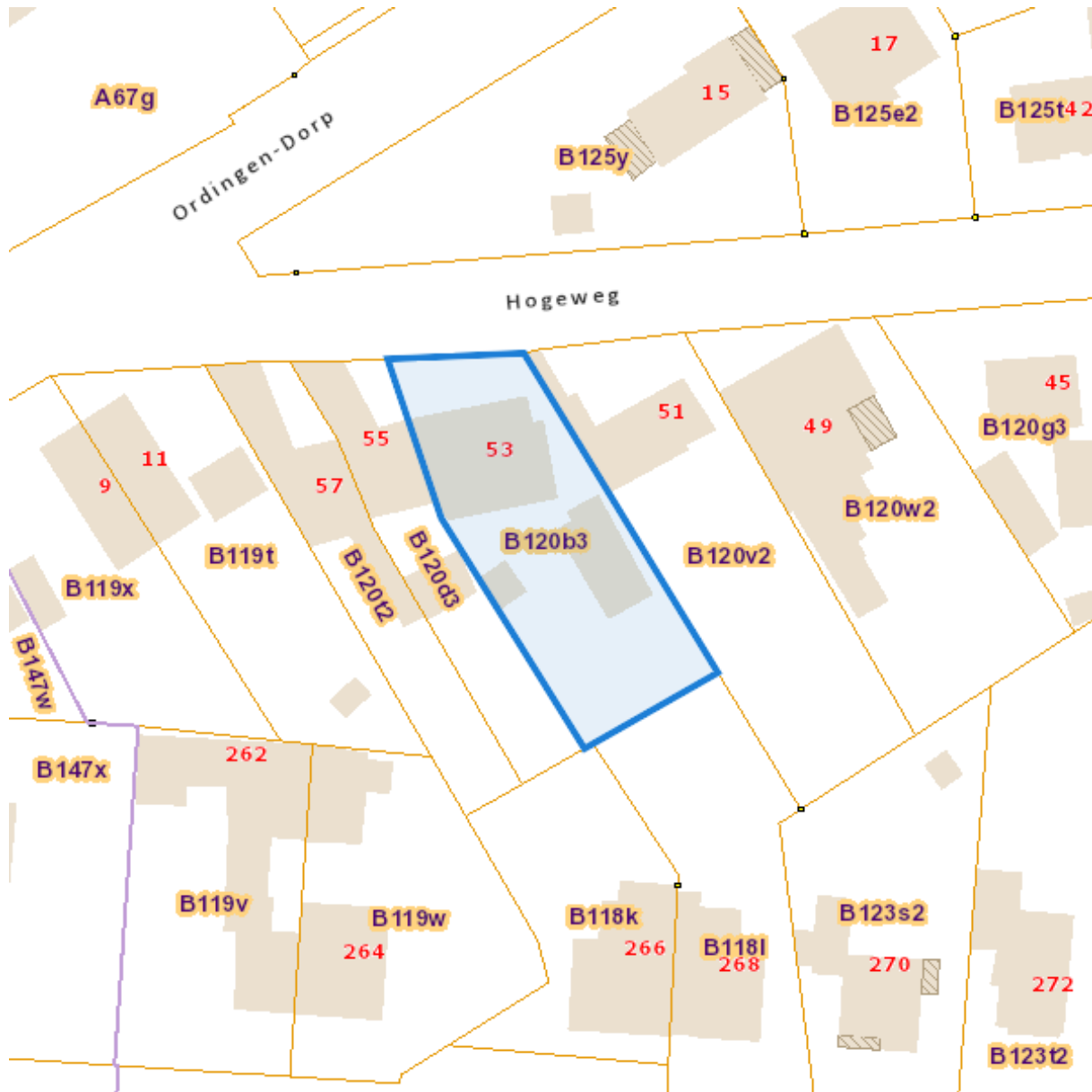
Kadaster



[eservices.minfin.fgov.be](https://eservices.minfin.fgov.be)

Dossier: 000-34471/004

Fiscale toestand

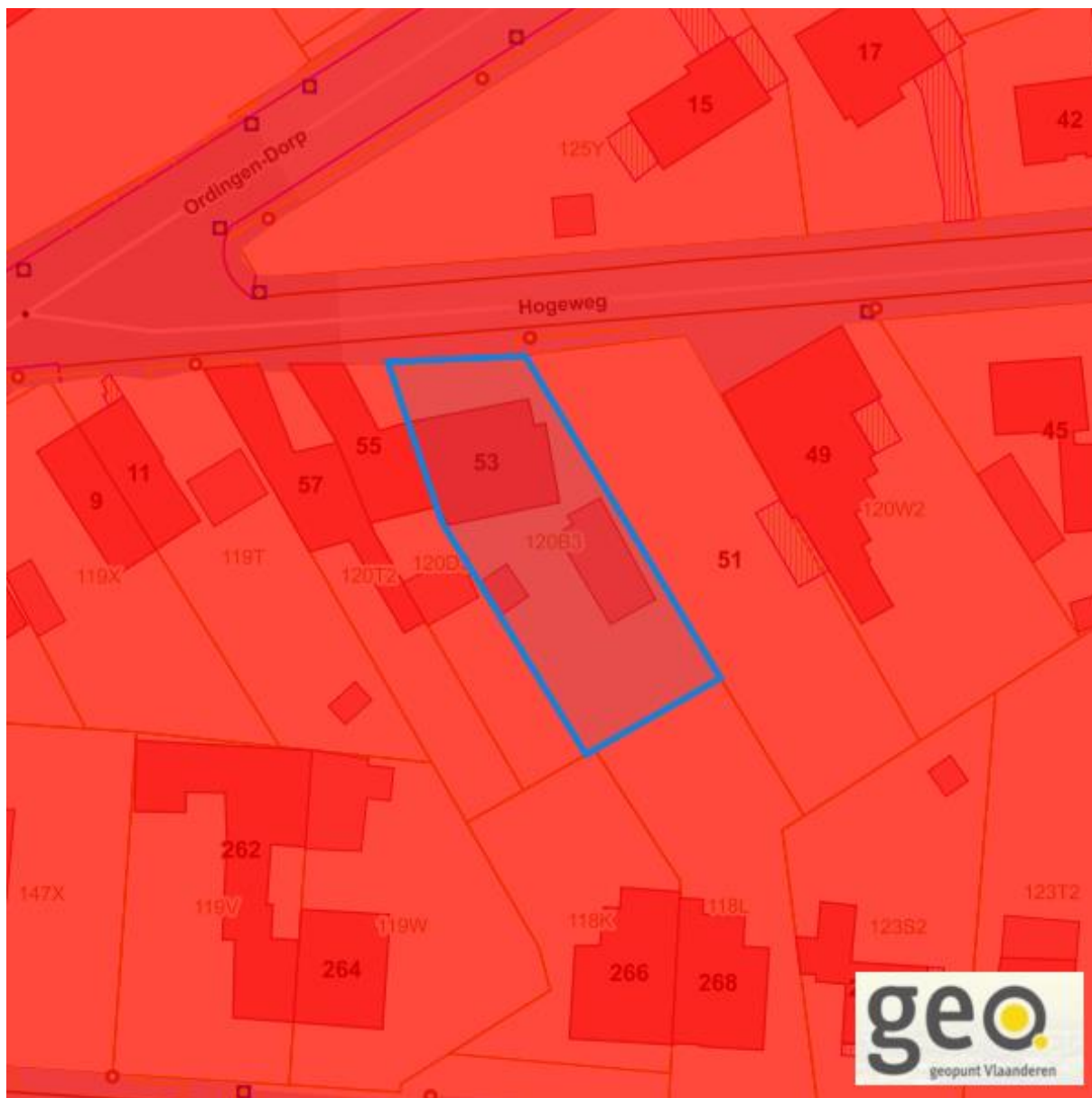


[eservices.minfin.fgov.be](http://eservices.minfin.fgov.be)

---

*Gewestplan*

---



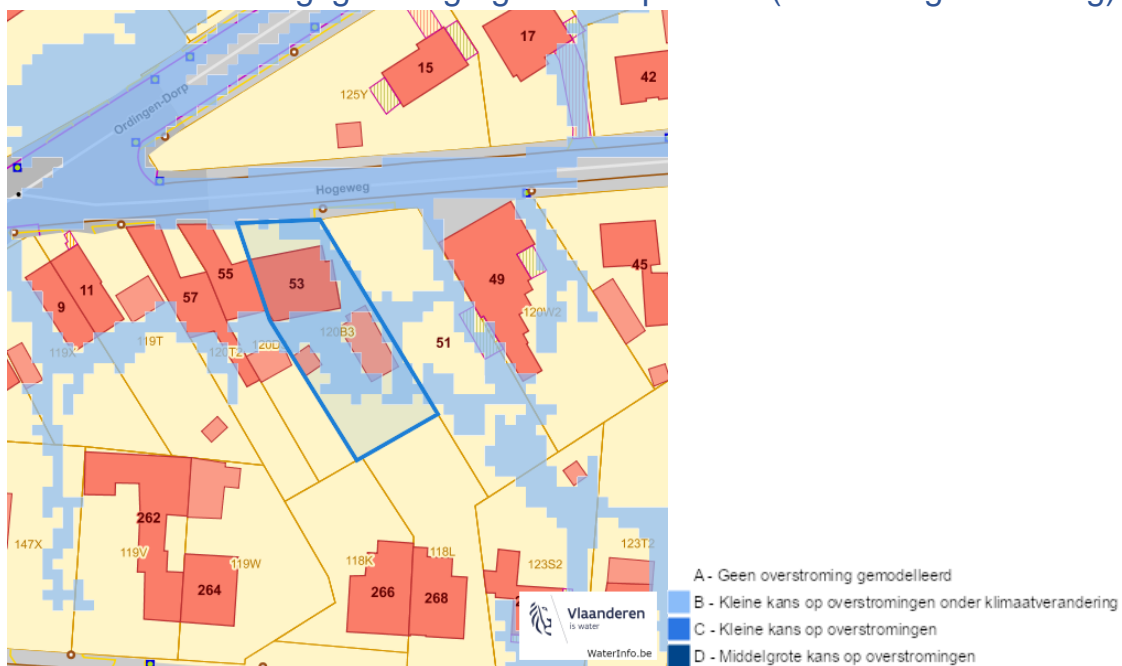
[www.geopunt.be](http://www.geopunt.be)  
[Gewestplan legende](#)

Dossier: 000-34471/004

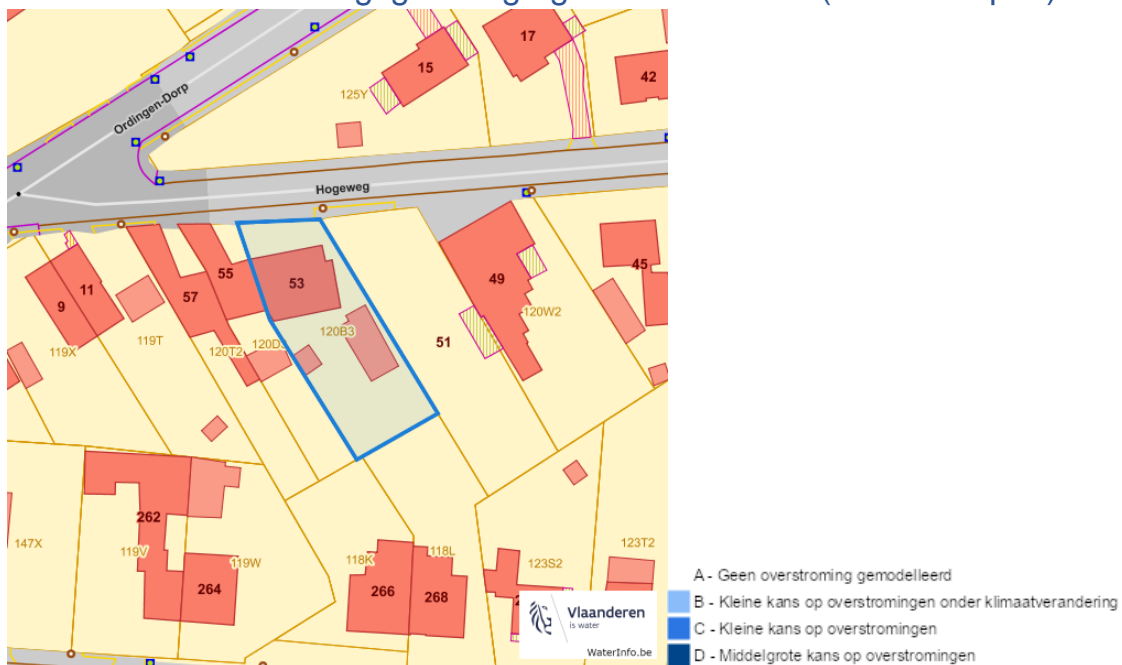
Document: DC à la carte - VLANED - DC  
Kaarten: 14/04/2023 - 3i4wddzb2z21gjb7xd7746rvtioi2kc09rouwbrk

## Water

## Overstromingsgevoelige gebieden pluviaal (door hevige neerslag)

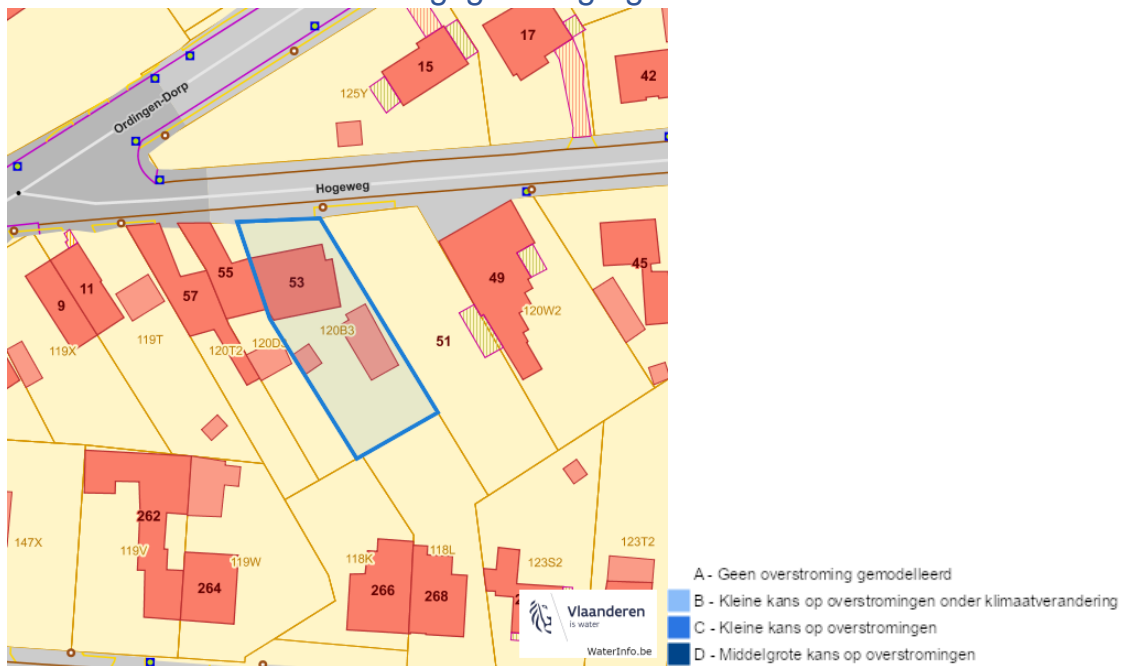


## Overstromingsgevoelige gebieden fluviaal (uit waterlopen)

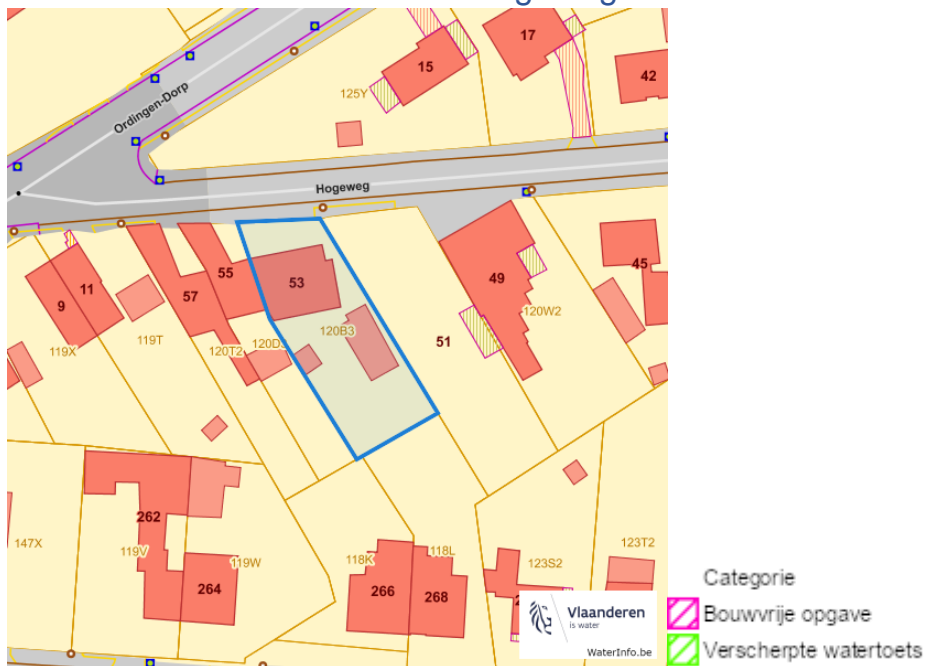


Hogeweg 53, 3800 Ordingen

### Overstromingsgevoelige gebieden vanuit de zee



### Signaalgebieden

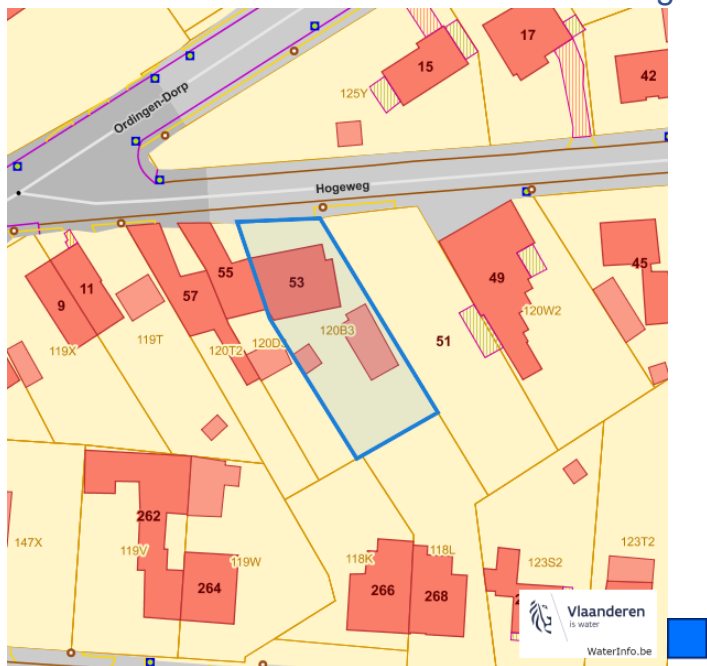


Dossier: 000-34471/004

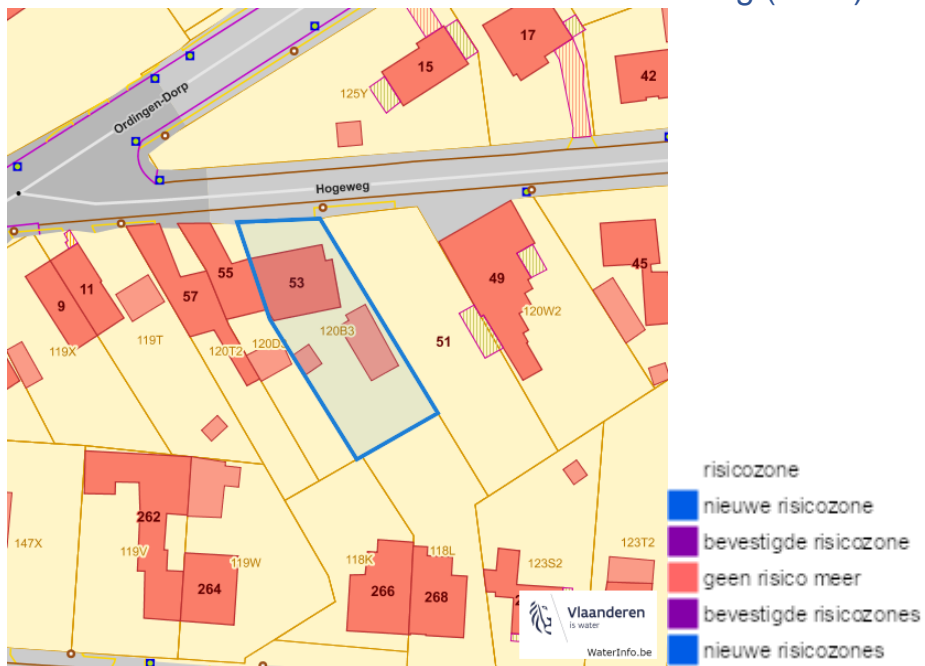


Hogeweg 53, 3800 Ordingen

Recent overstromde gebieden (2017)



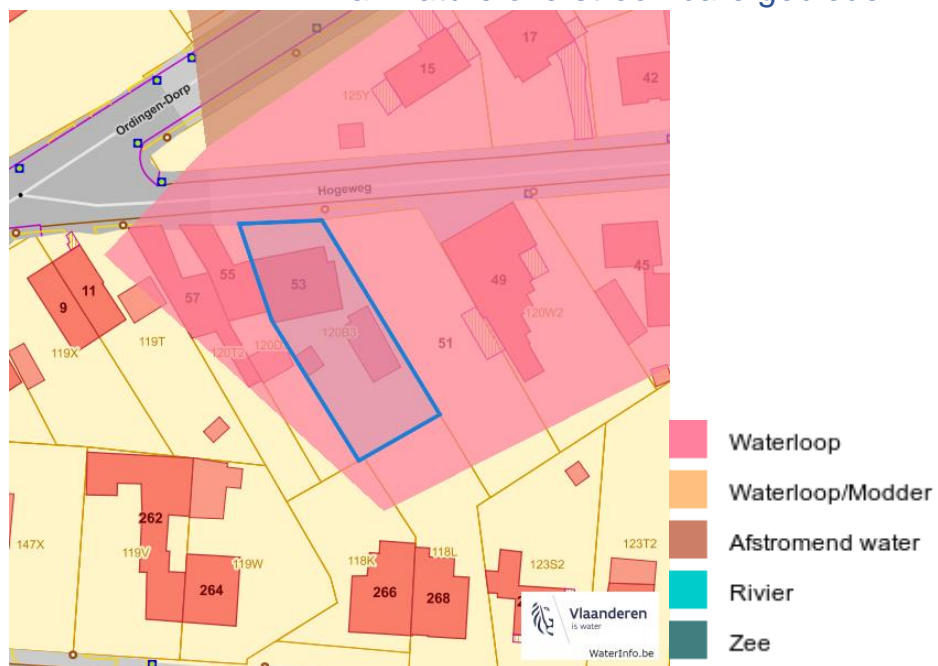
Risicozones overstrooming (2017)



Dossier: 000-34471/004

Hogeweg 53, 3800 Ordingen

## Van nature overstroombare gebieden



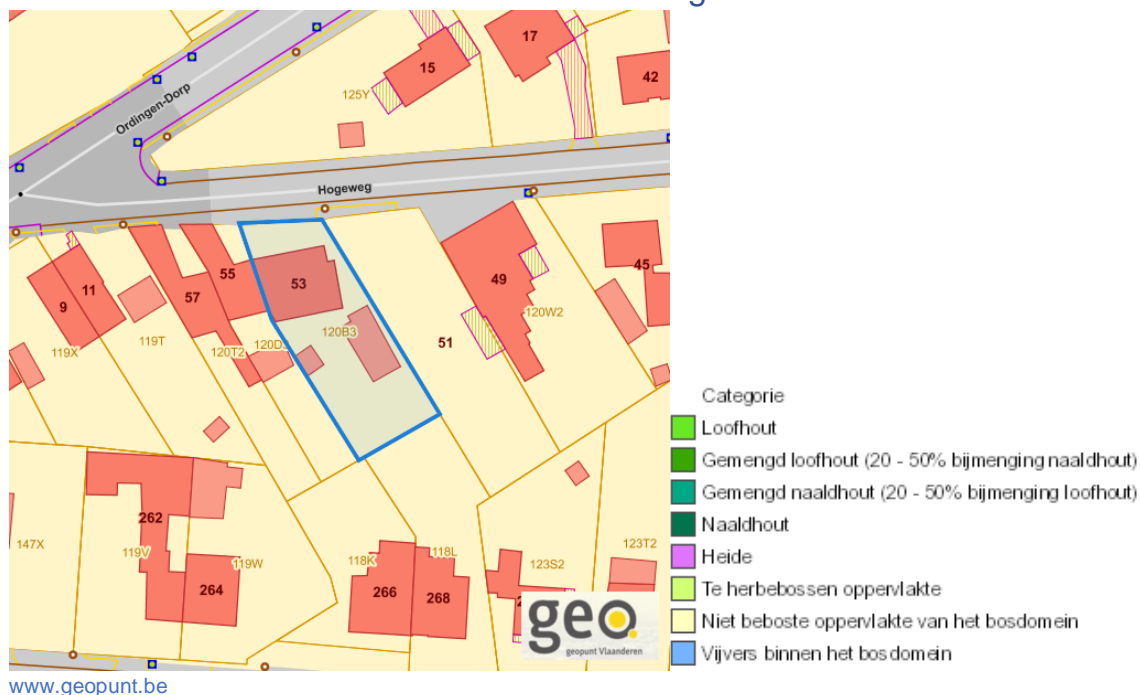
Dossier: 000-34471/004

---

 Natuur
 

---

## Bosreferentielaag 2000

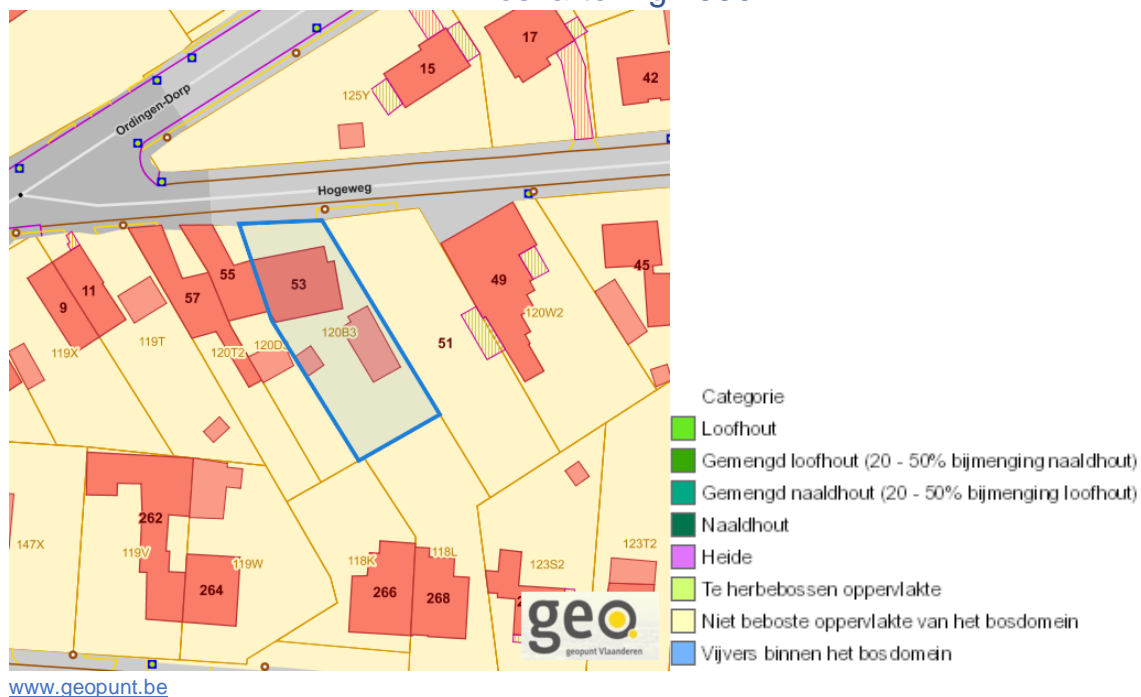


## Groenkaart Vlaanderen (2021)

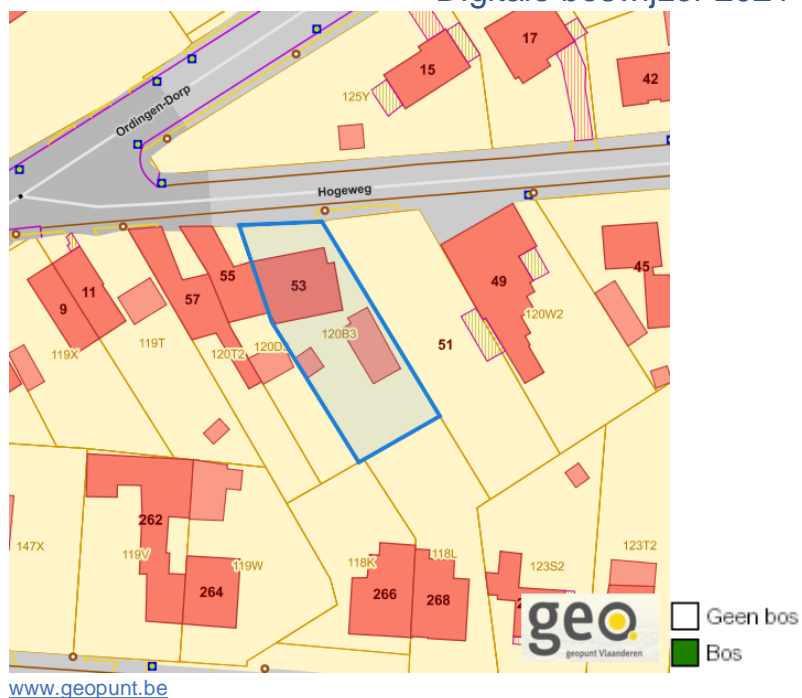


Hogeweg 53, 3800 Ordingen

## Boskartering 1990



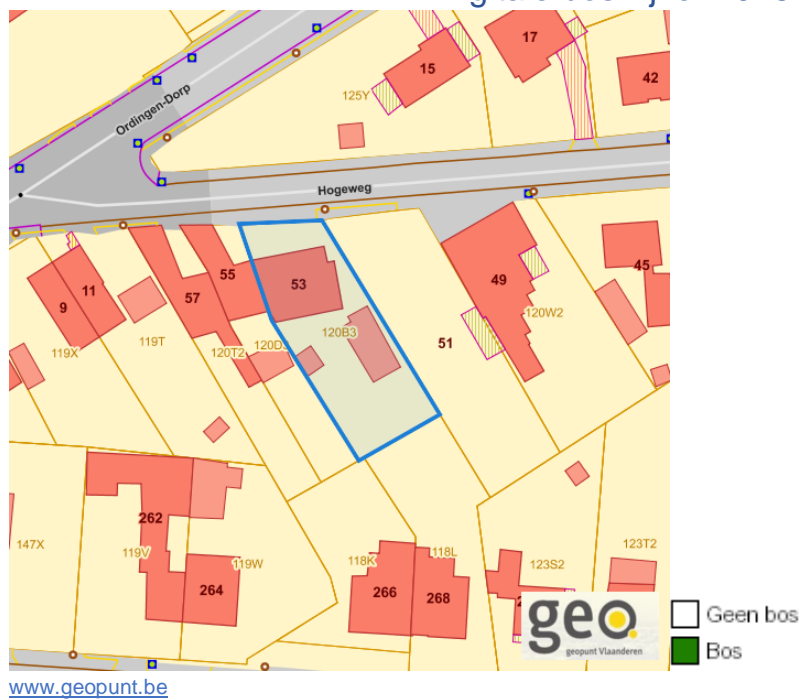
## Digitale boswijzer 2021



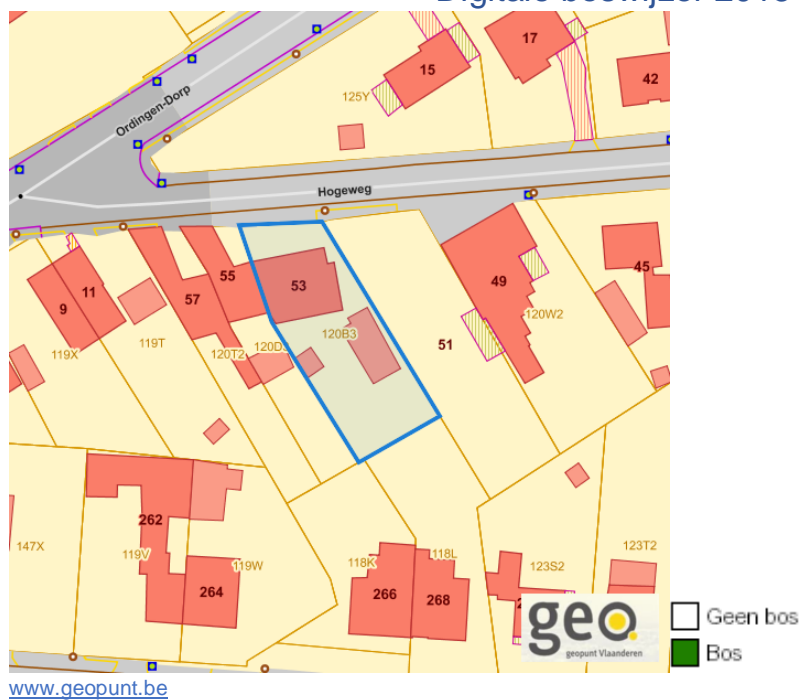
Dossier: 000-34471/004

Hogeweg 53, 3800 Ordingen

## Digitale boswijzer 2018



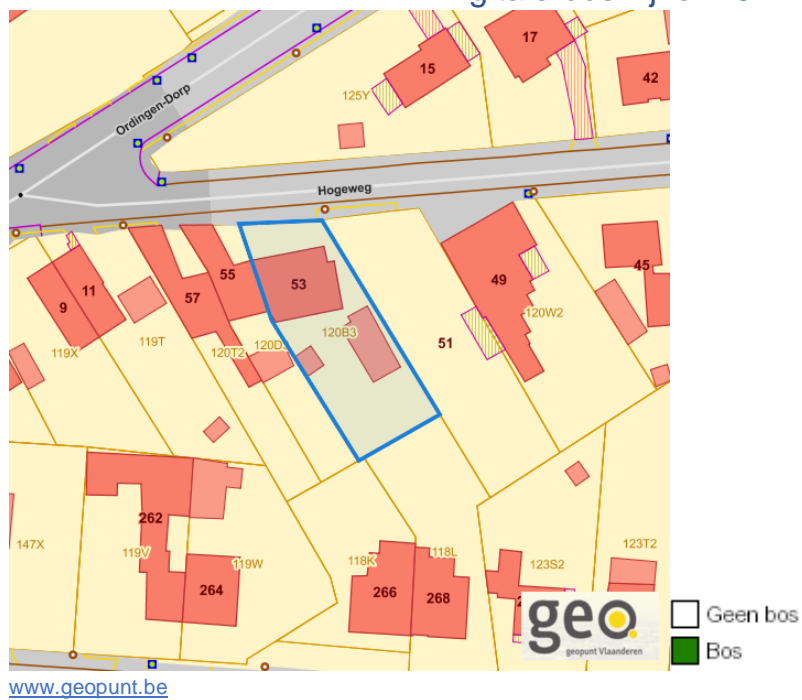
## Digitale boswijzer 2015



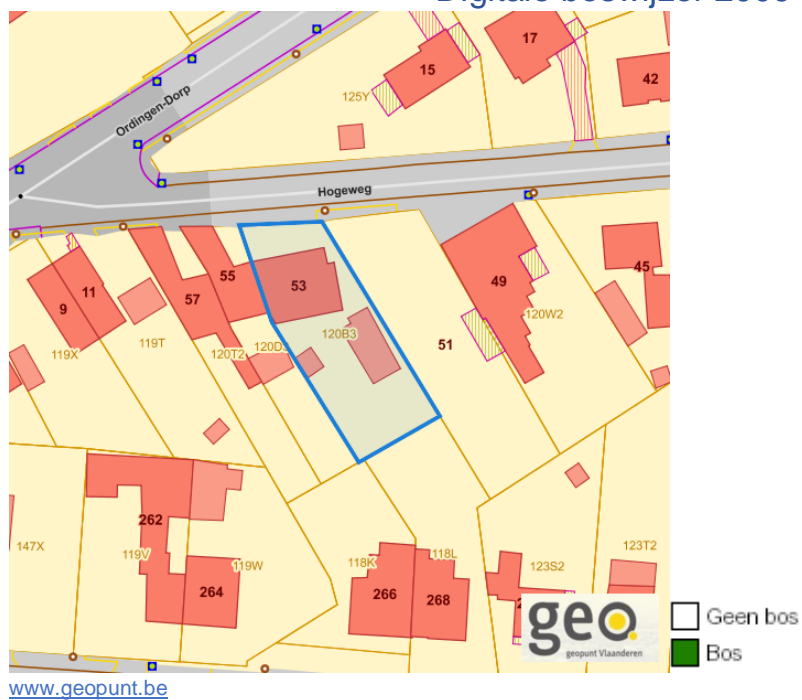
Dossier: 000-34471/004

Hogeweg 53, 3800 Ordingen

## Digitale boswijzer 2012

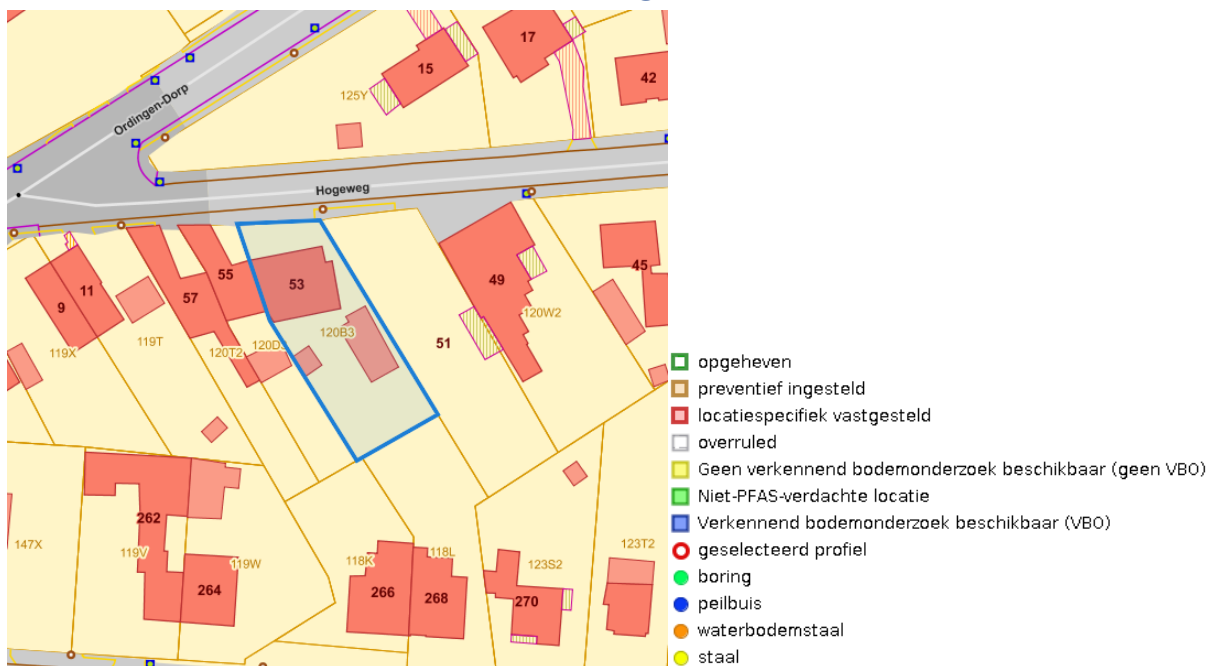


## Digitale boswijzer 2009

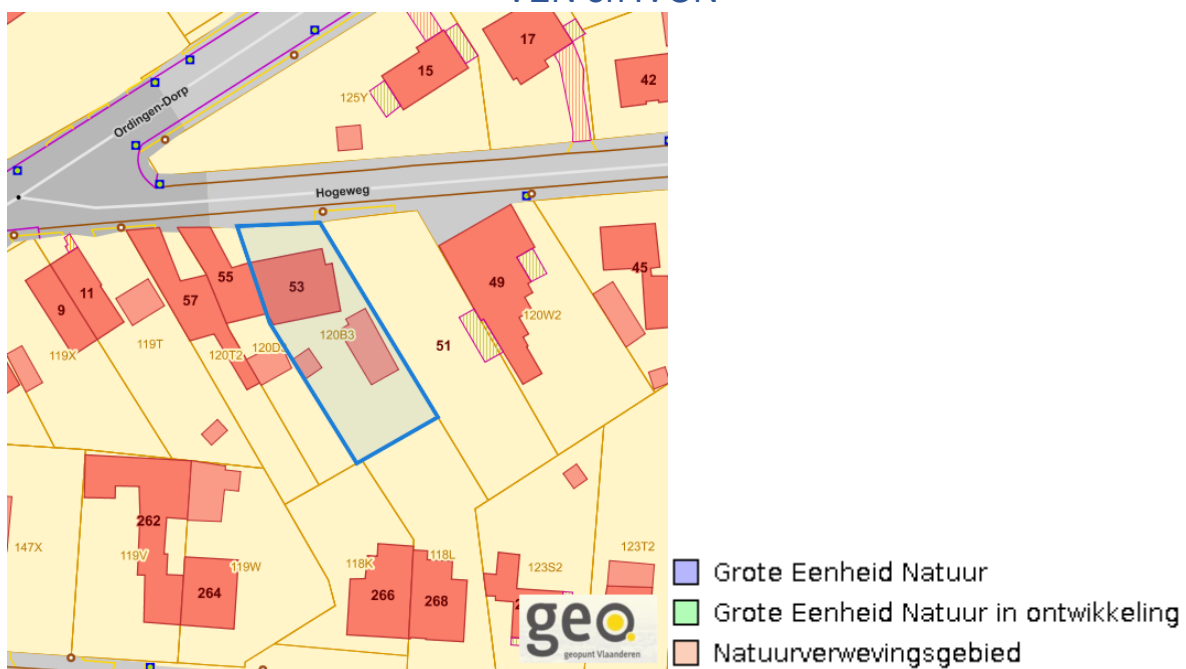


Dossier: 000-34471/004

PFAS



VEN en IVON

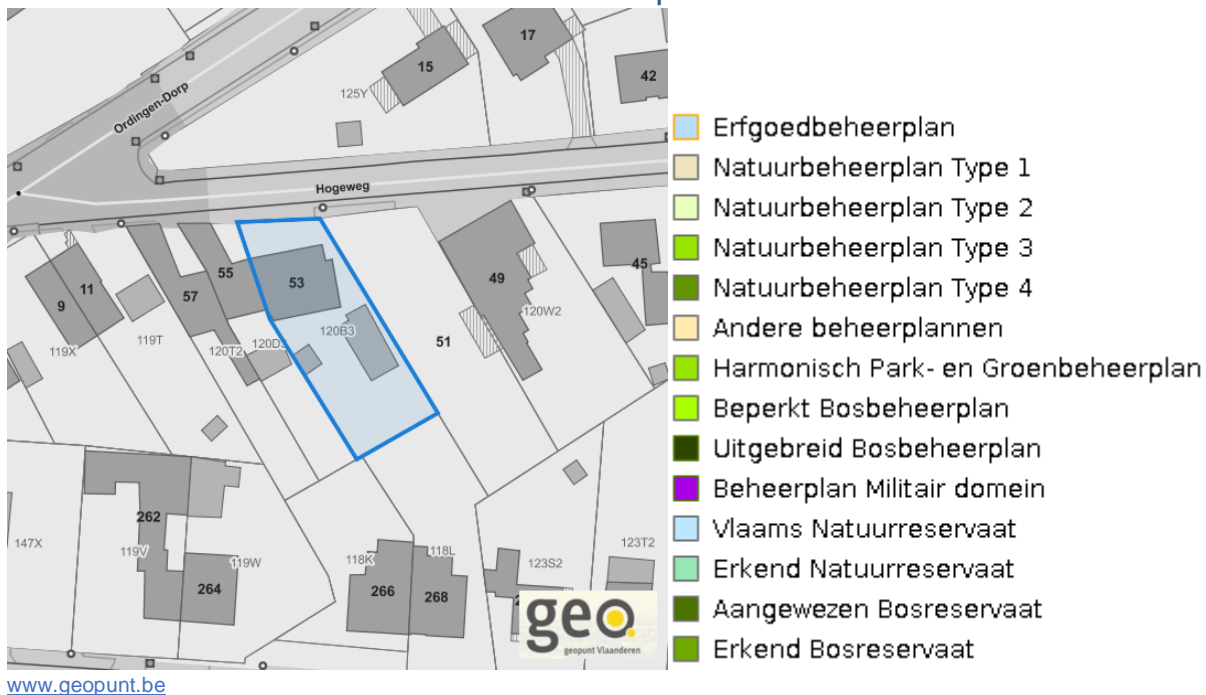


[www.geopunt.be](http://www.geopunt.be)

### Jachtterreinen



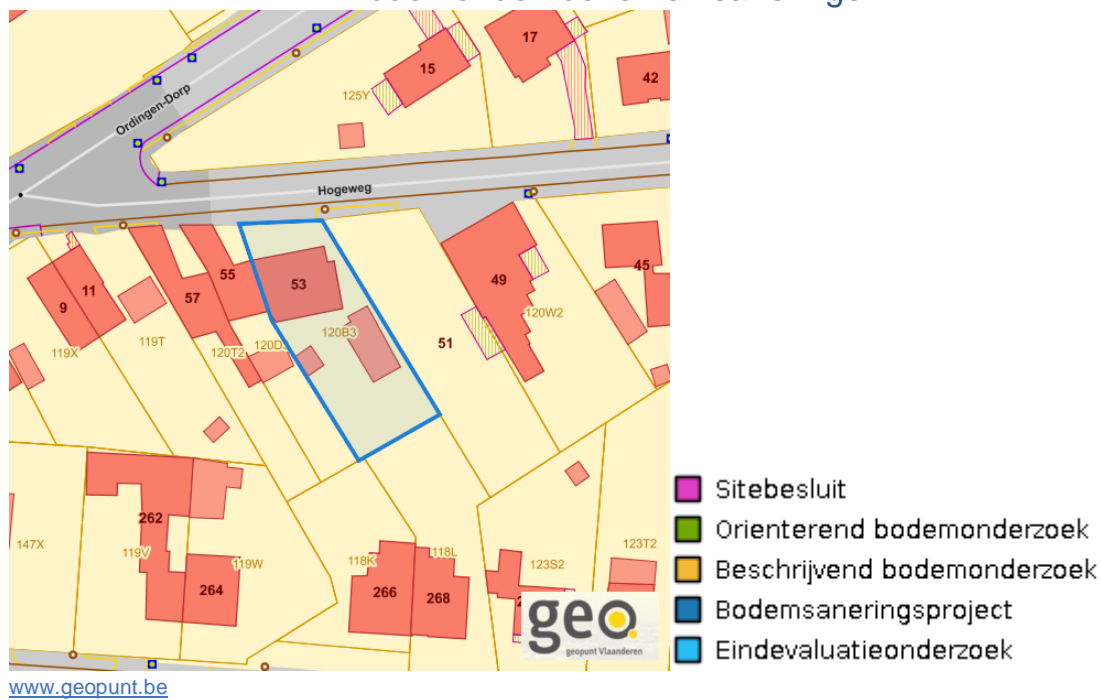
### Natuurbeheerplannen





Hogeweg 53, 3800 Ordingen

## Bodemonderzoeken en saneringen



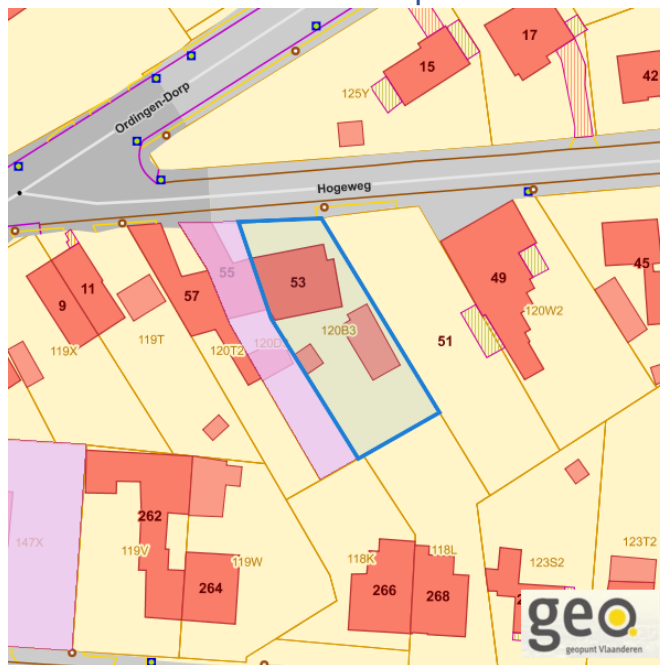
Dossier: 000-34471/004

---

*Recht van voorkoop*

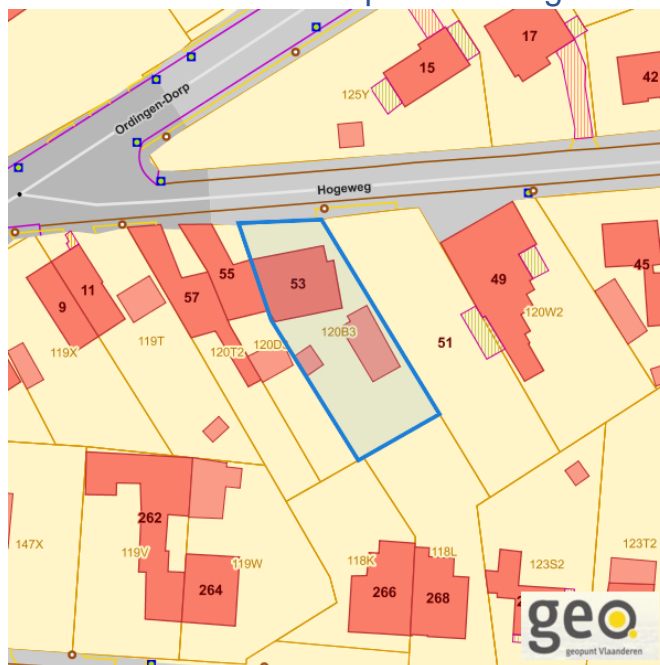
---

Vlaams voorkooprecht



[www.geopunt.be](http://www.geopunt.be)

Recht van voorkoop afbakening



[www.geopunt.be](http://www.geopunt.be)

Dossier: 000-34471/004

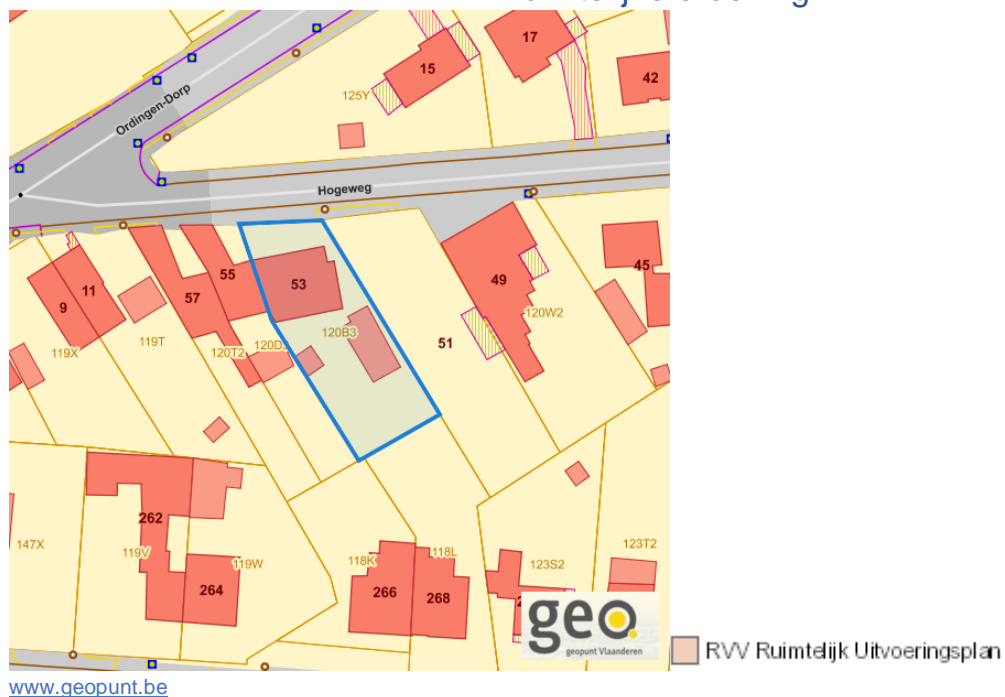
---

*Detailkaarten recht van voorkoop*

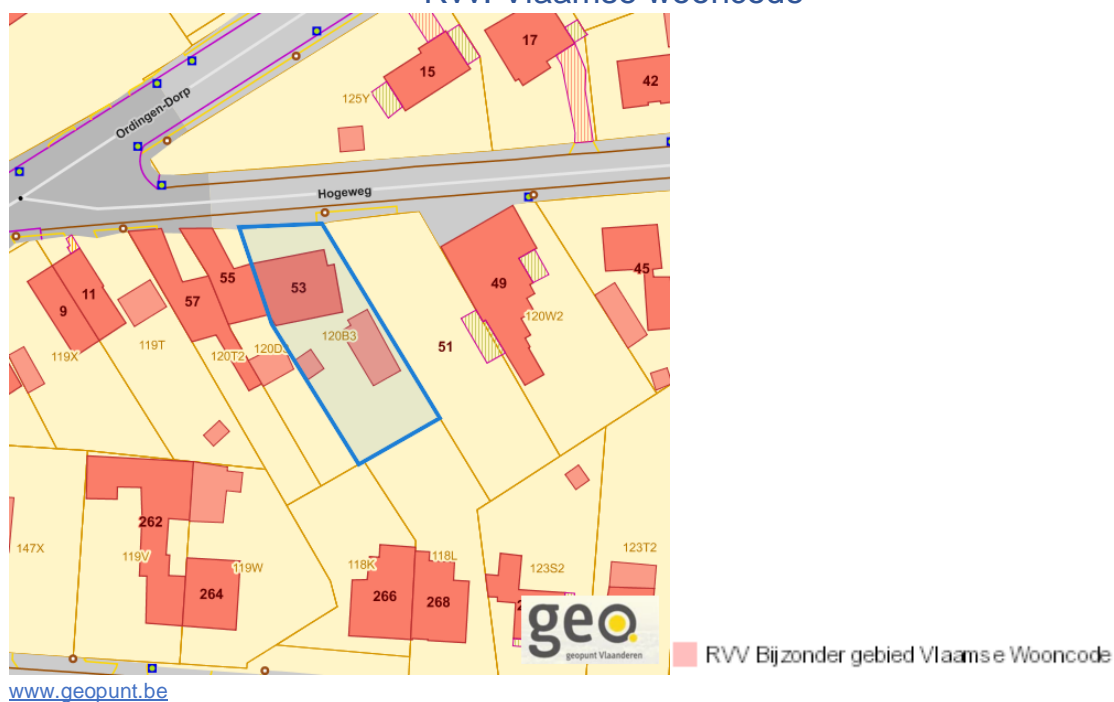
---

Detailkaarten recht van voorkoop pagina 1

## Rvv: Ruimtelijke ordening



## Rvv: Vlaamse wooncode

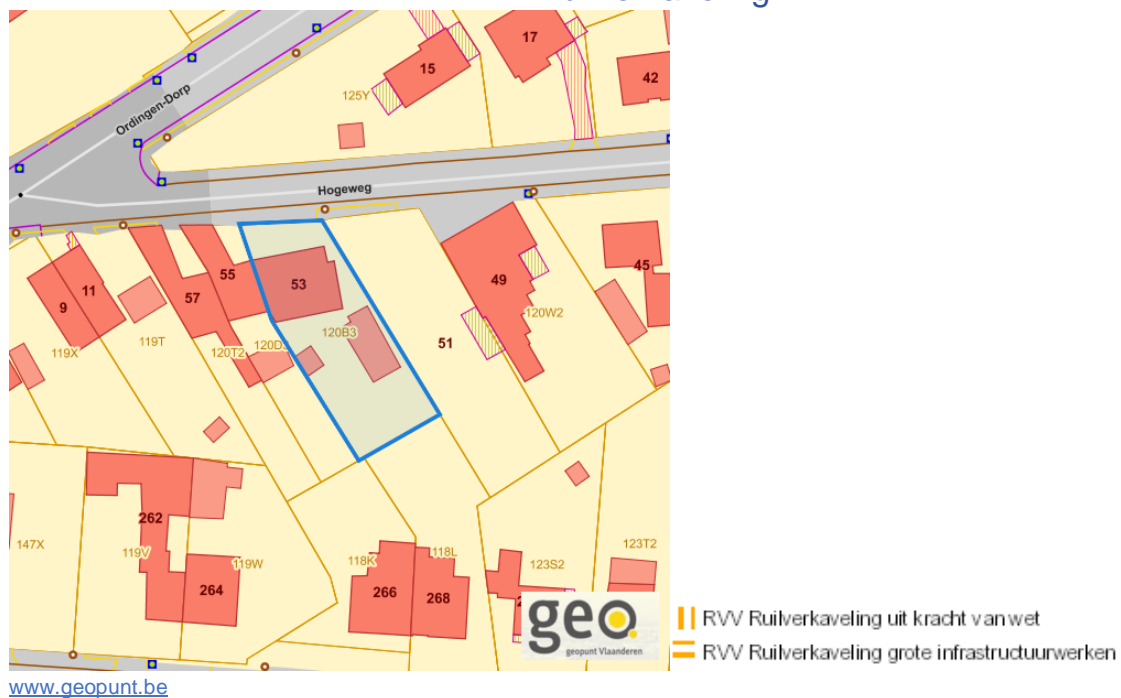


Dossier: 000-34471/004

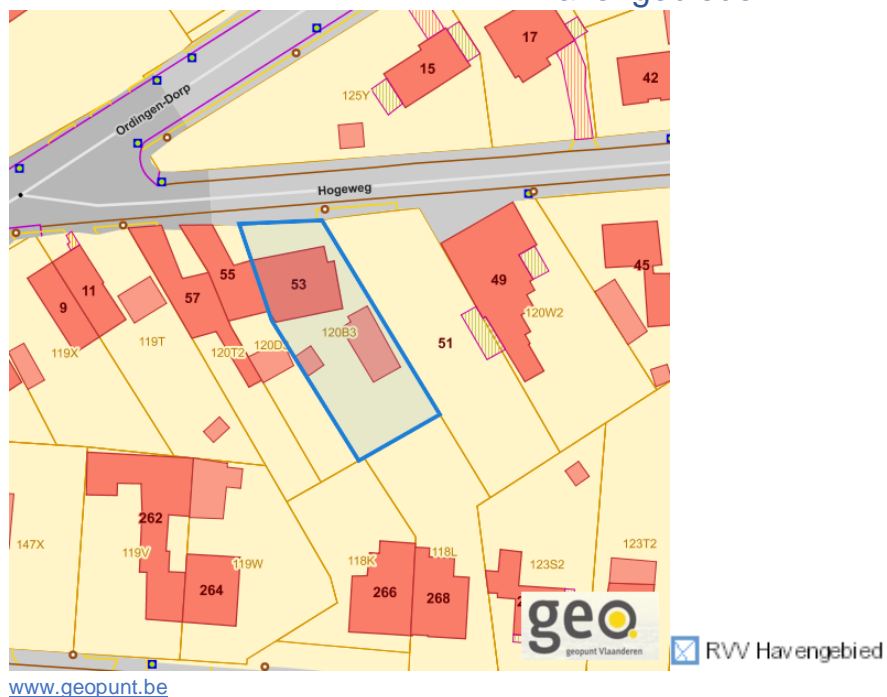
Hogeweg 53, 3800 Ordingen

Detailkaarten recht van voorkoop pagina 2

### Rvv: Ruilverkaveling



### Rvv: Havengebieden

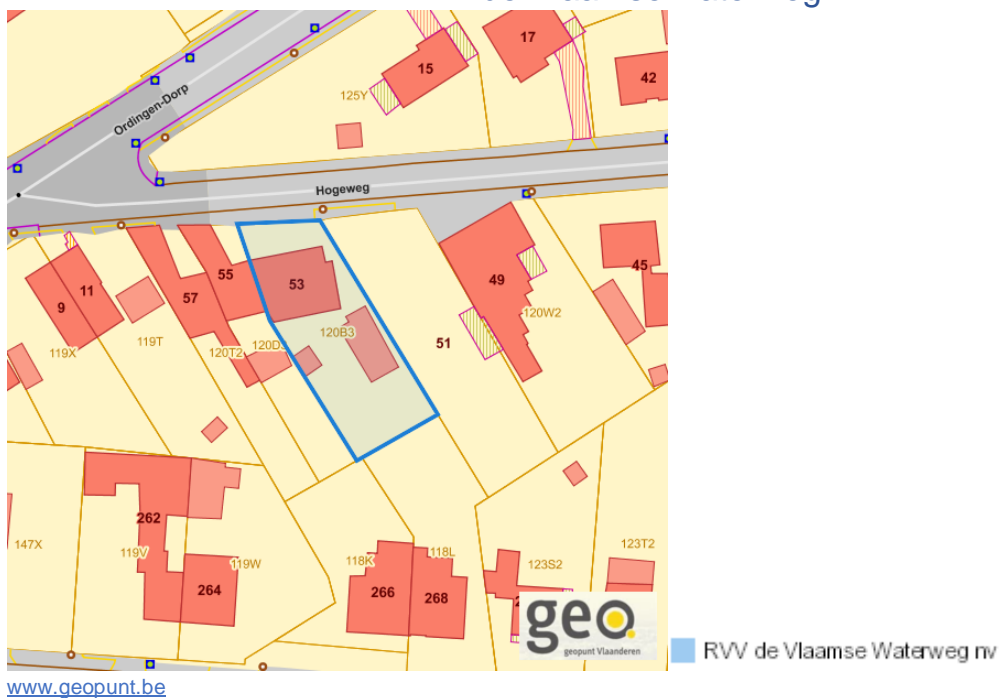


Dossier: 000-34471/004

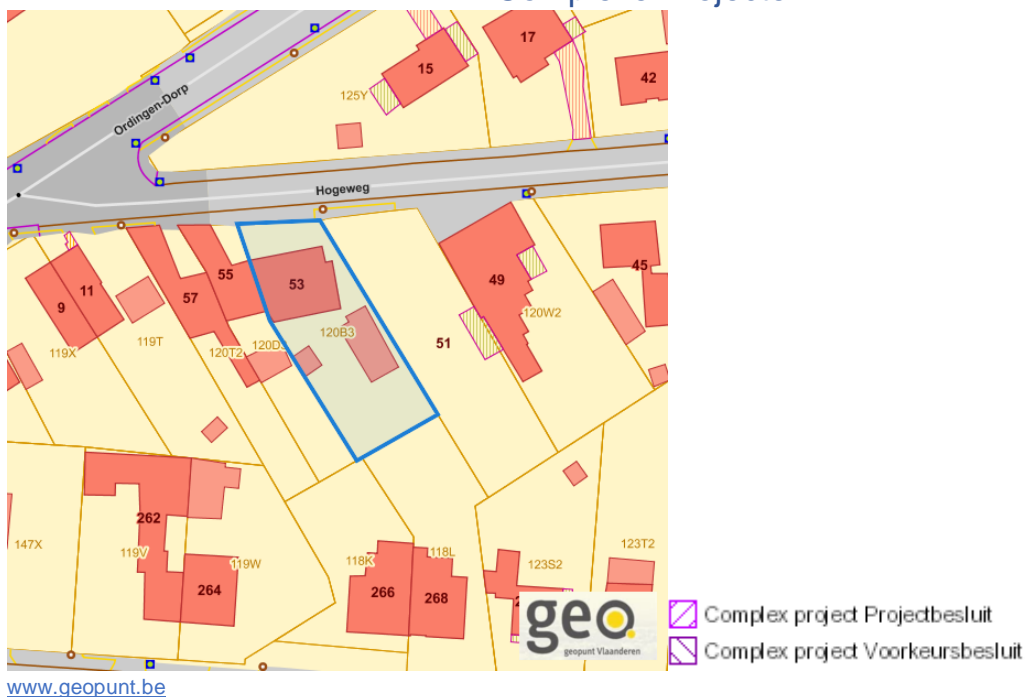
Hogeweg 53, 3800 Ordingen

Detailkaarten recht van voorkoop pagina 3

### Rvv: de Vlaamse waterweg



### Rvv: Complexe Projecten

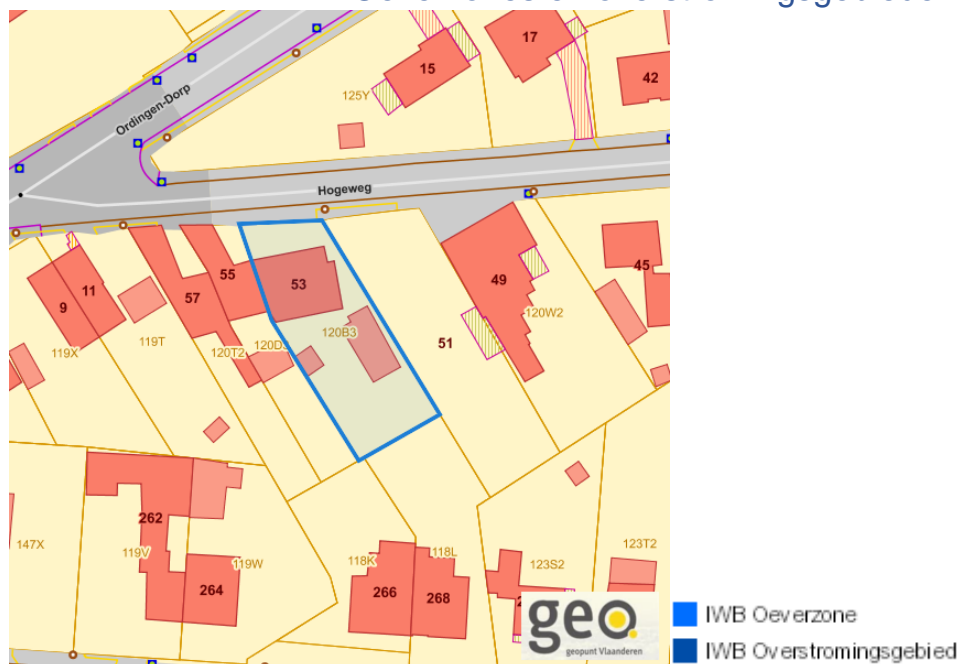


Dossier: 000-34471/004

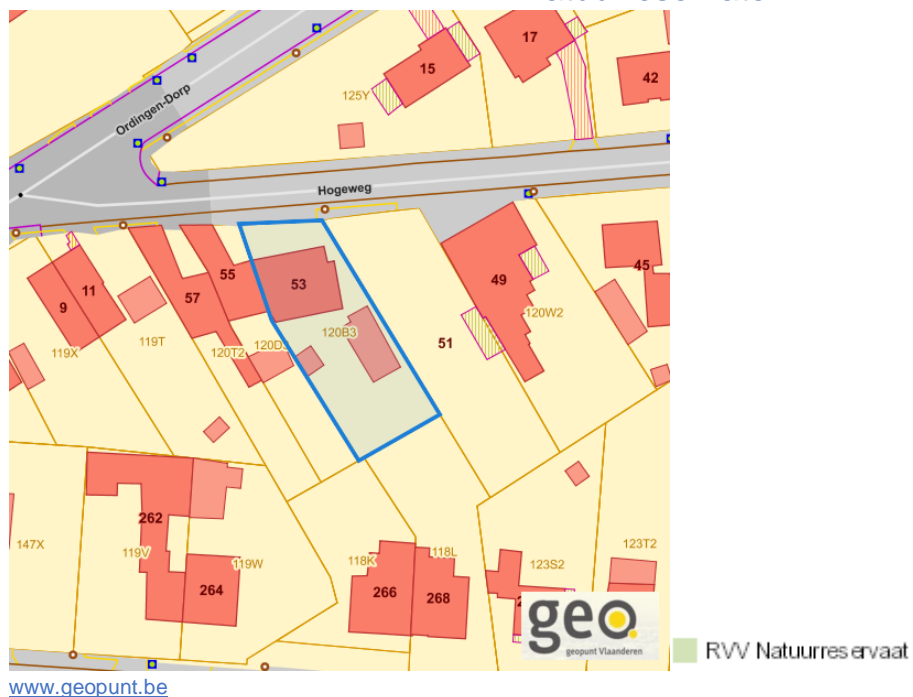
Hogeweg 53, 3800 Ordingen

Detailkaarten recht van voorkoop pagina 4

### Rvv: Oeverzones en overstromingsgebieden



### Rvv: Natuurreservaten

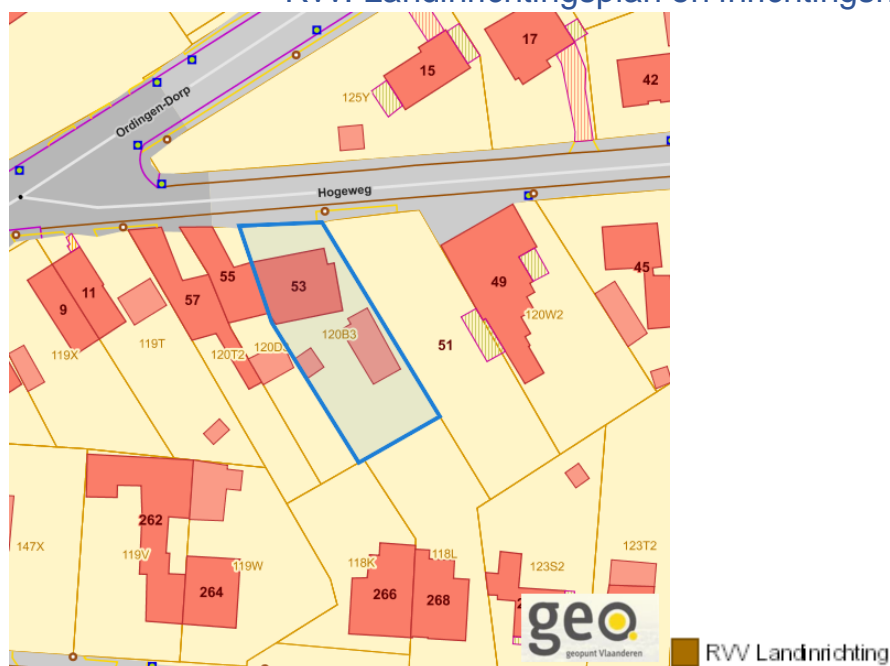


Dossier: 000-34471/004

Hogeweg 53, 3800 Ordingen

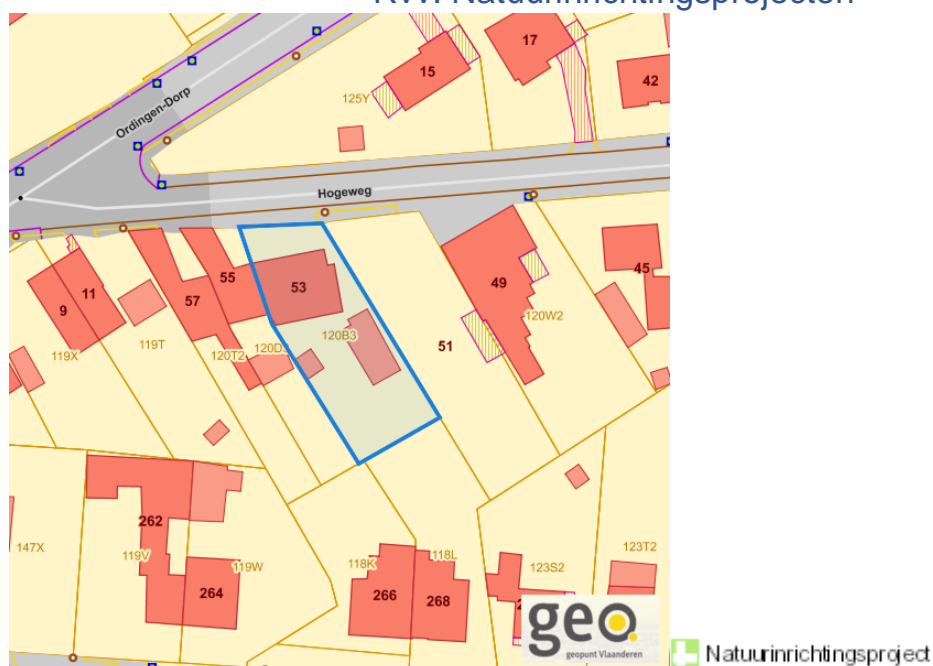
Detailkaarten recht van voorkoop pagina 5

### Rvv: Landinrichtingsplan en inrichtingsnota



[www.geopunt.be](http://www.geopunt.be)

### Rvv: Natuurinrichtingsprojecten



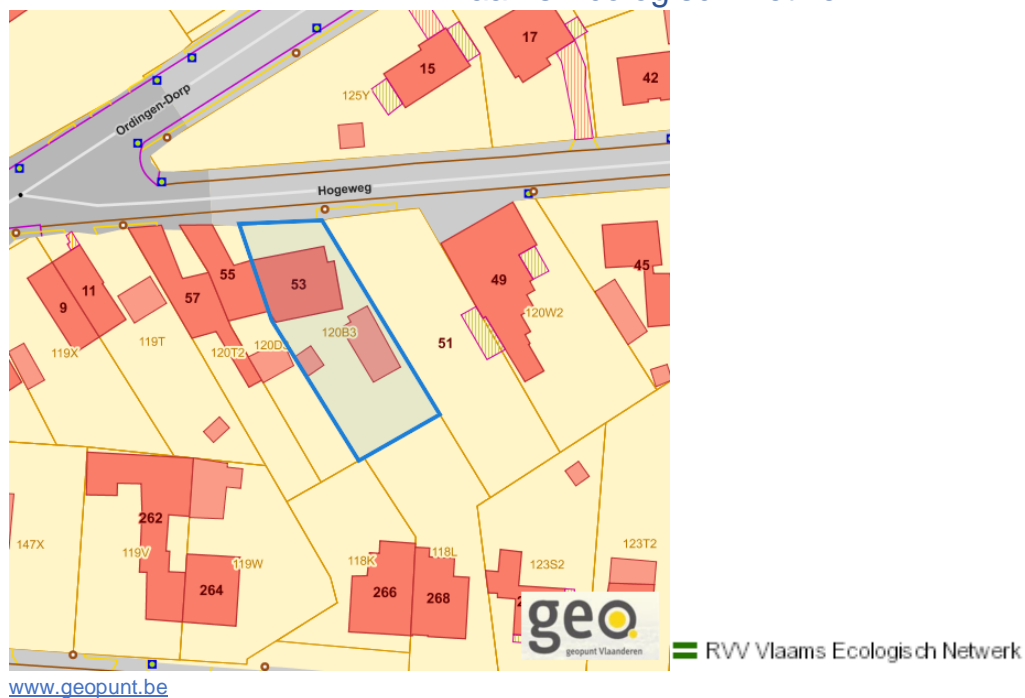
[www.geopunt.be](http://www.geopunt.be)

Dossier: 000-34471/004

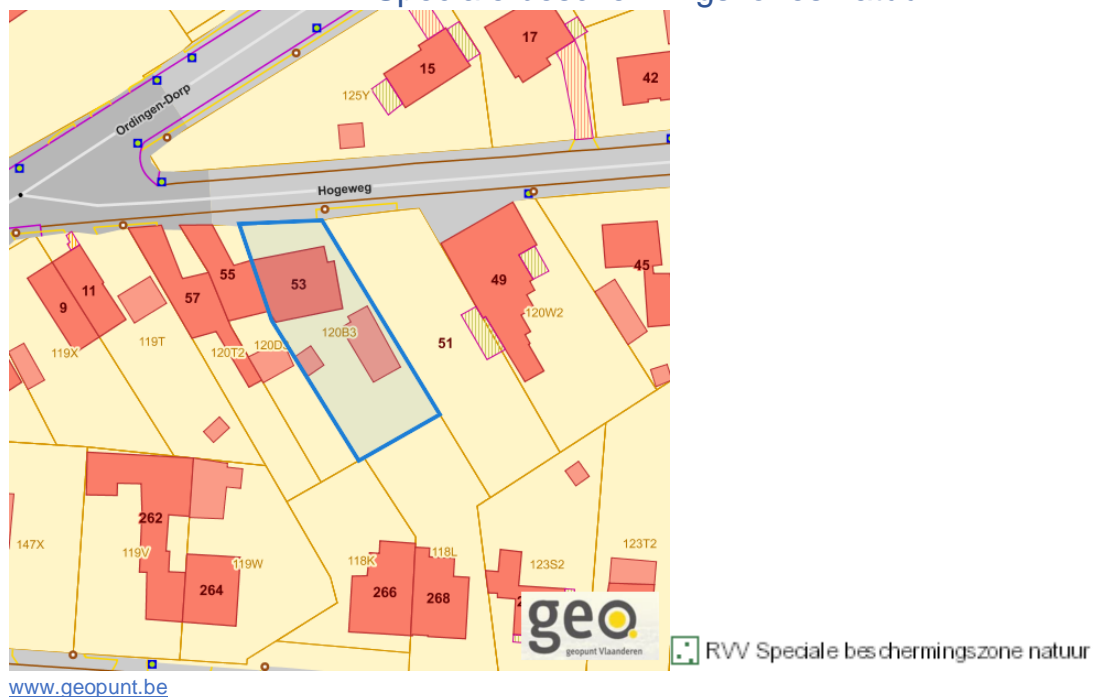
Hogeweg 53, 3800 Ordingen

Detailkaarten recht van voorkoop pagina 6

### Rvv: Vlaams Ecologisch Network



### Rvv: Speciale beschermingszones natuur



Dossier: 000-34471/004



Beschermd onroerend erfgoed



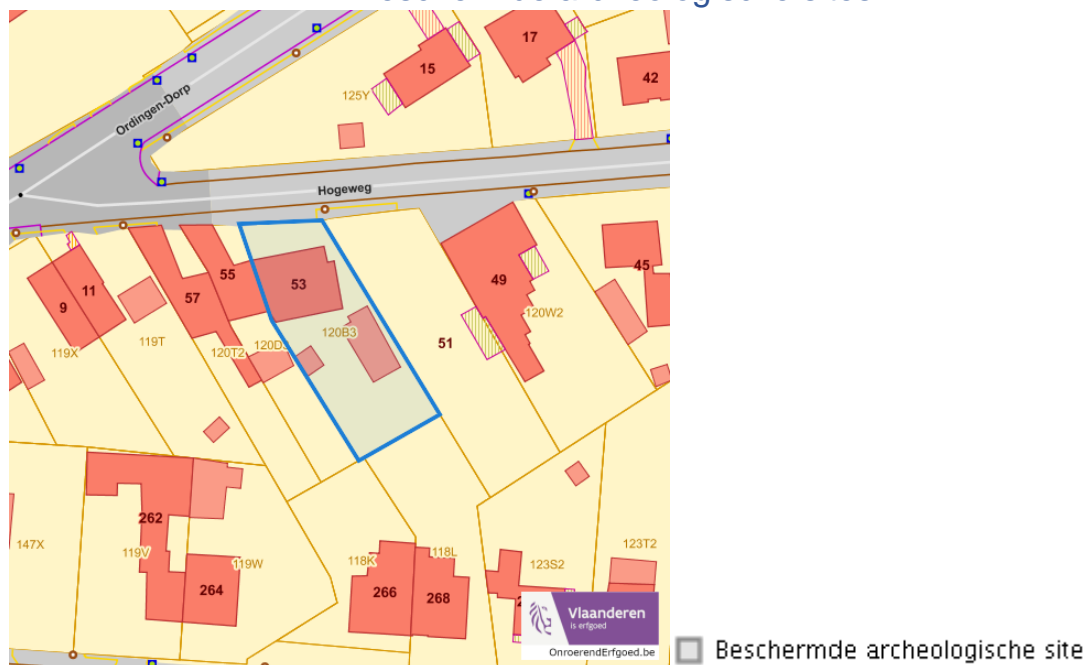
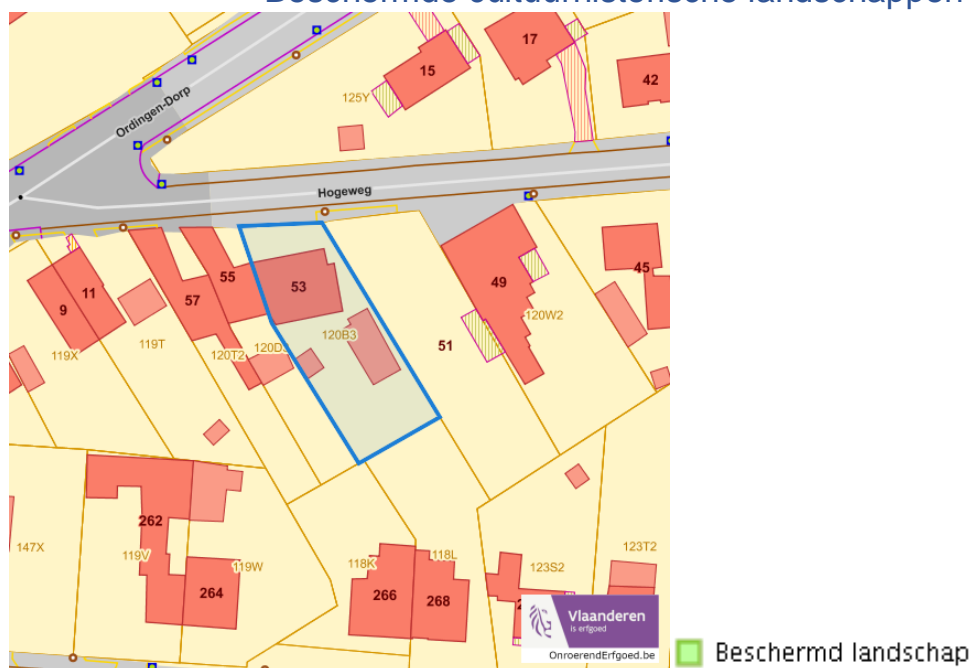
Dossier: 000-34471/004

---

*Detailkaarten beschermd onroerend erfgoed*

---

Detailkaarten beschermd onroerend erfgoed pagina 1

**Beschermd archeologische sites****Beschermd cultuurhistorische landschappen**

Dossier: 000-34471/004

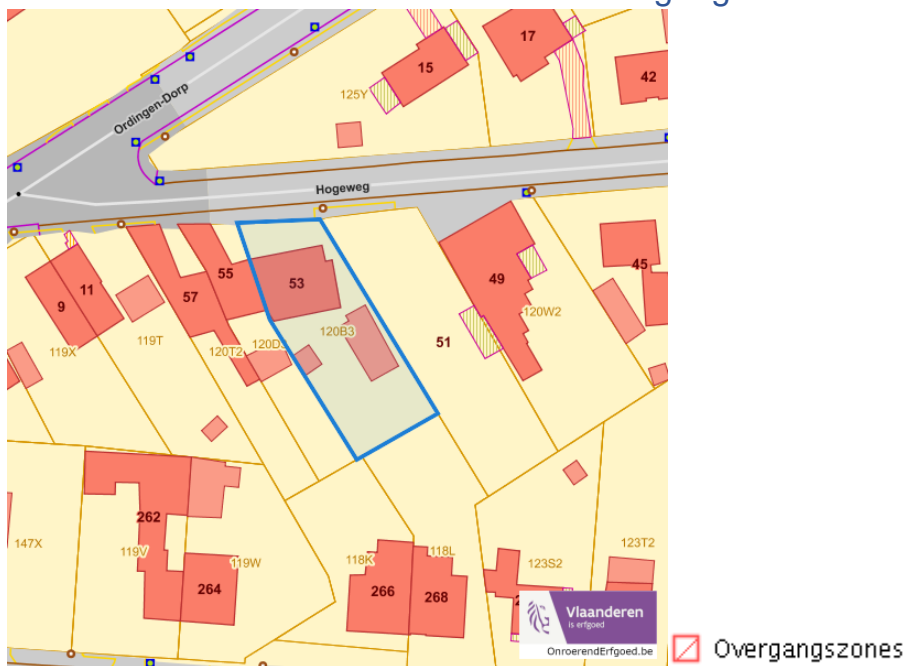
Hogeweg 53, 3800 Ordingen

Detailkaarten beschermd onroerend erfgoed pagina 2

### Beschermd monumenten



### Beschermd overgangszones

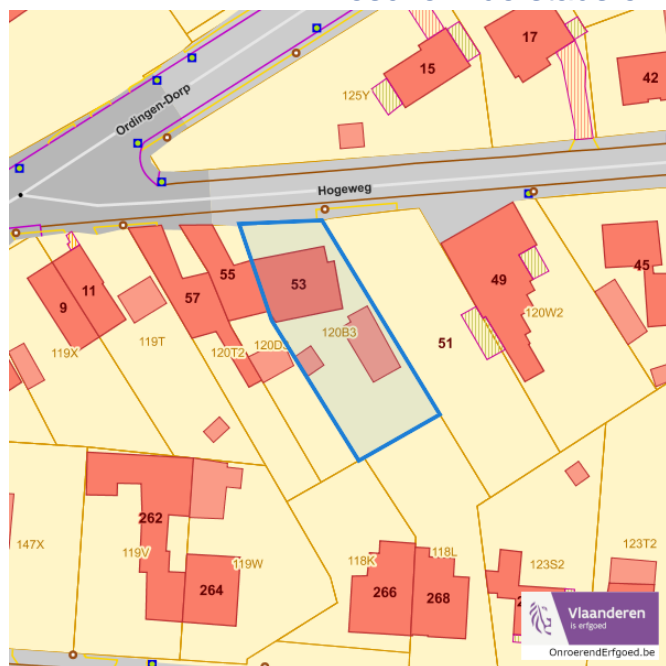


Dossier: 000-34471/004

Hogeweg 53, 3800 Ordingen

Detailkaarten beschermd onroerend erfgoed pagina 3

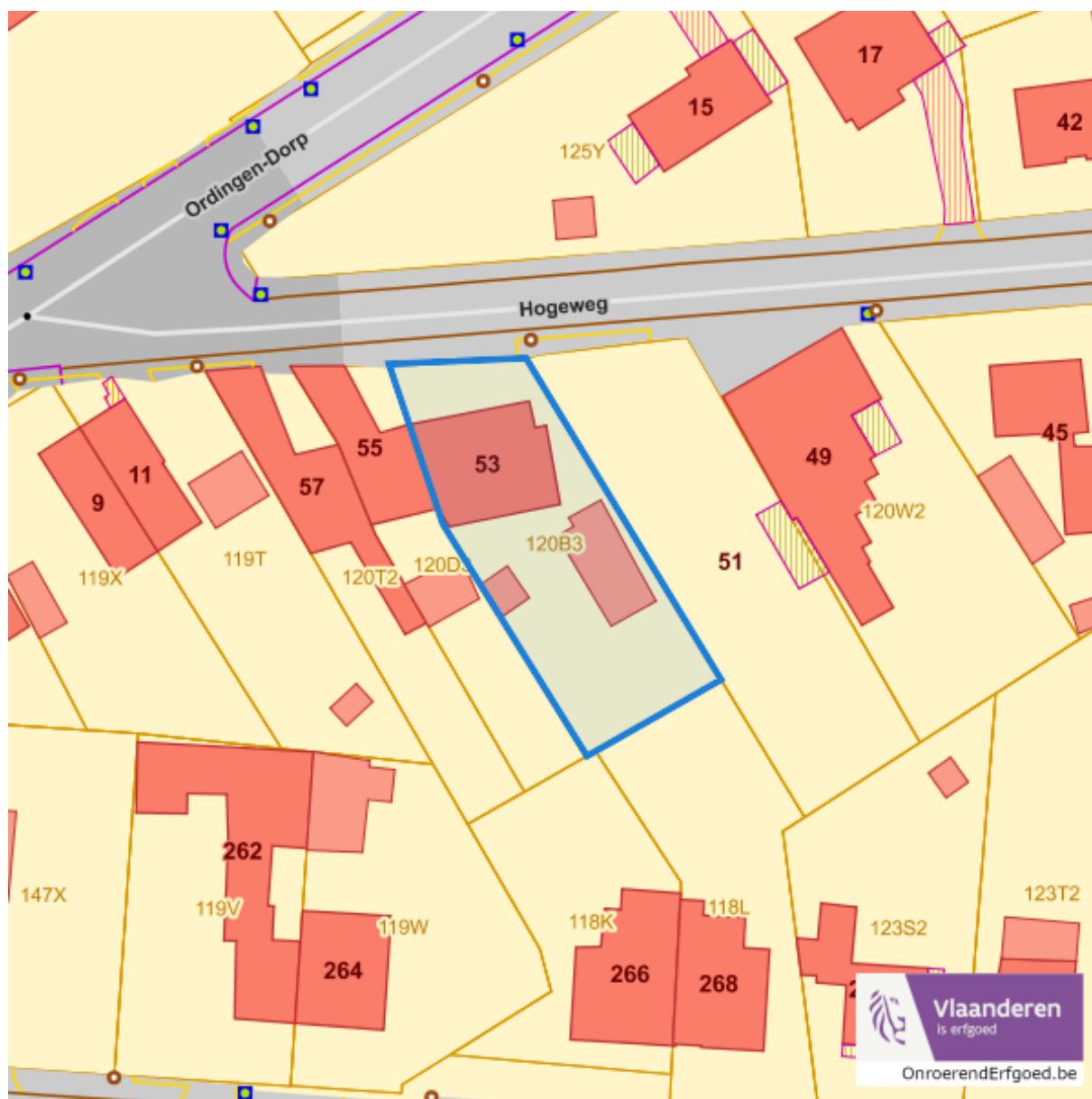
### Beschermd stads en dorpsgezichten



■ Beschermd stads- en dorpsgezicht

Dossier: 000-34471/004

Vastgestelde inventarissen



Dossier: 000-34471/004

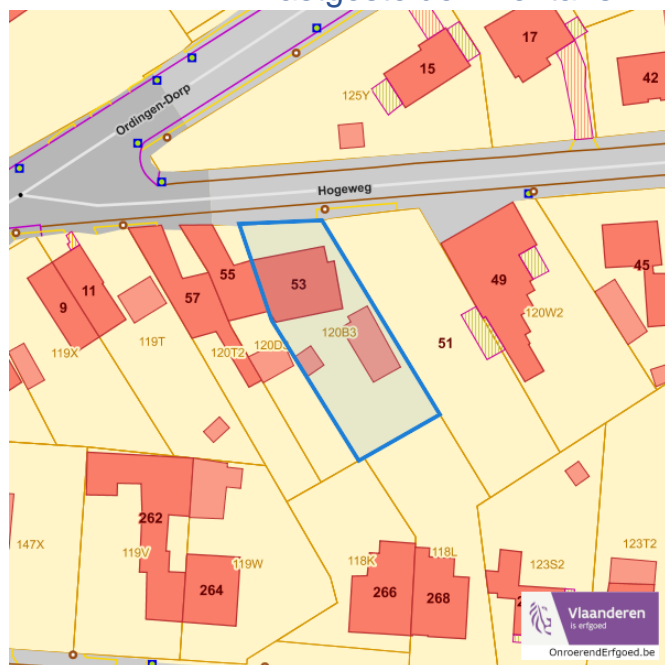
---

*Detailkaarten vastgestelde inventarissen*


---

Detailkaarten vastgestelde inventaris pagina 1

## Vastgestelde inventaris: Archeologische zones


 Vastgestelde afgebakende archeologische zone

## Vastgestelde inventaris: Bouwkundig erfgoed

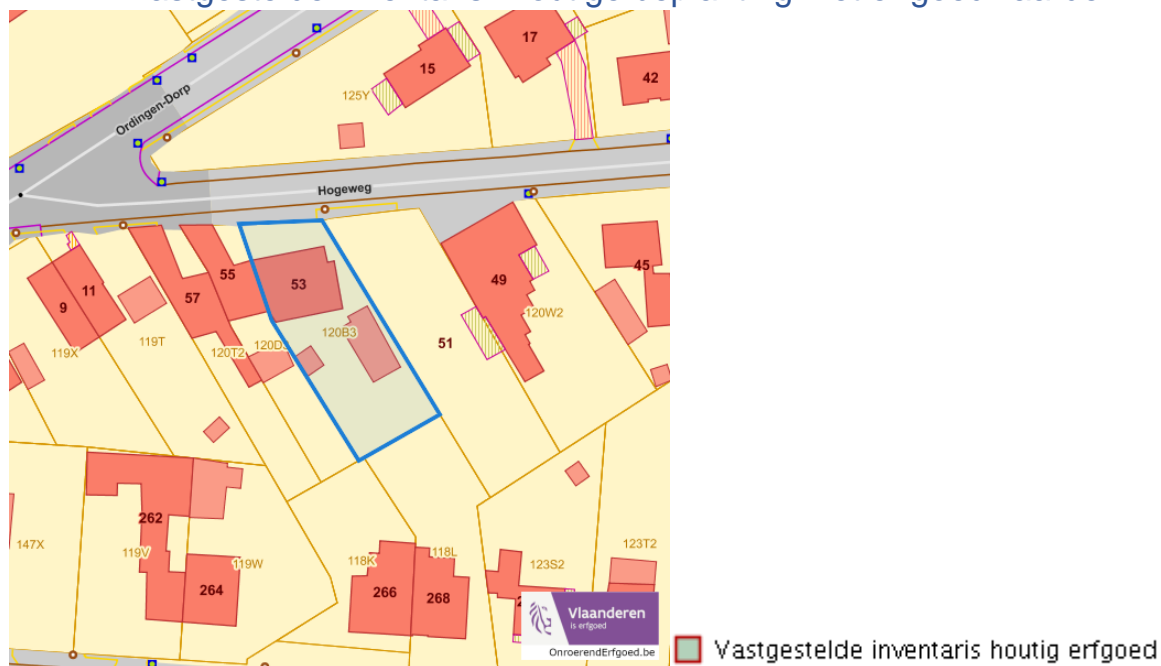

 Item uit de vastgestelde inventaris bouwkundig erfgoed

Dossier: 000-34471/004

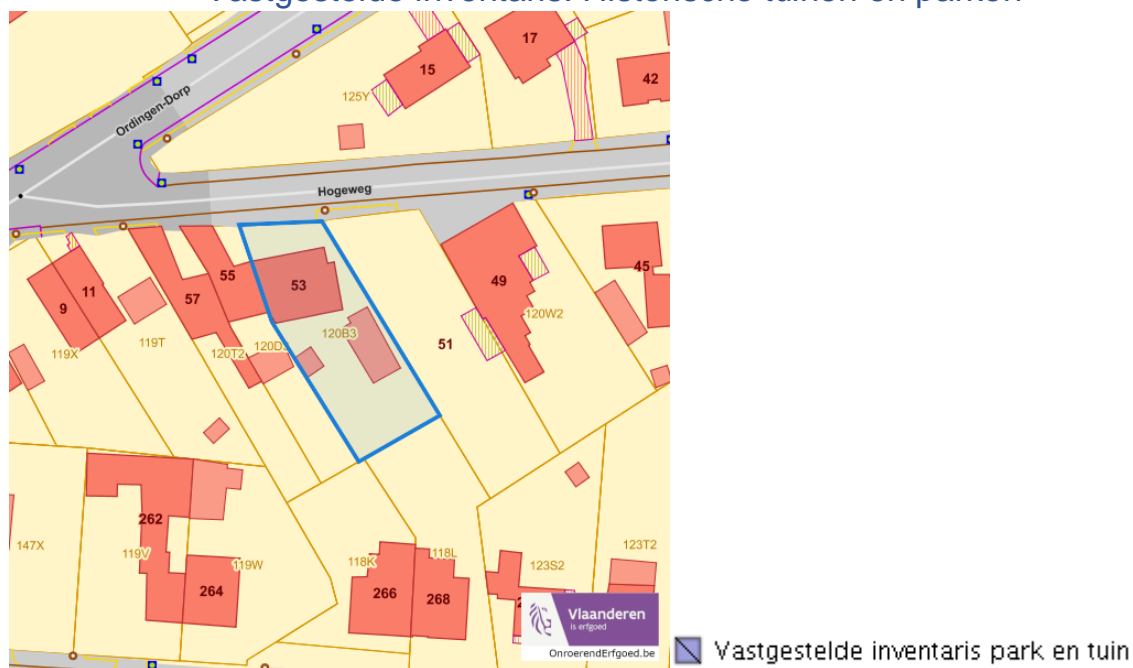
Hogeweg 53, 3800 Ordingen

Detailkaarten vastgestelde inventaris pagina 2

### Vastgestelde inventaris: Houtige beplanting met erfgoedwaarde



### Vastgestelde inventaris: Historische tuinen en parken

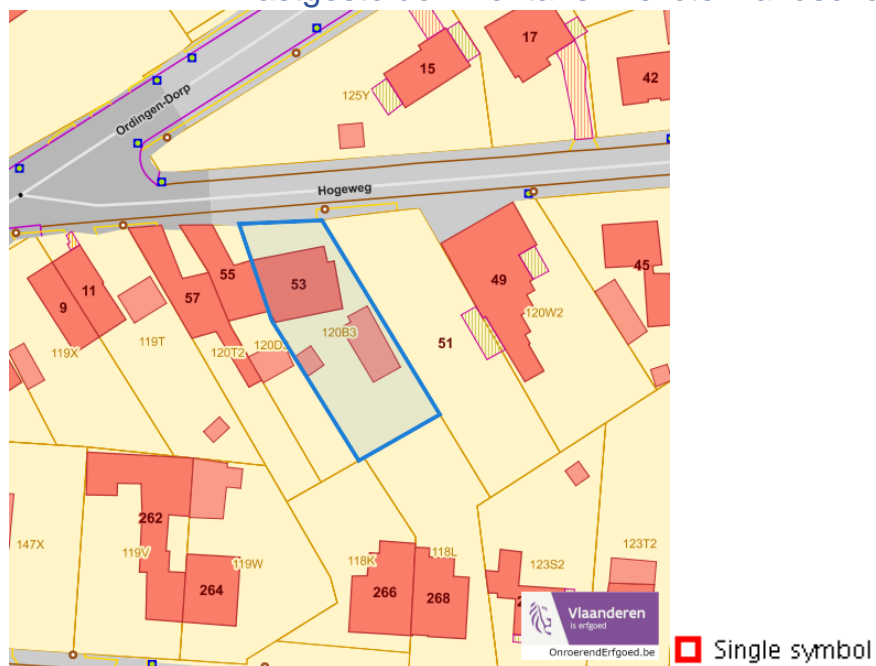


Dossier: 000-34471/004

Hogeweg 53, 3800 Ordingen

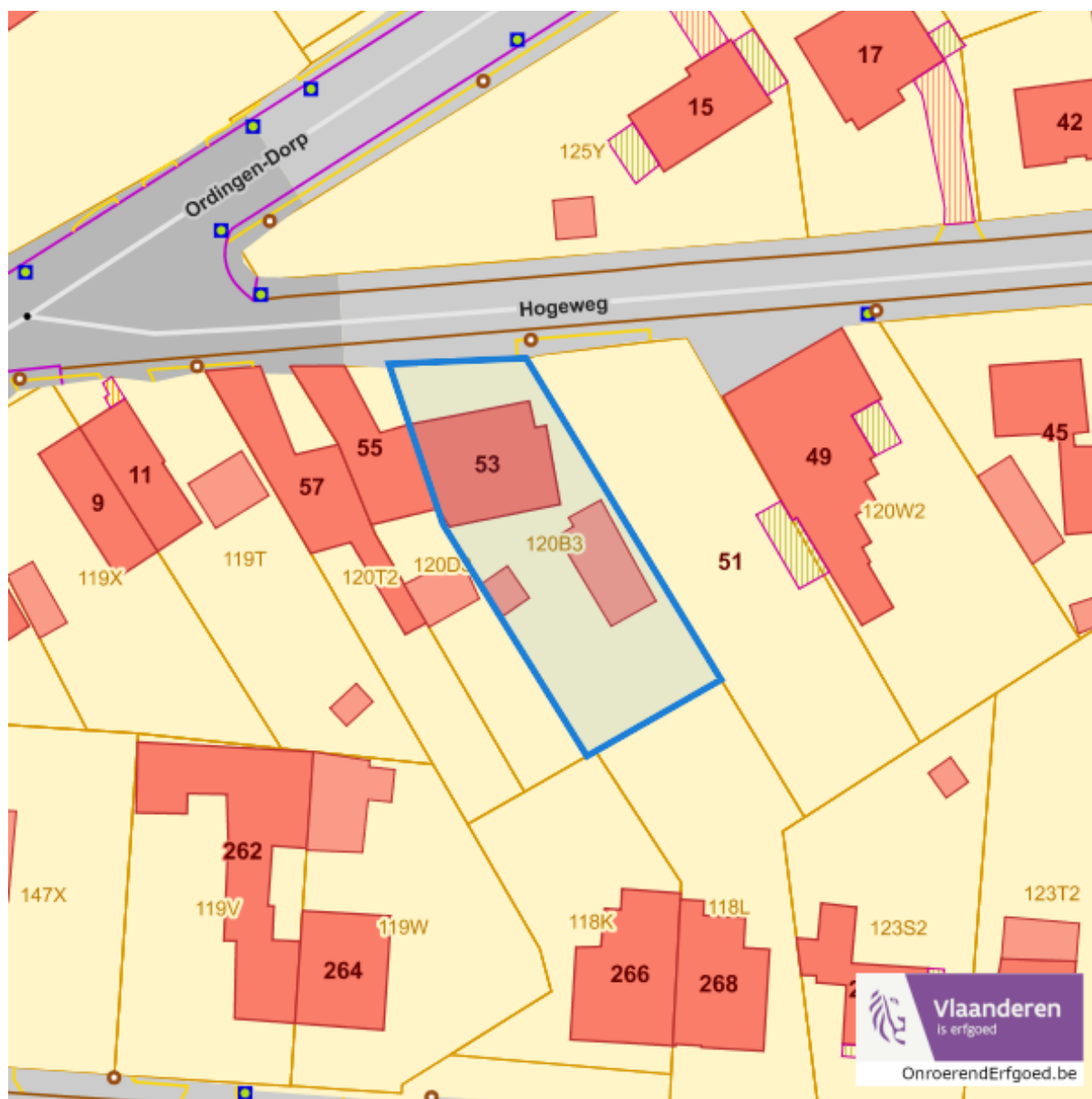
Detailkaarten vastgestelde inventaris pagina 3

### Vastgestelde inventaris: Relicten landschapsatlas



Dossier: 000-34471/004



*Wetenschappelijke inventarissen*

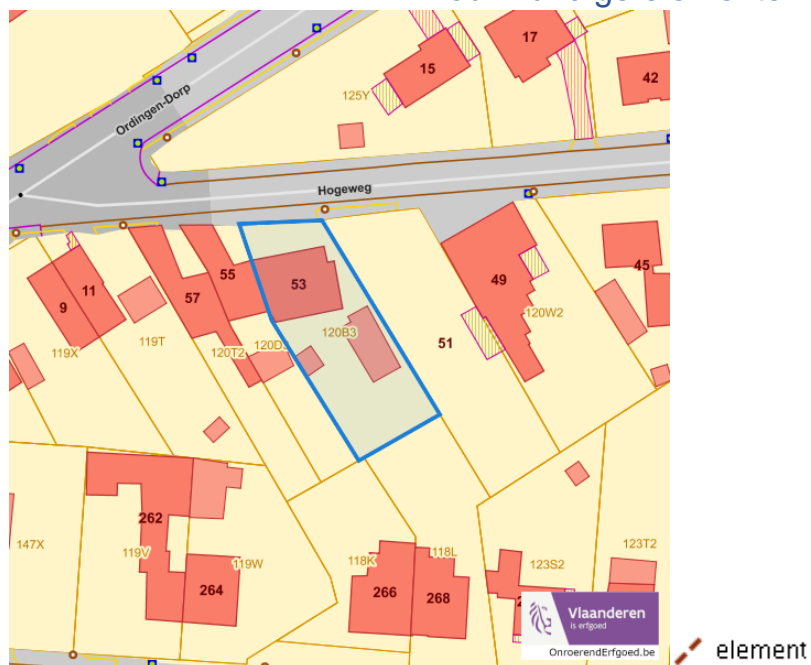
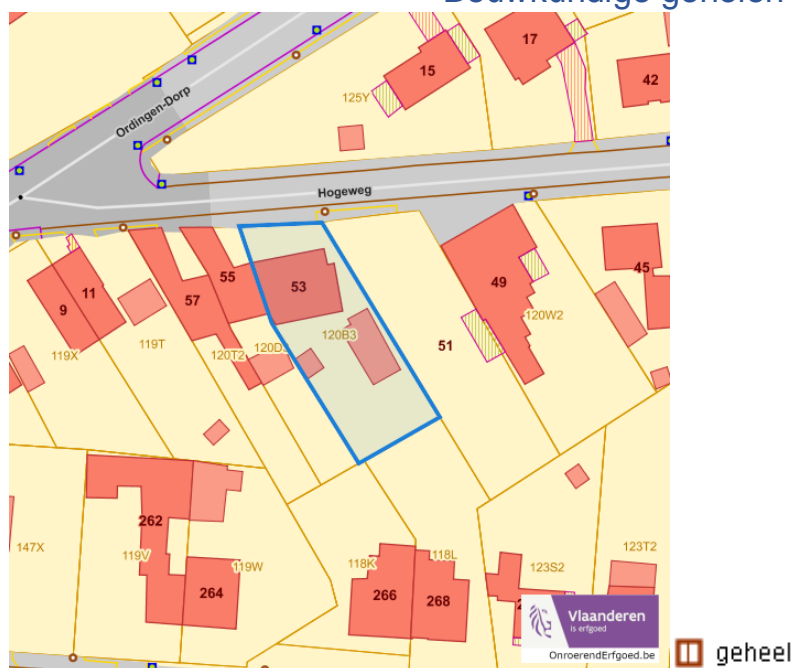
Dossier: 000-34471/004

---

*Detailkaarten wetenschappelijke inventarissen*

---

Detailkaarten wetenschappelijke inventarissen pagina 1

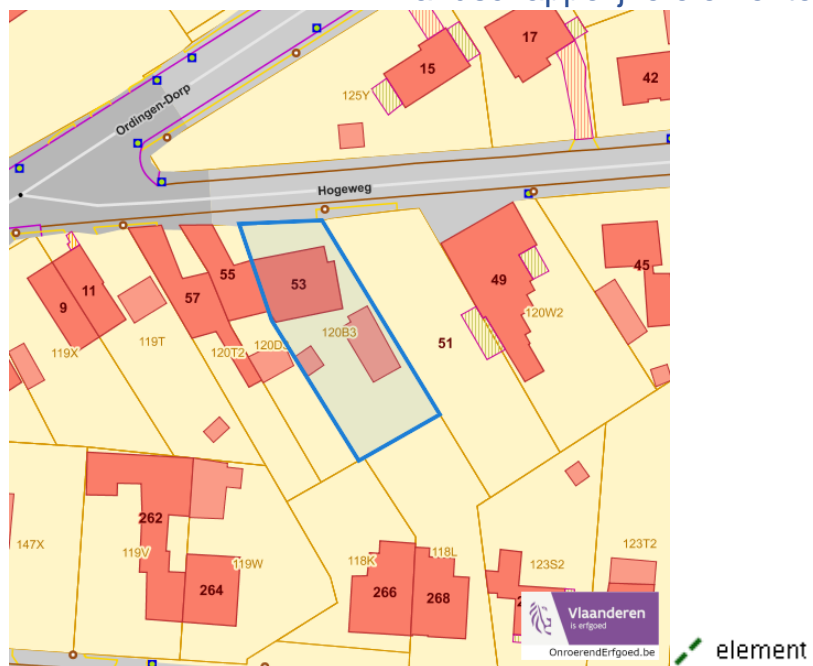
**Bouwkundige elementen****Bouwkundige gehelen**

Dossier: 000-34471/004

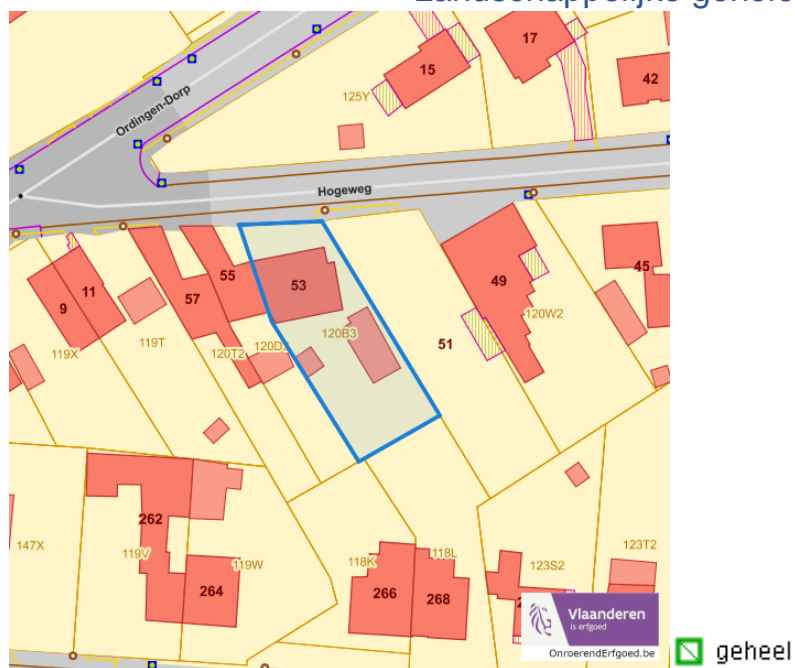
Hogeweg 53, 3800 Ordingen

Detailkaarten wetenschappelijke inventarissen pagina 2

### Landschappelijke elementen



### Landschappelijke gehelen

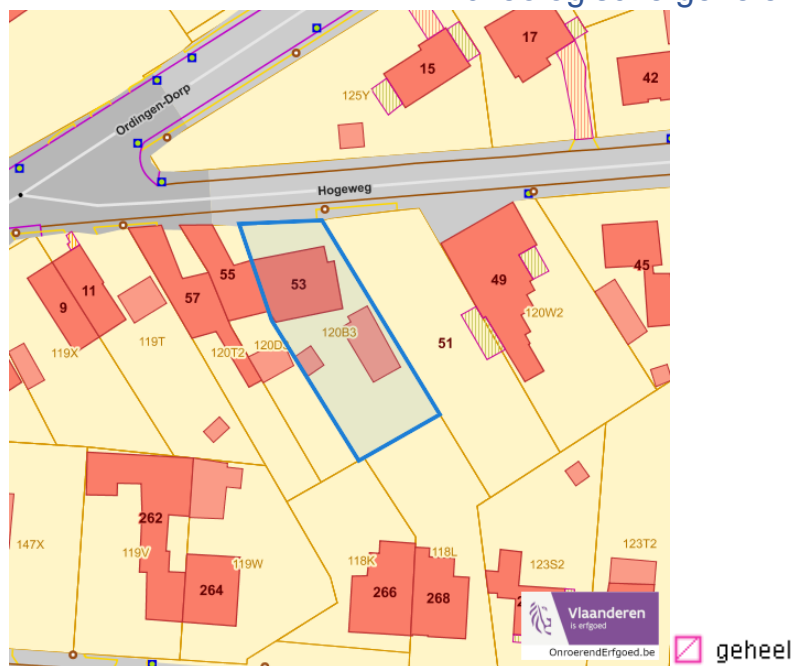


Dossier: 000-34471/004

Hogeweg 53, 3800 Ordingen

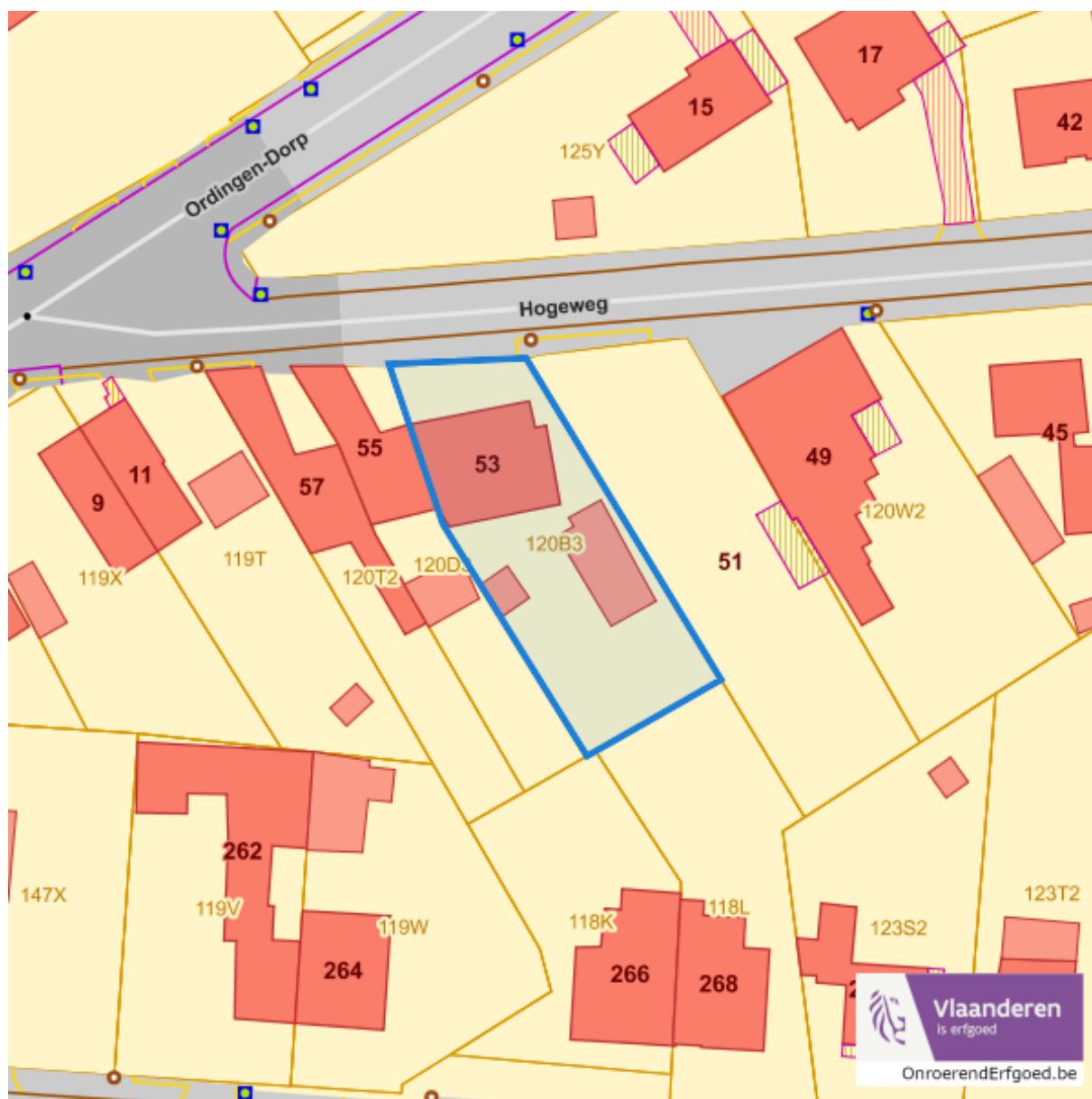
Detailkaarten wetenschappelijke inventarissen pagina 3

### Archeologische gehelen



Dossier: 000-34471/004

*Unesco werelderfgoed*



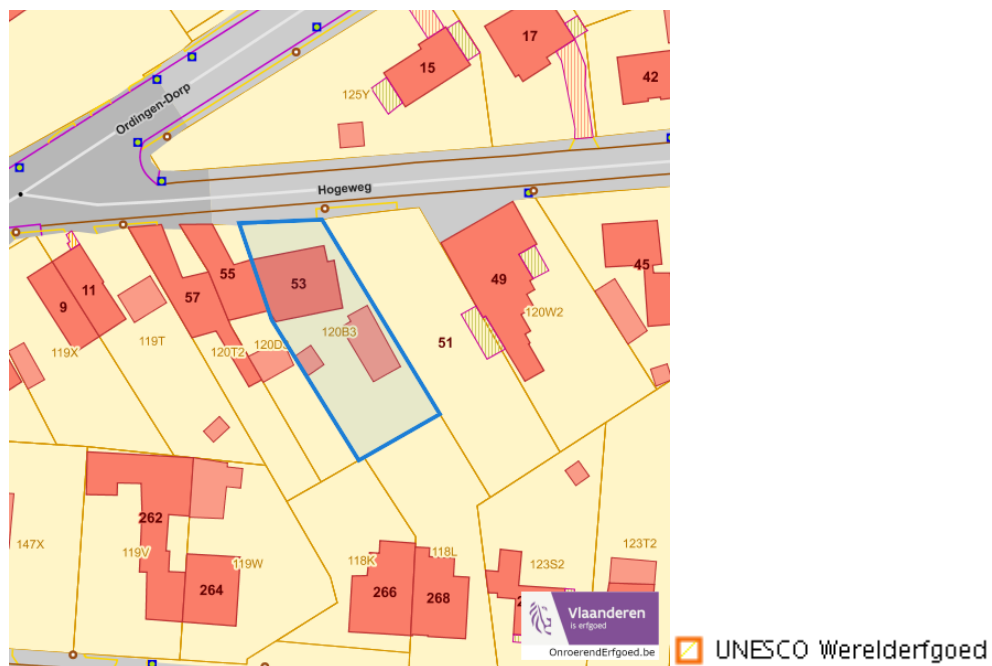
Dossier: 000-34471/004

---

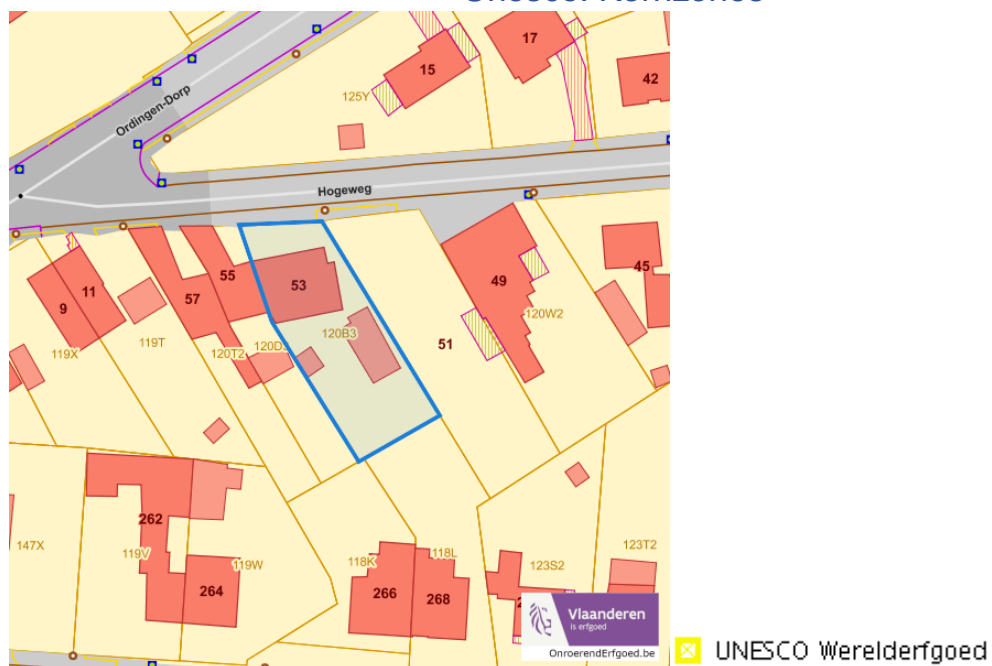
*Detailkaarten Unesco werelderfgoed*

---

## Unesco: Bufferzones



## Unesco: Kernzones



Historische kaarten

Atlas der Buurtwegen (ca 1840)



[www.geopunt.be](http://www.geopunt.be)

Dossier: 000-34471/004

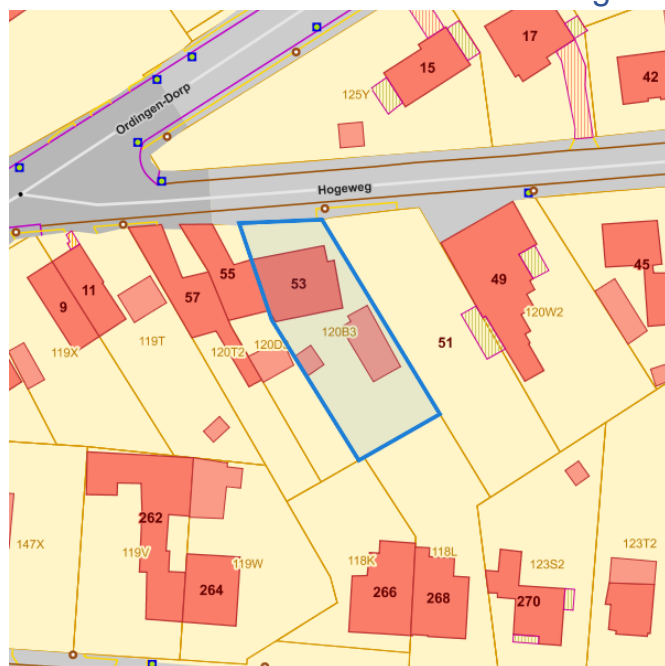
Document: DC à la carte - VLANED - DC  
Kaarten: 14/04/2023 - 3i4wddzb2z21gjb7xd7746rvtioi2kc09rouwbrk

---

 Wonen
 

---

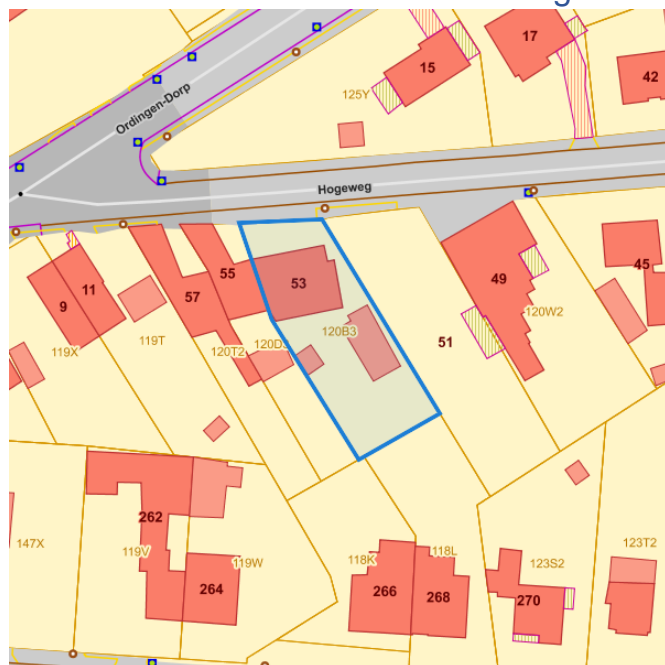
## Woningkwaliteit



- Woningen met een conformiteitsattest
- Panden met een herstelvordering
- Vlaamse inventaris van ongeschikte en onbewoonbare woningen

[www.geopunt.be](http://www.geopunt.be)

## Conformiteitsattest gemeente beperkte duurtijd



Conformiteitsattest beperkte duurtijd

- Nee
- Ja

[www.geopunt.be](http://www.geopunt.be)

Dossier: 000-34471/004



Hogeweg 53, 3800 Ordingen

## Conformiteitsattest gemeente verplicht



Dossier: 000-34471/004