

DC à la carte



Kasteelzicht 31, 3800 Kerkom-bij-Sint-Truiden
71027A0216/00K003, 71027A0216/00K003

Locatie

Omgeving

Kadaster

Gewestplan

Water

Natuur

Recht van voorkoop

Beschermd onroerend erfgoed

Vastgestelde inventarissen

Wetenschappelijke inventarissen

Unesco werelderfgoed

Historische kaarten

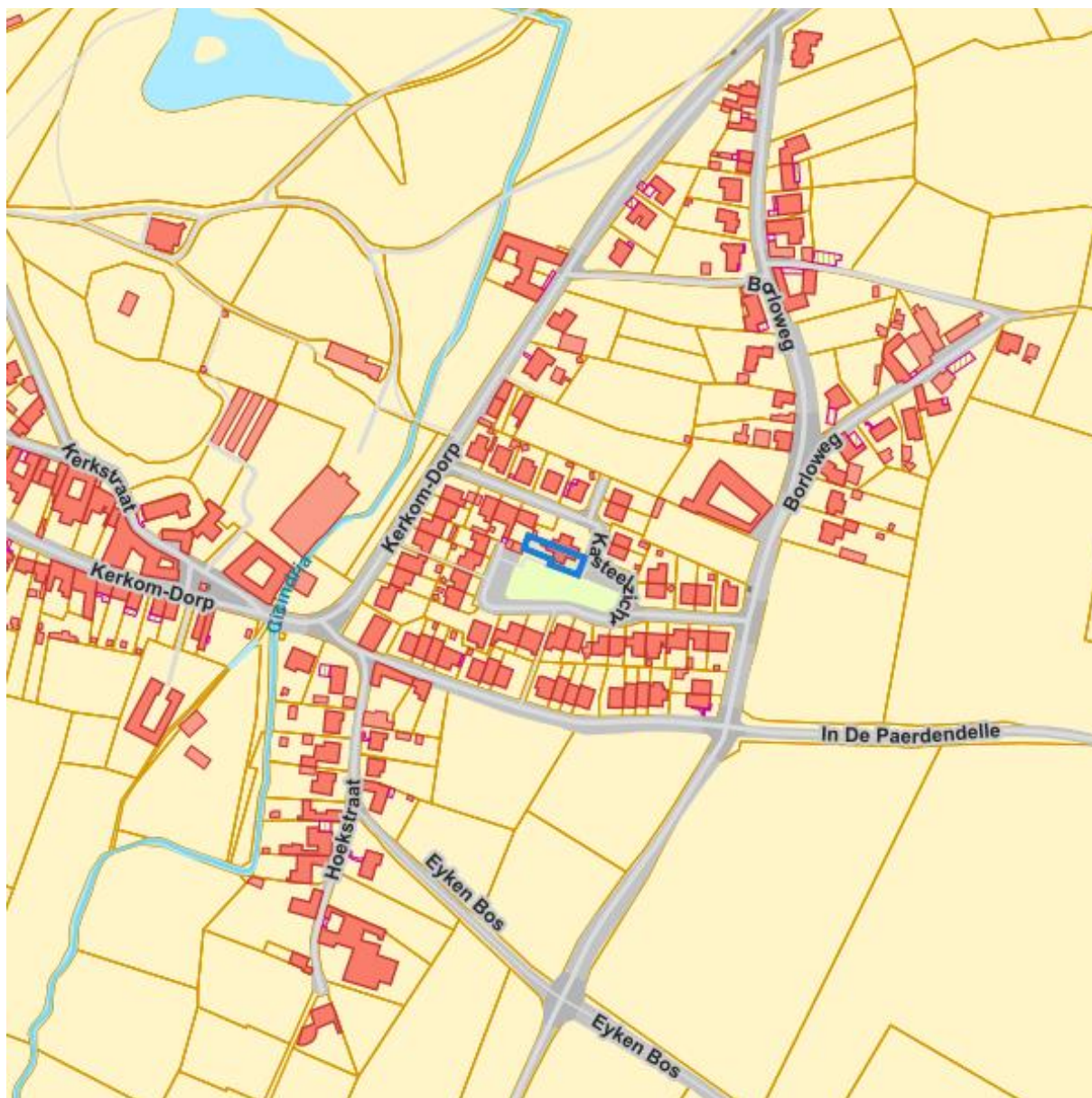
Wonen

Dossier: 000-36766/001

Locatie



Omgeving



Dossier: 000-36766/001

Kadaster




eservices.minfin.fgov.be

Fiscale toestand



eservices.minfin.fgov.be

Gewestplan



www.geopunt.be
[Gewestplan legende](#)

Dossier: 000-36766/001

Water

Overstromingsgevoelige gebieden pluviaal (door hevige neerslag)



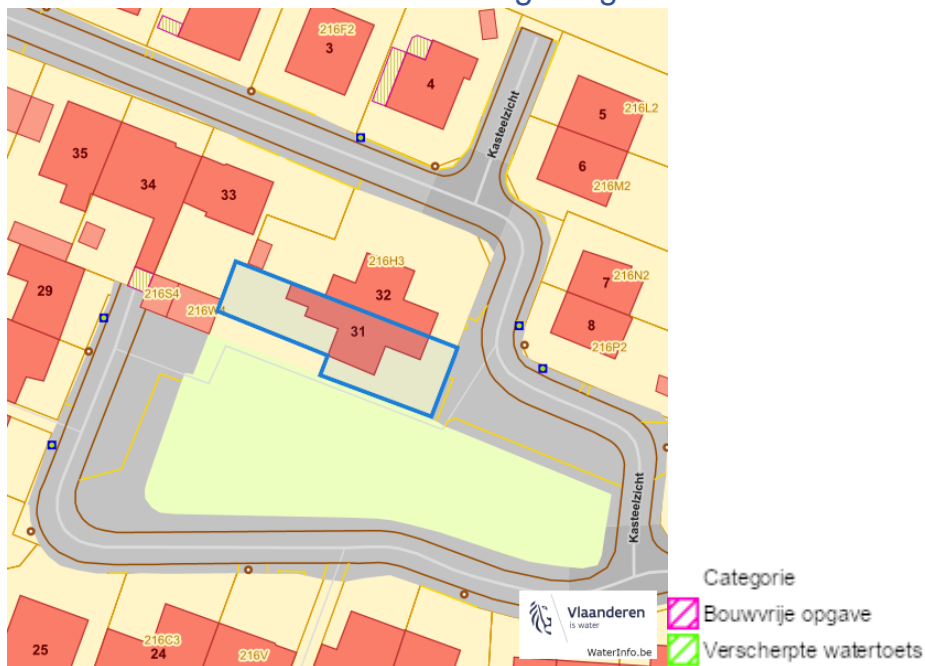
Overstromingsgevoelige gebieden fluviaal (uit waterlopen)



Overstromingsgevoelige gebieden vanuit de zee



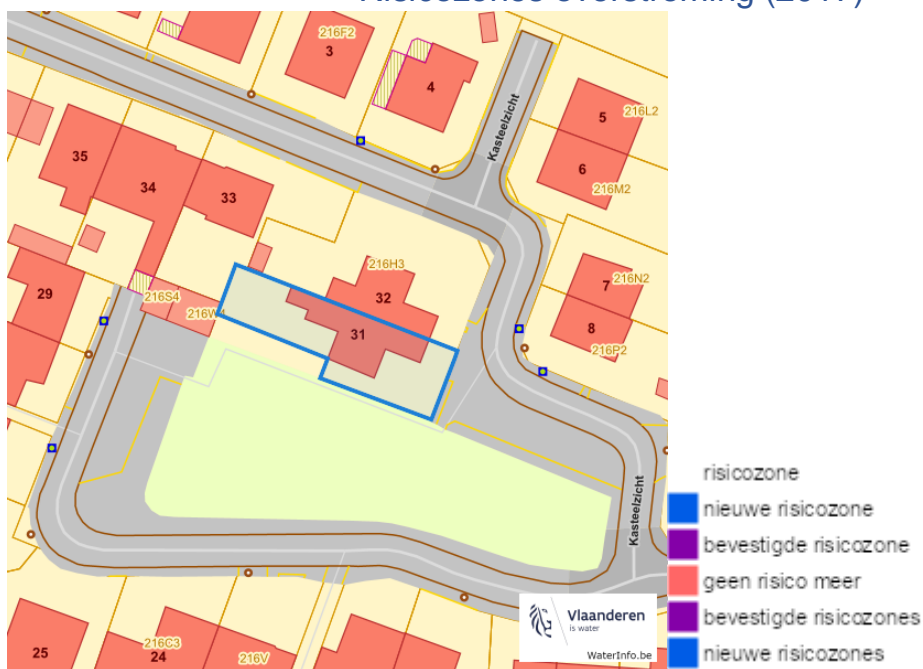
Signaalgebieden



Recent overstromde gebieden (2017)



Risicozones overstrooming (2017)



Kasteelzicht 31, 3800 Kerkom-bij-Sint-Truiden

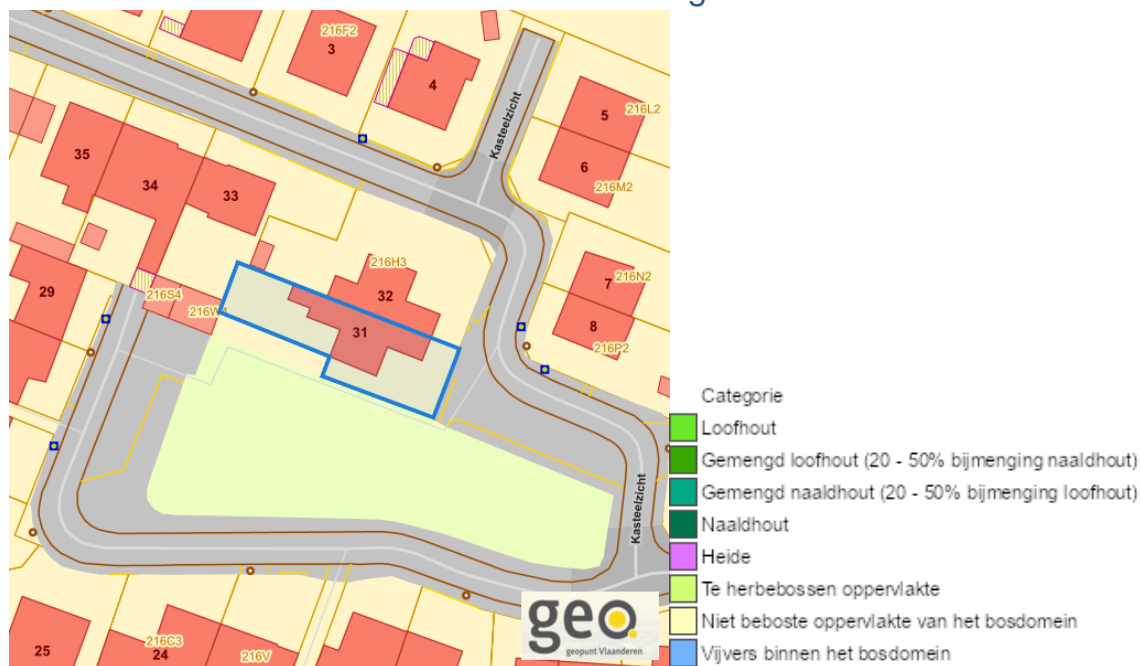
Van nature overstroombare gebieden



Dossier: 000-36766/001

Natuur

Bosreferentielaag 2000



www.geopunt.be

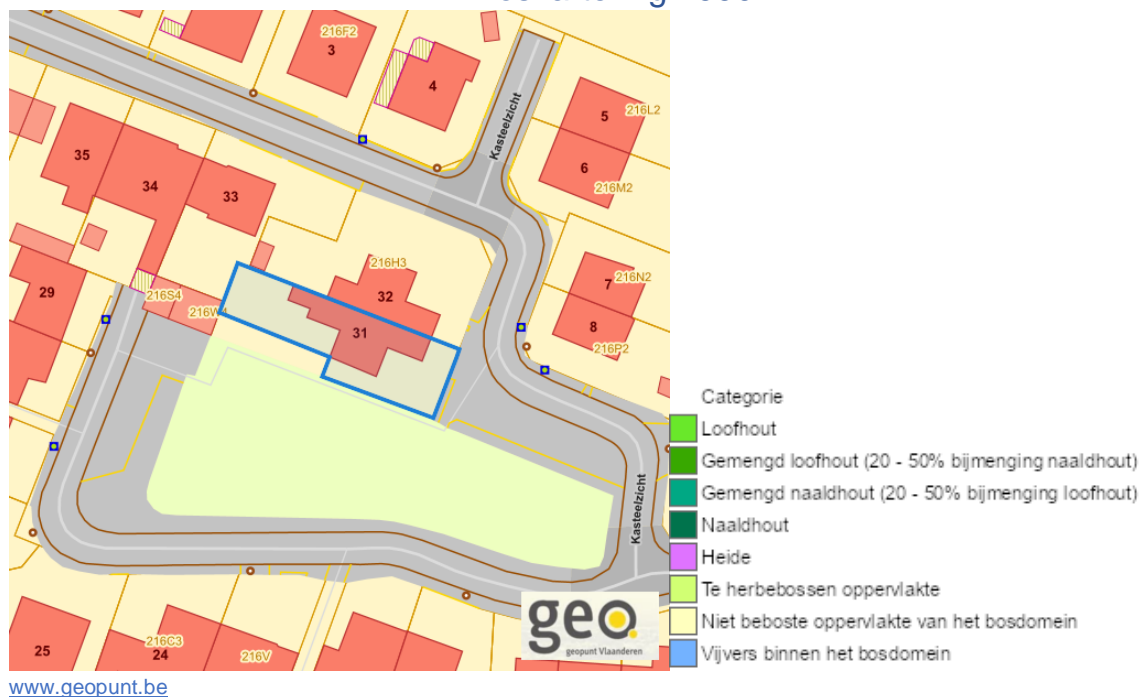
Groenkaart Vlaanderen (2021)



www.geopunt.be

Kasteelzicht 31, 3800 Kerkom-bij-Sint-Truiden

Boskartering 1990



Digitale boswijzer 2021



Dossier: 000-36766/001

Kasteelzicht 31, 3800 Kerkom-bij-Sint-Truiden

Digitale boswijzer 2018



www.geopunt.be

Digitale boswijzer 2015



www.geopunt.be

Dossier: 000-36766/001

Document: DC à la carte - VLANED - DC
Kaarten: 27/10/2023 - vt8xntvd87an31r2dsii7fdq1bhi4zam7v6dpmon

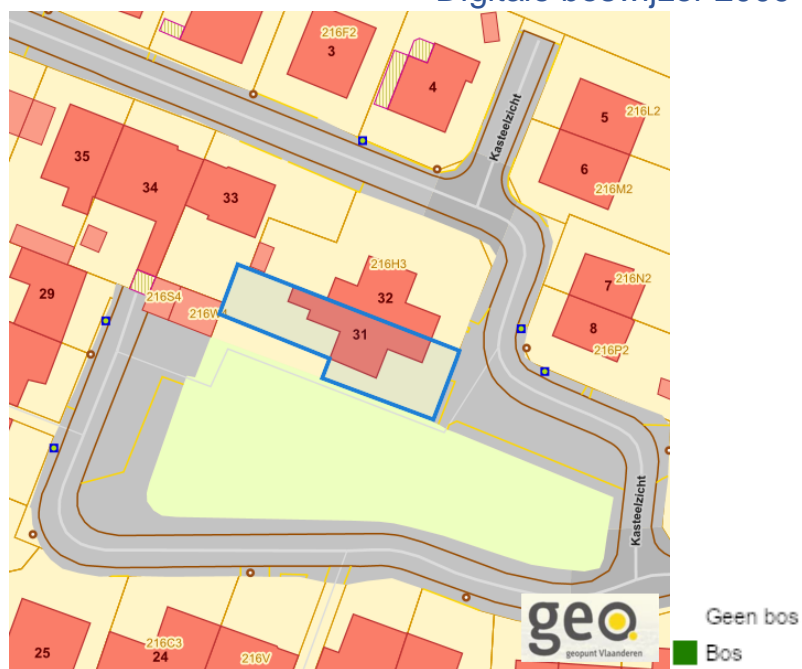
Kasteelzicht 31, 3800 Kerkom-bij-Sint-Truiden

Digitale boswijzer 2012



www.geopunt.be

Digitale boswijzer 2009

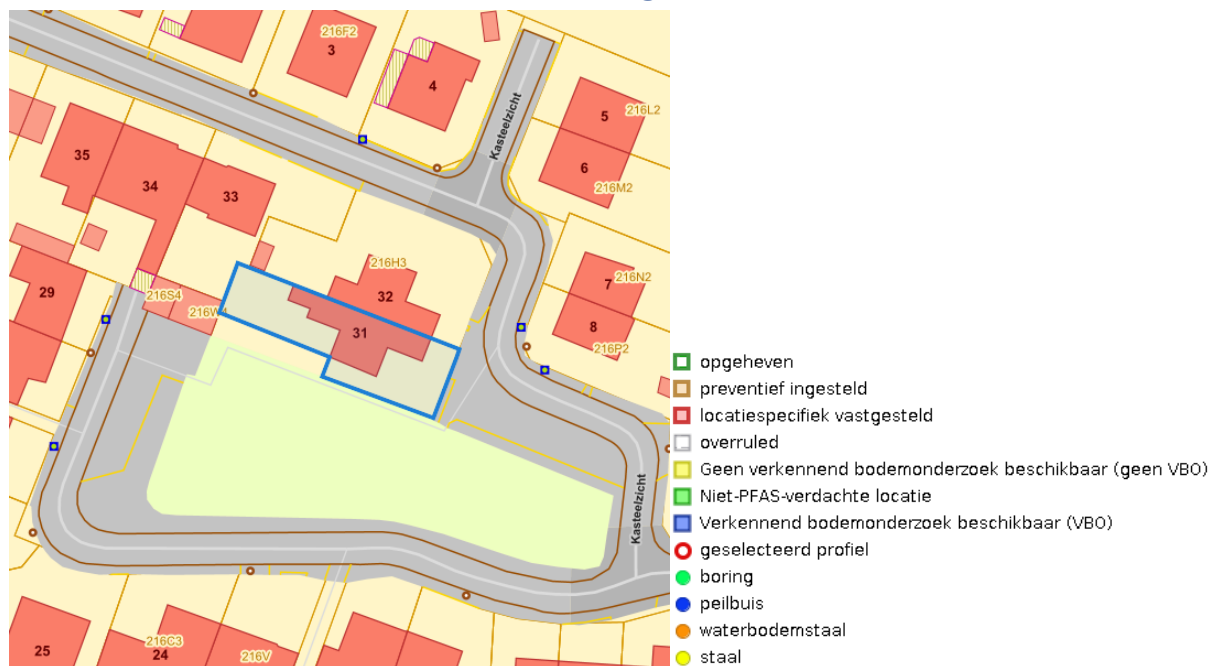


www.geopunt.be

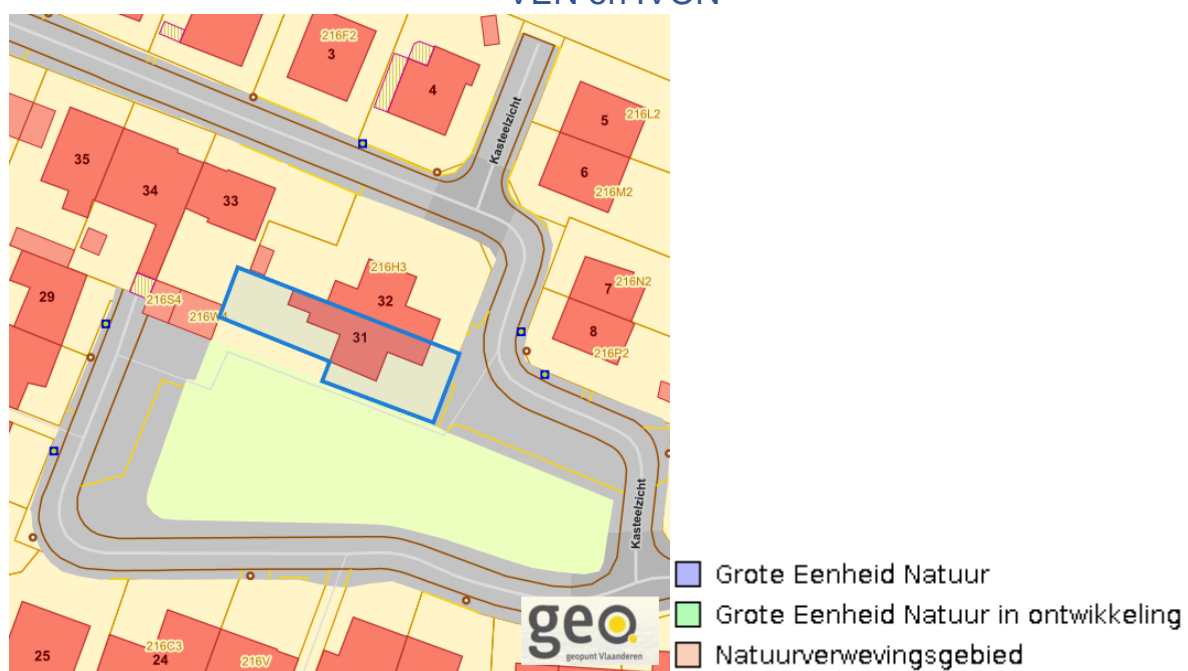
Dossier: 000-36766/001

Kasteelzicht 31, 3800 Kerckom-bij-Sint-Truiden

PFAS



VEN en IVON



www.geopunt.be

Dossier: 000-36766/001

Kasteelzicht 31, 3800 Kerckom-bij-Sint-Truiden

Jachtterreinen



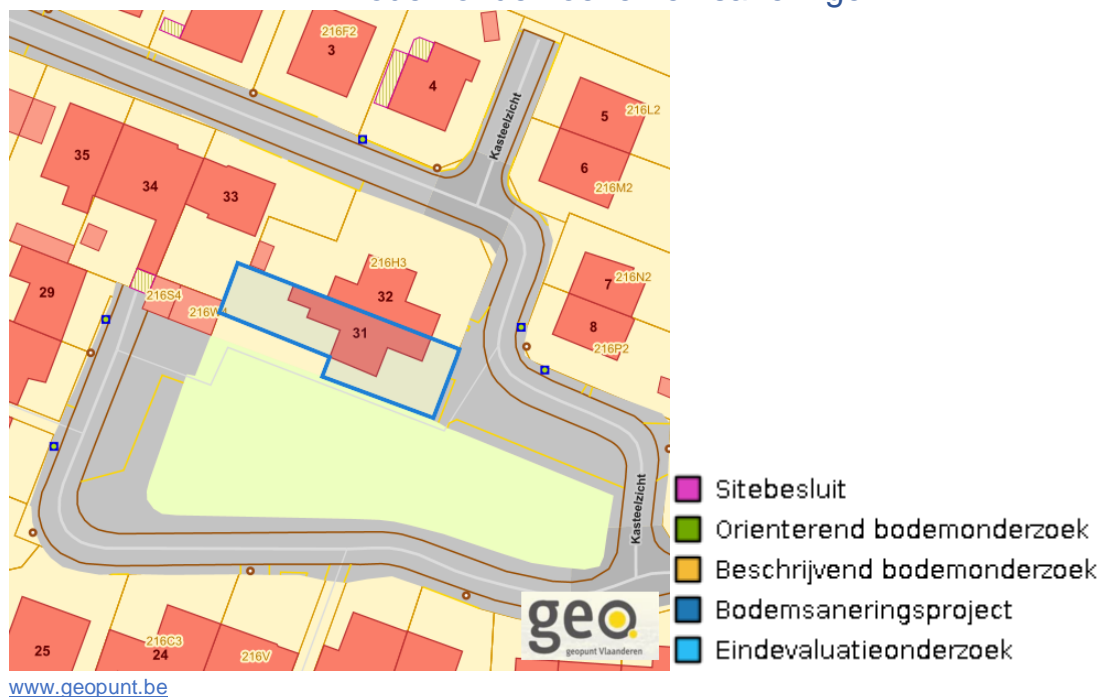
Natuurbeheerplannen



Dossier: 000-36766/001

Kasteelzicht 31, 3800 Kerkom-bij-Sint-Truiden

Bodemonderzoeken en saneringen



Dossier: 000-36766/001

Document: DC à la carte - VLANED - DC
Kaarten: 27/10/2023 - vt8xntvd87an31r2dsii7fdq1bhi4zam7v6dpmon

Recht van voorkoop

Vlaams voorkooprecht

www.geopunt.be

Recht van voorkoop afbakening

www.geopunt.be

Dossier: 000-36766/001

Detailkaarten recht van voorkoop

Detailkaarten recht van voorkoop pagina 1

Rvv: Ruimtelijke ordening



Rvv: Vlaamse wooncode



Dossier: 000-36766/001

Kasteelzicht 31, 3800 Kerkom-bij-Sint-Truiden

Detailkaarten recht van voorkoop pagina 2

Rvv: Ruilverkaveling



Rvv: Havengebieden



Dossier: 000-36766/001

Kasteelzicht 31, 3800 Kerkom-bij-Sint-Truiden

Detailkaarten recht van voorkoop pagina 3

Rvv: de Vlaamse waterweg



Rvv: Complexe Projecten



Dossier: 000-36766/001

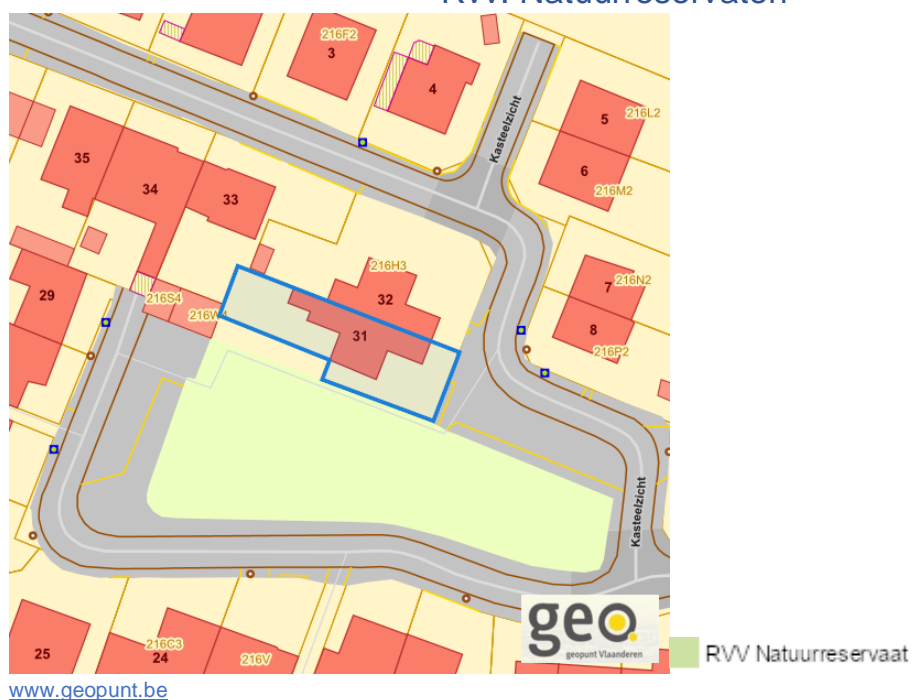
Kasteelzicht 31, 3800 Kerkom-bij-Sint-Truiden

Detailkaarten recht van voorkoop pagina 4

Rvv: Oeverzones en overstromingsgebieden



Rvv: Natuureservaten



Dossier: 000-36766/001

Kasteelzicht 31, 3800 Kerkom-bij-Sint-Truiden

Detailkaarten recht van voorkoop pagina 5

Rvv: Landinrichtingsplan en inrichtingsnota



Rvv: Natuurinrichtingsprojecten



Dossier: 000-36766/001

Kasteelzicht 31, 3800 Kerkom-bij-Sint-Truiden

Detailkaarten recht van voorkoop pagina 6

Rvv: Vlaams Ecologisch Netwerk

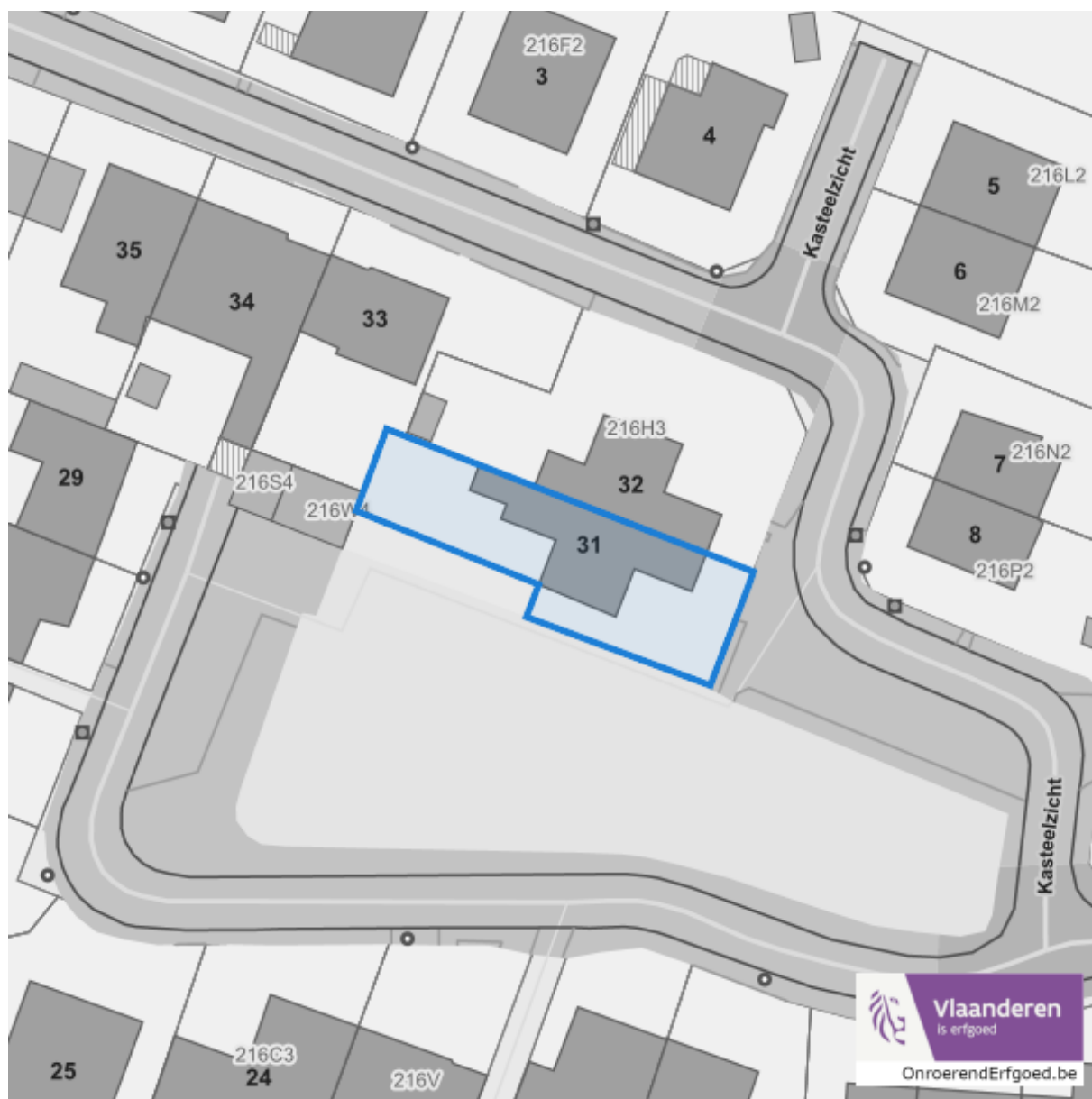


Rvv: Speciale beschermingszones natuur



Dossier: 000-36766/001

Beschermd onroerend erfgoed



Dossier: 000-36766/001

Detailkaarten beschermd onroerend erfgoed

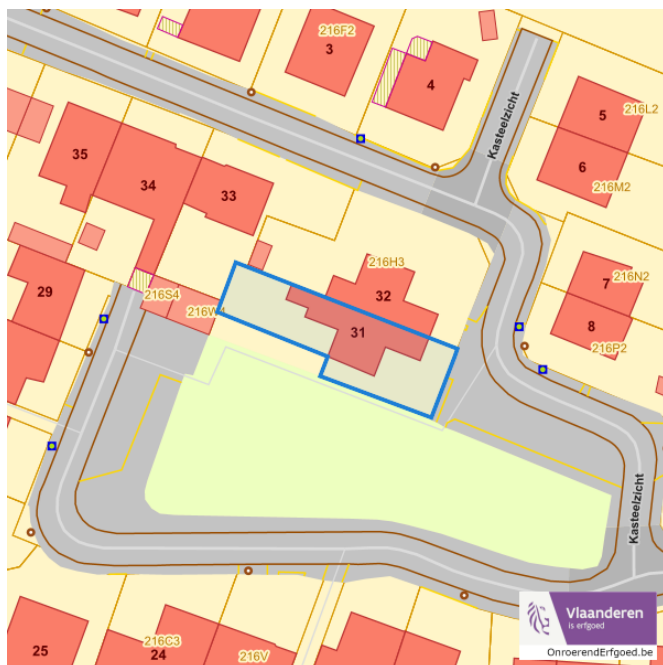
Detailkaarten beschermd onroerend erfgoed pagina 1

Beschermd archeologische sites



■ Beschermd archeologische site

Beschermd cultuurhistorische landschappen



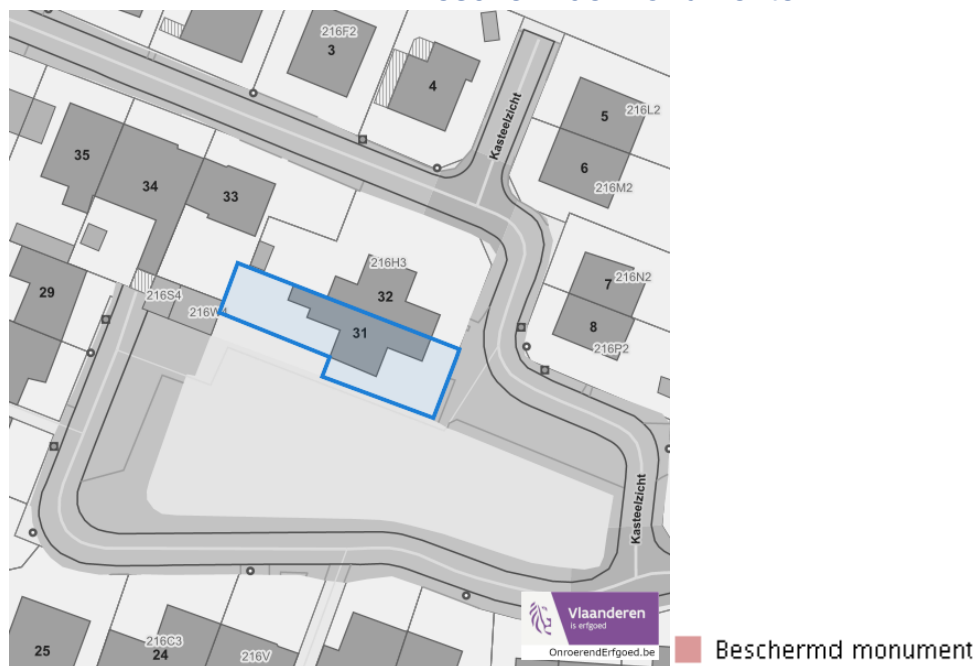
■ Beschermd landschap

Dossier: 000-36766/001

Kasteelzicht 31, 3800 Kerkom-bij-Sint-Truiden

Detailkaarten beschermd onroerend erfgoed pagina 2

Beschermd monumenten



Beschermd overgangszones

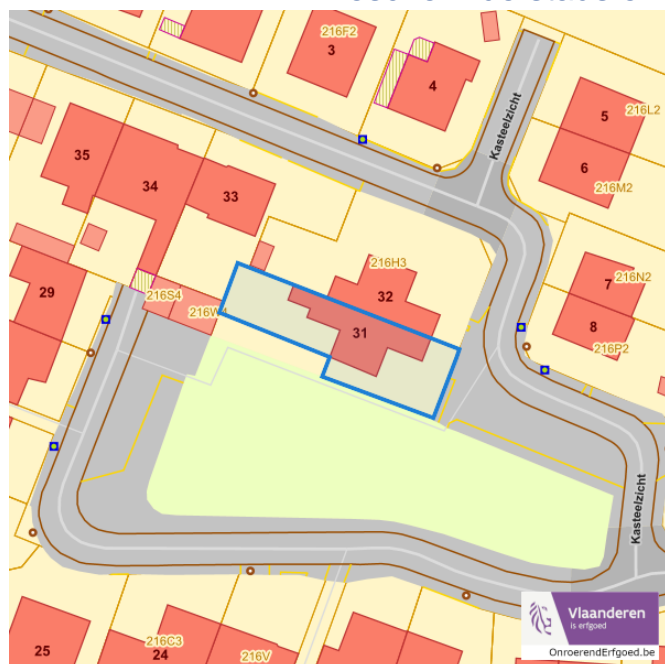


Dossier: 000-36766/001

Kasteelzicht 31, 3800 Kerkom-bij-Sint-Truiden

Detailkaarten beschermd onroerend erfgoed pagina 3

Beschermd stads en dorpsgezichten



■ Beschermd stads- en dorpsgezicht

Dossier: 000-36766/001

Vastgestelde inventarissen

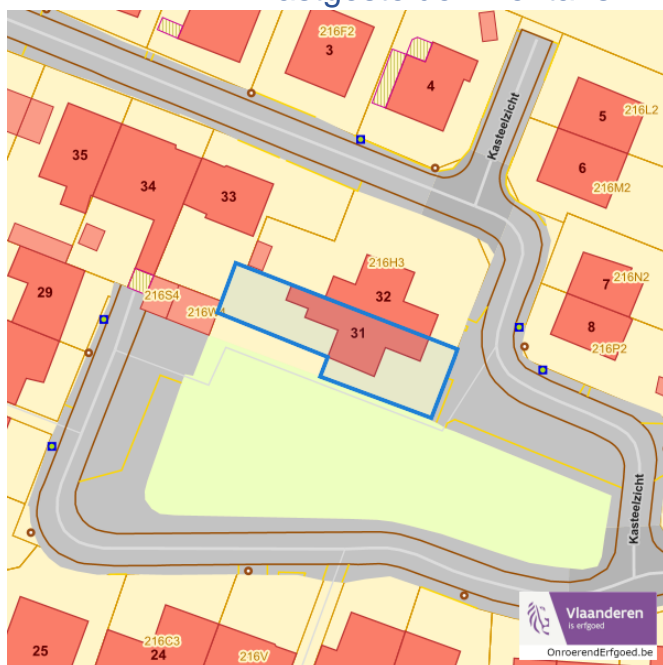


Dossier: 000-36766/001

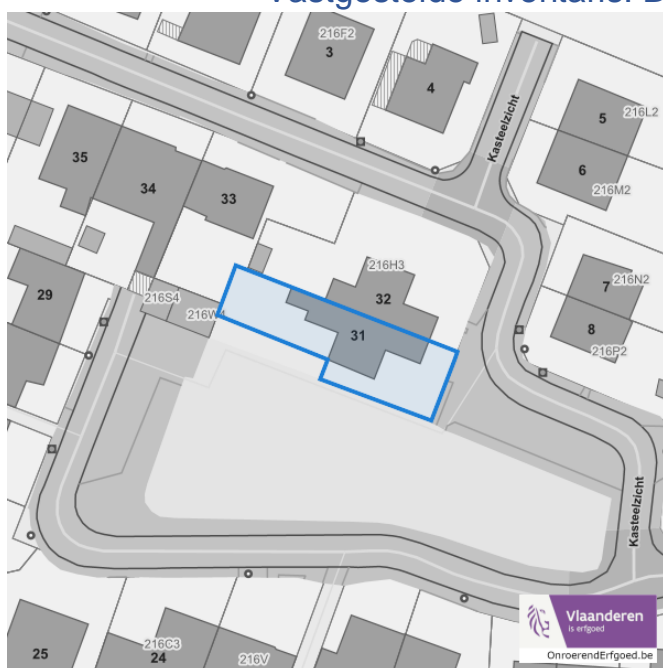
Detailkaarten vastgestelde inventarissen

Detailkaarten vastgestelde inventaris pagina 1

Vastgestelde inventaris: Archeologische zones


 Vastgestelde afgebakende archeologische zone

Vastgestelde inventaris: Bouwkundig erfgoed


 Item uit de vastgestelde inventaris bouwkundig erfgoed

Dossier: 000-36766/001

Kasteelzicht 31, 3800 Kerkom-bij-Sint-Truiden

Detailkaarten vastgestelde inventaris pagina 2

Vastgestelde inventaris: Houtige beplanting met erfgoedwaarde



Vastgestelde inventaris: Historische tuinen en parken

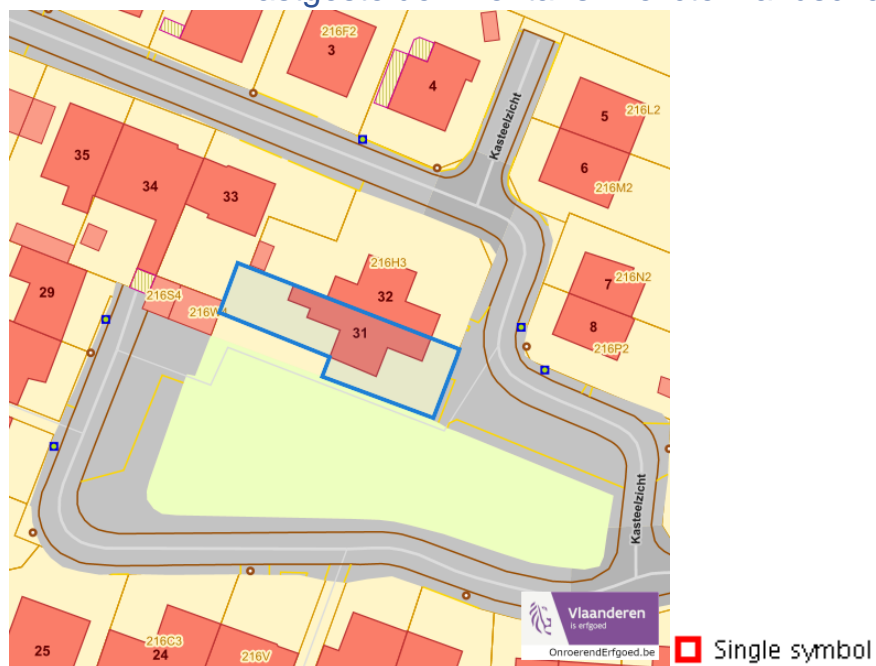


Dossier: 000-36766/001

Kasteelzicht 31, 3800 Kerkom-bij-Sint-Truiden

Detailkaarten vastgestelde inventaris pagina 3

Vastgestelde inventaris: Relicten landschapsatlas



Dossier: 000-36766/001

Document: DC à la carte - VLANED - DC
Kaarten: 27/10/2023 - vt8xntvd87an31r2dsii7fdq1bhi4zam7v6dpmon

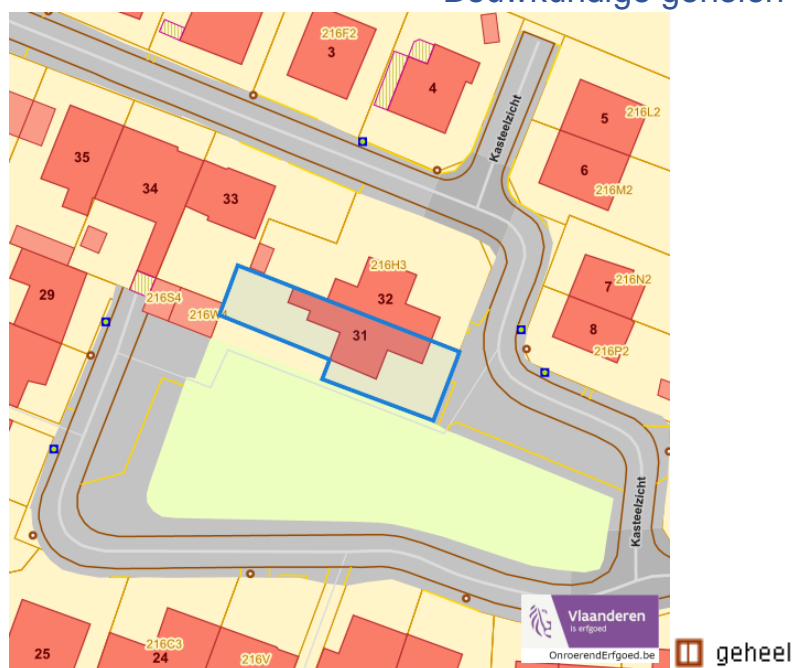
Wetenschappelijke inventarissen



Dossier: 000-36766/001

Detailkaarten wetenschappelijke inventarissen

Detailkaarten wetenschappelijke inventarissen pagina 1

Bouwkundige elementen**Bouwkundige gehele**

Dossier: 000-36766/001

Kasteelzicht 31, 3800 Kerkom-bij-Sint-Truiden

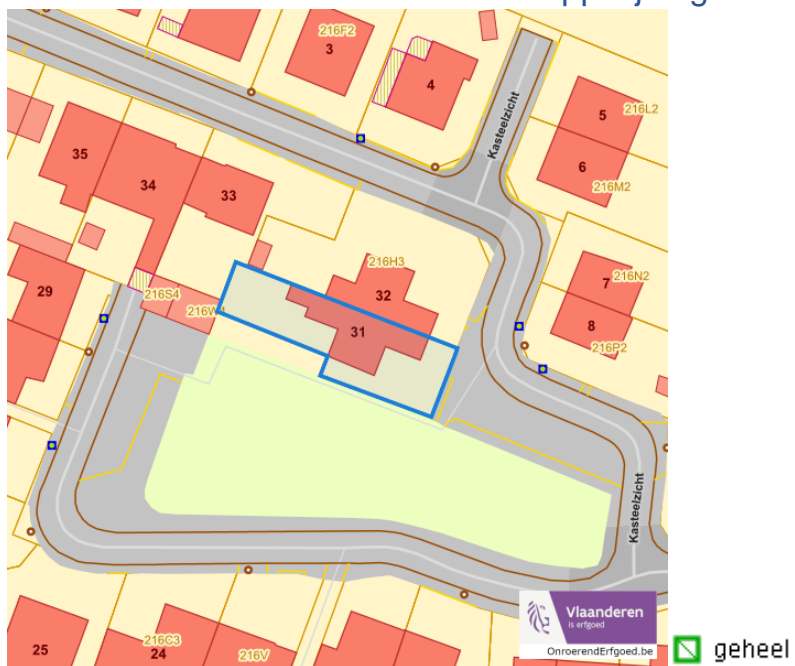
Detailkaarten wetenschappelijke inventarissen pagina 2

Landschappelijke elementen



element

Landschappelijke gehelen



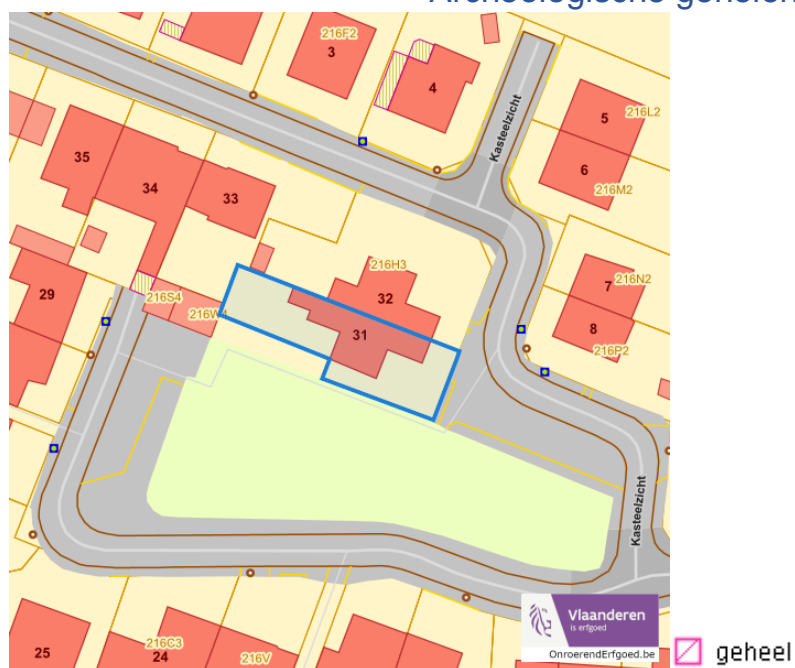
geheel

Dossier: 000-36766/001

Kasteelzicht 31, 3800 Kerkom-bij-Sint-Truiden

Detailkaarten wetenschappelijke inventarissen pagina 3

Archeologische gehelen



Dossier: 000-36766/001

Document: DC à la carte - VLANED - DC
Kaarten: 27/10/2023 - vt8xntvd87an31r2dsii7fdq1bhi4zam7v6dpmon

Unesco werelderfgoed



Dossier: 000-36766/001

Detailkaarten Unesco werelderfgoed

Unesco: Bufferzones



Unesco: Kernzones



Historische kaarten

Atlas der Buurtwegen (ca 1840)



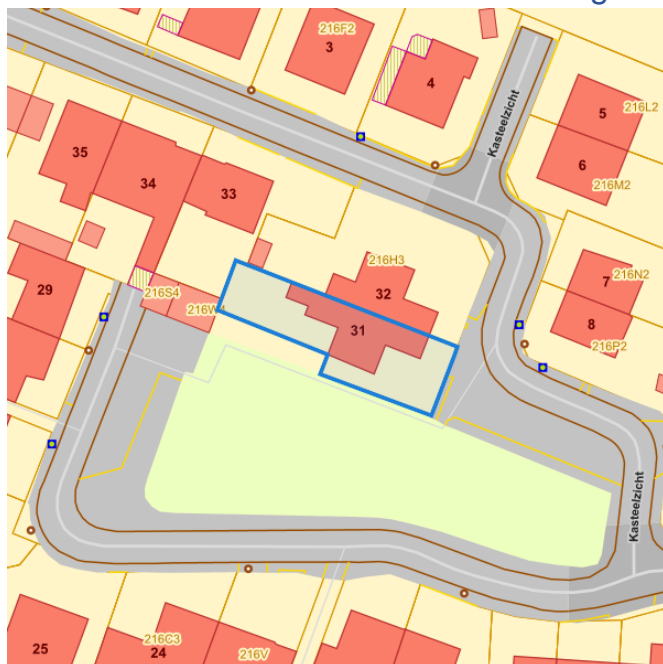
www.geopunt.be

Dossier: 000-36766/001

Document: DC à la carte - VLANED - DC
Kaarten: 27/10/2023 - vt8xntvd87an31r2dsii7fdq1bhi4zam7v6dpmon

Wonen

Woningkwaliteit



- Woningen met een conformiteitsattest
- Panden met een herstellordering
- Vlaamse inventaris van ongeschikte en onbewoonbare woningen

www.geopunt.be

Conformiteitsattest gemeente beperkte duurtijd



- Conformiteitsattest beperkte duurtijd
- Nee
 - Ja

www.geopunt.be

Kasteelzicht 31, 3800 Kerkom-bij-Sint-Truiden

Conformiteitsattest gemeente verplicht



Dossier: 000-36766/001