
























Legende nieuwe toestand

Keringstraat 4-6
9500 Geraardsbergen

	Bestaand gebouw
	Bijgebouw
	Muur
	Wegenis
	Max. bebouwbare zone
	Voortuinstrook
	Koeren en hovingen
	Afsluitingen
	
	Nieuwe loten
	Rooilijn
	Bouwlijn
	Haag
	Kadastrale grens (indicatief)
1100E2	Kadastraal nummer
23.93	Hoogtepeil
	Riooldeksel
	Huisnummer
	Paal verlichting
	Nutskast
	Dorpelpeil
	Dorpelpeil garage
	Struik
	Boom
	Particulier deksel

de ontwerper :

Marc VAN DER PUTTEN
Landmeter-Expert
Boureng 34
7864 DEUX-ACREN
tel/fax 068/33 23 55
E-mail marcvan derputten@geovdp.be

de aanvrager:

Marc VAN DER PUTTEN
In opdracht van:

Mevr. Callebaut Lutgarde &
Mevr. Callebaut Martine