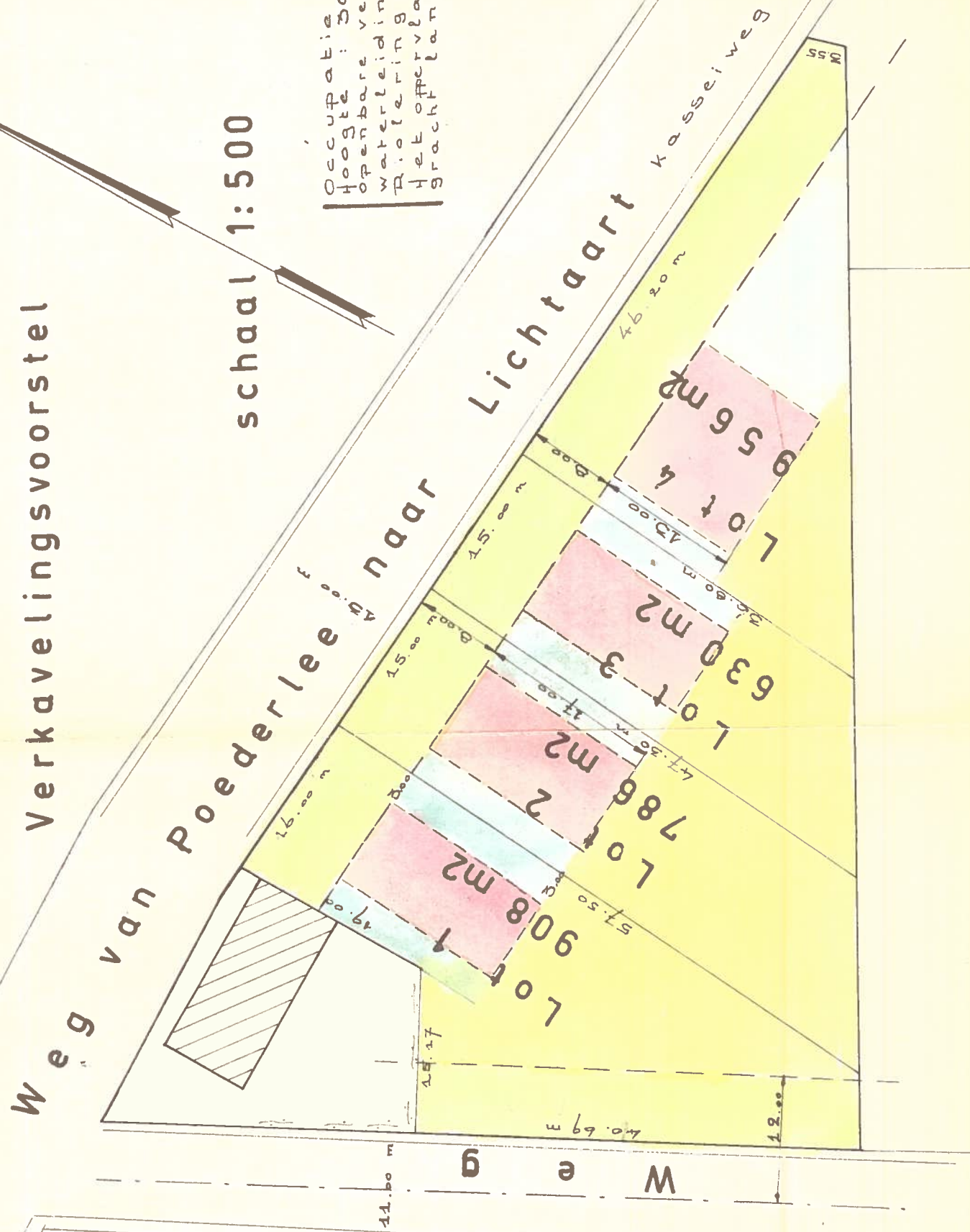


GEMEENTE LICHTAART
 Sectie F nr. 1188a en deel van 1187c

Verkavelingsvoorstel





schaal 1:500



Occupatie: bouwland
 Hoogte: 30 cm onder we
 openbare vervoerdienst:
 waterleiding: nihil
 Riolering: nihil
 Het oppervlaktewater kan
 gracht langs openbare

STEDENBOUWKUNLIGE VOORSCHRIFTEN

Percelen bestemd voor vrijstaande bebouwing

-  bouwvrije voortuinstrook
-  zone voor hoofdgebouwen
-  zone voor binnenplaatsen en tuinen
-  bouwvrije zijtuinstroken

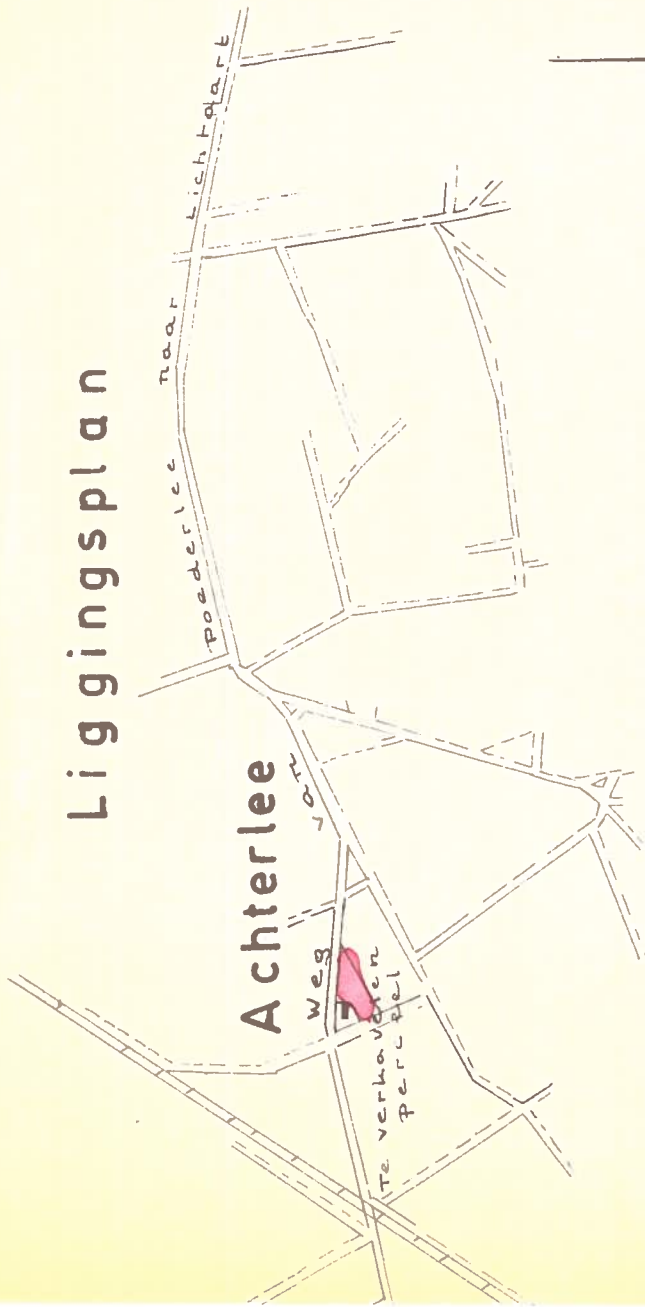
Bouwvrije zijtuinstroken: Enkel autobergplaatsen
 Bouwvrije voortuinstrook: Geen constructies
 Strook voor hoofdgebouwen:

Bestemming: woningen
 Plaatsing: volgens aanduiding op plan
 Voorgevelbreedte: min. 7 m.
 Bouwhoogte: kroonlijst min. 3m en max. 7m.
 Dakvorm: naar keuze

Strook voor binnenplaatsen en tuinen:

Enkel bergplaatsen en hokken toegelaten
 Plaatsing: ofwel op de scheiding of op drie meter min.
 Bouwhoogte: max. 3m

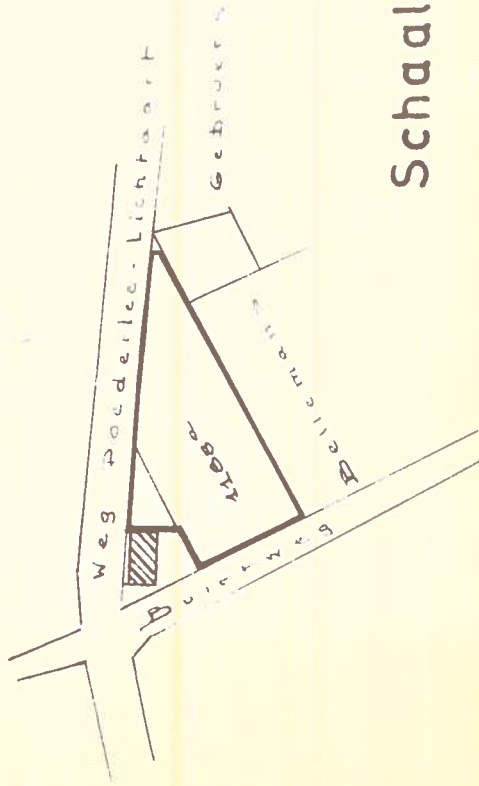
Ligingsplan



aflopen naar
weg

Schaal 1:10 000

Bestaande toestand



Schaal 1:2 500

063/a54