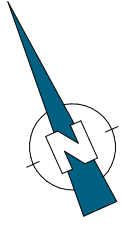


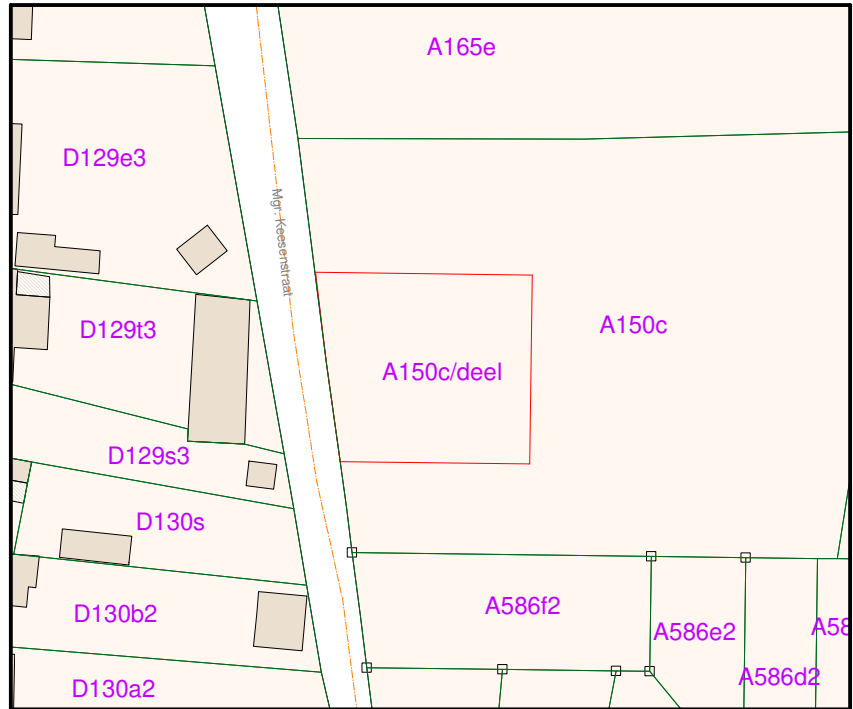
Splitsingsplan



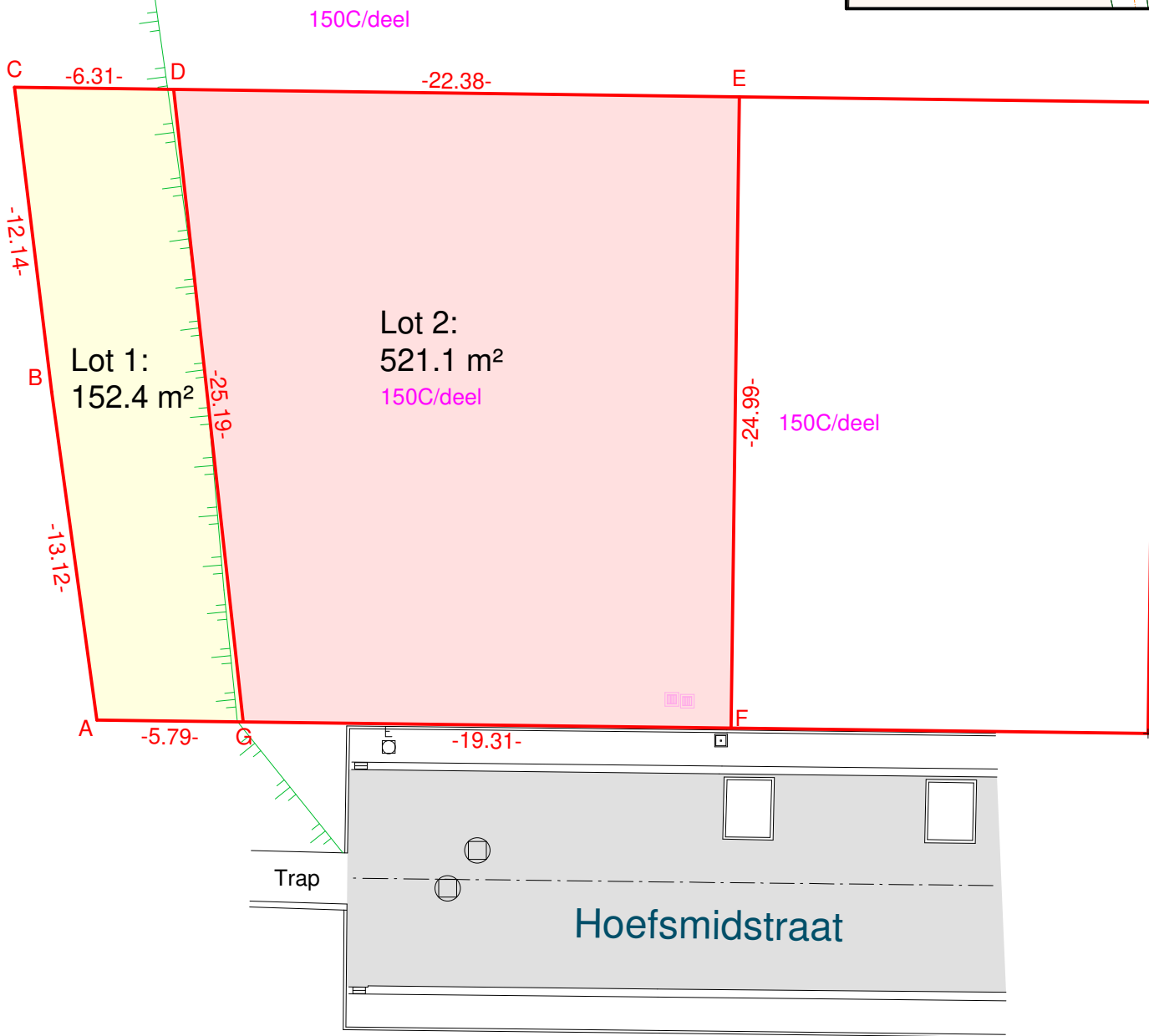
Hoekpunten eigengrenzen	Lambert 72' X (m)	Lambert 72' Y (m)	Localisatie eigengrenzen
A	204139.35	160501.58	Niet gematerialiseerd punt
B	204141.05	160514.59	Niet gematerialiseerd punt
C	204142.81	160526.60	Niet gematerialiseerd punt
D	204148.87	160524.86	Niet gematerialiseerd punt
E	204170.38	160518.67	Niet gematerialiseerd punt
F	204163.47	160494.65	Niet gematerialiseerd punt
G	204144.91	160499.98	Niet gematerialiseerd punt

Grenslijn	Beschrijving
A-B	Niet gematerialiseerd
B-C	Niet gematerialiseerd
C-D	Niet gematerialiseerd
D-E	Niet gematerialiseerd
E-F	Niet gematerialiseerd
F-G	Niet gematerialiseerd
G-A	Niet gematerialiseerd
D-G	Niet gematerialiseerd

Kadasterplan:



Schaal: 1/1000



LEGENDE	
	Deksel Aansluiting
	Deksel Particulier
	Riooldeksel 4H
	Straatkolk
	Straatpot EI
	Talud top
	Weg verhard
	Perceelsgrens
150C	Perceelsnummer
+	Hoekpunt aanpalend perceel

Plan opgemaakt met behulp van:

- Opgemeten bestaande toestand door Landmeterskantoor Van Eester BVBA dd. 26-06-23.
- Verkavelingsplan opgesteld door landmeter-expert A. Bulen (Sweco) dd. 05-04-2019. (Grenslijn A-B-C-D-E-F-G-A)
- Grenslijn D-G is een nieuwe grenslijn.

Opgemaakt en in plan gebracht door Landmeter - Expert

Rohny Van Eester
LAN 141572



TEL: 03/484 40 84
Email: info@landmetervaneester.be
www.landmetervaneester.be

Gemeten door	KW	Opgevolgd door	KW
Schaal	1/250	Papier	A3
Coörd.syst.	Lamb. '72	Hoogtesyst.	TAW
Dossiernummer	RVE OP 2023 06 828 KW	Datum	30-06-2023

Splitsingsplan

Identificatienummer plan: /

Gingelom

Hoefsmidstraat 9
3890 Gingelom

Afdeling 1 Sectie A Nummer(s) 150C/deel

Oppervl. gemeten 673.5 m²