

Agentschap  
Onroerend  
Erfgoed

---

# PERCEELRAPPORT ONROEREND ERFGOED

Perceelnummer 24130B0151/00A000

---

Dit rapport is opgevraagd op 29-01-2024 om 18.42 uur via <https://geo.onroenderfgoed.be>.

De gegevens in dit perceelrapport zijn een momentopname van de situatie op het moment van de opvraging. Raadpleeg <https://geo.onroenderfgoed.be> voor de meest actuele juridische situatie. Deze kan nadien nog veranderen.

## INLEIDING

Het Perceelrapport Onroerend Erfgoed bevat gegevens van het agentschap Onroerend Erfgoed over het aanwezige erfgoed op een perceel. Het rapport biedt een overzicht van het erfgoed waaraan juridische gevolgen verbonden zijn.

Op [www.onroenderfgoed.be](http://www.onroenderfgoed.be) vindt u alle informatie over de soorten erfgoed, uw rechten en plichten en mogelijkheden tot financiële steun en fiscale voordelen.

## ADMINISTRATIEVE GEGEVENS

Postadres(sen): Rijkswachtstraat 1, 3440 Zoutleeuw

Gemeente: Zoutleeuw

Kadastrale afdeling: ZOUTLEEUW 1 AFD

Kadastrale sectie: B

Perceel: 0151/00A000

Capakey: 24130B0151/00A000

Oppervlakte perceel: 111.68m<sup>2</sup>



## BESCHERMD ERFGOED

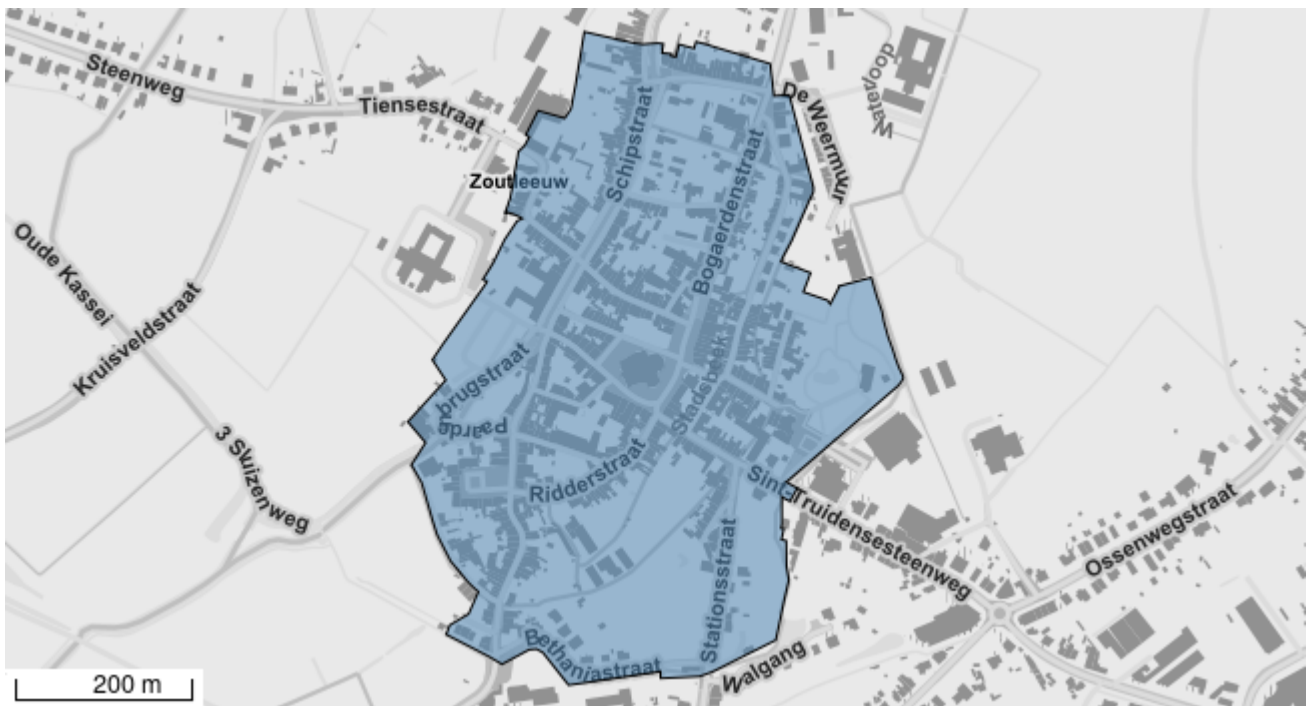
### BESCHERMD STADS- OF DORPSGEZICHT

Stadskern Zoutleeuw

<https://id.erfgoed.net/aanduidingsobjecten/1749>

Besluiten:

<https://id.erfgoed.net/besluiten/2708>



## VASTGESTELD ERFGOED

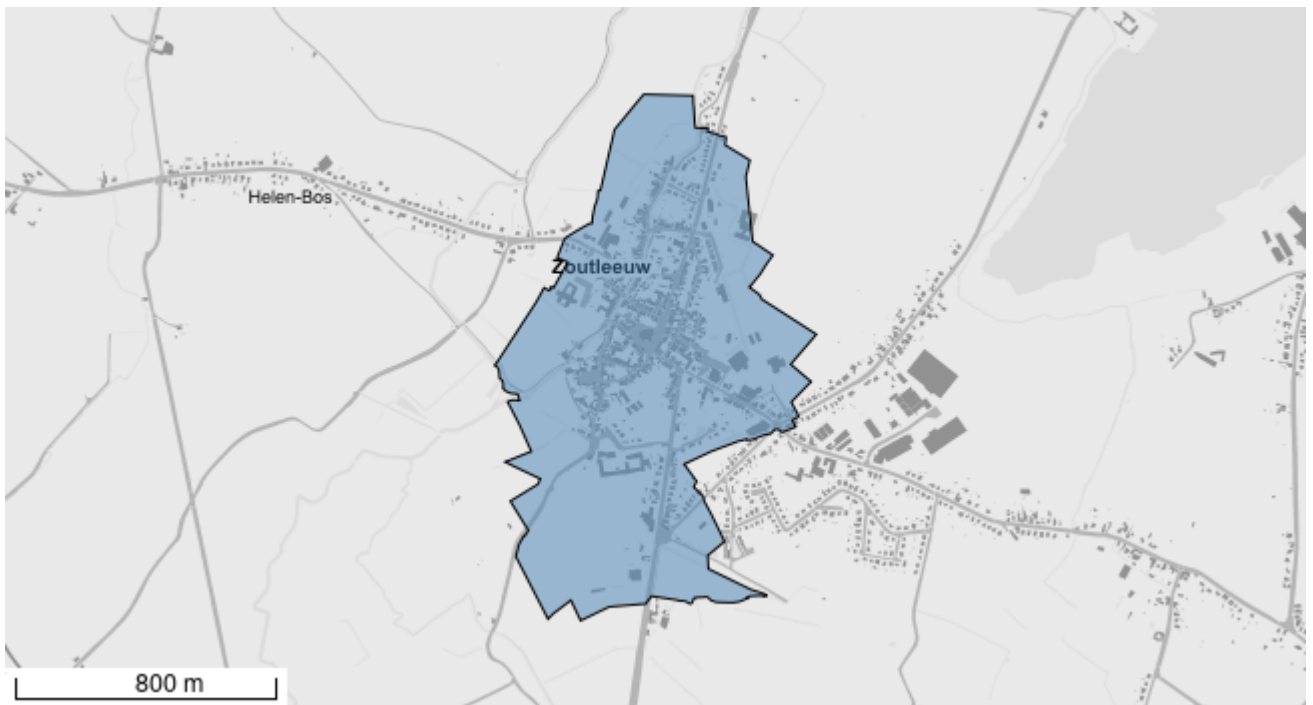
### VASTGESTELDE ARCHEOLOGISCHE ZONE

Historische stadskern van Zoutleeuw

<https://id.erfgoed.net/aanduidingsobjecten/11932>

Besluiten:

<https://id.erfgoed.net/besluiten/5928>



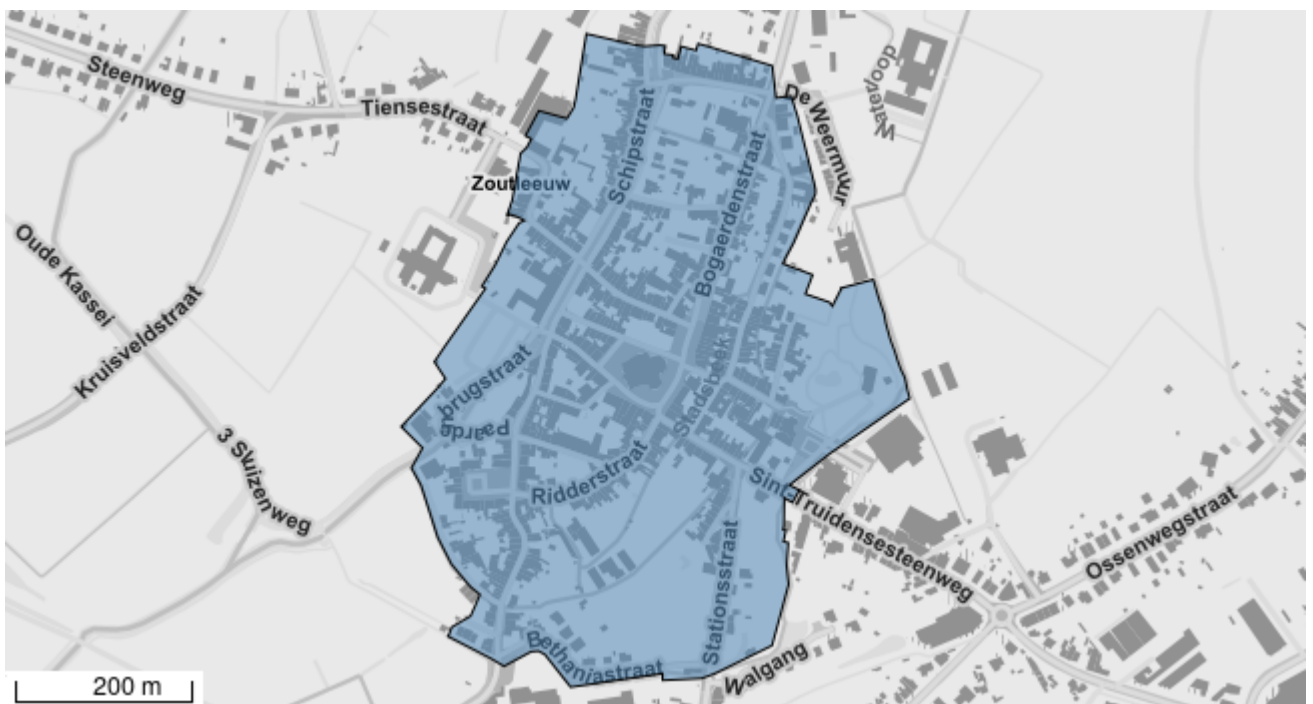
## VASTGESTELD BOUWKUNDIG ERFGOED

Stadskern Zoutleeuw

<https://id.erfgoed.net/aanduidingsobjecten/120578>

Besluiten:

<https://id.erfgoed.net/besluiten/14867>



Het opgevraagde perceel is geen:

- Beschermd cultuurhistorisch landschap

- Beschermd monument
- Overgangszone
- Beschermd archeologische site
- Vastgestelde houtige beplanting met erfgoedwaarde
- Vastgestelde historische tuin of park
- Vastgesteld landschapsatlasrelict
- Vastgesteld landschappelijk erfgoed
- Erfgoedlandschap
- Gebied geen archeologie
- Unesco werelderfgoed kernzone
- Unesco werelderfgoed bufferzone