

# DC à la carte



---

*Beemdwijk 8, 3891 Mielen-boven-Aalst*  
*71039B0151/00F000*

---

Locatie

Omgeving

Kadaster

Gewestplan

Water

Natuur

Recht van voorkoop

Beschermd onroerend erfgoed

Vastgestelde inventarissen

Wetenschappelijke inventarissen

Unesco werelderfgoed

Historische kaarten

Wonen

Dossier: 24-05-2507/001

---

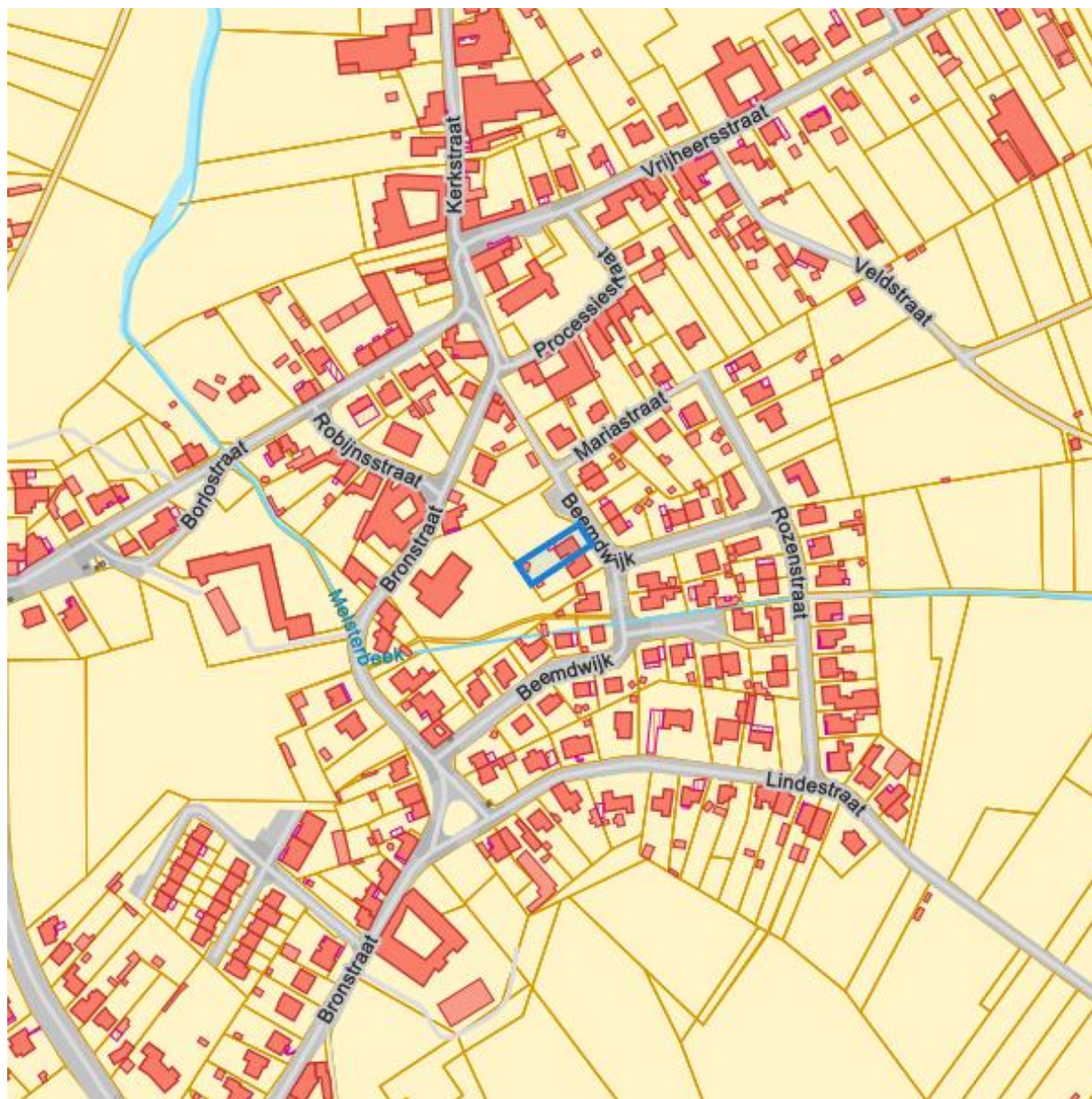
*Locatie*

---



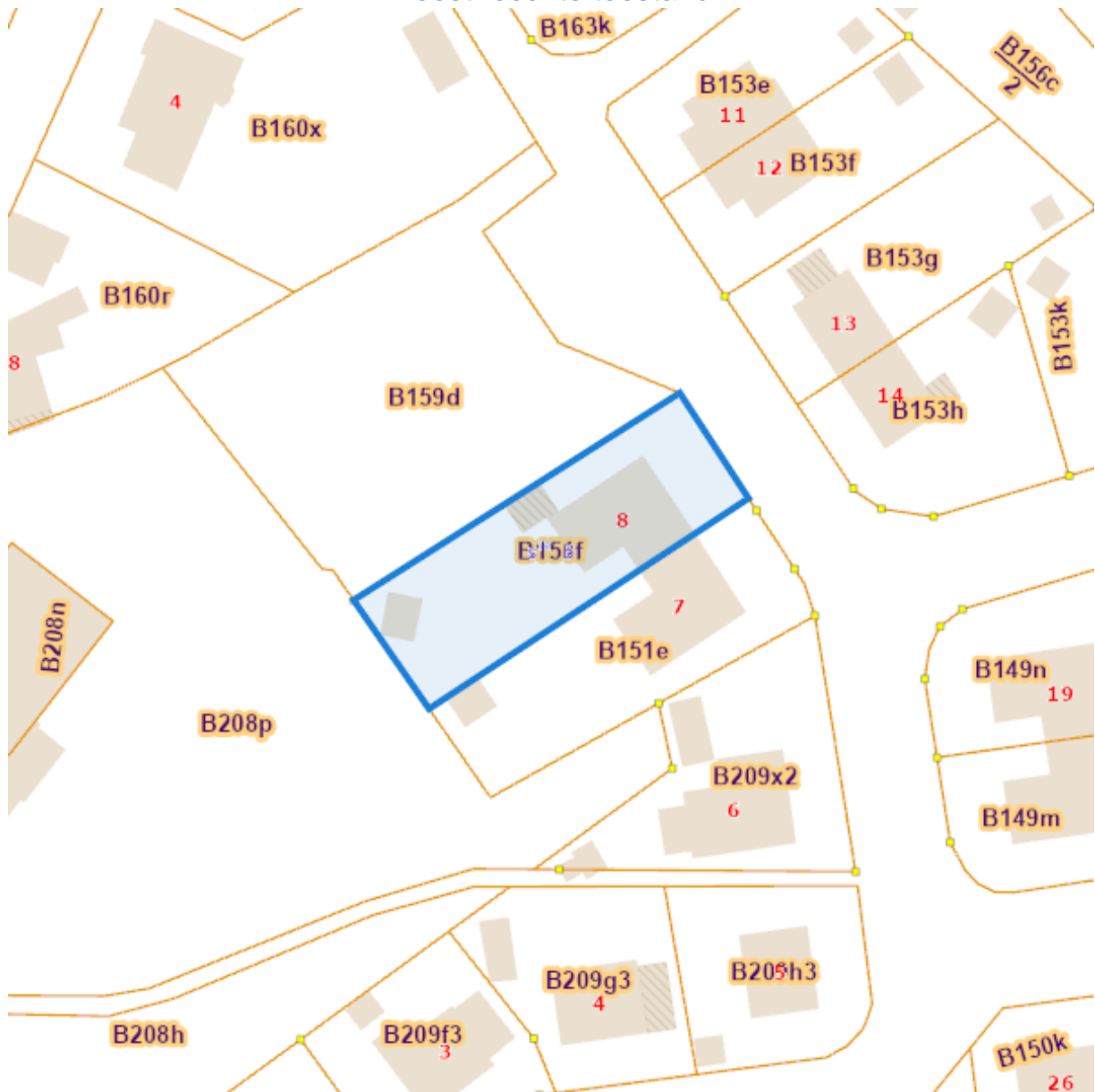
Dossier: 24-05-2507/001

Omgeving



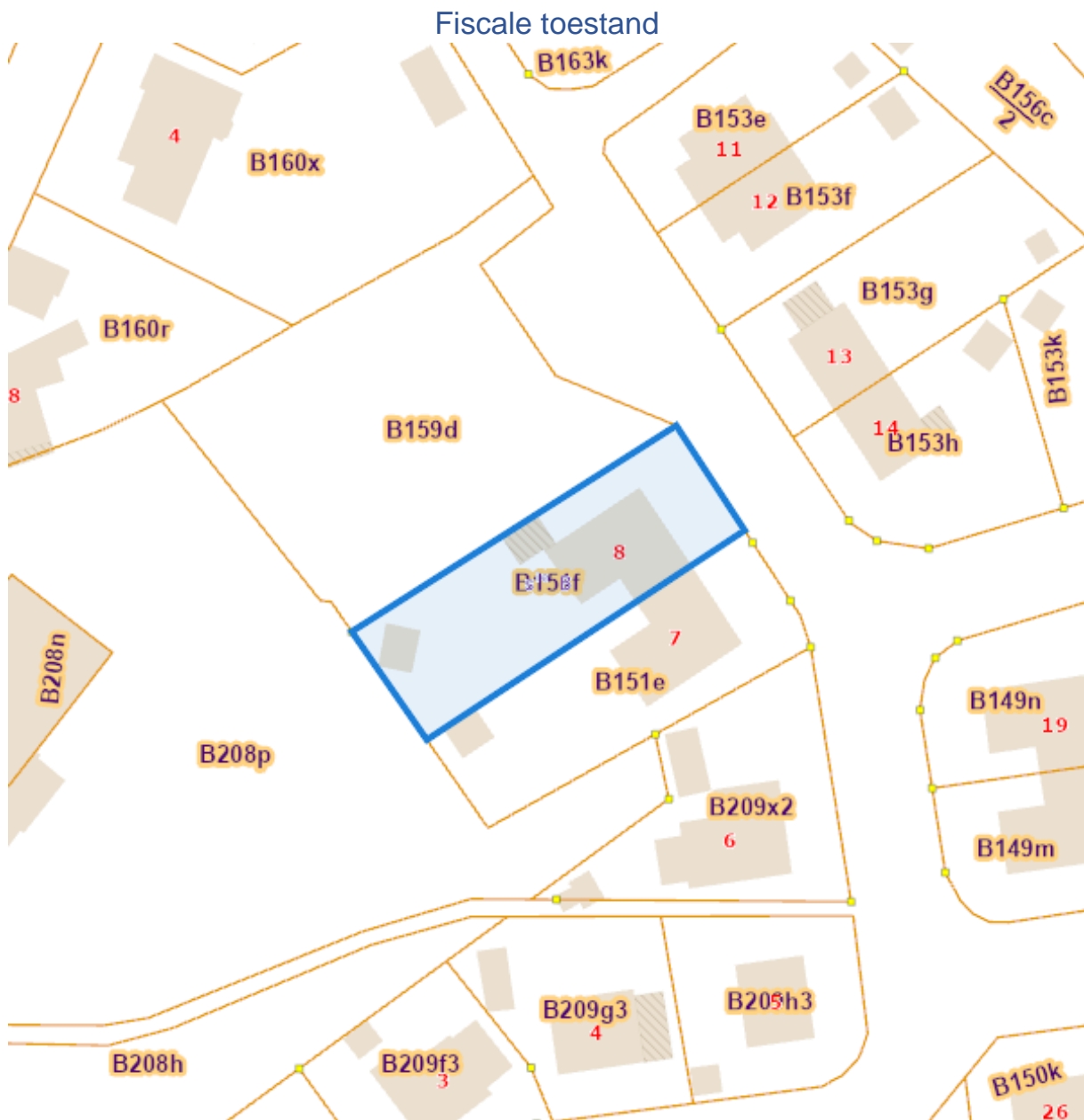
Kadaster

Meest recente toestand



[eservices.minfin.fgov.be](https://eservices.minfin.fgov.be)

Dossier: 24-05-2507/001




[eservices.minfin.fgov.be](https://eservices.minfin.fgov.be)

---

Gewestplan

---

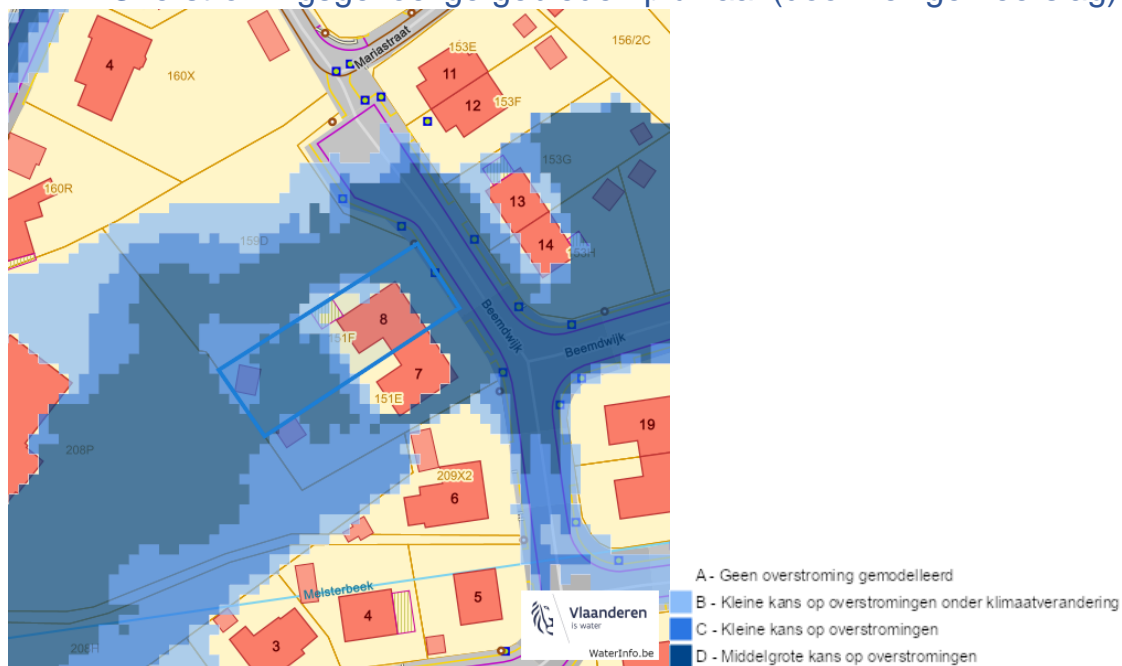


[www.geopunt.be](http://www.geopunt.be)  
[Gewestplan legende](#)

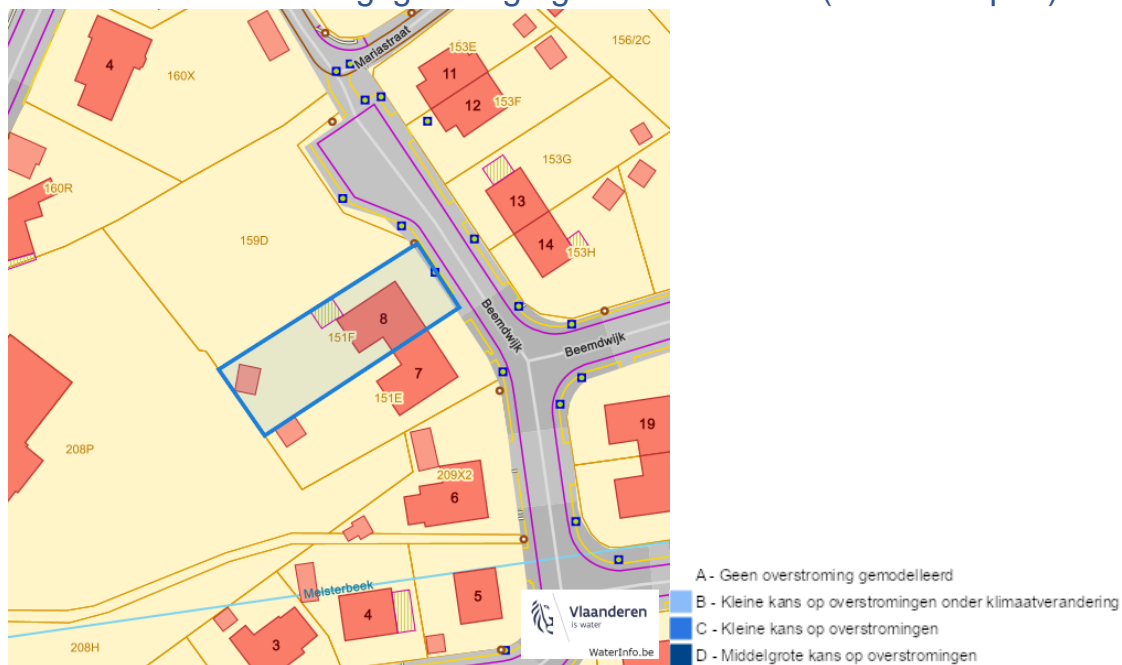
Dossier: 24-05-2507/001

## Water

## Overstromingsgevoelige gebieden pluviaal (door hevige neerslag)



## Overstromingsgevoelige gebieden fluviaal (uit waterlopen)

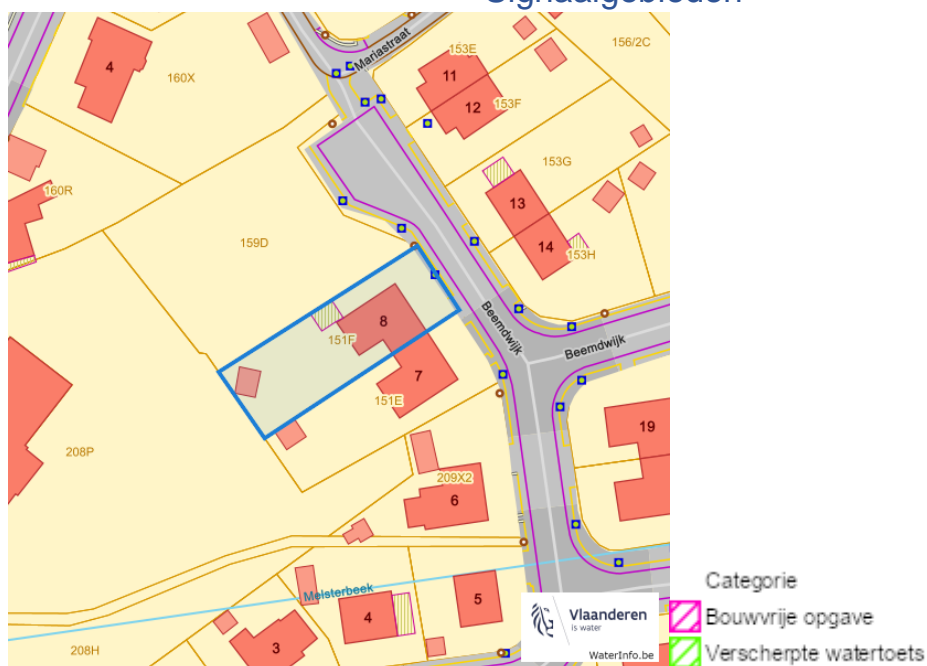


Beemdwijk 8, 3891 Mielenvoer-Aalst

## Overstromingsgevoelige gebieden vanuit de zee



## Signaalgebieden

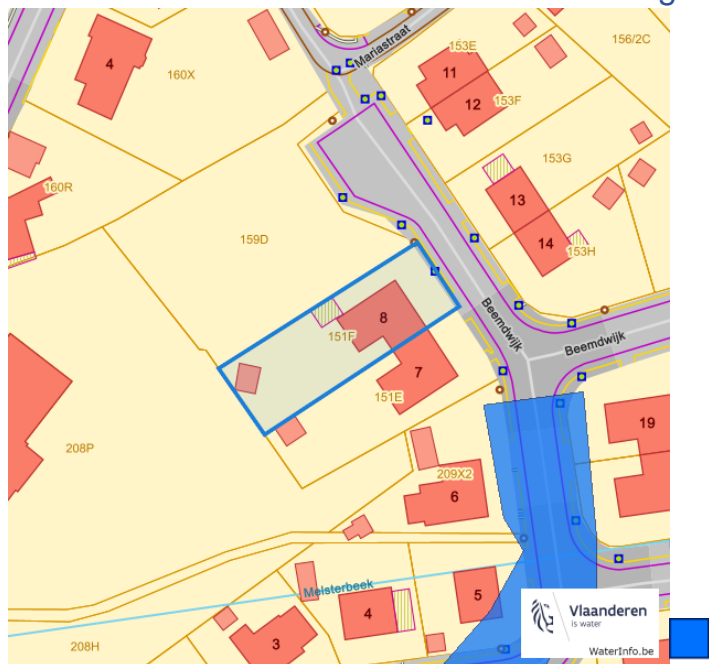


Dossier: 24-05-2507/001

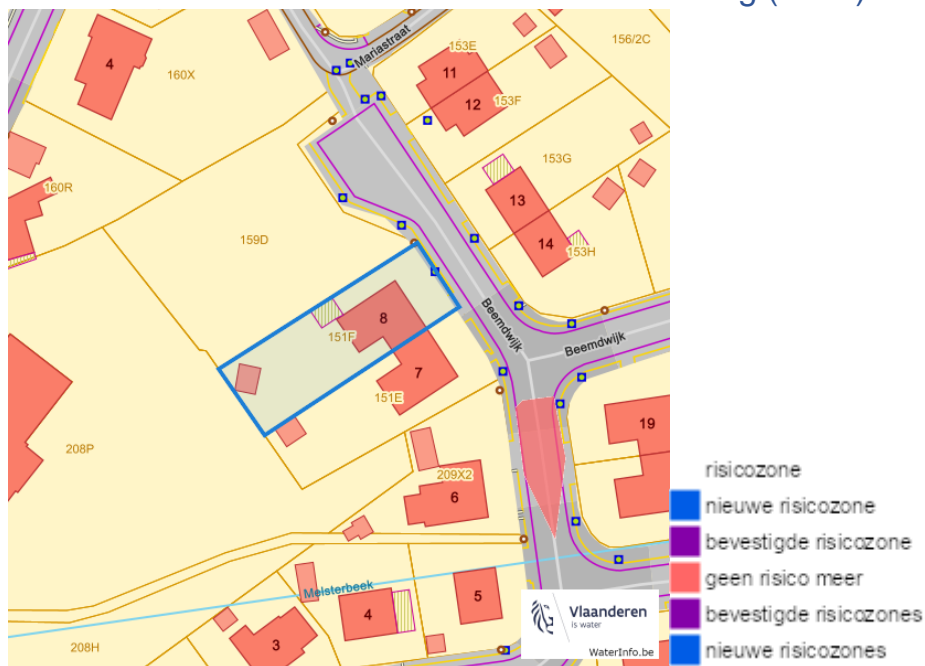


Beemdwijk 8, 3891 Mielen-boven-Aalst

Recent overstromde gebieden (2017)

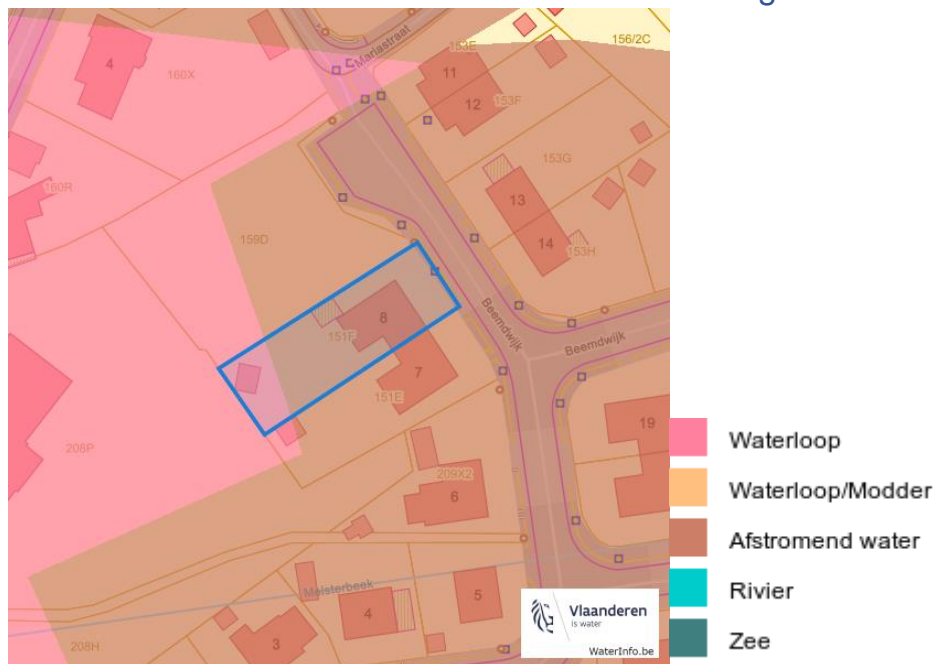


Risicozones overstrooming (2017)



Beemdwijk 8, 3891 Mielen-boven-Aalst

## Van nature overstroombare gebieden



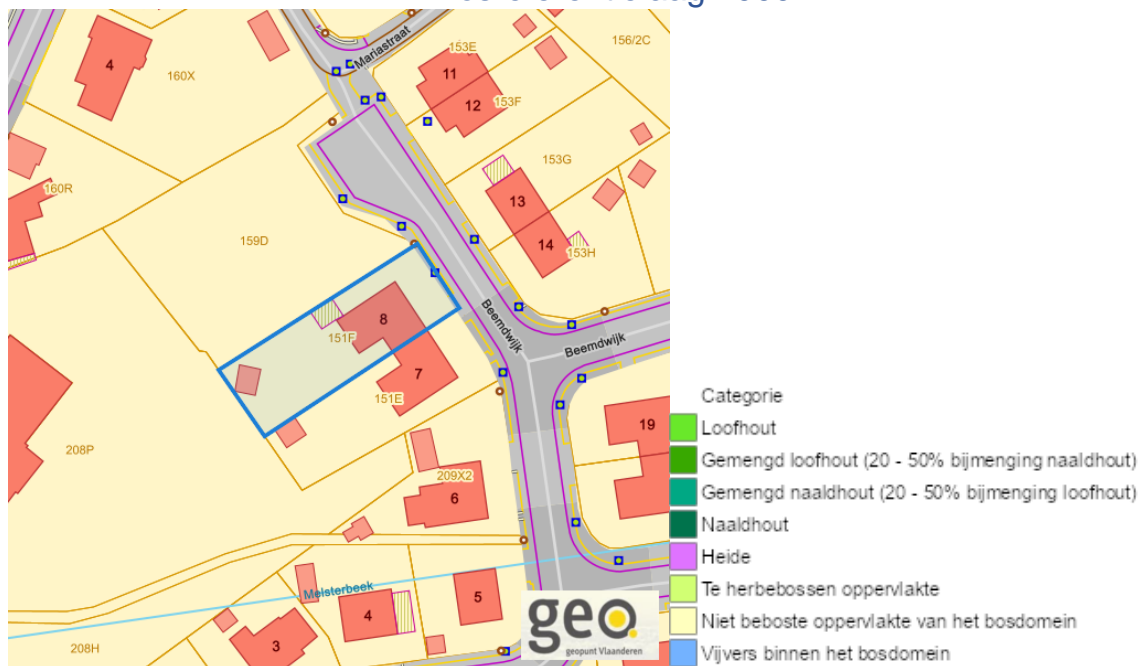
Dossier: 24-05-2507/001

---

 Natuur
 

---

## Bosreferentielaag 2000



[www.geopunt.be](http://www.geopunt.be)

## Groenkaart Vlaanderen (2021)

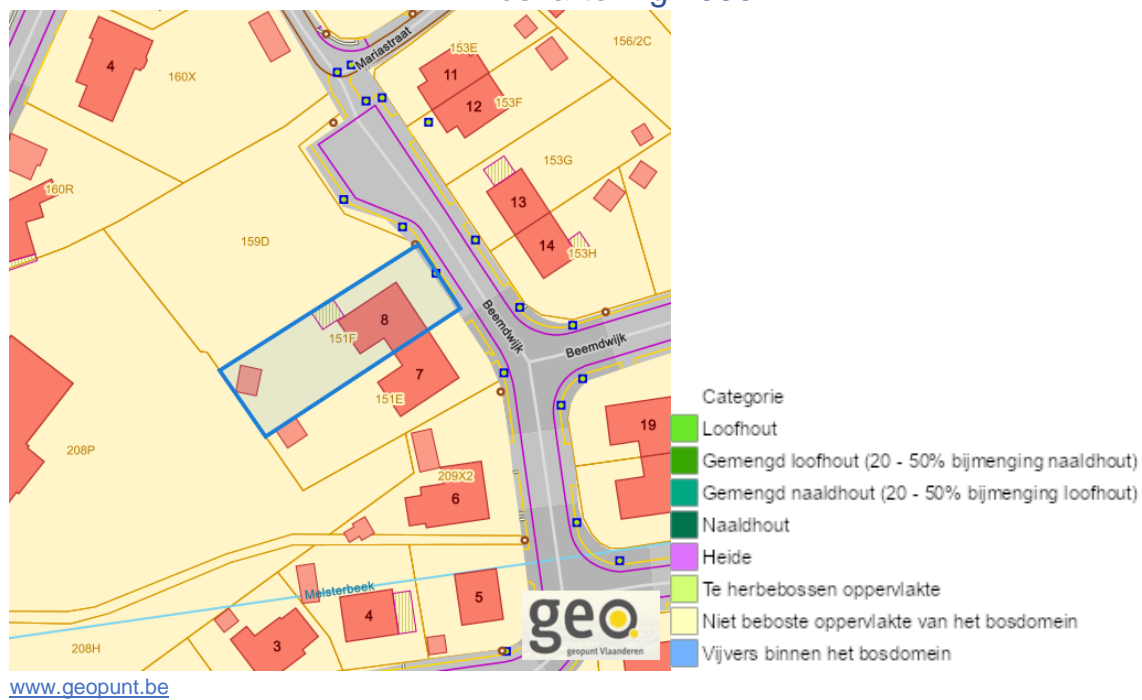


[www.geopunt.be](http://www.geopunt.be)

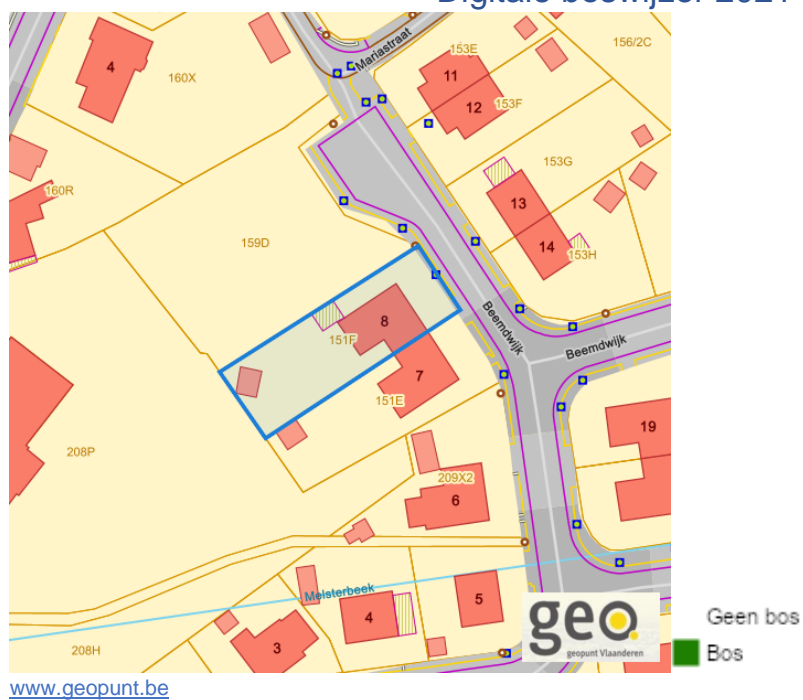
Dossier: 24-05-2507/001

## Beemdwijk 8, 3891 Mielen-boven-Aalst

## Boskartering 1990



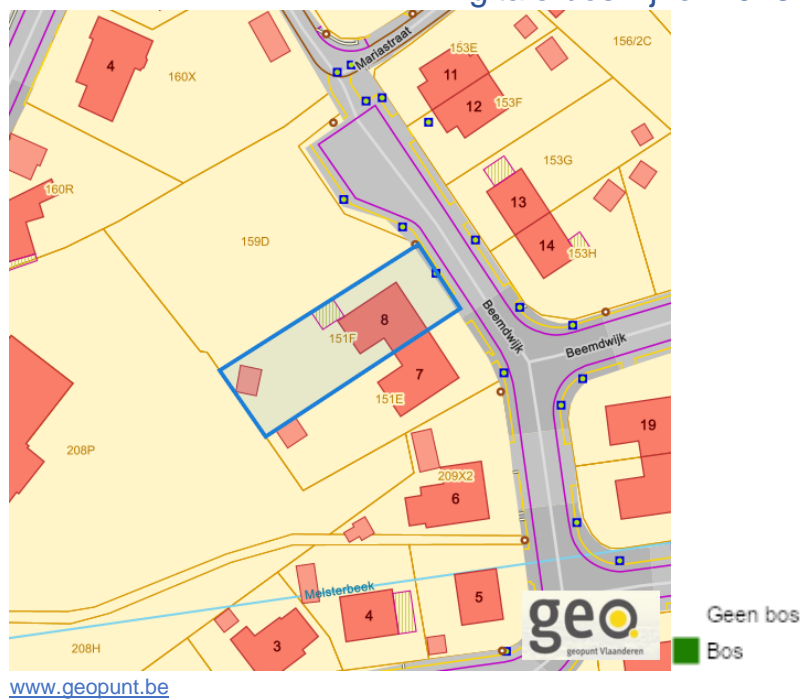
## Digitale boswijzer 2021



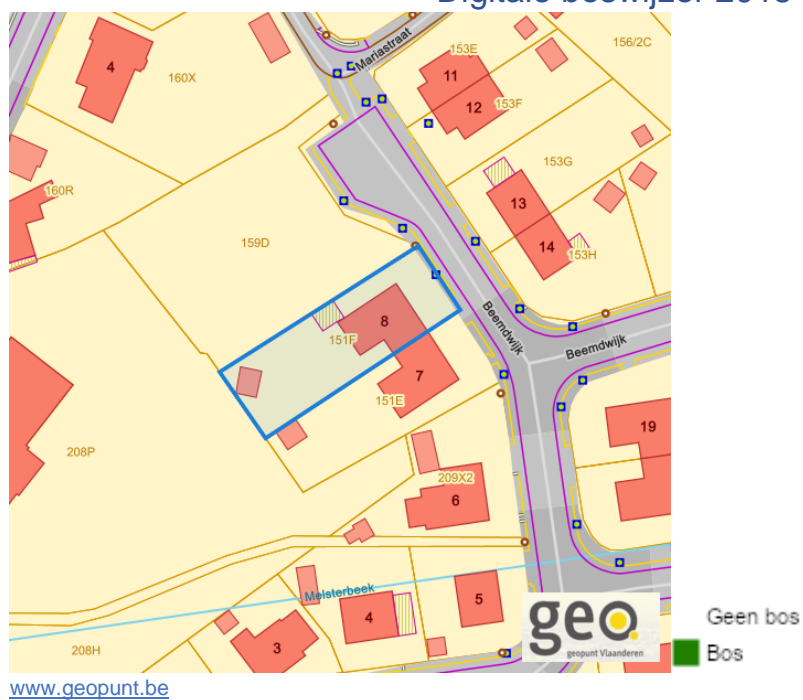
Dossier: 24-05-2507/001

Beemdwijk 8, 3891 Mielen-boven-Aalst

## Digitale boswijzer 2018



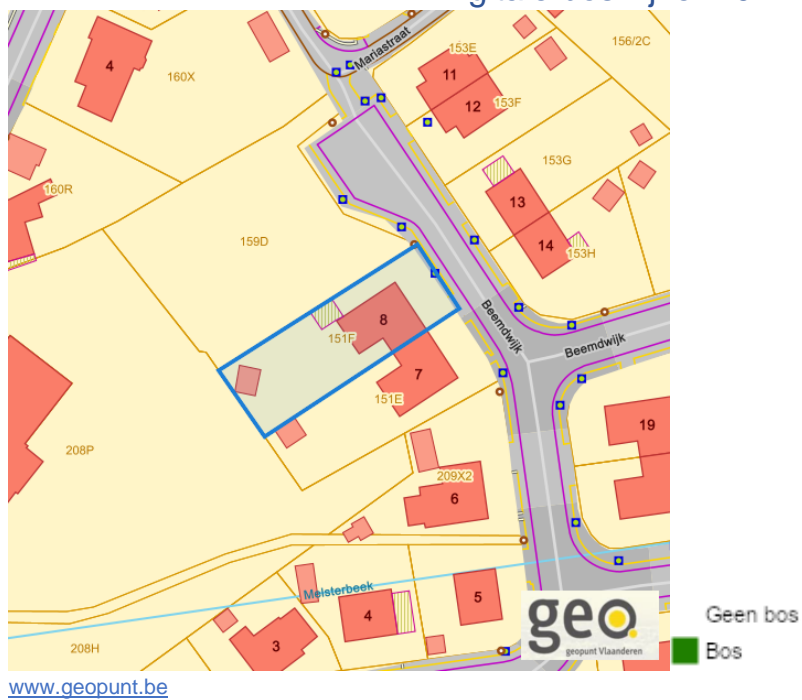
## Digitale boswijzer 2015



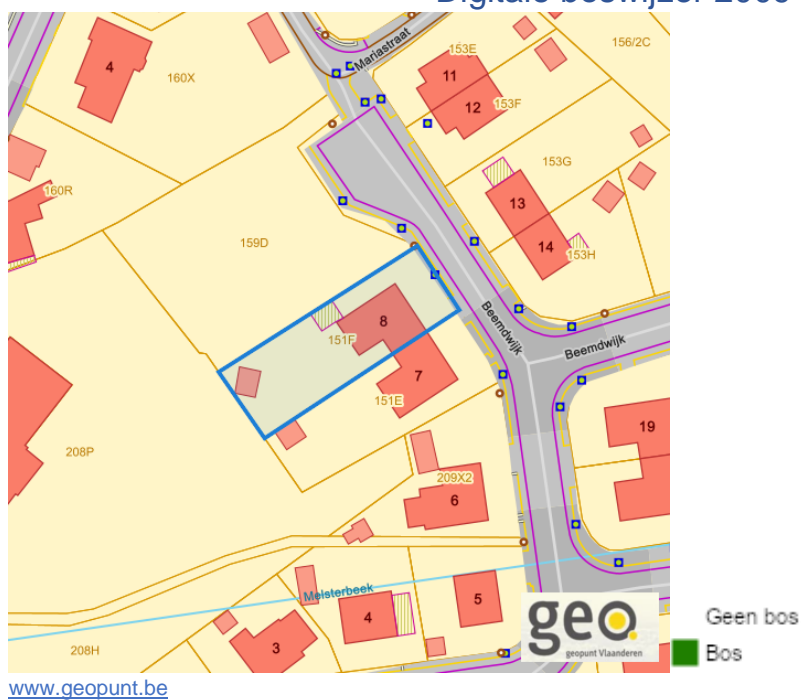
Dossier: 24-05-2507/001

Beemdwijk 8, 3891 Mielen-boven-Aalst

### Digitale boswijzer 2012



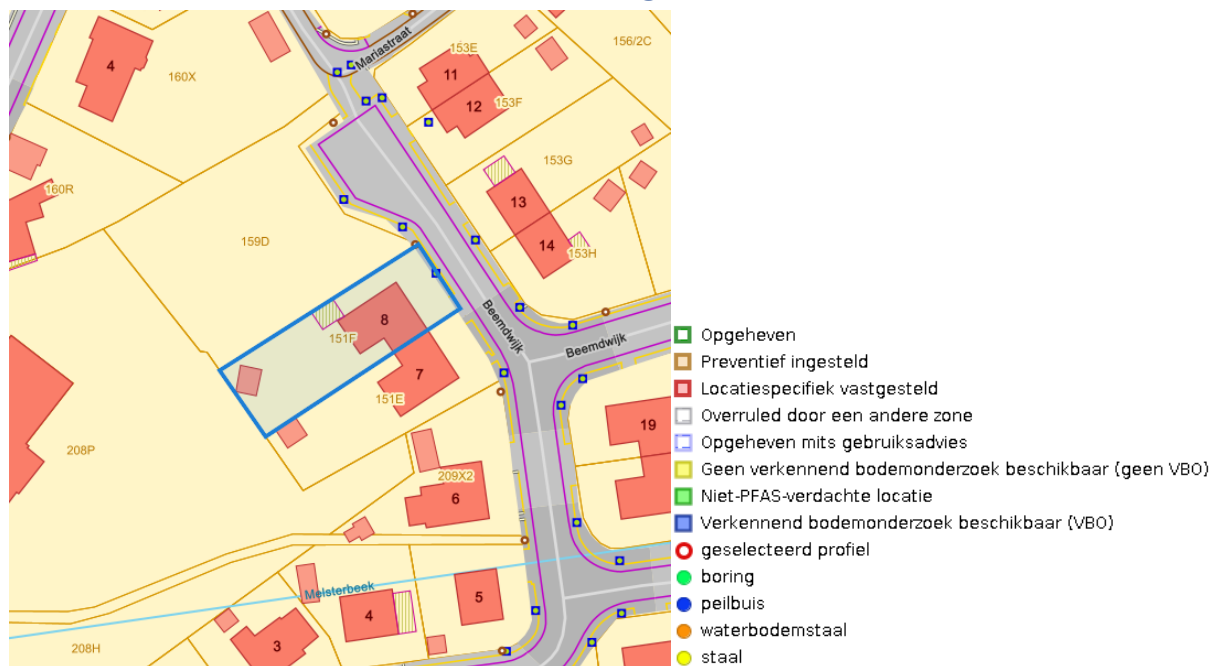
### Digitale boswijzer 2009



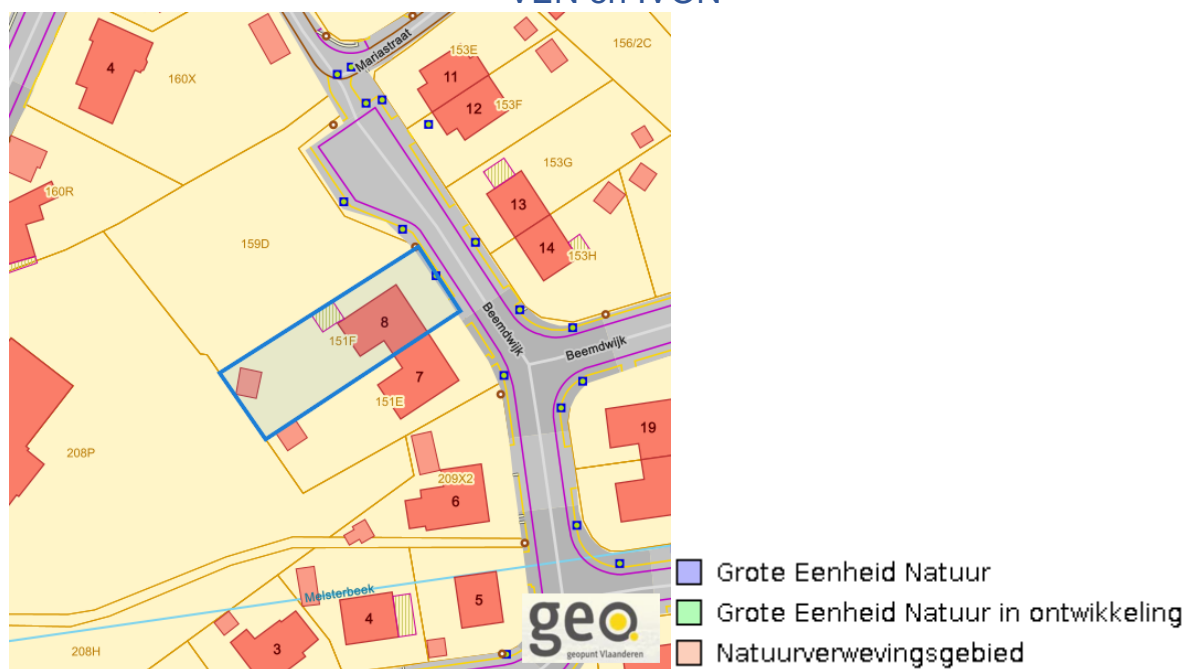
Dossier: 24-05-2507/001

## Beemdwijk 8, 3891 Mielen-boven-Aalst

## PFAS



## VEN en IVON



[www.geopunt.be](http://www.geopunt.be)

Dossier: 24-05-2507/001

### Jachtterreinen



[www.geopunt.be](http://www.geopunt.be)

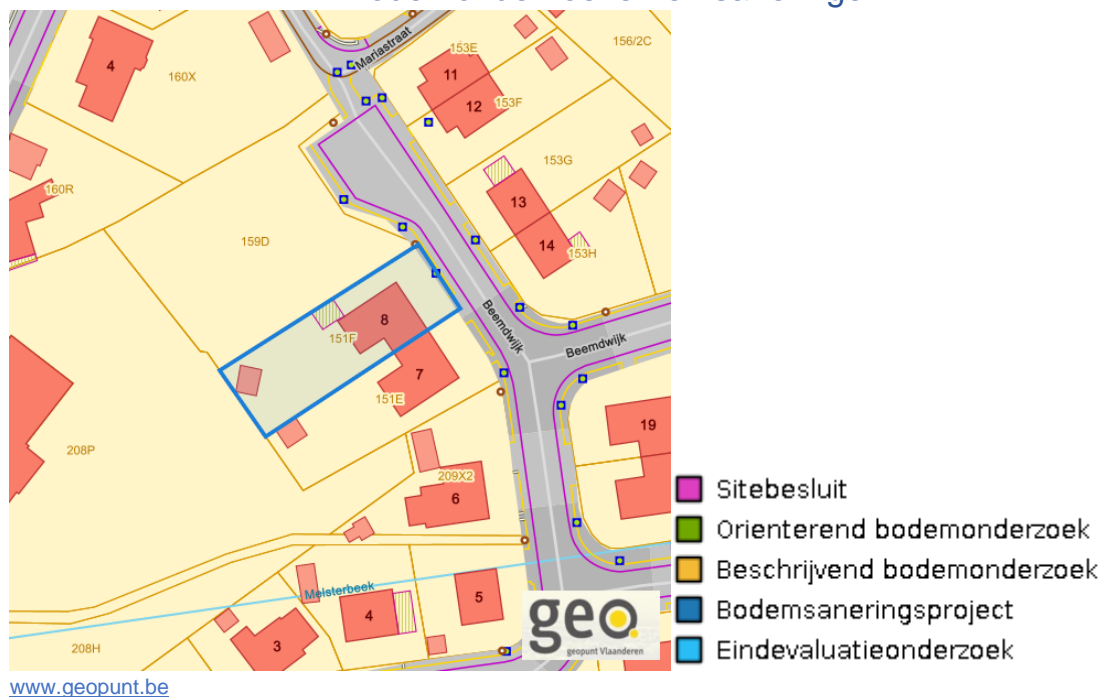
### Natuurbeheerplannen



[www.geopunt.be](http://www.geopunt.be)



## Bodemonderzoeken en saneringen

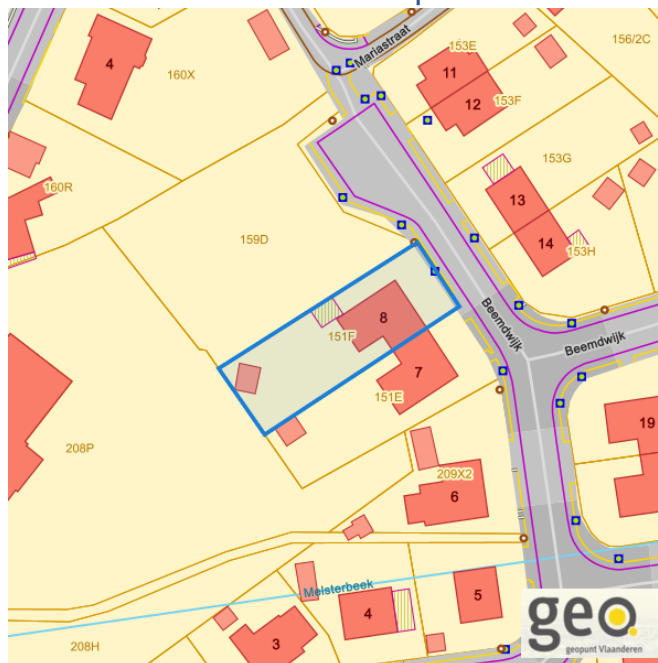


---

*Recht van voorkoop*

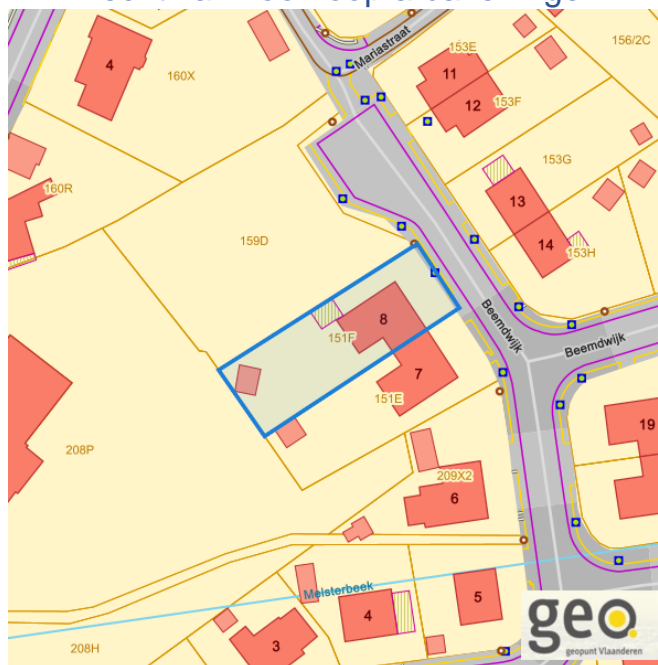
---

Vlaams voorkooprecht



[www.geopunt.be](http://www.geopunt.be)

Recht van voorkoop afbakening



[www.geopunt.be](http://www.geopunt.be)

Dossier: 24-05-2507/001

---

*Detailkaarten recht van voorkoop*

---

Detailkaarten recht van voorkoop pagina 1

## Rvv: Ruimtelijke ordening

[www.geopunt.be](http://www.geopunt.be)

## Rvv: Vlaamse wooncode

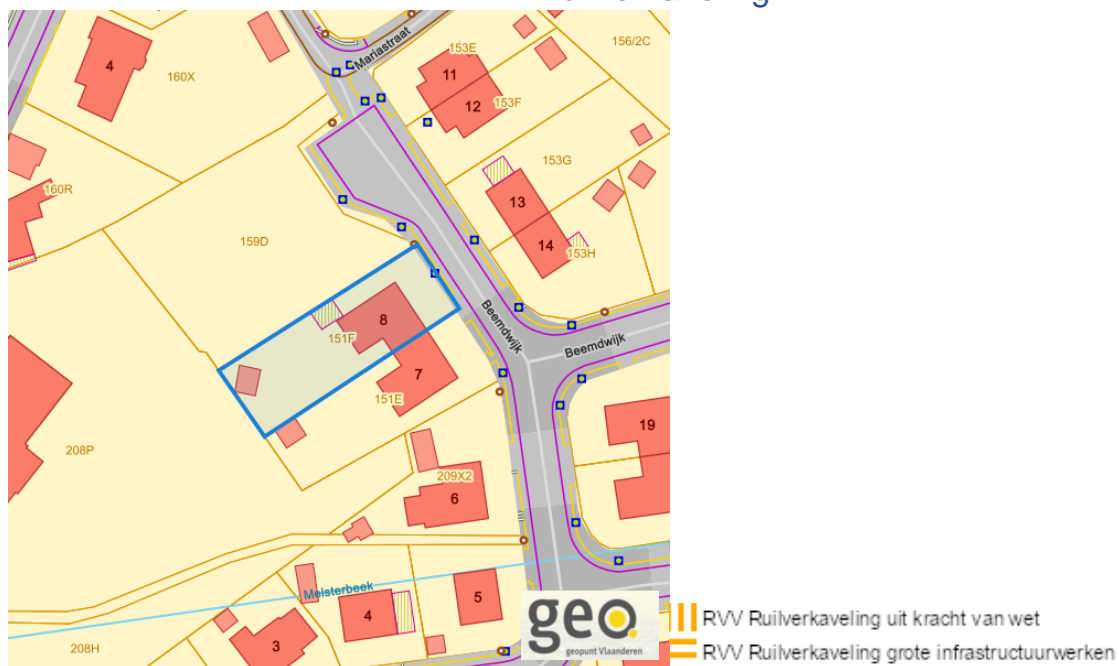
[www.geopunt.be](http://www.geopunt.be)

Dossier: 24-05-2507/001

Beemdwijk 8, 3891 Mielen-boven-Aalst

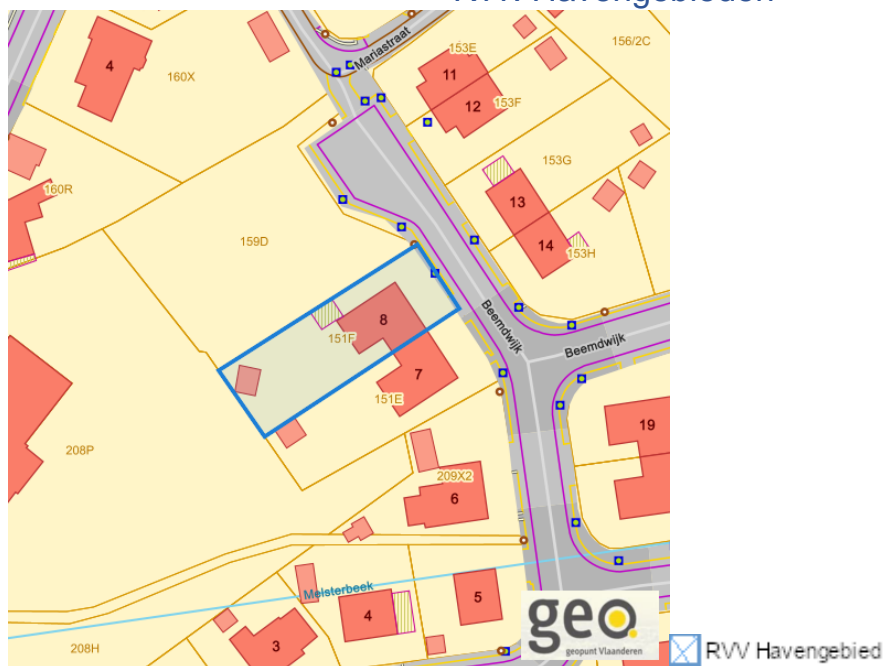
Detailkaarten recht van voorkoop pagina 2

### Rvv: Ruilverkaveling



[www.geopunt.be](http://www.geopunt.be)

### Rvv: Havengebieden



[www.geopunt.be](http://www.geopunt.be)

Dossier: 24-05-2507/001

Beemdwijk 8, 3891 Mielen-boven-Aalst

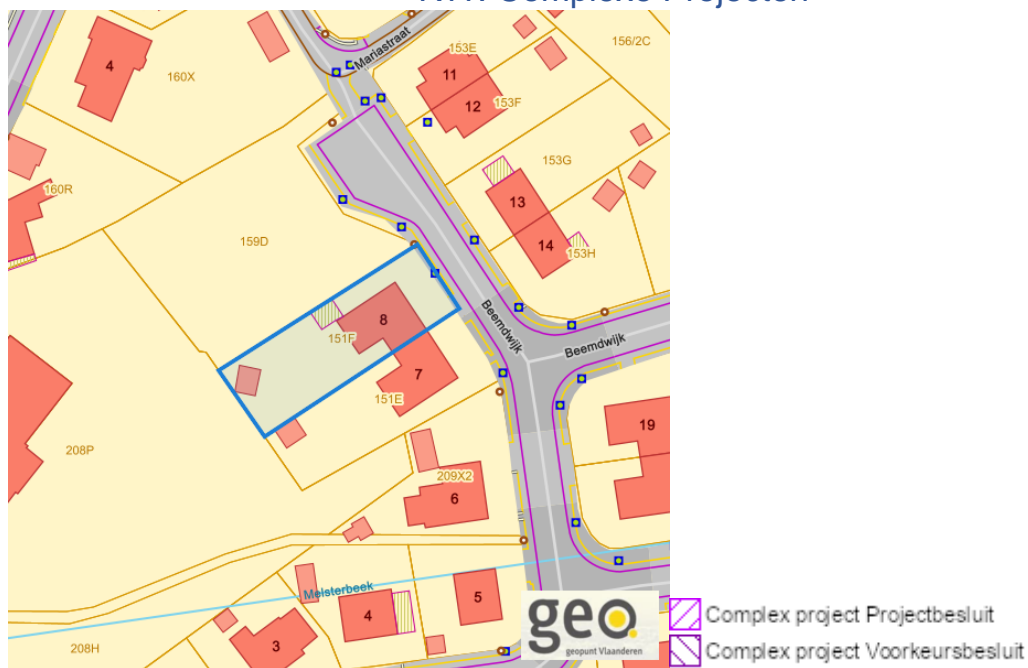
Detailkaarten recht van voorkoop pagina 3

### Rvv: de Vlaamse waterweg



[www.geopunt.be](http://www.geopunt.be)

### Rvv: Complexe Projecten



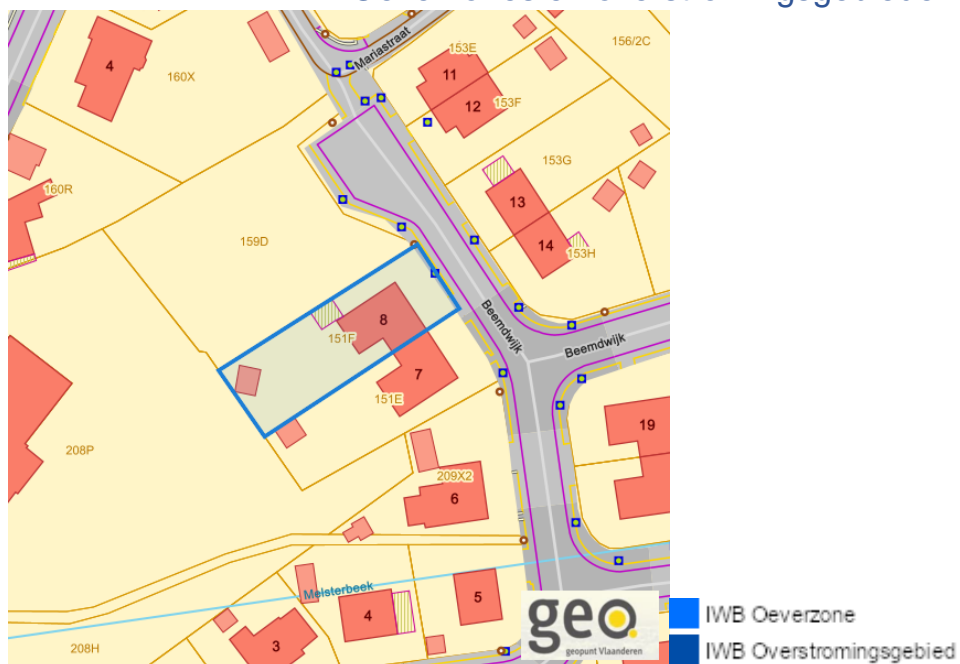
[www.geopunt.be](http://www.geopunt.be)

Dossier: 24-05-2507/001

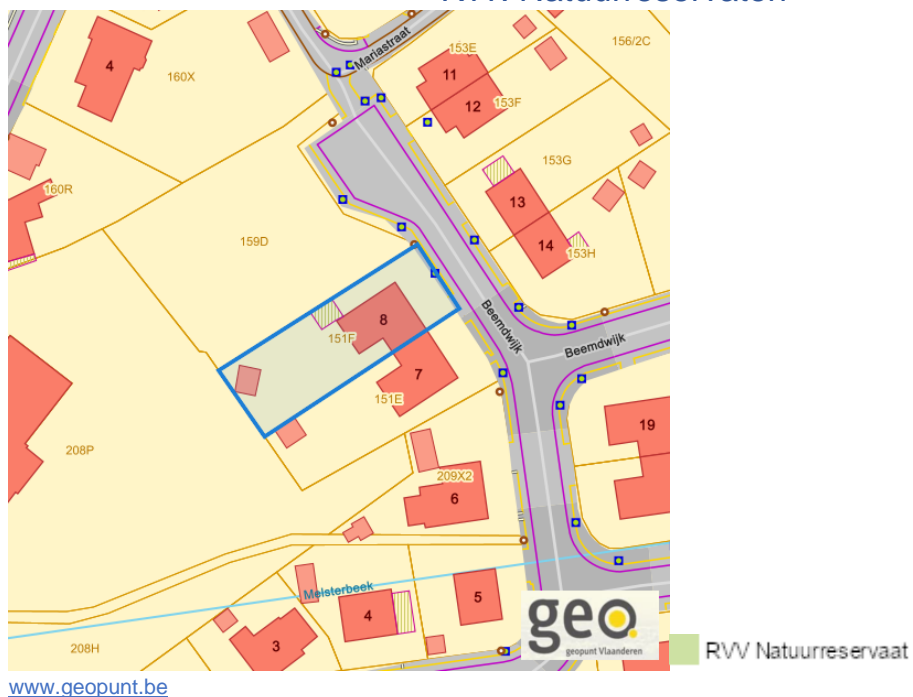
Beemdwijk 8, 3891 Mielen-boven-Aalst

Detailkaarten recht van voorkoop pagina 4

### Rvv: Oeverzones en overstromingsgebieden



### Rvv: Natuureservaten

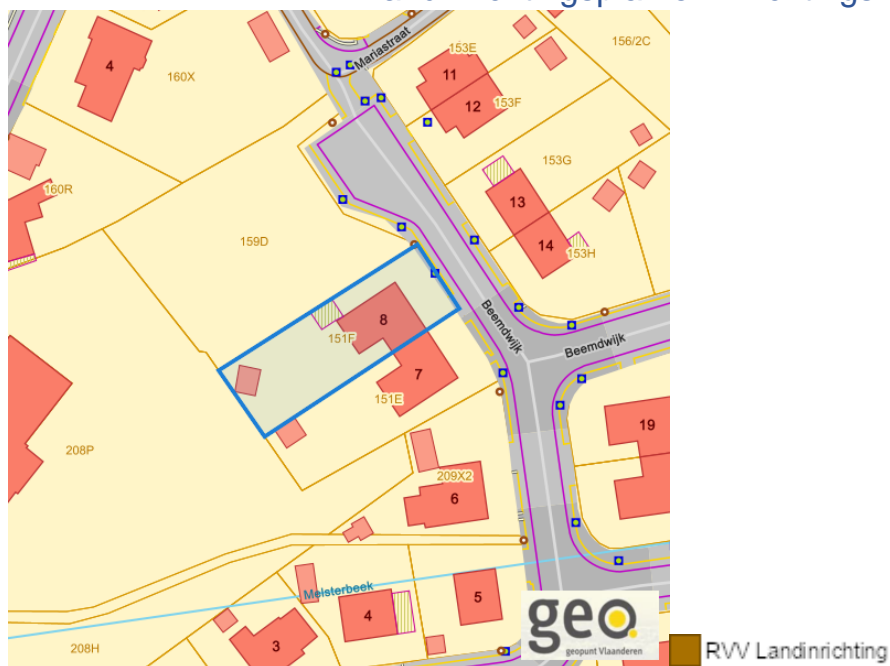


Dossier: 24-05-2507/001

Beemdwijk 8, 3891 Mielen-boven-Aalst

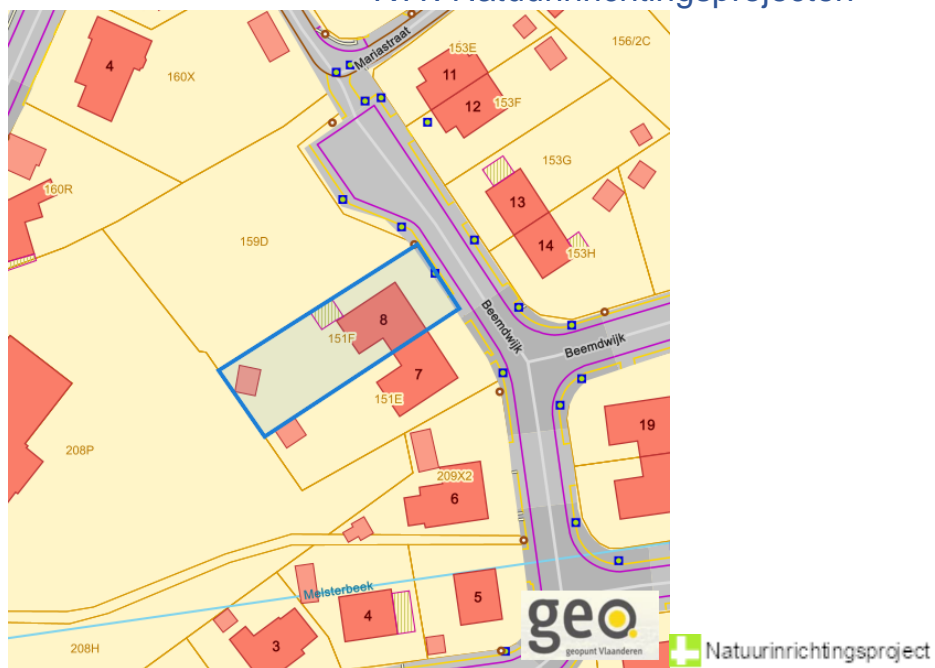
Detailkaarten recht van voorkoop pagina 5

### Rvv: Landinrichtingsplan en inrichtingsnota



[www.geopunt.be](http://www.geopunt.be)

### Rvv: Natuurinrichtingsprojecten



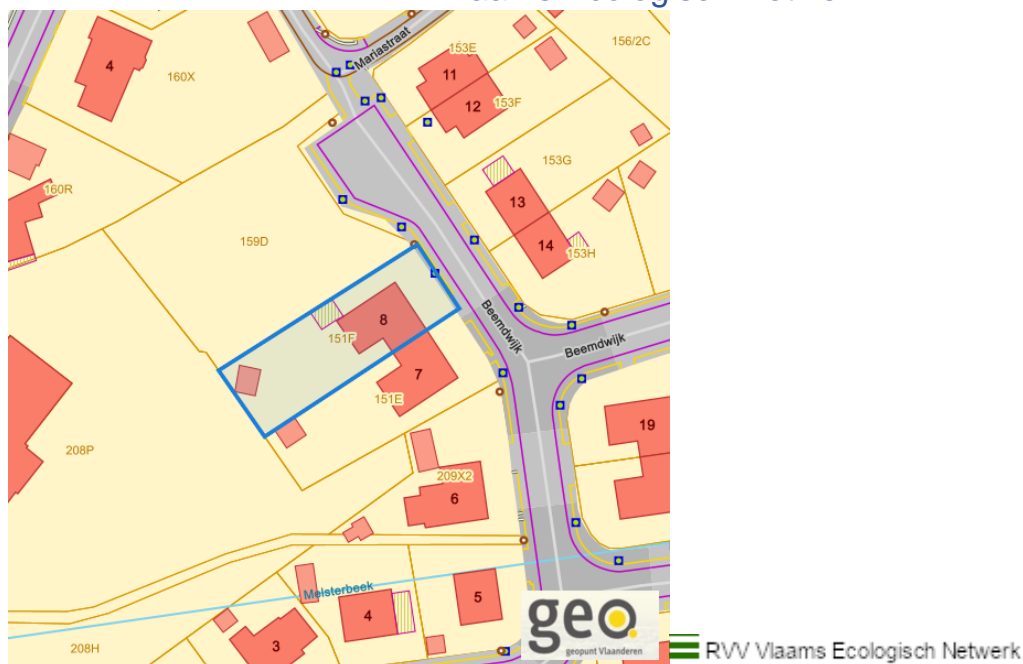
[www.geopunt.be](http://www.geopunt.be)

Dossier: 24-05-2507/001

Beemdwijk 8, 3891 Mielen-boven-Aalst

Detailkaarten recht van voorkoop pagina 6

### Rvv: Vlaams Ecologisch Network



### Rvv: Speciale beschermingszones natuur



Dossier: 24-05-2507/001



---

*Beschermd onroerend erfgoed*

---



Dossier: 24-05-2507/001

---

*Detailkaarten beschermd onroerend erfgoed*

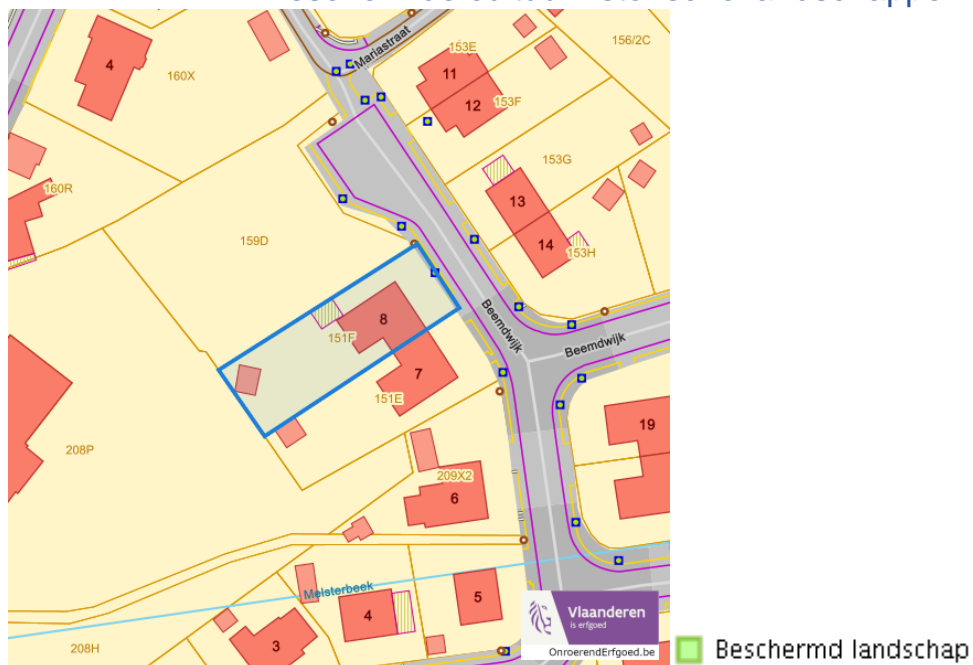

---

Detailkaarten beschermd onroerend erfgoed pagina 1

## Beschermd archeologische sites



## Beschermd cultuurhistorische landschappen



Dossier: 24-05-2507/001

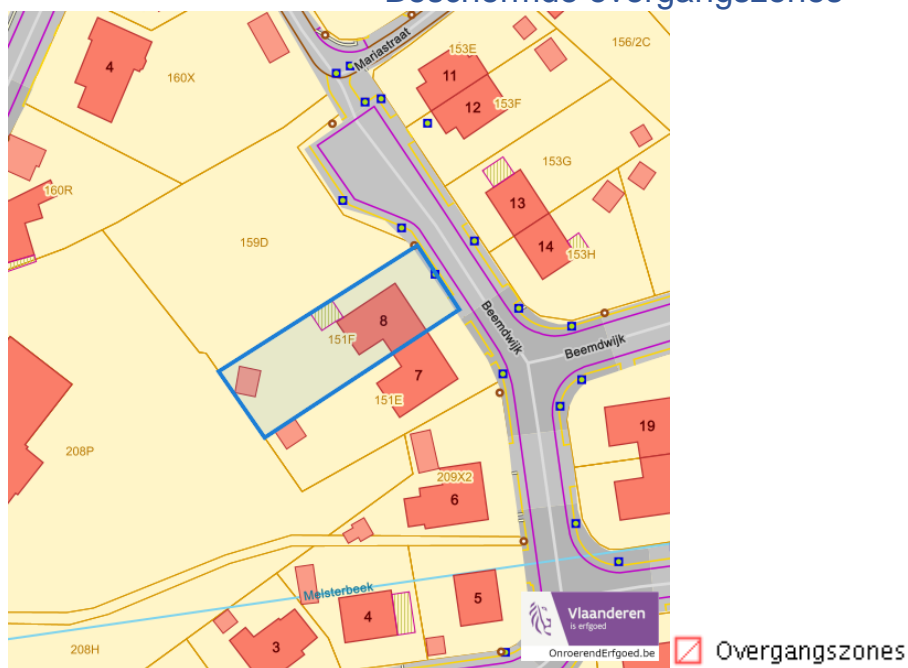
Beemdwijk 8, 3891 Mielen-boven-Aalst

Detailkaarten beschermd onroerend erfgoed pagina 2

### Beschermde monumenten



### Beschermde overgangszones

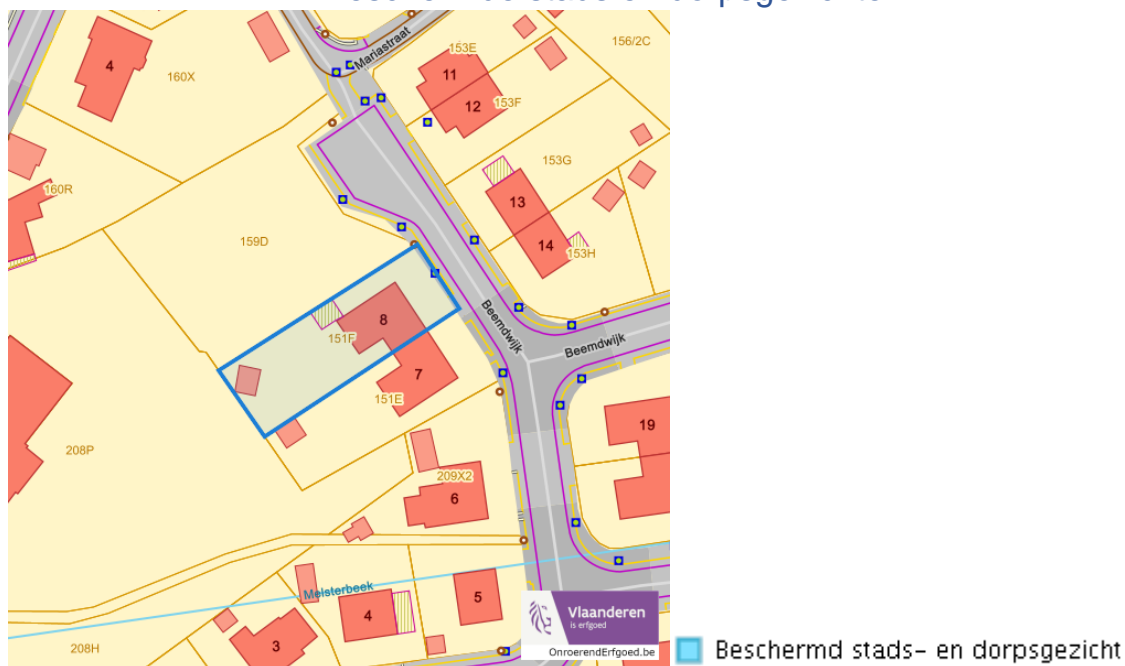


Dossier: 24-05-2507/001

Beemdwijk 8, 3891 Mielen-boven-Aalst

Detailkaarten beschermd onroerend erfgoed pagina 3

### Beschermde stads en dorpsgezichten

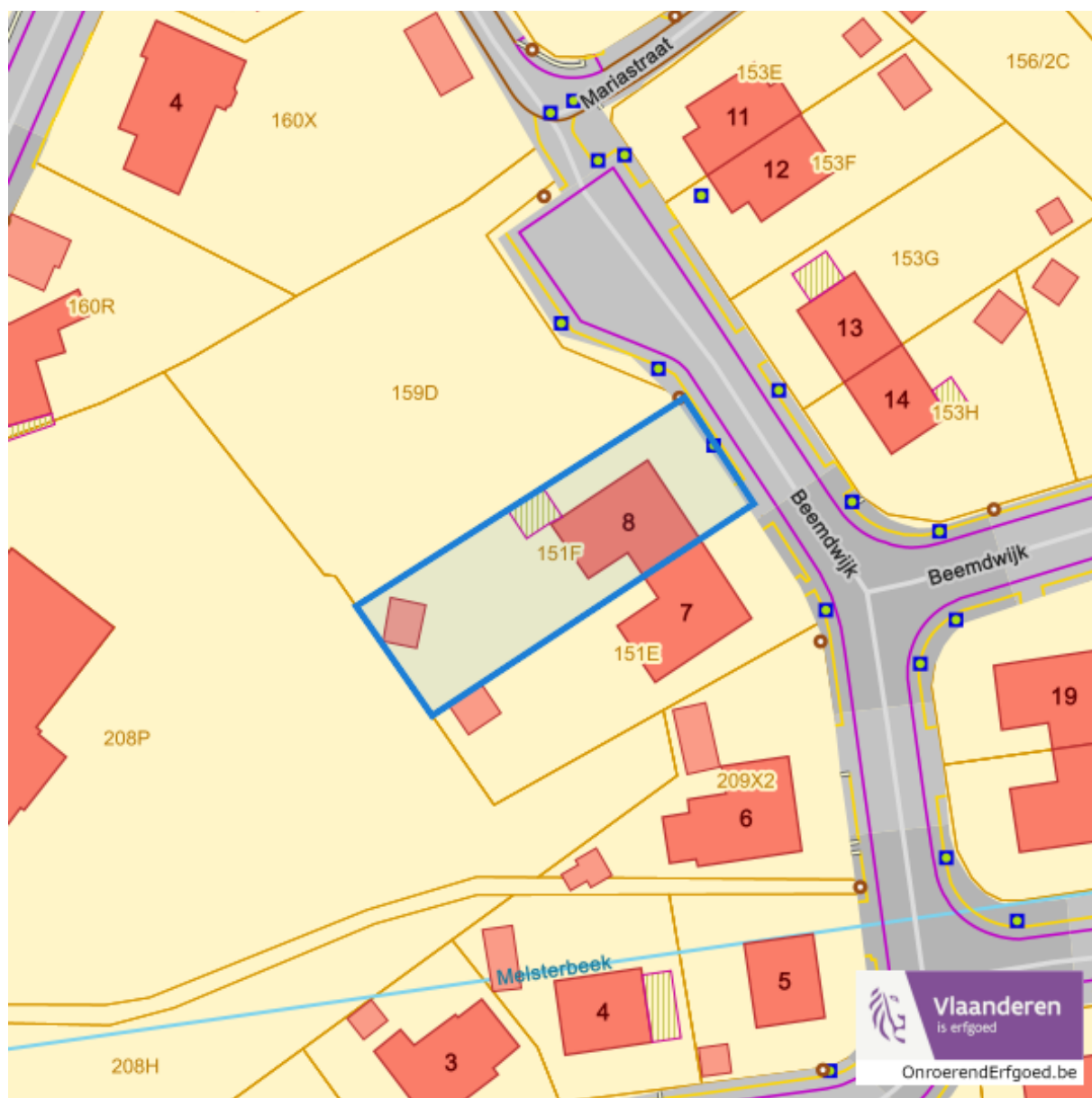


Dossier: 24-05-2507/001

---

*Vastgestelde inventarissen*

---



Dossier: 24-05-2507/001

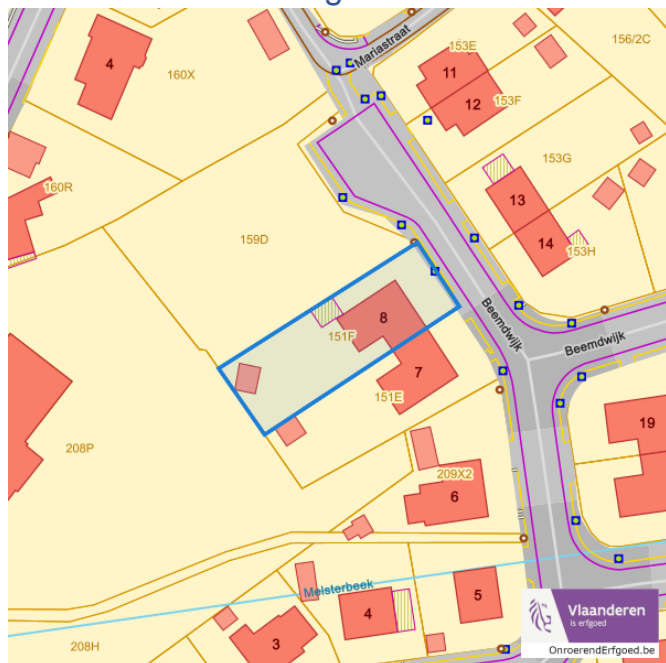
---

*Detailkaarten vastgestelde inventarissen*


---

Detailkaarten vastgestelde inventaris pagina 1

### Vastgestelde inventaris: Archeologische zones


 Vastgestelde afgebakende archeologische zone

### Vastgestelde inventaris: Bouwkundig erfgoed

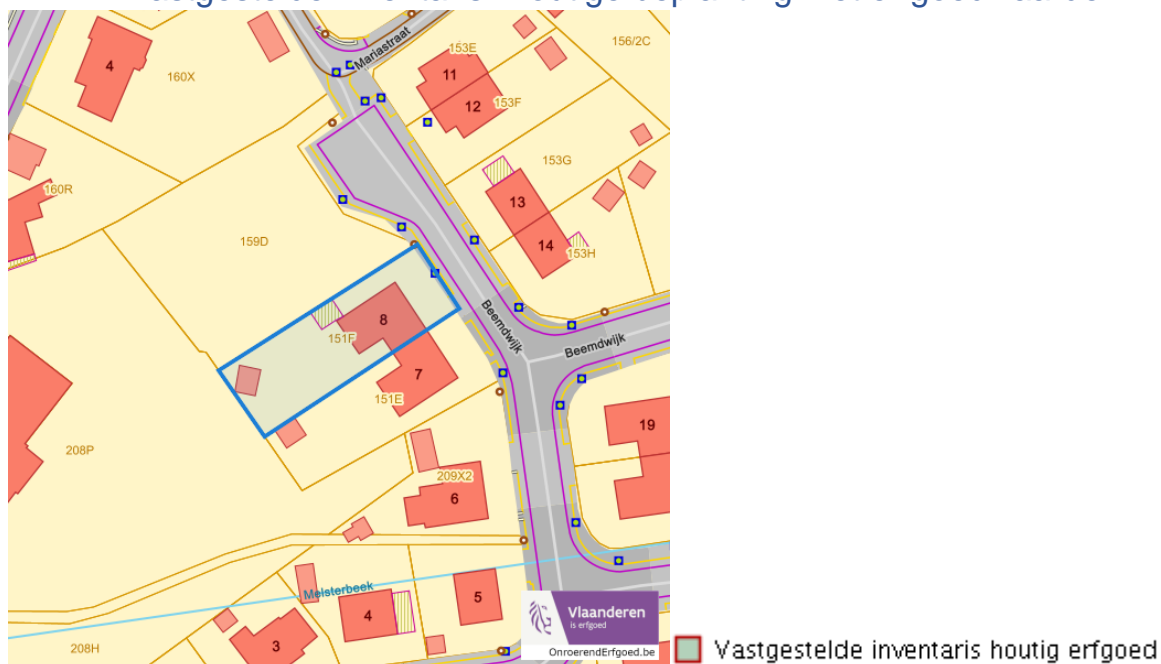

 Item uit de vastgestelde inventaris bouwkundig erfgoed

Dossier: 24-05-2507/001

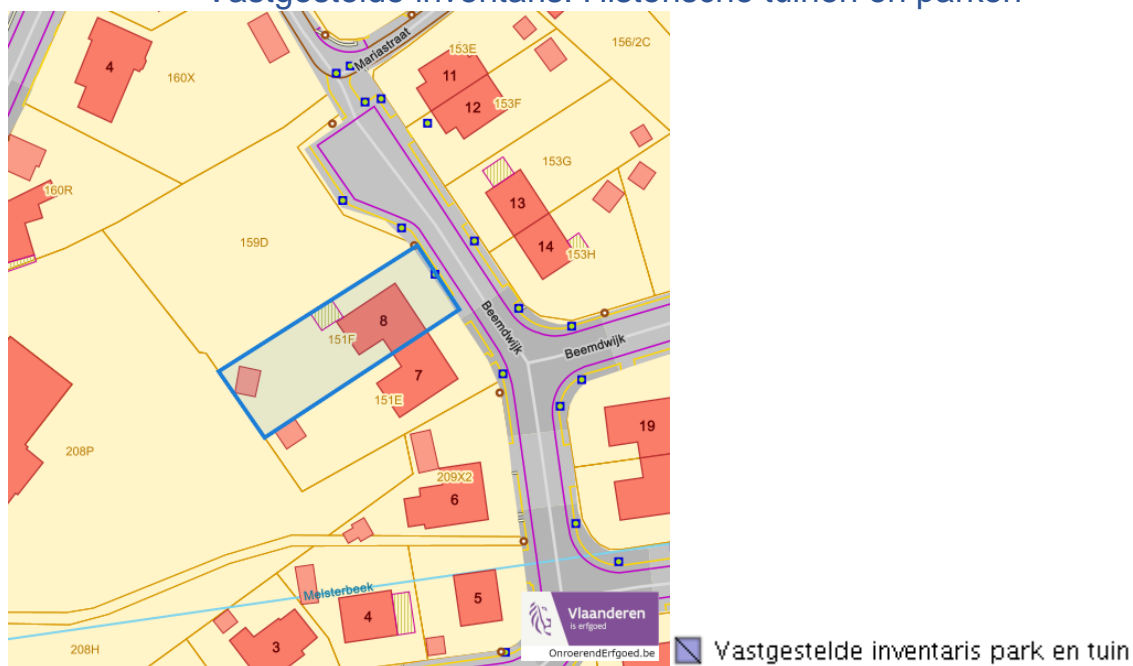
Beemdwijk 8, 3891 Mielen-boven-Aalst

Detailkaarten vastgestelde inventaris pagina 2

### Vastgestelde inventaris: Houtige beplanting met erfgoedwaarde



### Vastgestelde inventaris: Historische tuinen en parken

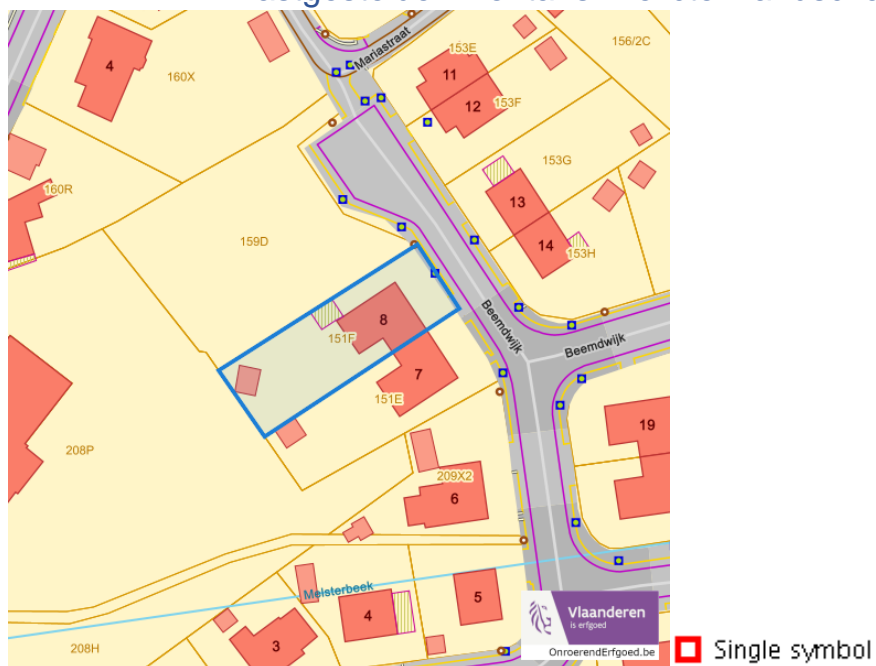


Dossier: 24-05-2507/001

Beemdwijk 8, 3891 Mielen-boven-Aalst

Detailkaarten vastgestelde inventaris pagina 3

### Vastgestelde inventaris: Relicten landschapsatlas



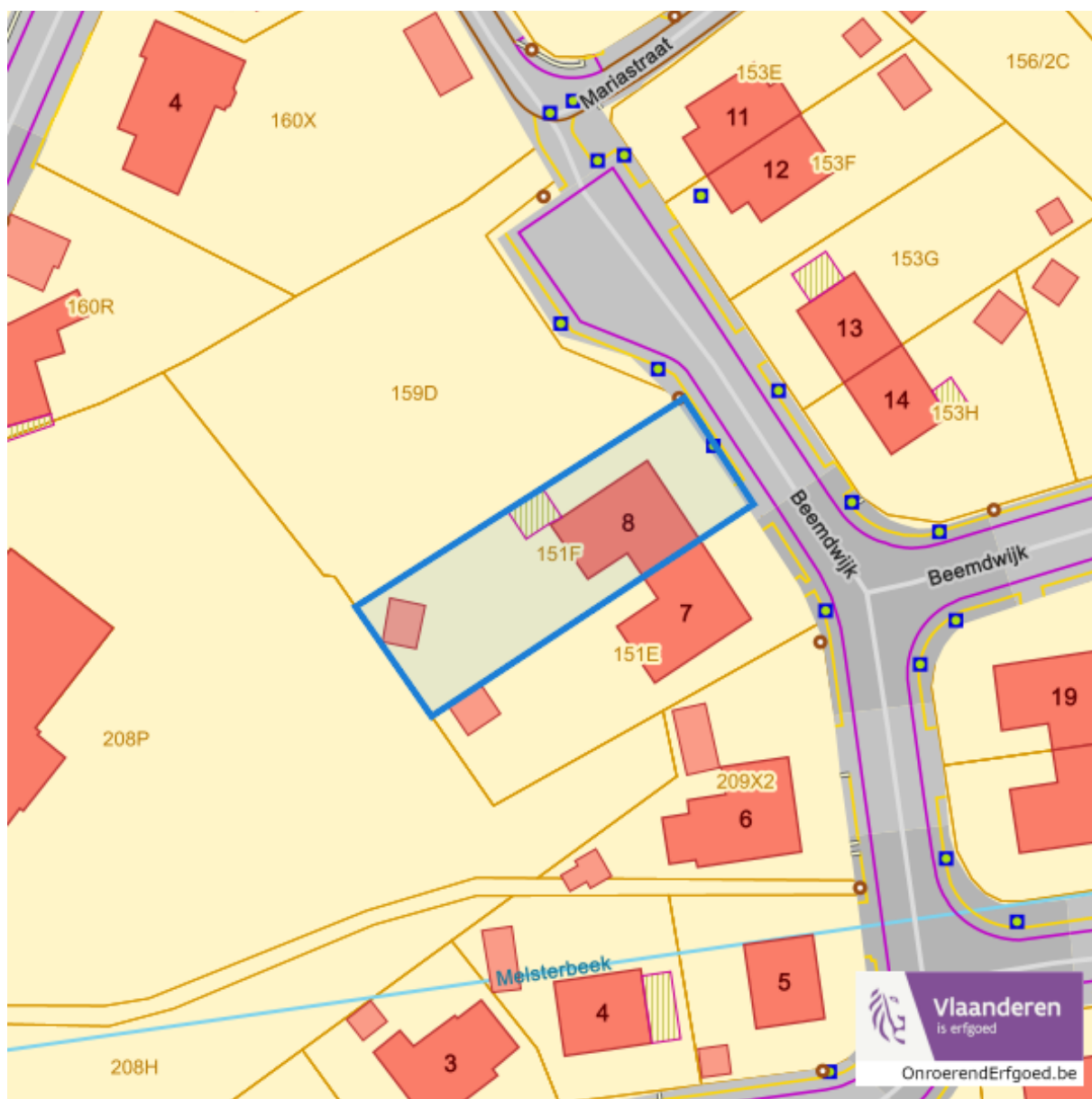
Dossier: 24-05-2507/001



---

*Wetenschappelijke inventarissen*

---



Dossier: 24-05-2507/001

---

*Detailkaarten wetenschappelijke inventarissen*

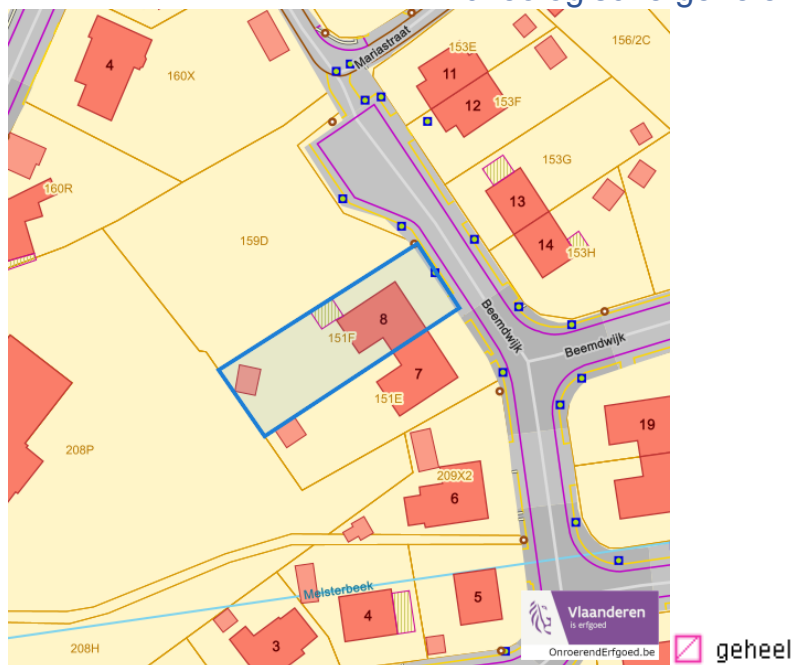

---

Detailkaarten wetenschappelijke inventarissen pagina 1

### Bouwkundige elementen



### Archeologische gehelen

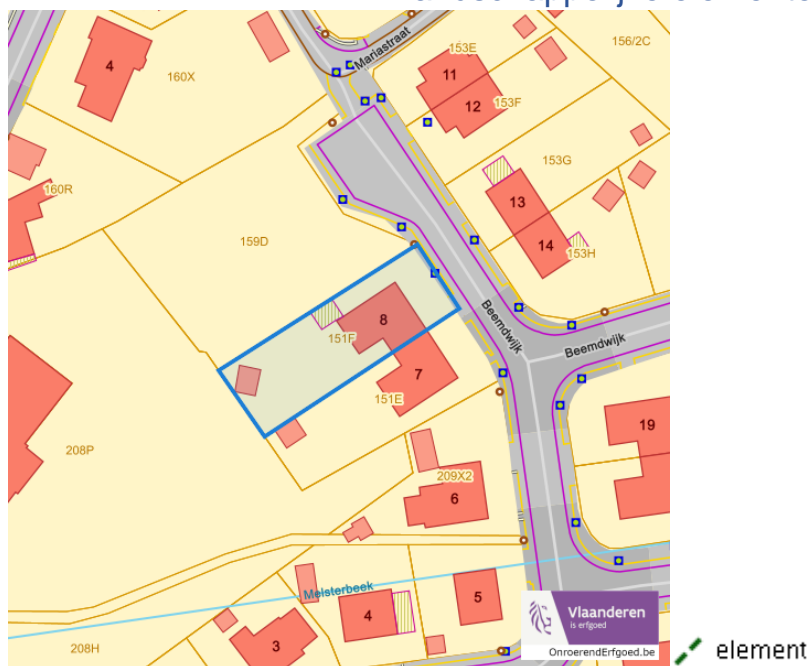


Dossier: 24-05-2507/001

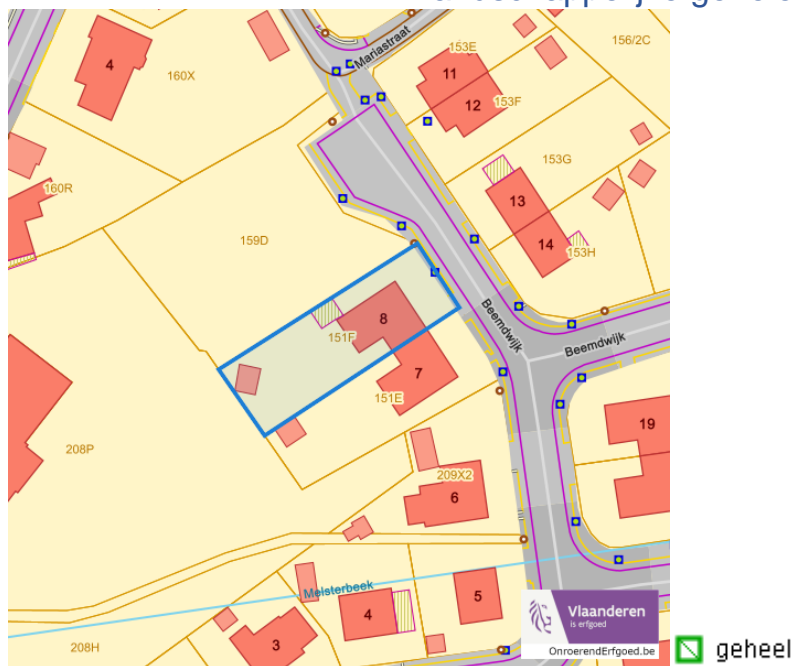
Beemdwijk 8, 3891 Mielen-boven-Aalst

Detailkaarten wetenschappelijke inventarissen pagina 2

### Landschappelijke elementen



### Landschappelijke gehelen

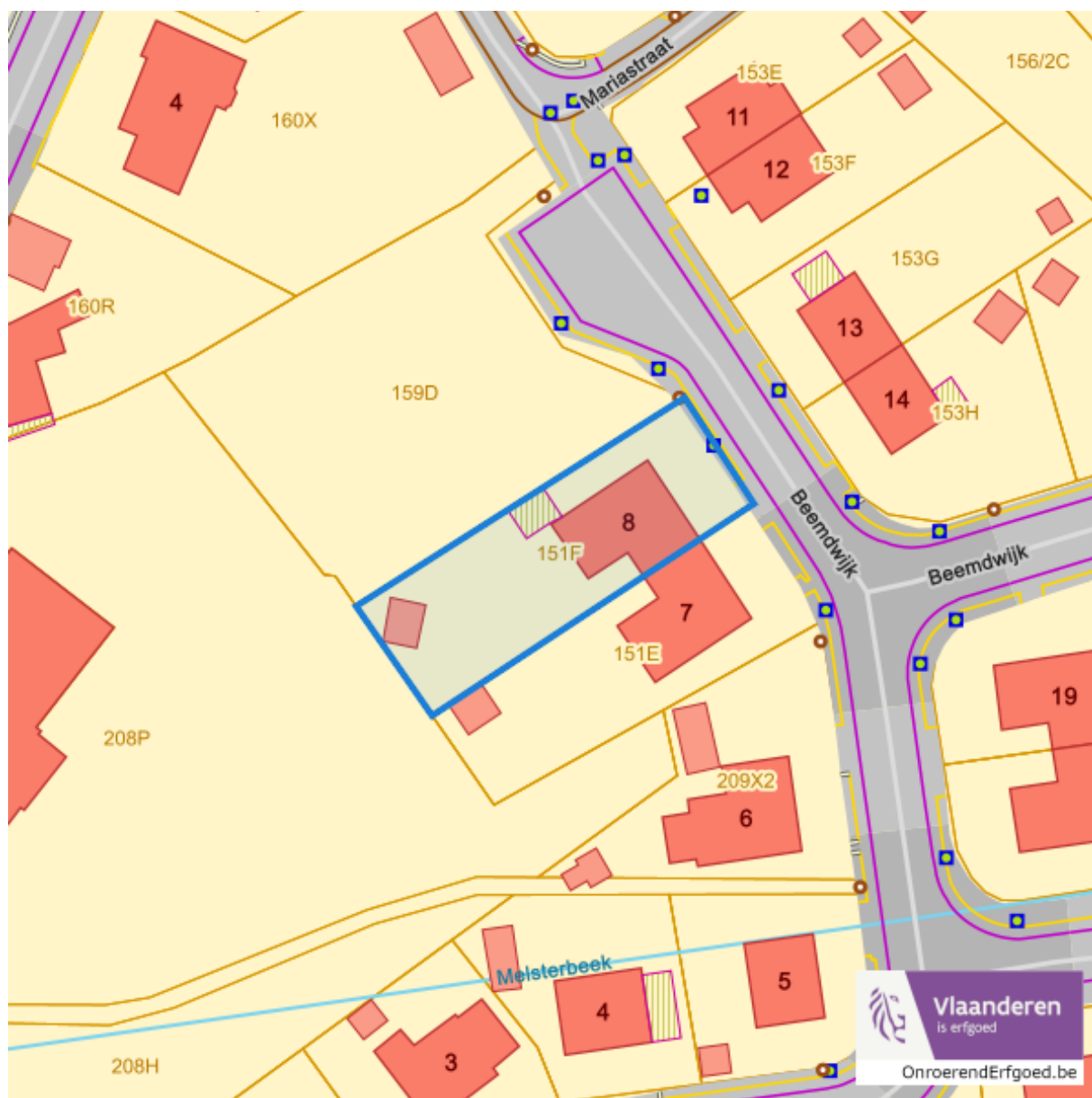


Dossier: 24-05-2507/001

---

*Unesco werelderfgoed*

---



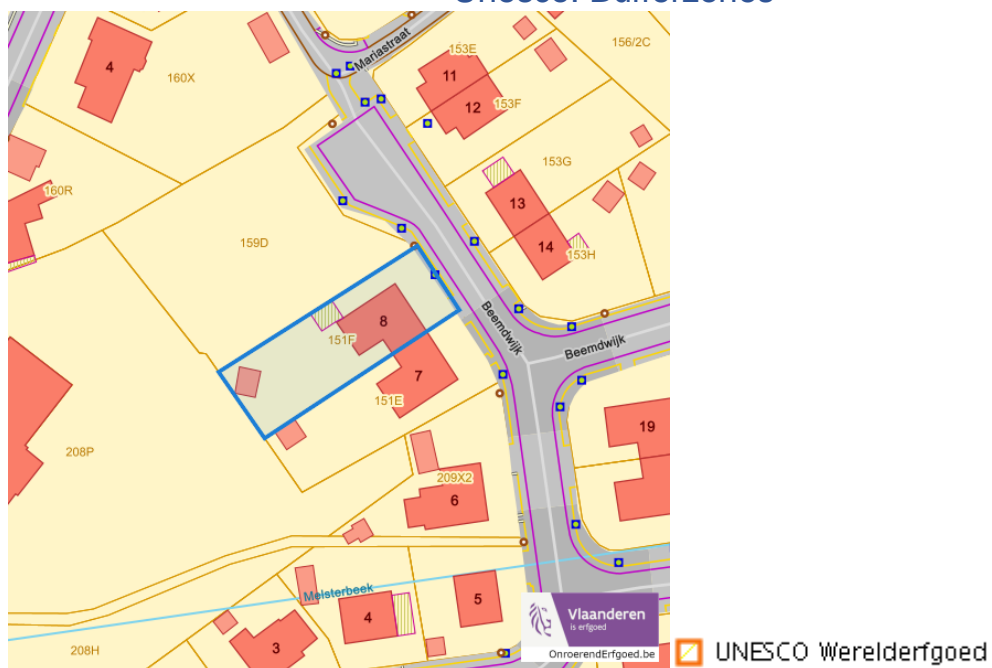
Dossier: 24-05-2507/001

---

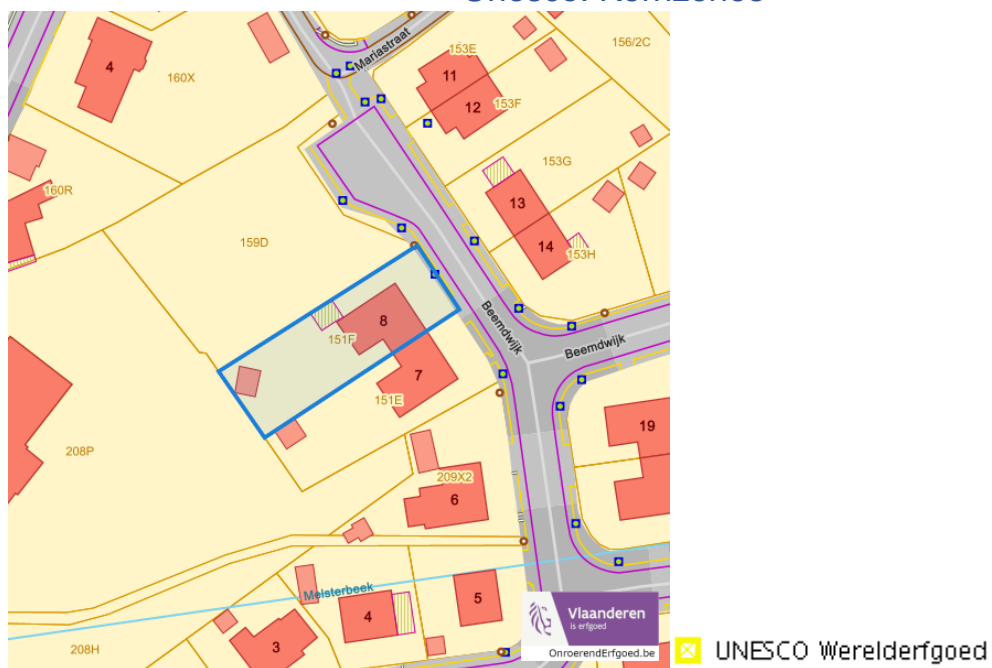
*Detailkaarten Unesco werelderfgoed*

---

## Unesco: Bufferzones

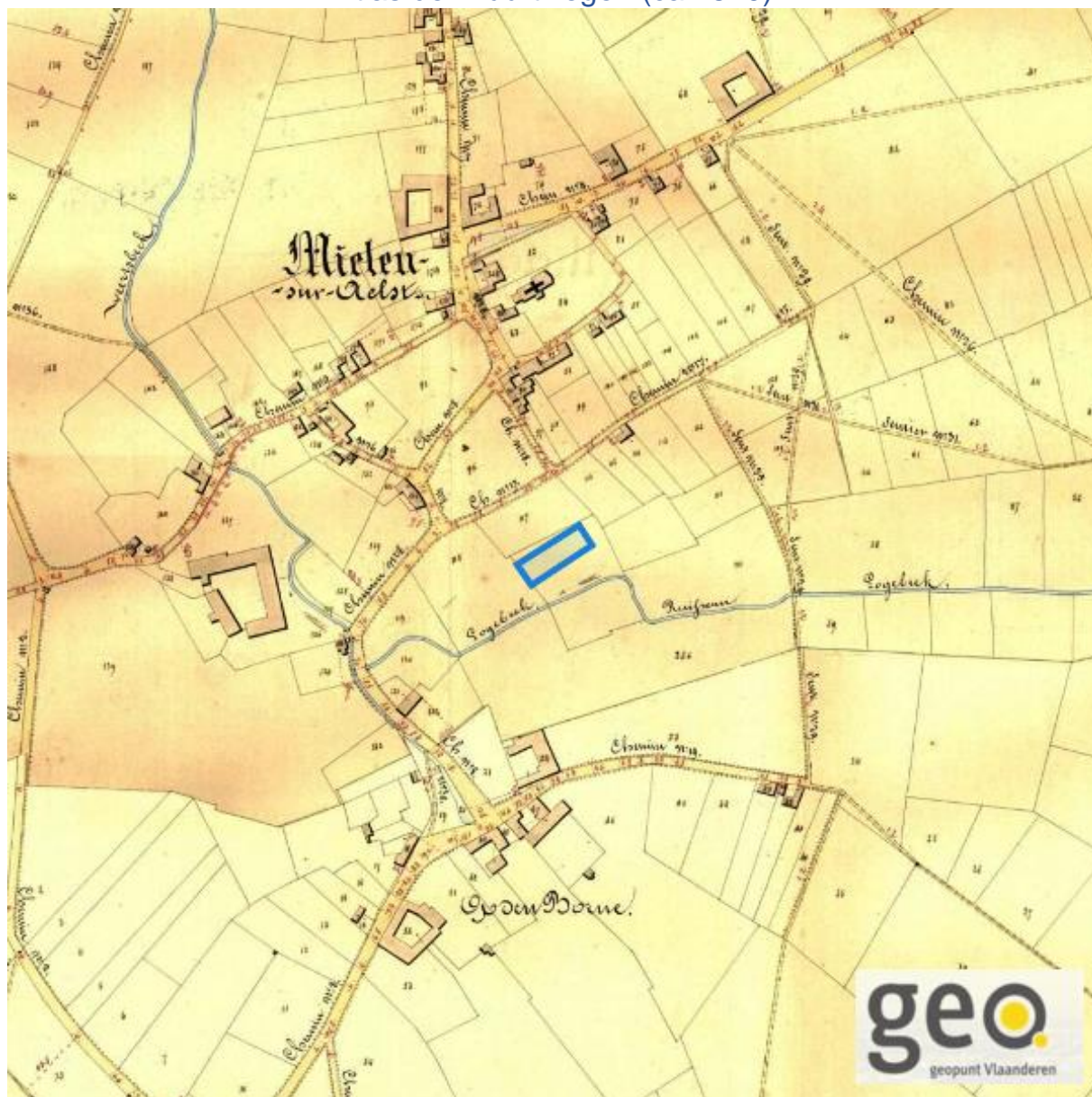


## Unesco: Kernzones



Historische kaarten

Atlas der Buurtwegen (ca 1840)

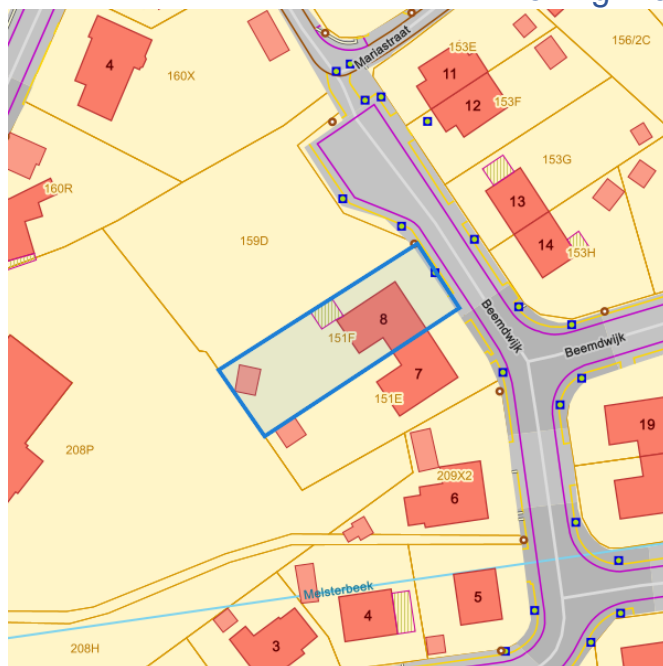


[www.geopunt.be](http://www.geopunt.be)

Dossier: 24-05-2507/001

Wonen

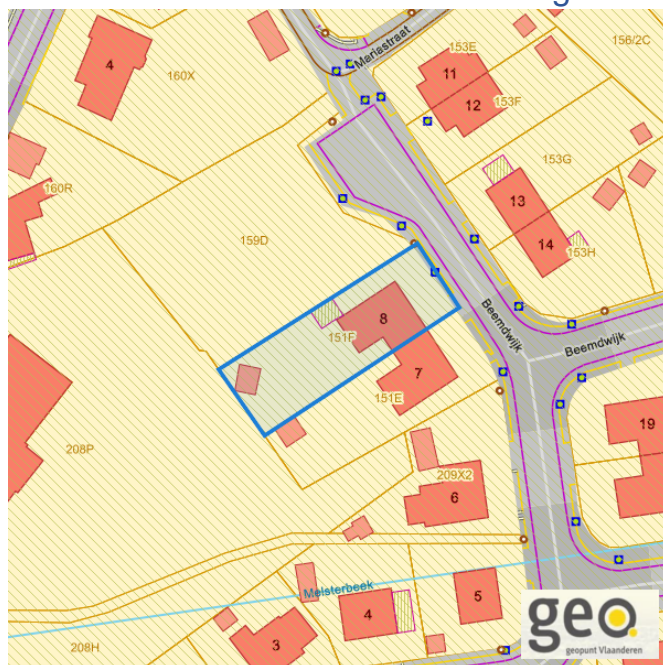
Woningkwaliteit



- Woningen met een conformiteitsattest
- Panden met een herstelvordering
- Vlaamse inventaris van ongeschikte en onbewoonbare woningen

[www.geopunt.be](http://www.geopunt.be)

Conformiteitsattest gemeente beperkte duurtijd



Conformiteitsattest beperkte duurtijd

- Nee
- Ja

[www.geopunt.be](http://www.geopunt.be)

Dossier: 24-05-2507/001

### Conformiteitsattest gemeente verplicht

