

DC à la carte



Gemeentestraat 5, 3890 Montenaken
71040A0731/00S000

[Locatie](#)

[Omgeving](#)

[Kadaster](#)

[Gewestplan](#)

[Water](#)

[Natuur](#)

[Recht van voorkoop](#)

[Beschermd onroerend erfgoed](#)

[Vastgestelde inventarissen](#)

[Wetenschappelijke inventarissen](#)

[Unesco werelderfgoed](#)

[Historische kaarten](#)

[Wonen](#)

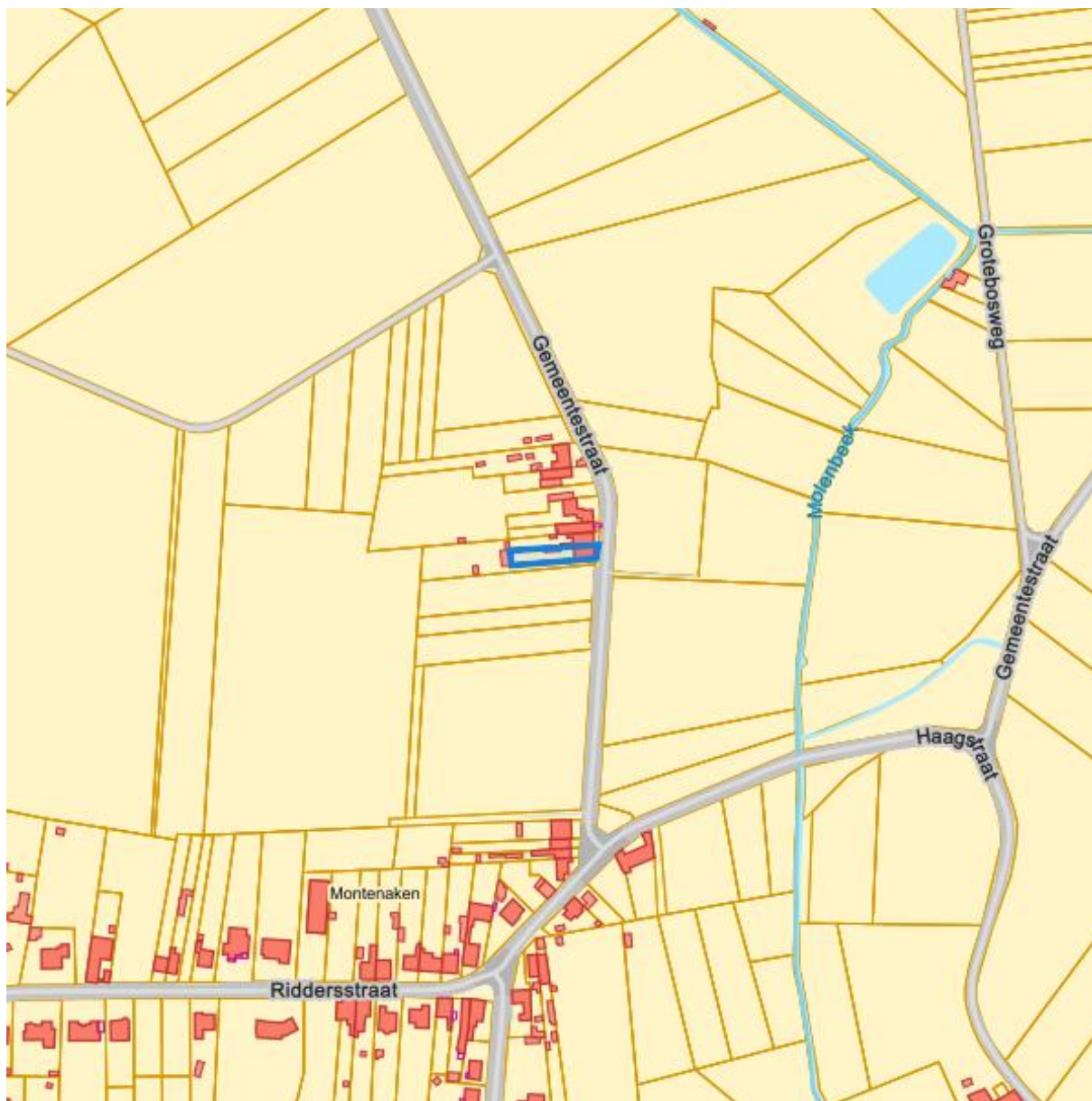
Dossier: 24-05-2773/001

Locatie



Dossier: 24-05-2773/001

Omgeving



Kadaster

Meest recente toestand



eservices.minfin.fgov.be

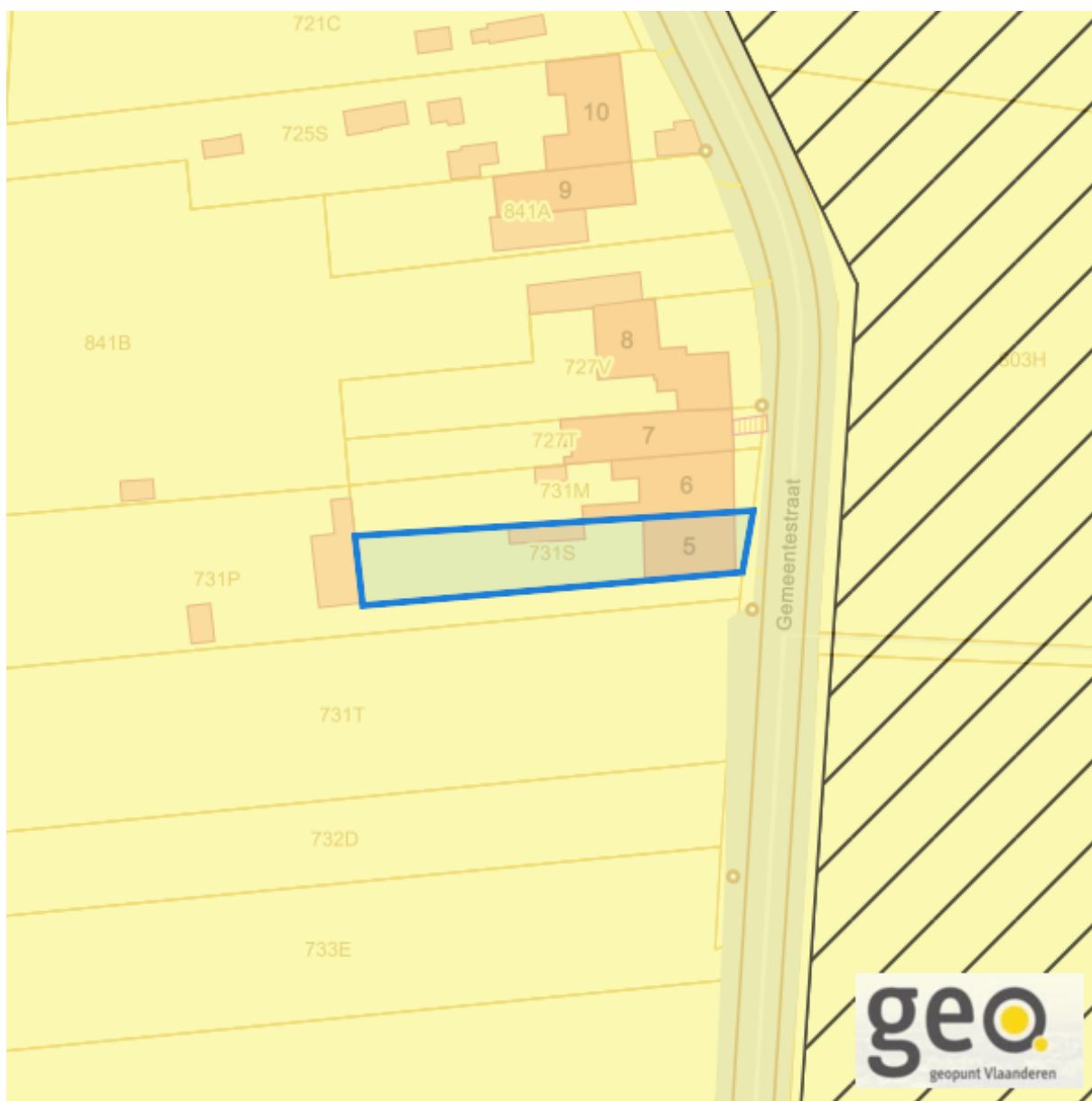
Dossier: 24-05-2773/001



eservices.minfin.fgov.be

Dossier: 24-05-2773/001

Gewestplan

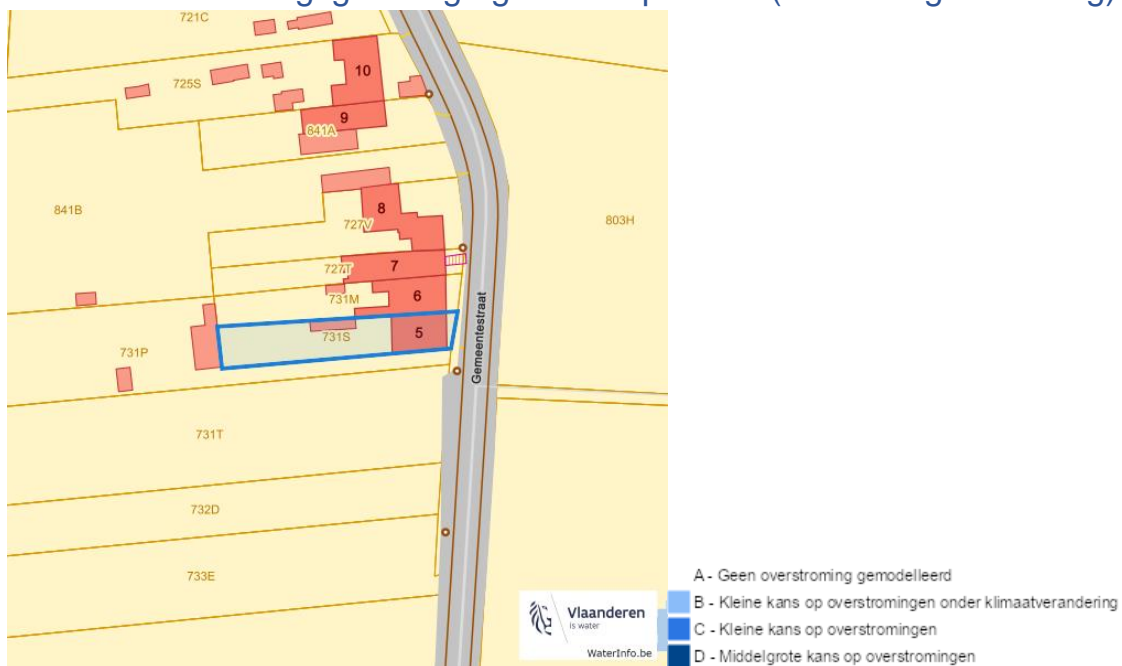


www.geopunt.be
[Gewestplan legende](#)

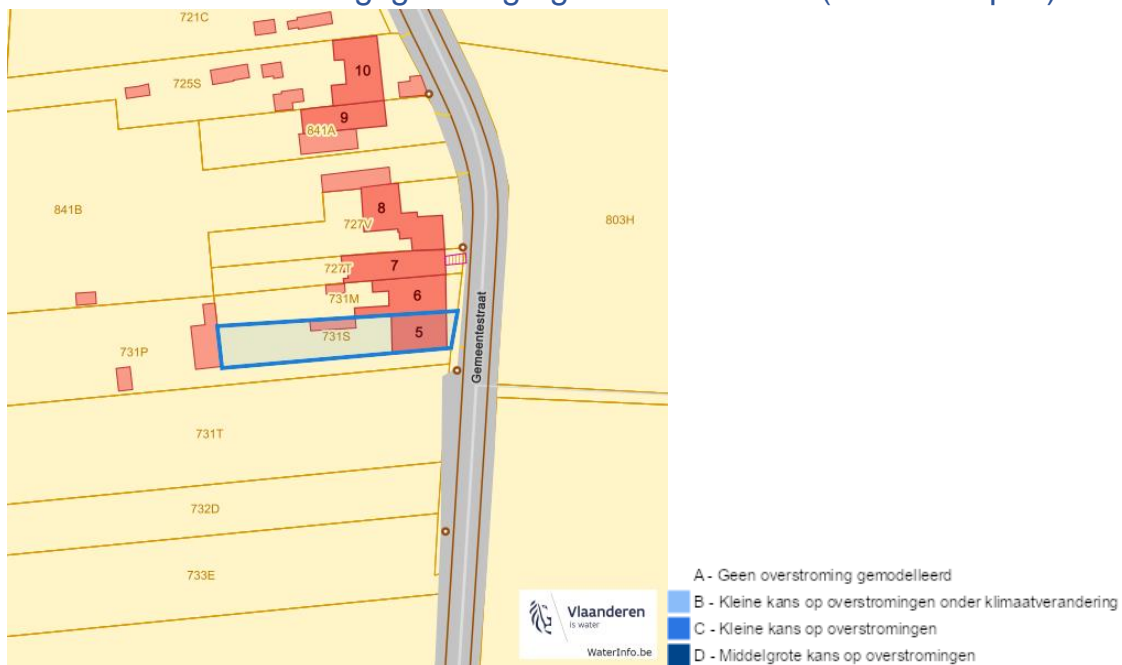
Dossier: 24-05-2773/001

Water

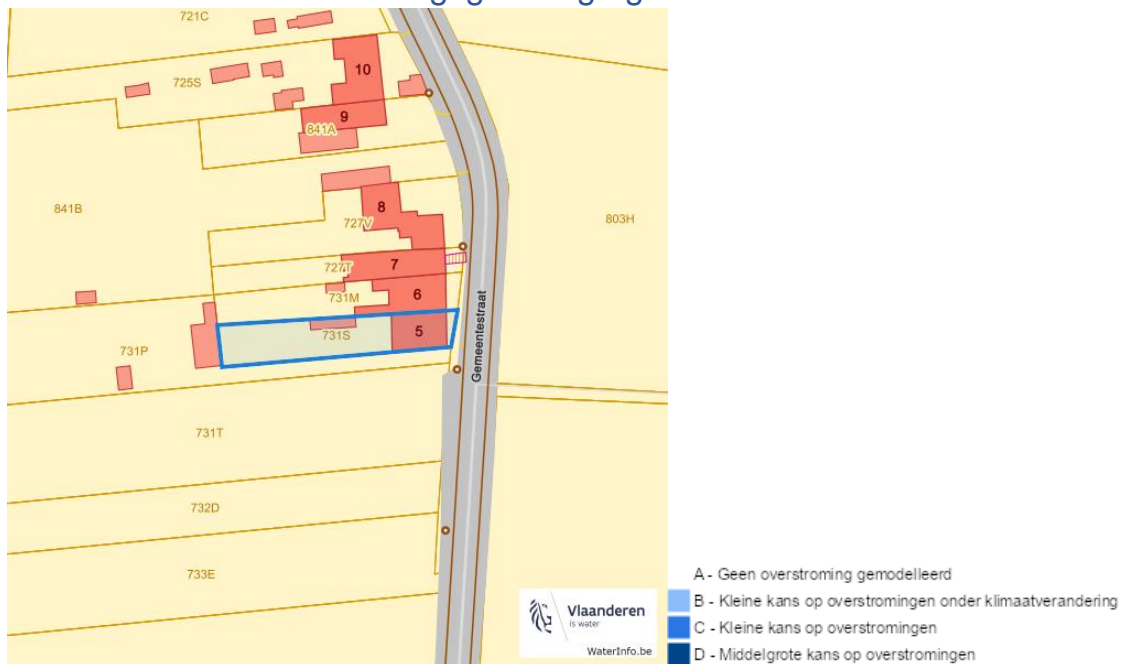
Overstromingsgevoelige gebieden pluviaal (door hevige neerslag)



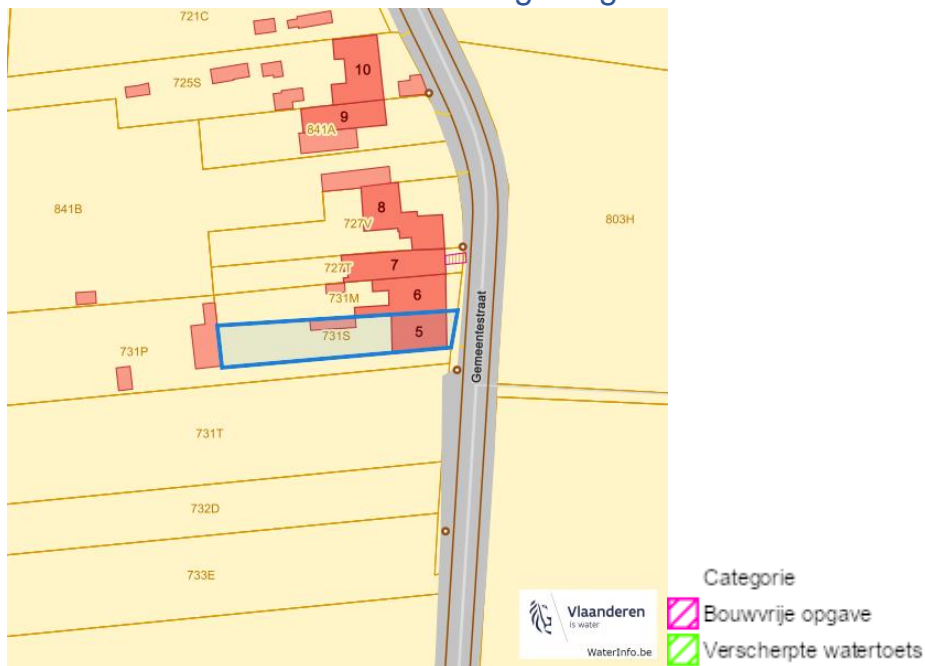
Overstromingsgevoelige gebieden fluviaal (uit waterlopen)



Overstromingsgevoelige gebieden vanuit de zee

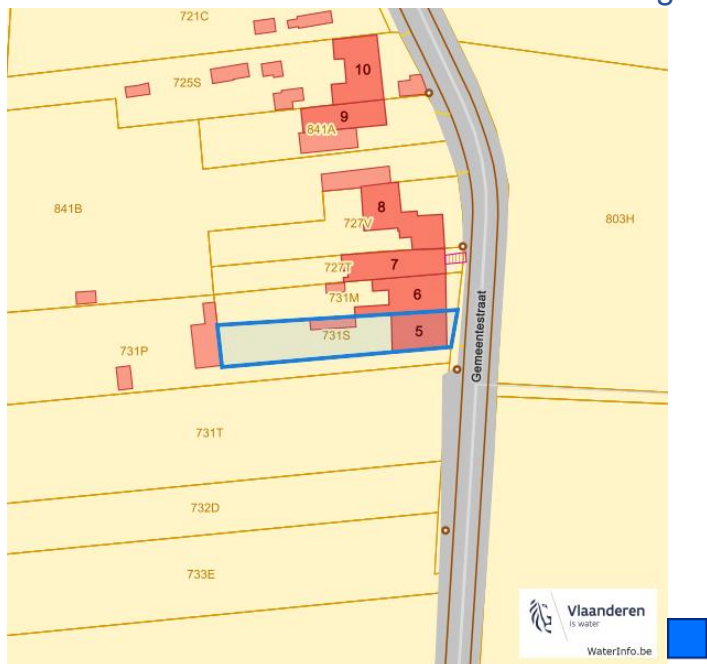


Signaalgebieden

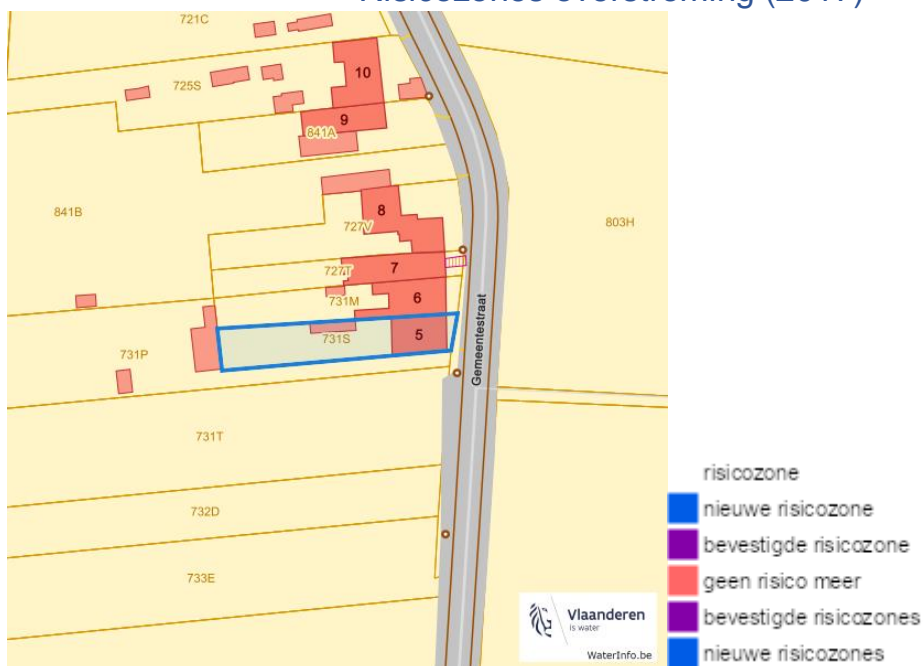


Gemeentestraat 5, 3890 Montenaken

Recent overstromde gebieden (2017)



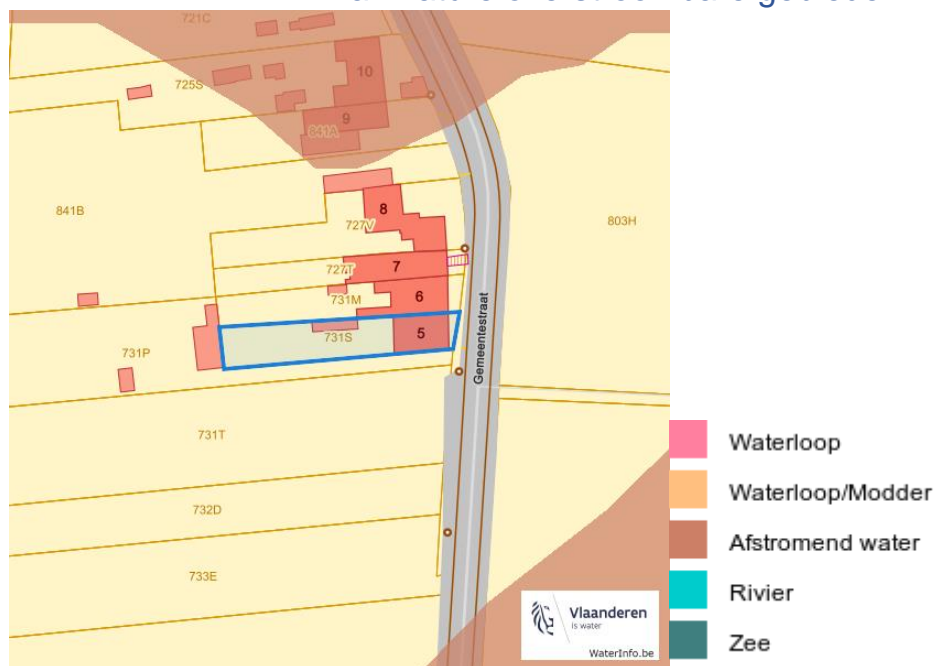
Risicozones overstrooming (2017)



Dossier: 24-05-2773/001

Gemeentestraat 5, 3890 Montenaken

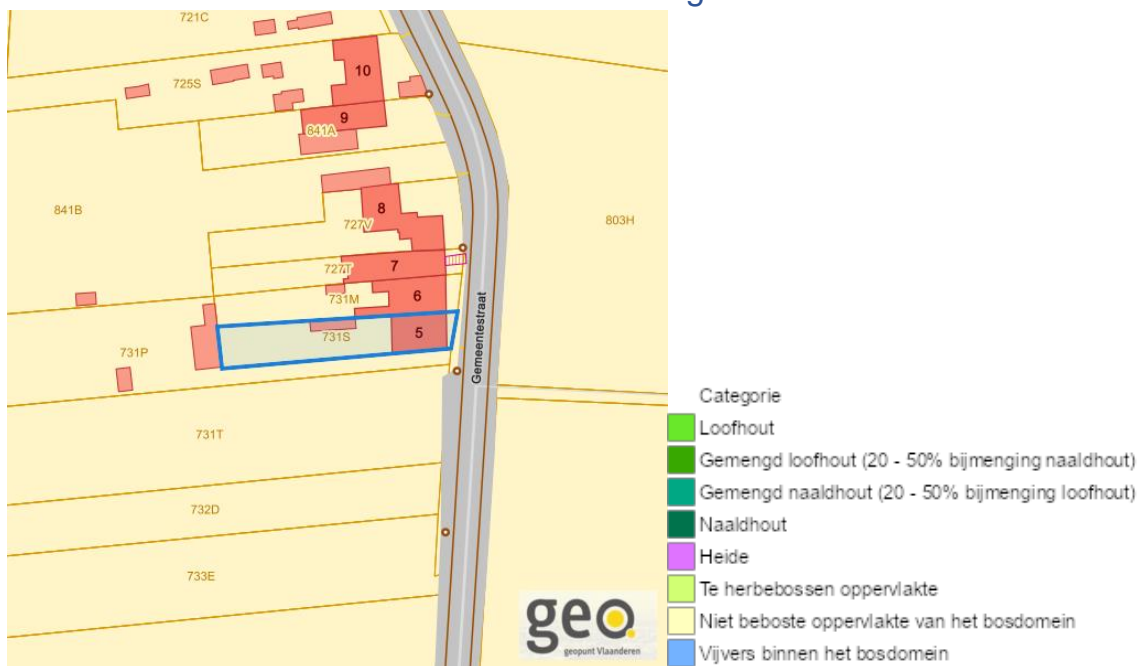
Van nature overstroombare gebieden



Dossier: 24-05-2773/001

Natuur

Bosreferentielaag 2000

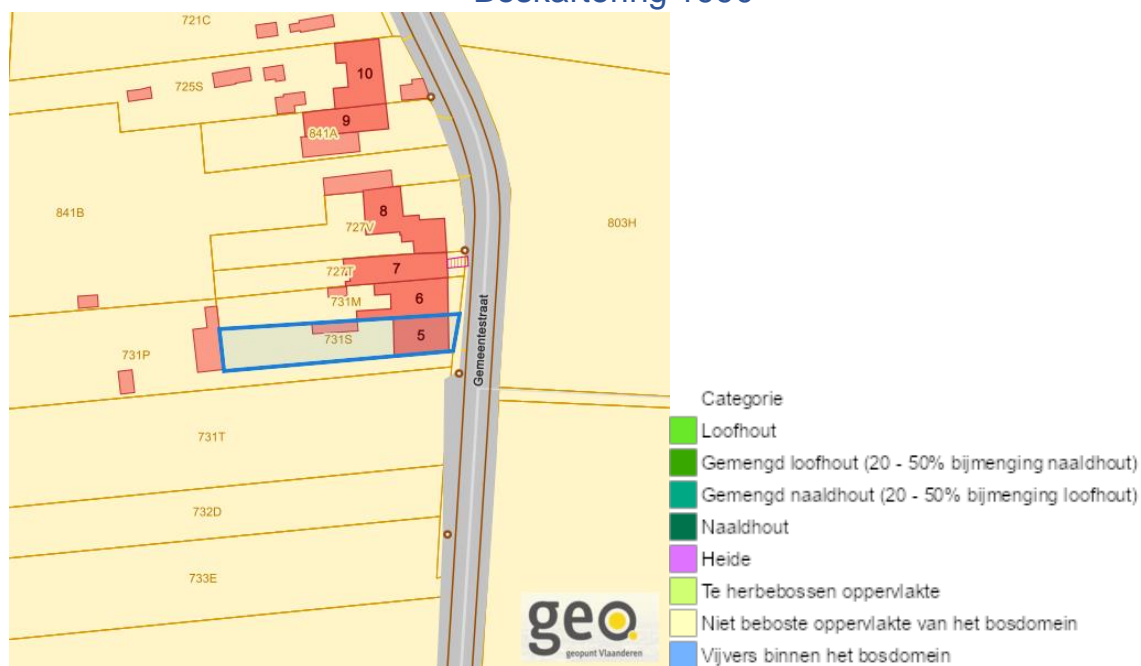


Groenkaart Vlaanderen (2021)

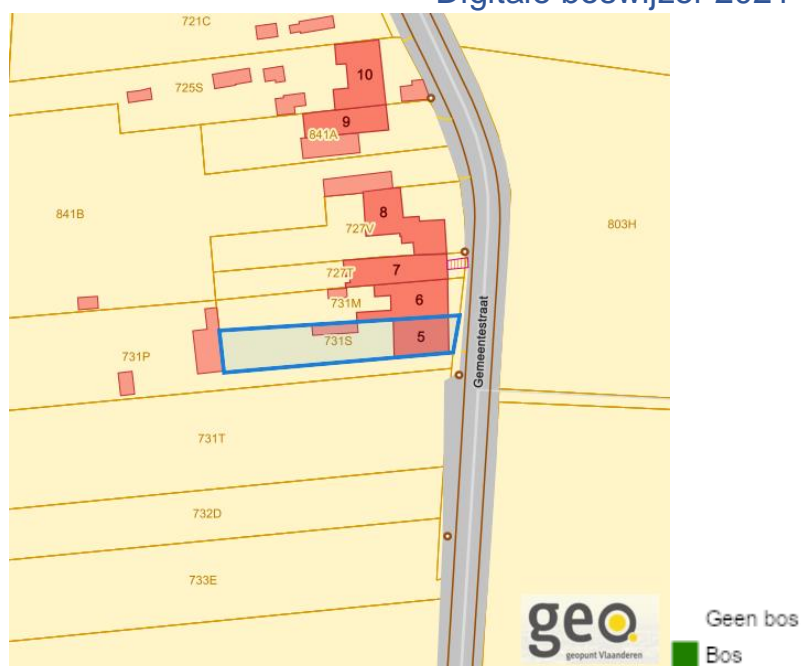


Gemeentestraat 5, 3890 Montenaken

Boskartering 1990



Digitale boswijzer 2021



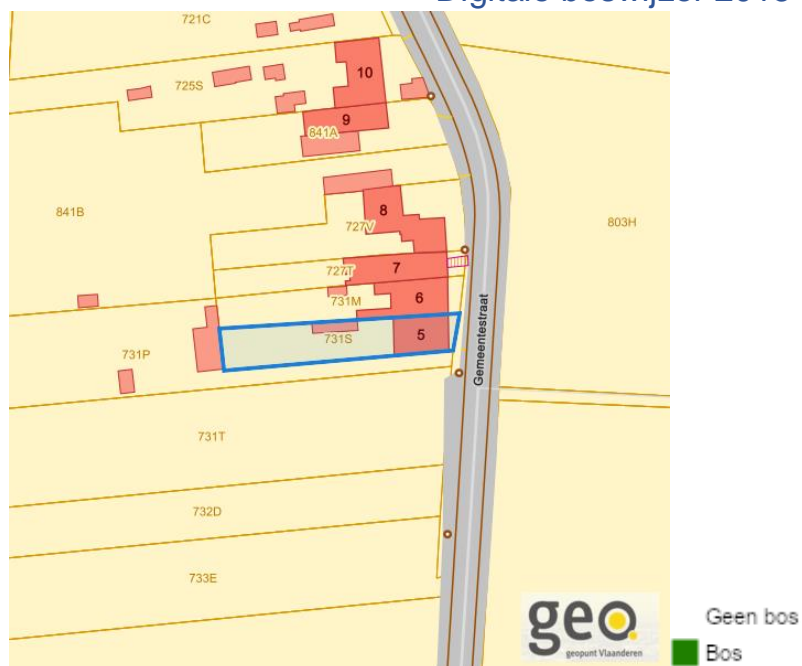
Dossier: 24-05-2773/001

Gemeentestraat 5, 3890 Montenaken

Digitale boswijzer 2018

www.geopunt.be

Digitale boswijzer 2015

www.geopunt.be

Dossier: 24-05-2773/001

Gemeentestraat 5, 3890 Montenaken

Digitale boswijzer 2012



www.geopunt.be

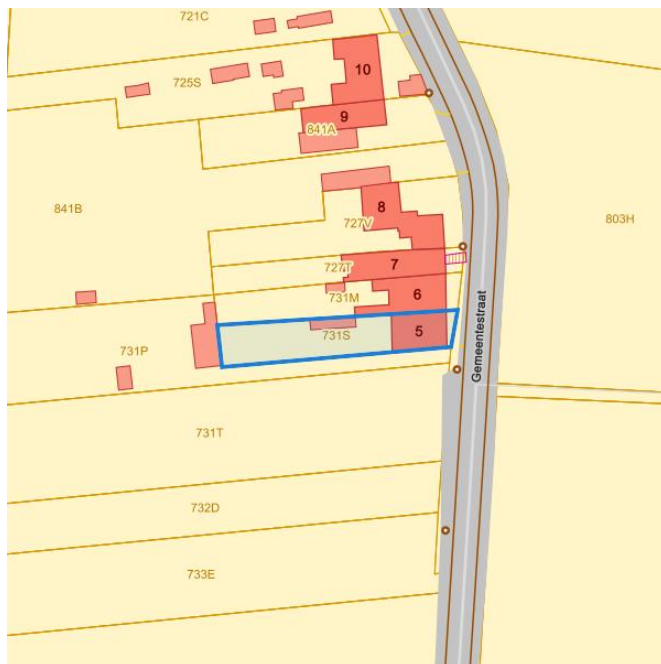
Digitale boswijzer 2009



www.geopunt.be

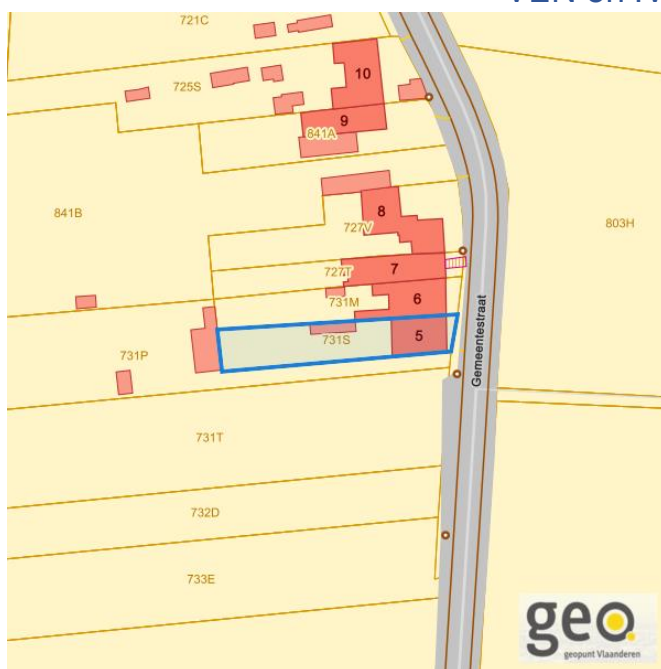
Dossier: 24-05-2773/001

PFAS



- Opgeheven
- Preventief ingesteld
- Locatiespecifiek vastgesteld
- Overruled door een andere zone
- Opgeheven mits gebruiksadvies
- Geen verkennend bodemonderzoek beschikbaar (geen VBO)
- Niet-PFAS-verdachte locatie
- Verkennend bodemonderzoek beschikbaar (VBO)
- geselecteerd profiel
- boring
- peilbuis
- waterbodemstaal
- staal

VEN en IVON



- Grote Eenheid Natuur
- Grote Eenheid Natuur in ontwikkeling
- Natuurverweingsgebied

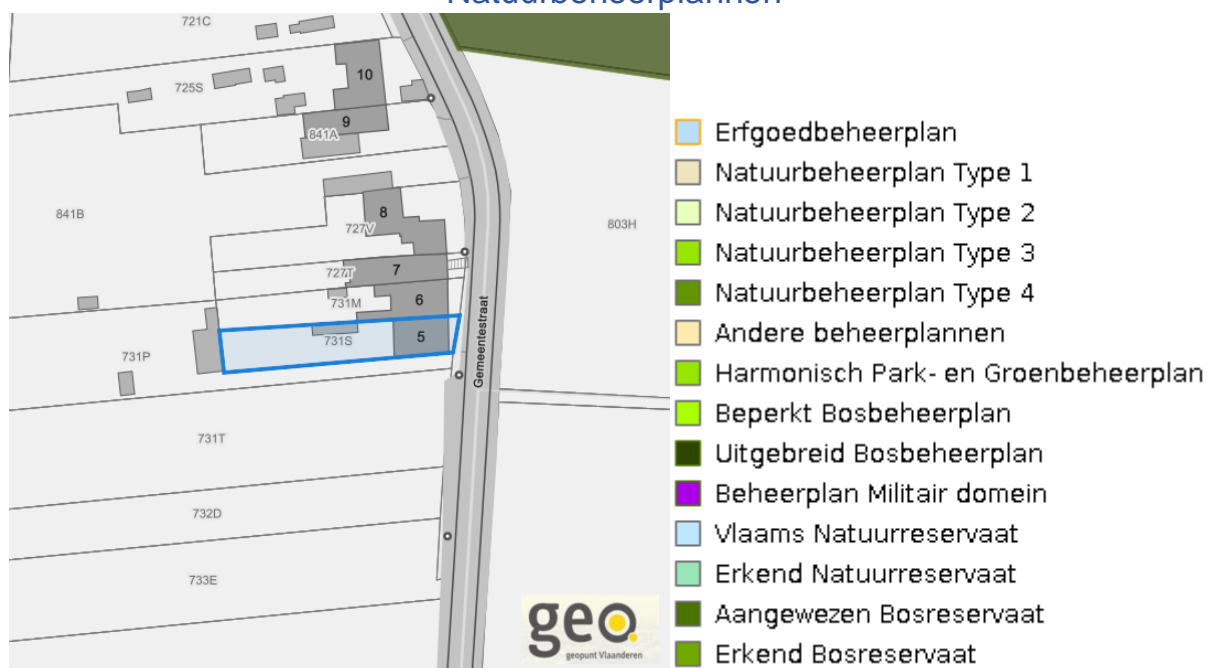
www.geopunt.be

Gemeentestraat 5, 3890 Montenaken

Jachtterreinen


www.geopunt.be

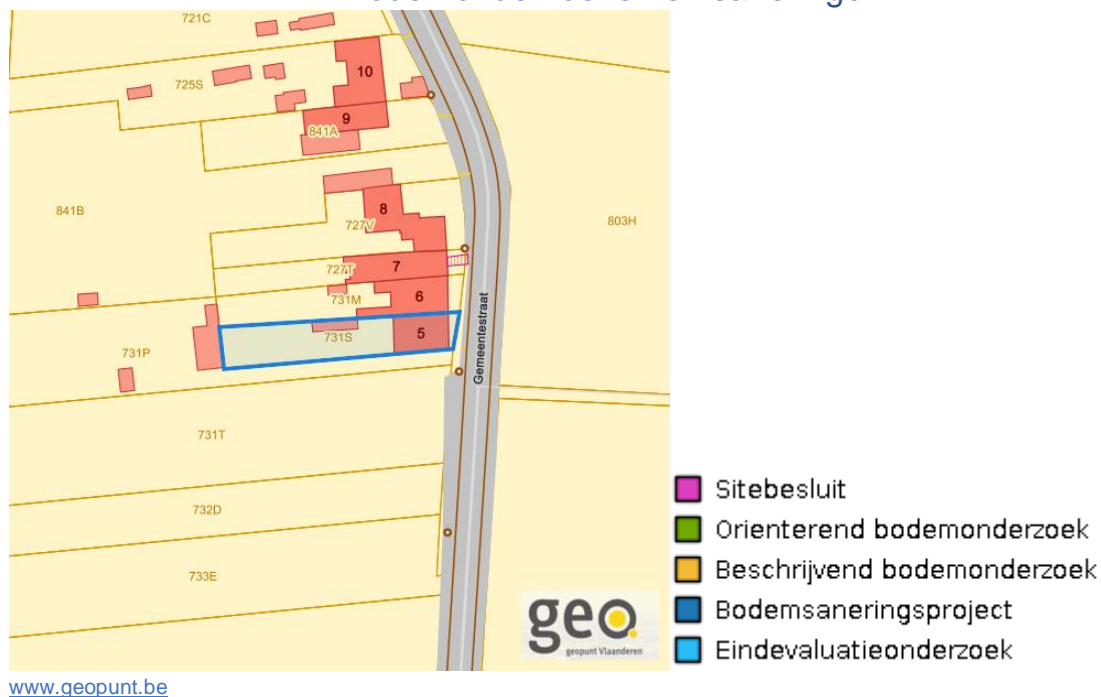
Natuurbeheerplannen


www.geopunt.be

Dossier: 24-05-2773/001

Gemeentestraat 5, 3890 Montenaken

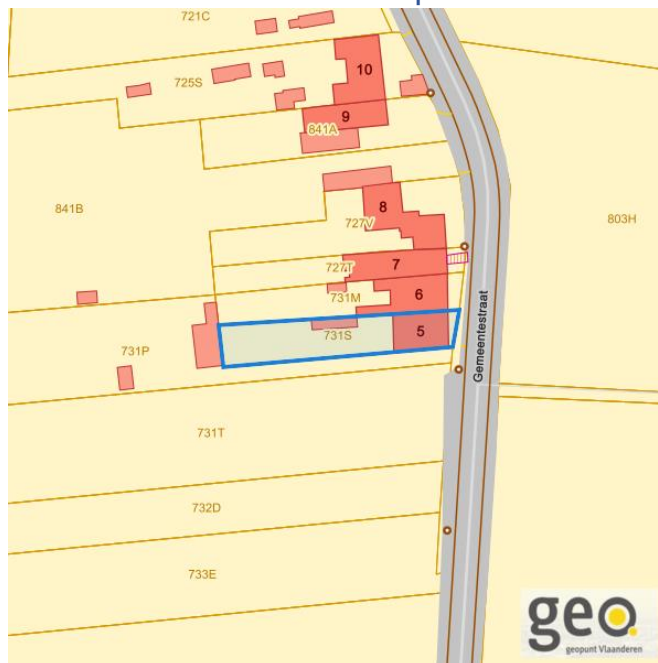
Bodemonderzoeken en saneringen



Dossier: 24-05-2773/001

Recht van voorkoop

Vlaams voorkooprecht



www.geopunt.be

Recht van voorkoop afbakening



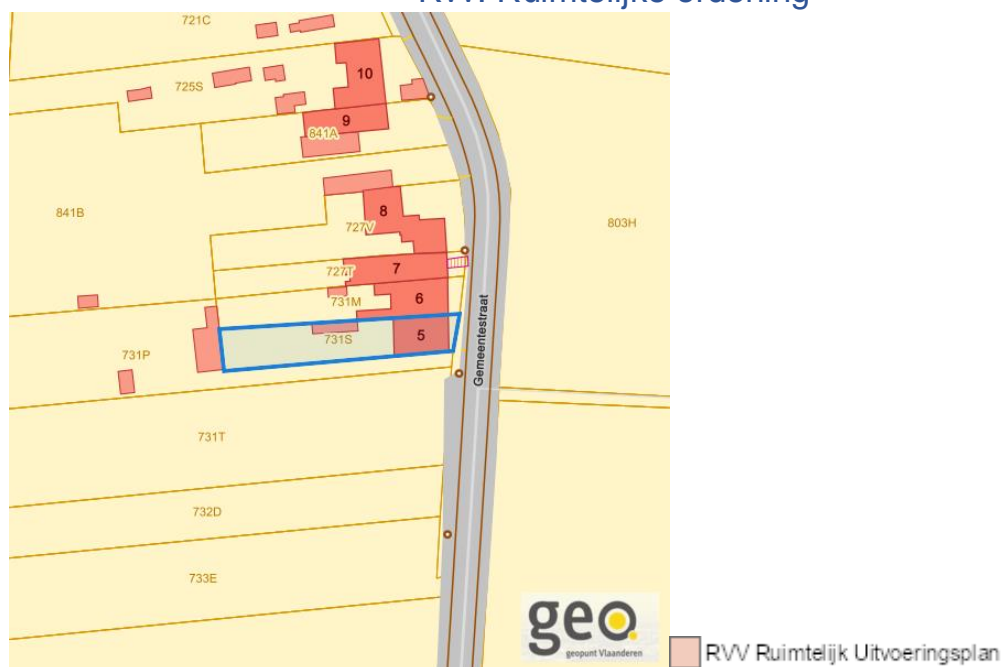
www.geopunt.be

Dossier: 24-05-2773/001

Detailkaarten recht van voorkoop

Detailkaarten recht van voorkoop pagina 1

Rvv: Ruimtelijke ordening



Rvv: Vlaamse wooncode

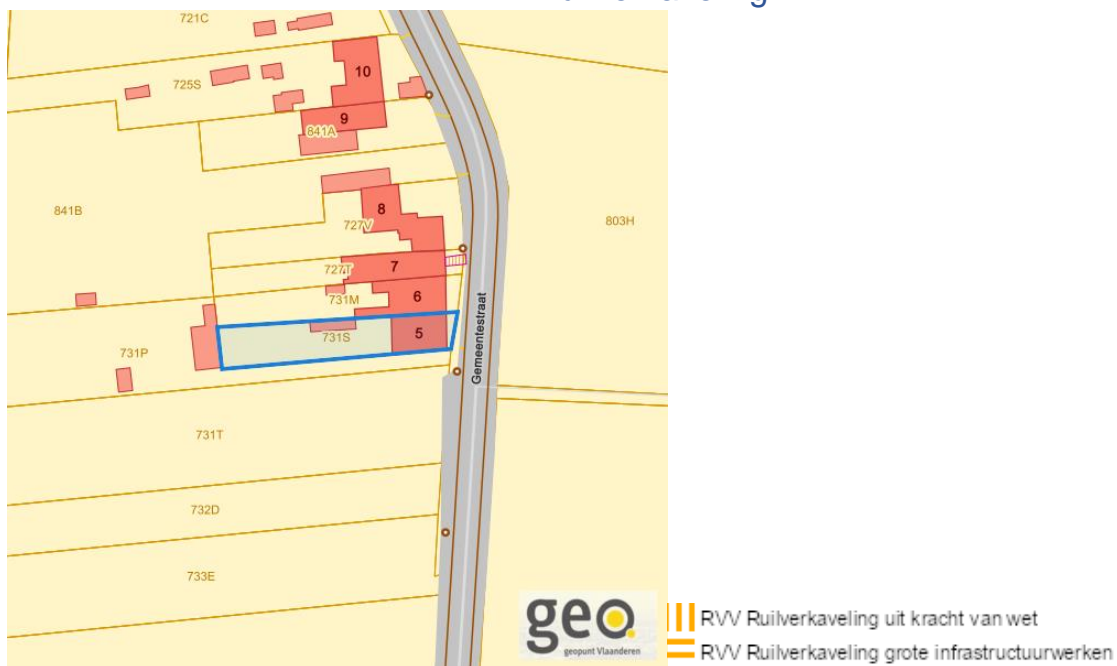


Dossier: 24-05-2773/001

Gemeentestraat 5, 3890 Montenaken

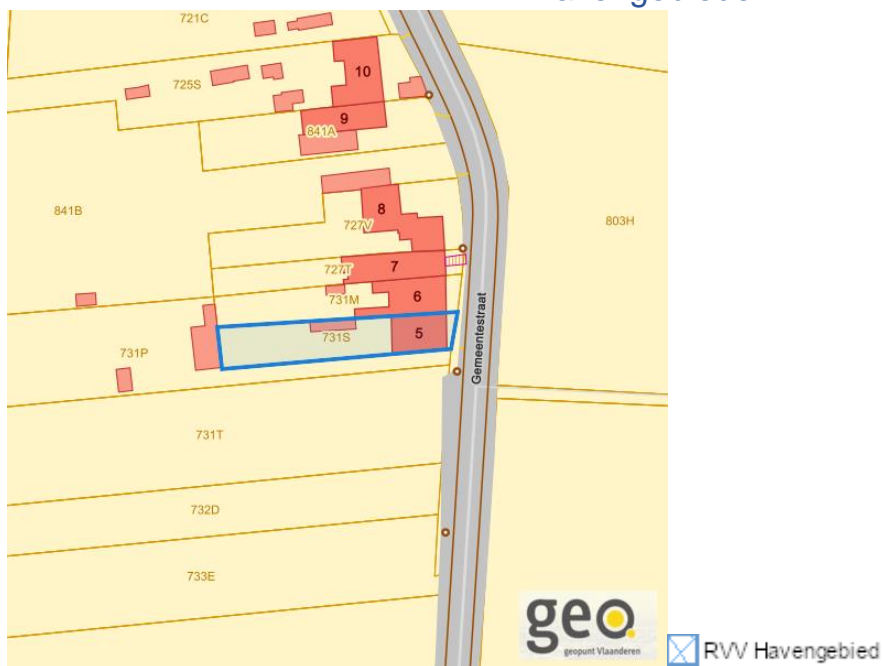
Detailkaarten recht van voorkoop pagina 2

Rvv: Ruilverkaveling



www.geopunt.be

Rvv: Havengebieden



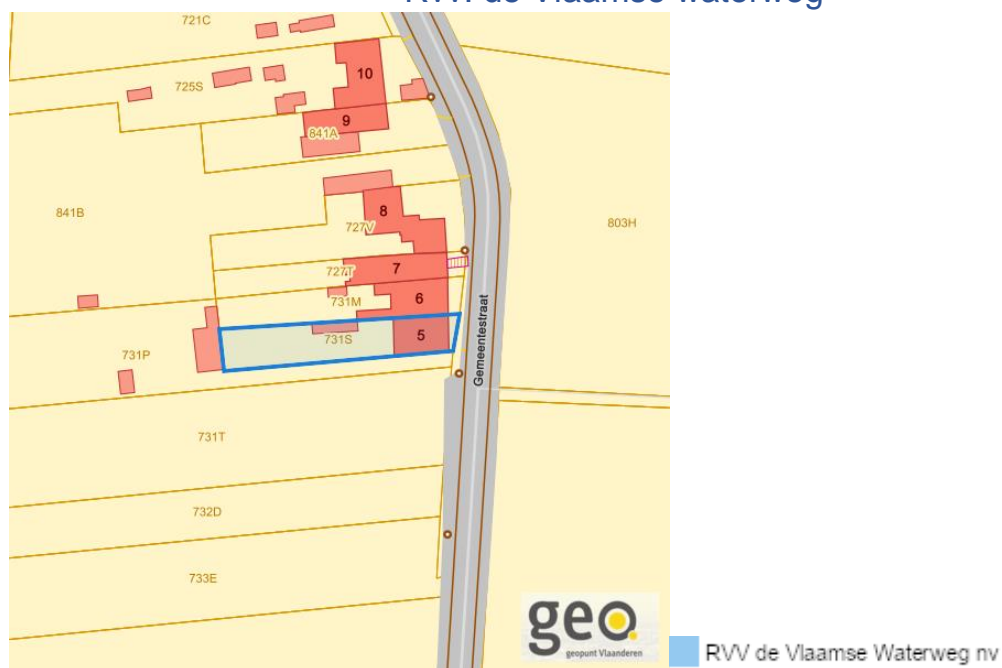
www.geopunt.be

Dossier: 24-05-2773/001

Gemeentestraat 5, 3890 Montenaken

Detailkaarten recht van voorkoop pagina 3

Rvv: de Vlaamse waterweg



Rvv: Complexe Projecten

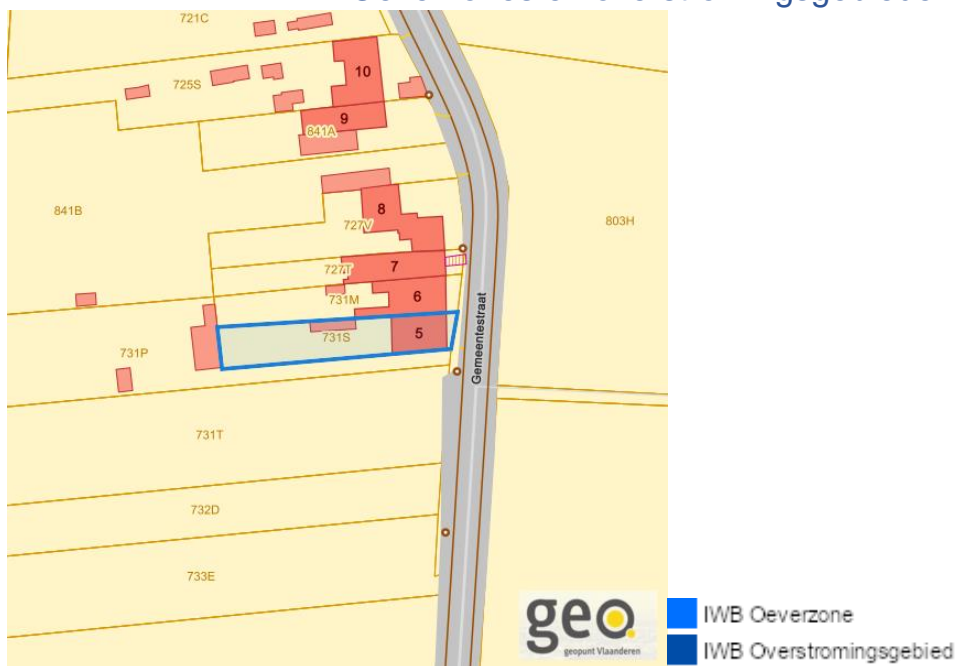


Dossier: 24-05-2773/001

Gemeentestraat 5, 3890 Montenaken

Detailkaarten recht van voorkoop pagina 4

Rvv: Oeverzones en overstromingsgebieden



Rvv: Natuureservaten

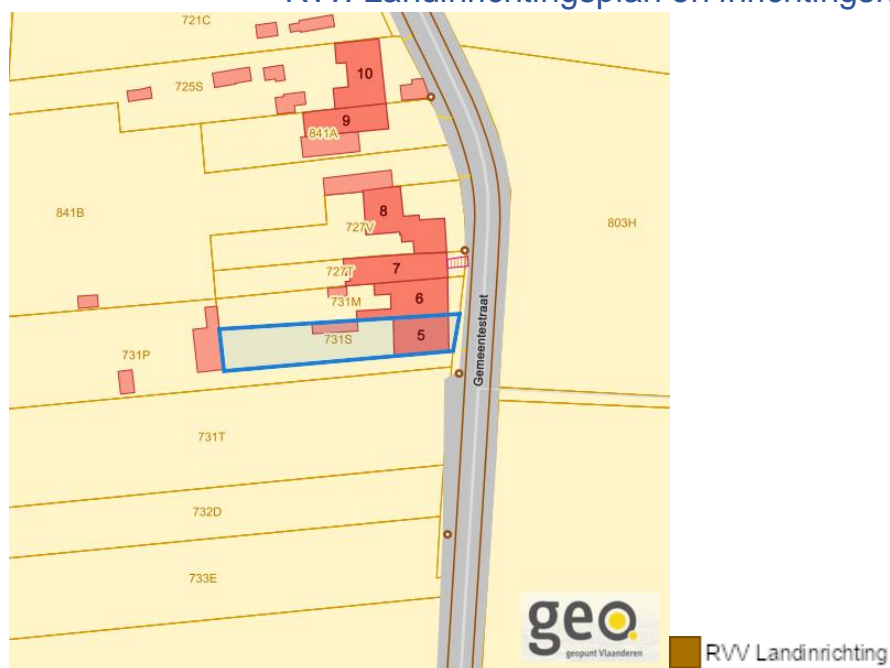


Dossier: 24-05-2773/001

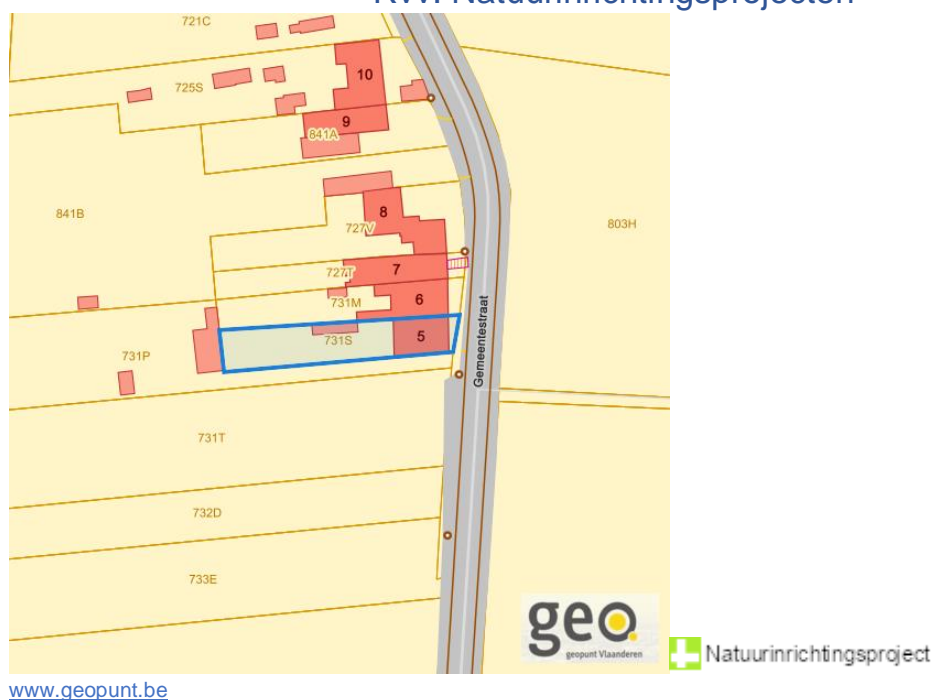
Gemeentestraat 5, 3890 Montenaken

Detailkaarten recht van voorkoop pagina 5

Rvv: Landinrichtingsplan en inrichtingsnota



Rvv: Natuurinrichtingsprojecten

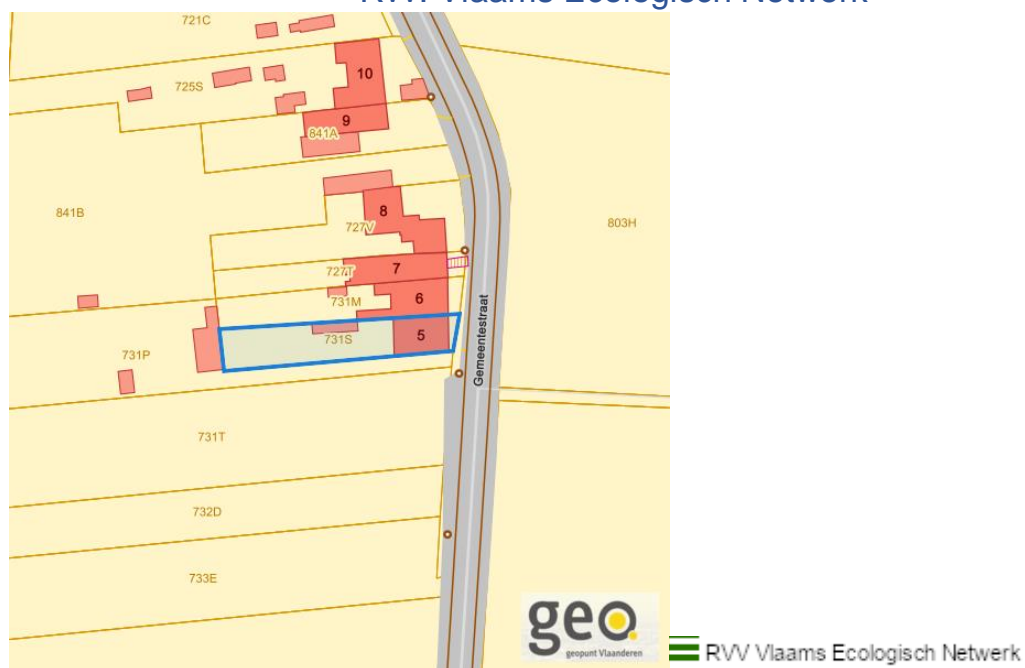


Dossier: 24-05-2773/001

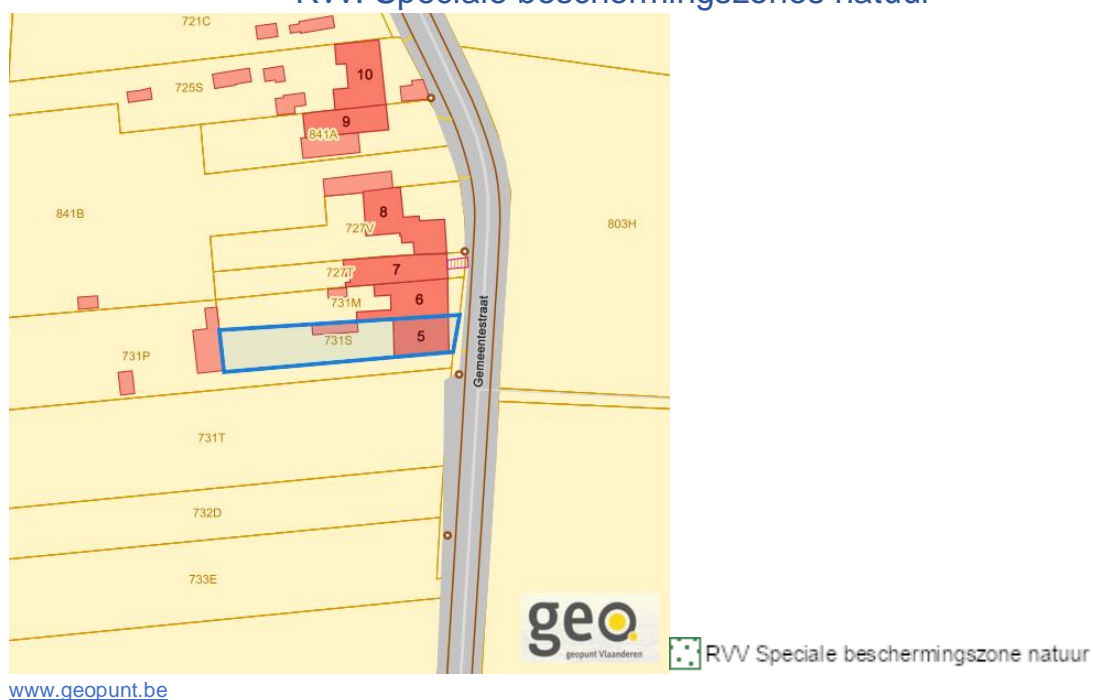
Gemeentestraat 5, 3890 Montenaken

Detailkaarten recht van voorkoop pagina 6

Rvv: Vlaams Ecologisch Network

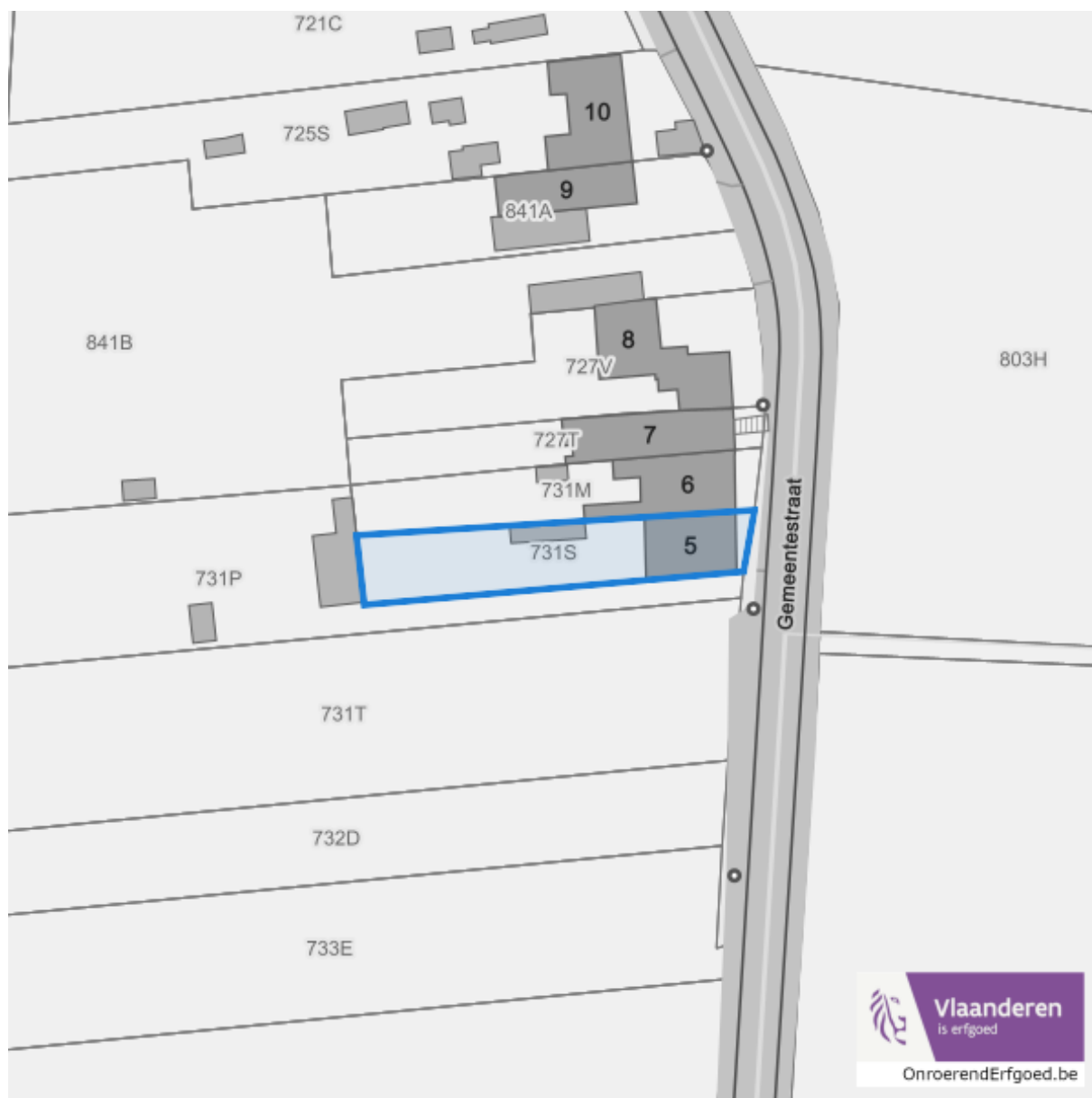


Rvv: Speciale beschermingszones natuur



Dossier: 24-05-2773/001

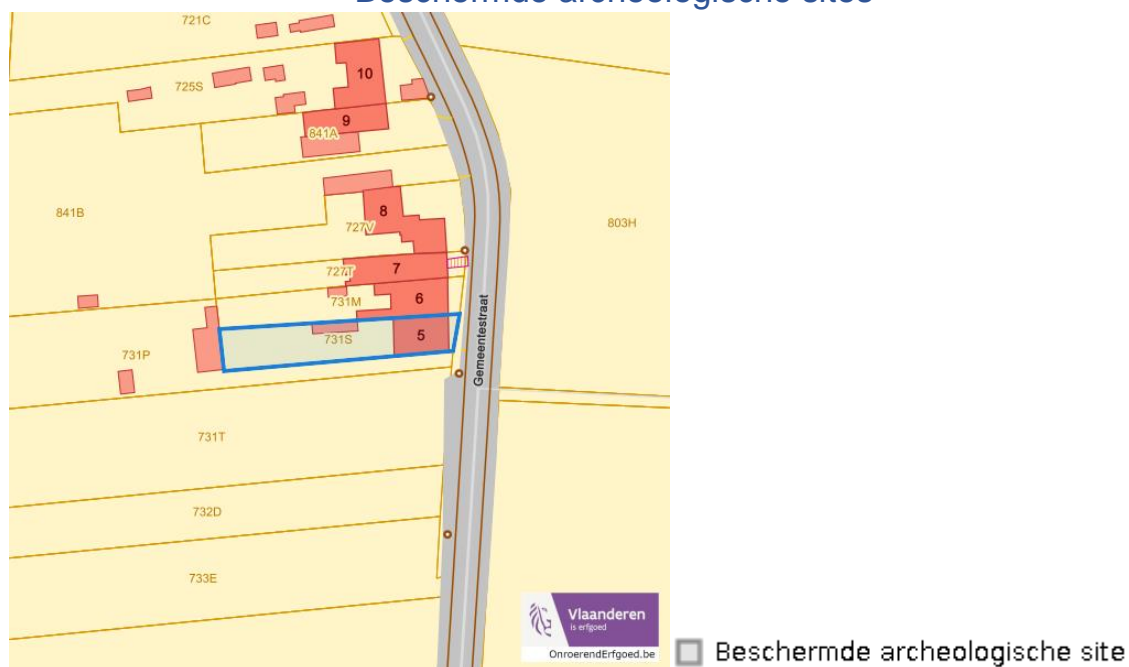
Beschermd onroerend erfgoed



Dossier: 24-05-2773/001

Detailkaarten beschermd onroerend erfgoed

Detailkaarten beschermd onroerend erfgoed pagina 1

Beschermd archeologische sites**Beschermd cultuurhistorische landschappen**

Dossier: 24-05-2773/001

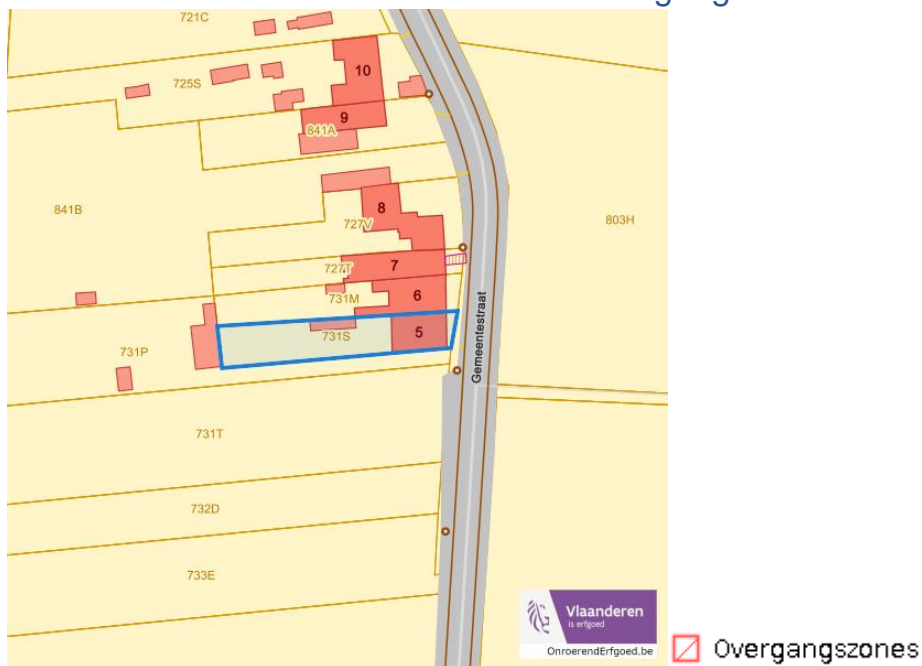
Gemeentestraat 5, 3890 Montenaken

Detailkaarten beschermd onroerend erfgoed pagina 2

Beschermde monumenten



Beschermde overgangszones

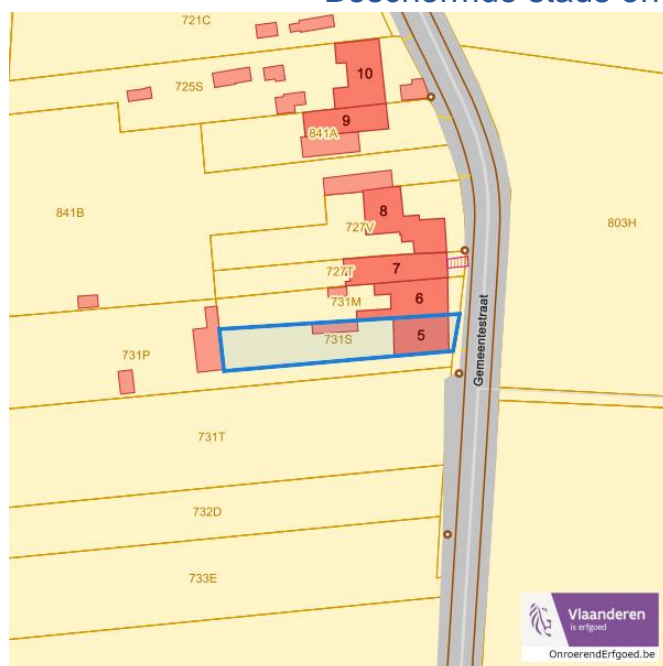



Dossier: 24-05-2773/001

Gemeentestraat 5, 3890 Montenaken

Detailkaarten beschermd onroerend erfgoed pagina 3

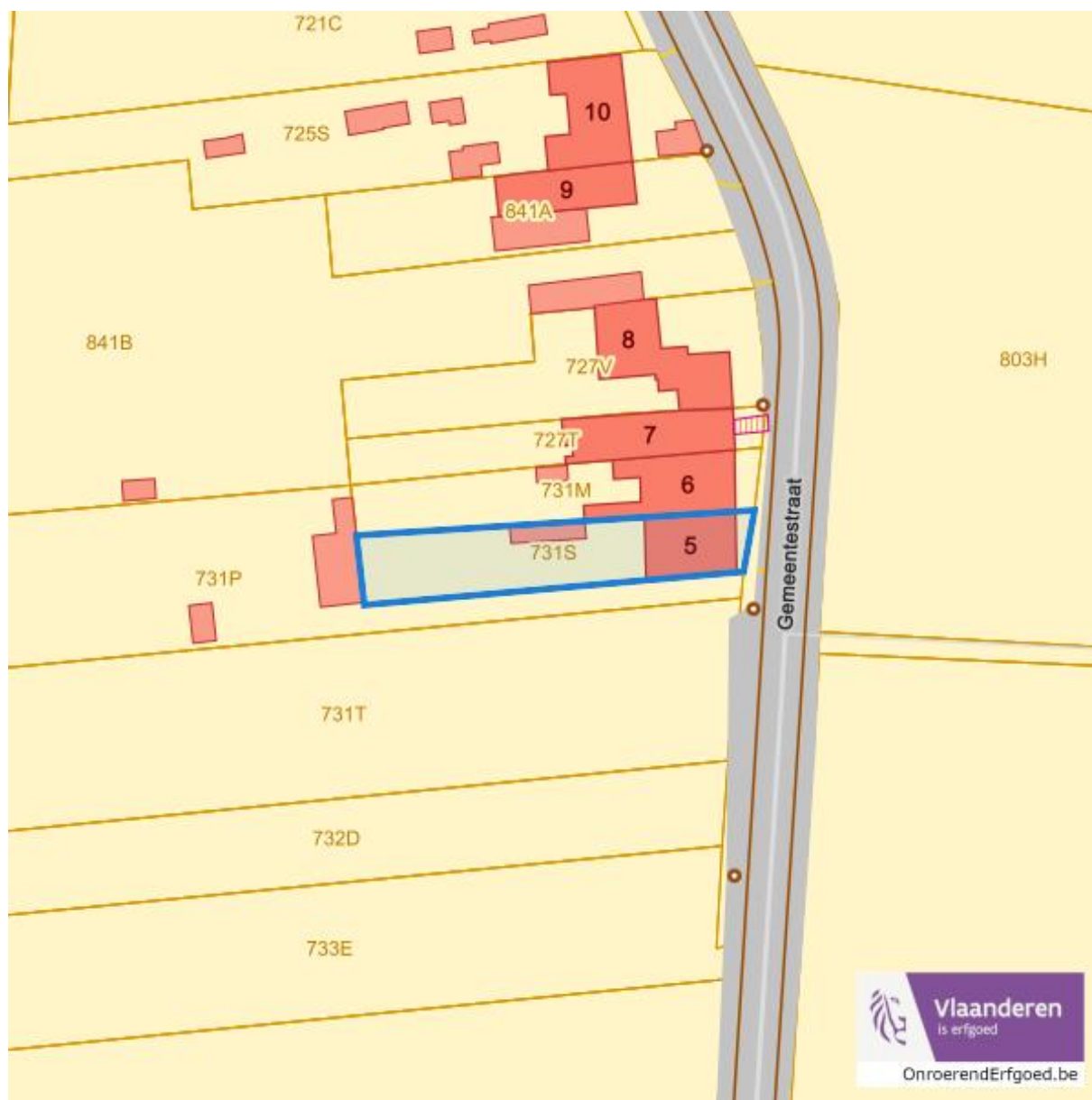
Beschermd stads en dorpsgezichten



 Beschermd stads- en dorpsgezicht

Dossier: 24-05-2773/001

Vastgestelde inventarissen

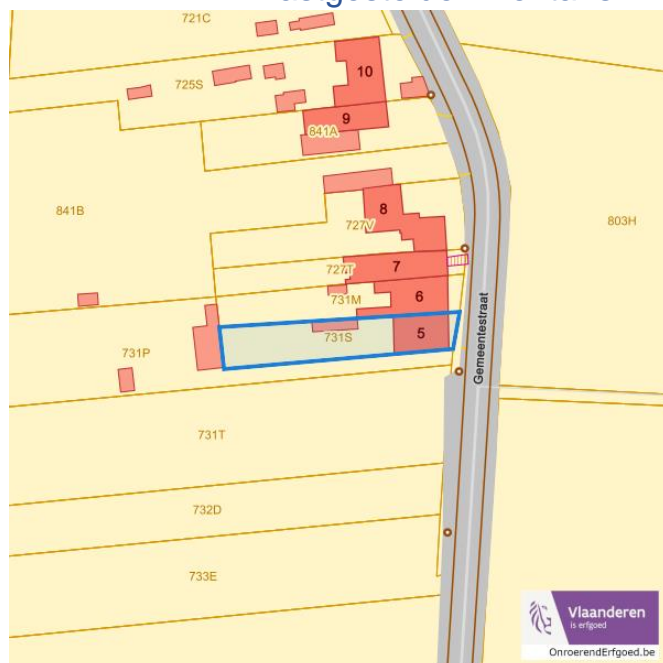


Dossier: 24-05-2773/001

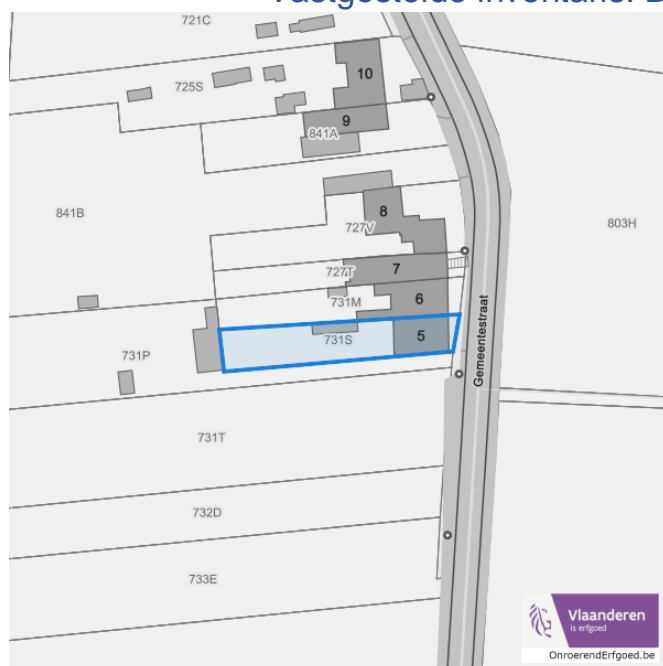
Detailkaarten vastgestelde inventarissen

Detailkaarten vastgestelde inventaris pagina 1

Vastgestelde inventaris: Archeologische zones


 Vastgestelde afgebakende archeologische zone

Vastgestelde inventaris: Bouwkundig erfgoed

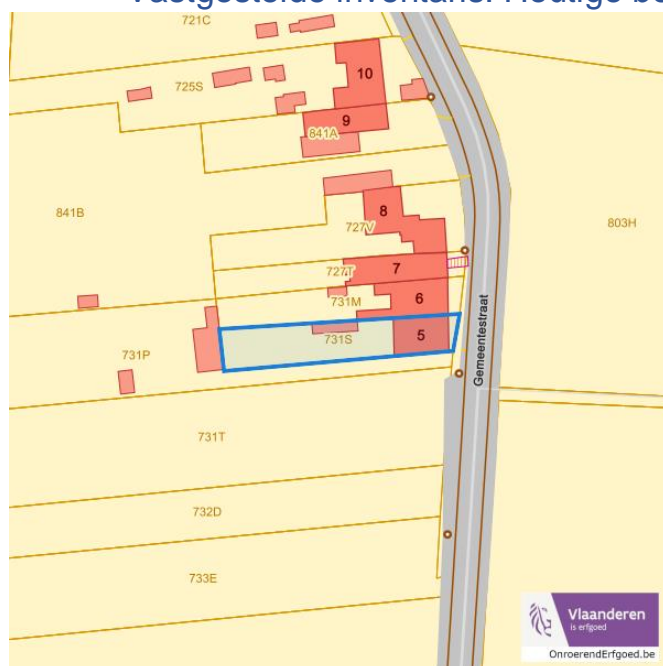

 Item uit de vastgestelde inventaris bouwkundig erfgoed

Dossier: 24-05-2773/001

Gemeentestraat 5, 3890 Montenaken

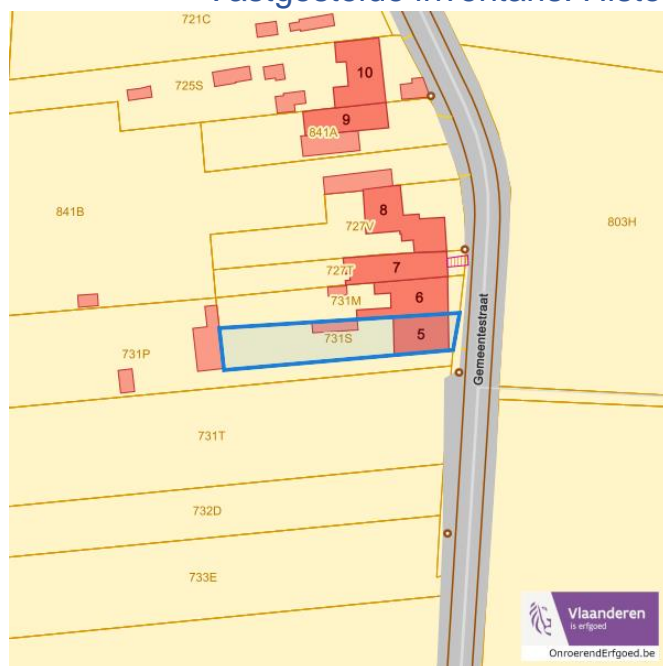
Detailkaarten vastgestelde inventaris pagina 2

Vastgestelde inventaris: Houtige beplanting met erfgoedwaarde



■ Vastgestelde inventaris houtig erfgoed

Vastgestelde inventaris: Historische tuinen en parken



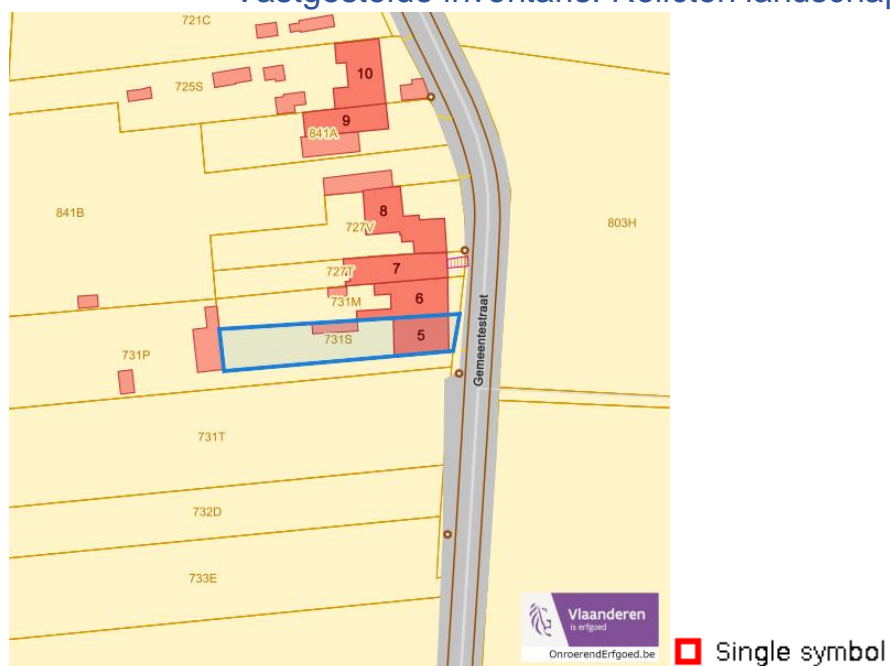
■ Vastgestelde inventaris park en tuin

Dossier: 24-05-2773/001

Gemeentestraat 5, 3890 Montenaken

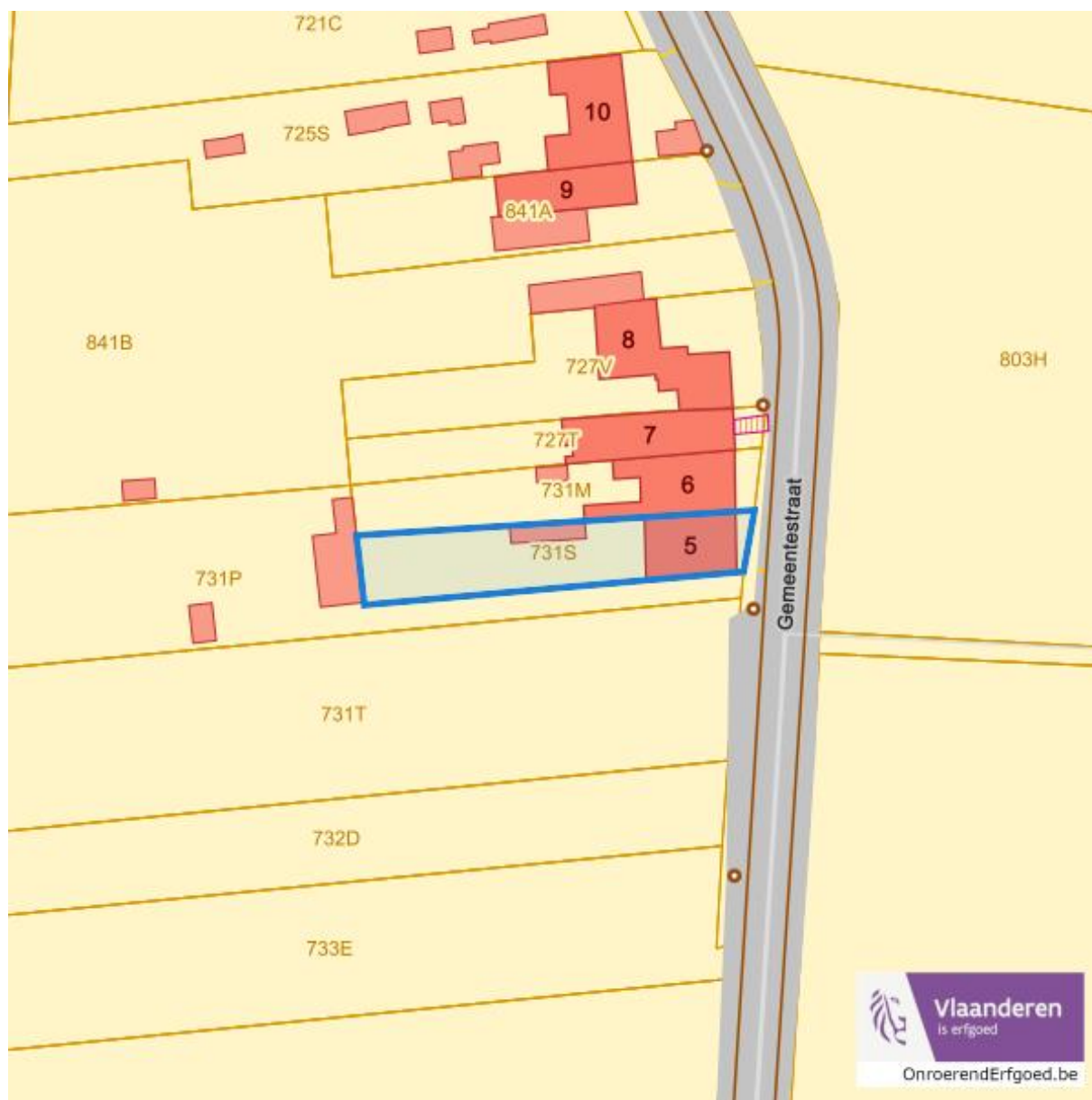
Detailkaarten vastgestelde inventaris pagina 3

Vastgestelde inventaris: Relicten landschapsatlas



Dossier: 24-05-2773/001

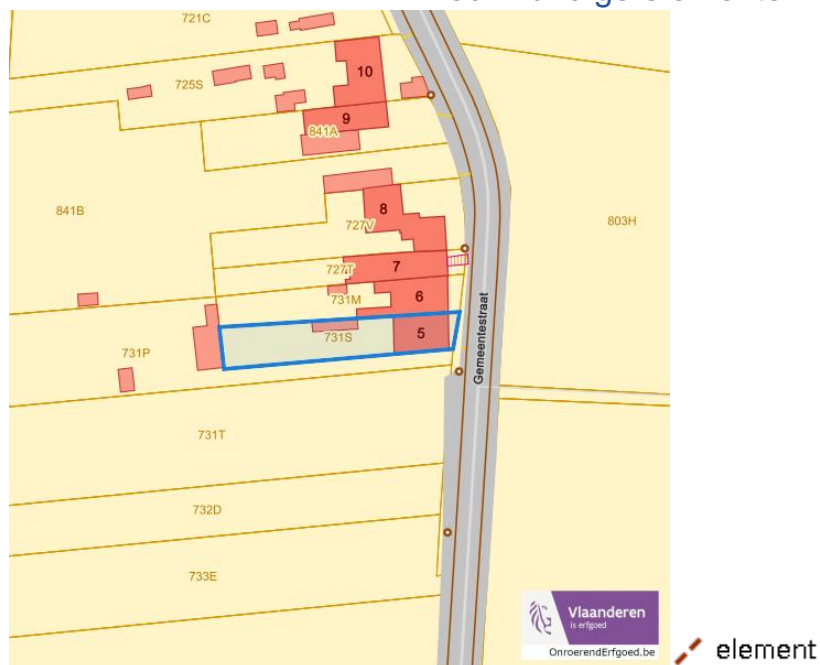
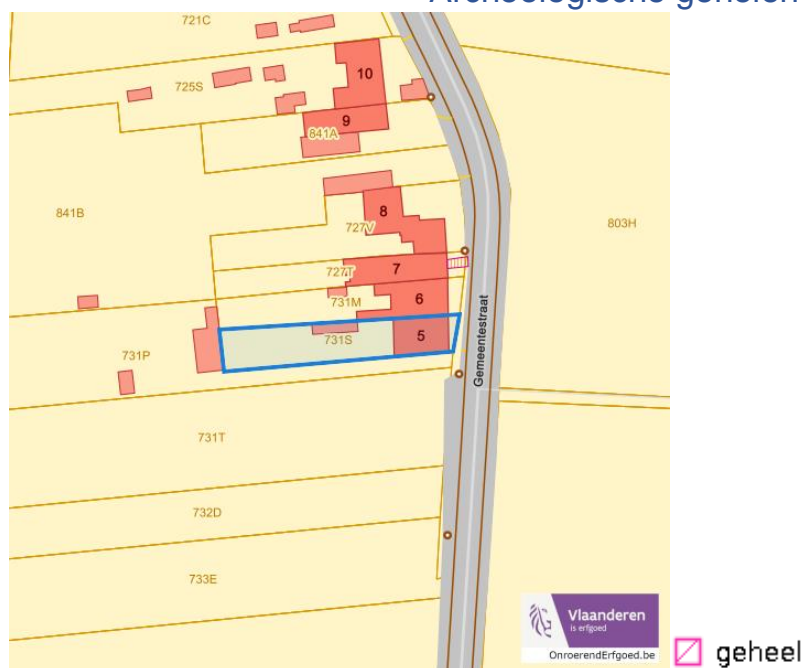
Wetenschappelijke inventarissen



Dossier: 24-05-2773/001

Detailkaarten wetenschappelijke inventarissen

Detailkaarten wetenschappelijke inventarissen pagina 1

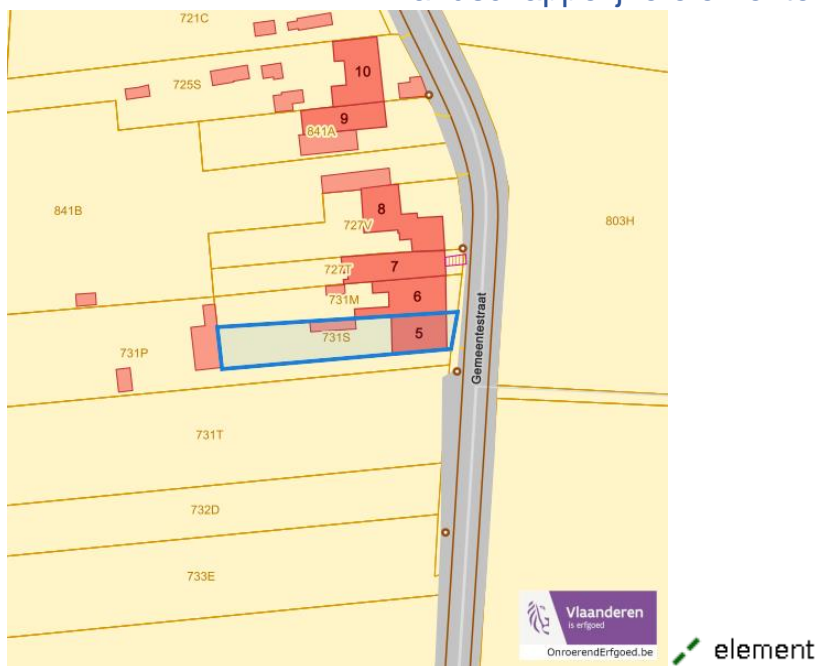
Bouwkundige elementen**Archeologische gehelen**

Dossier: 24-05-2773/001

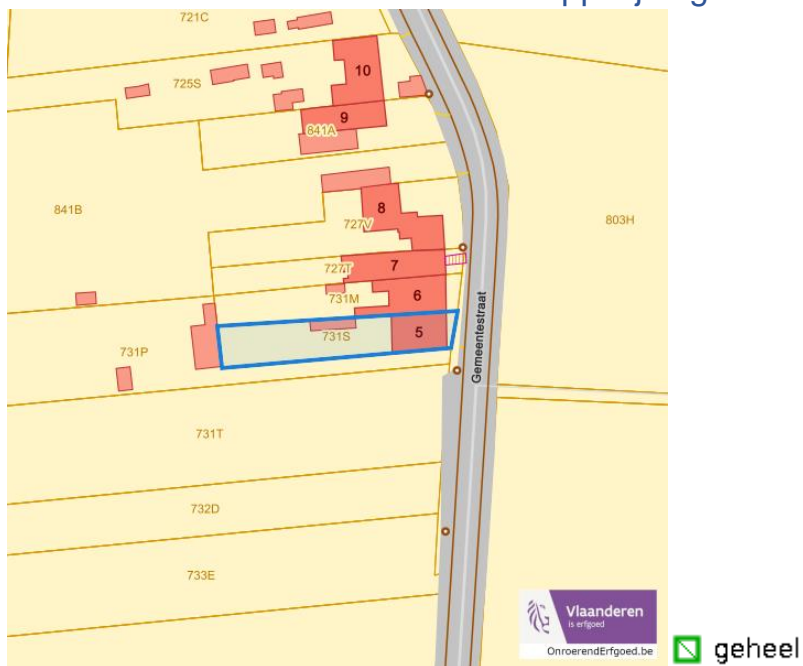
Gemeentestraat 5, 3890 Montenaken

Detailkaarten wetenschappelijke inventarissen pagina 2

Landschappelijke elementen

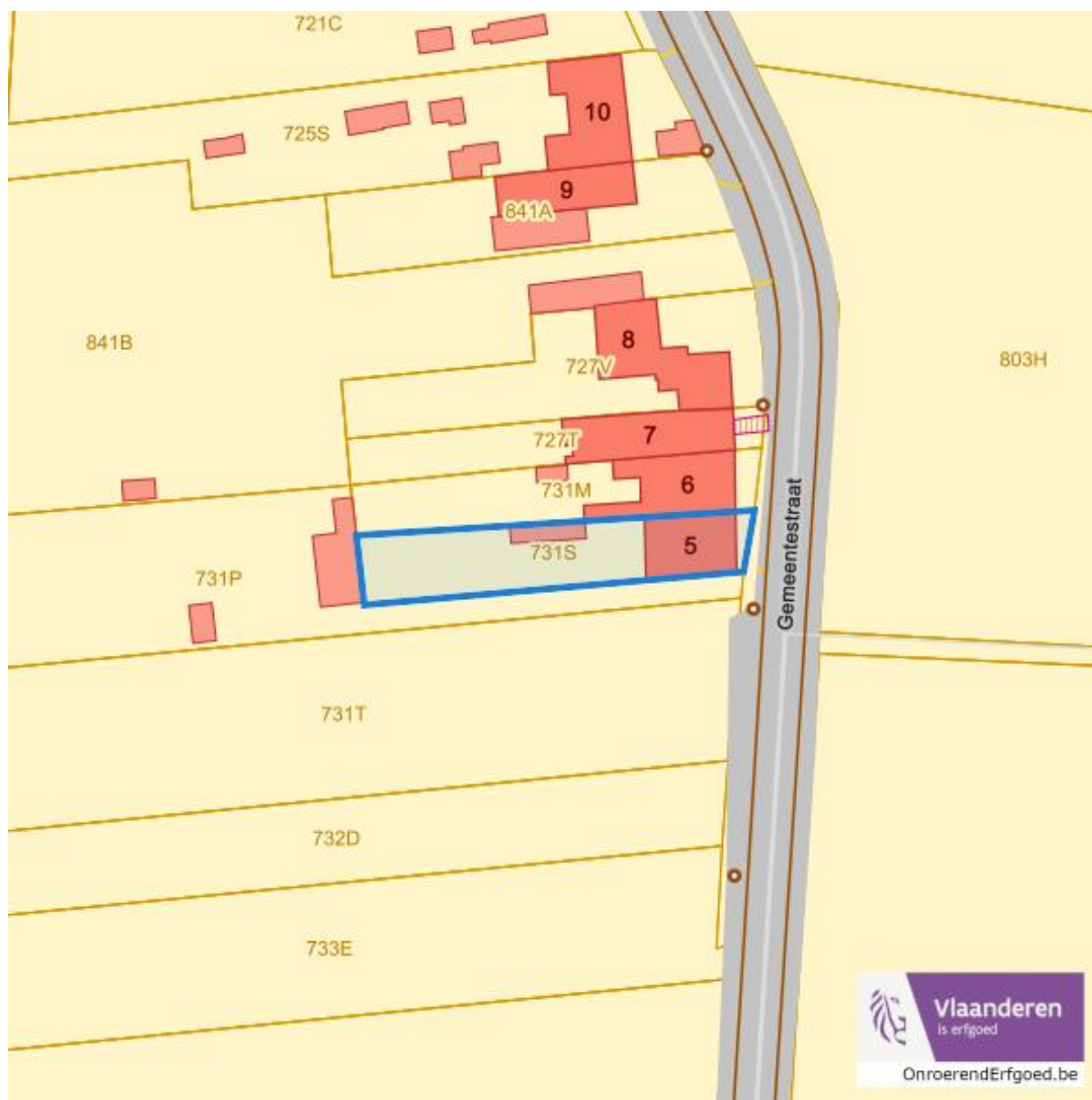


Landschappelijke gehelen



Dossier: 24-05-2773/001

Unesco werelderfgoed



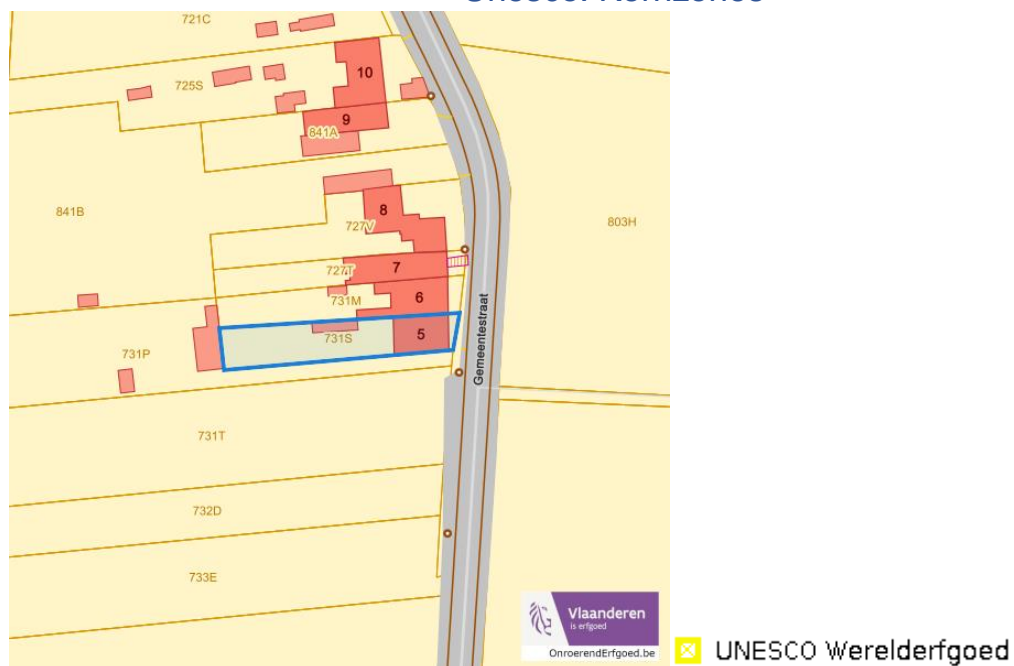
Dossier: 24-05-2773/001

Detailkaarten Unesco werelderfgoed

Unesco: Bufferzones

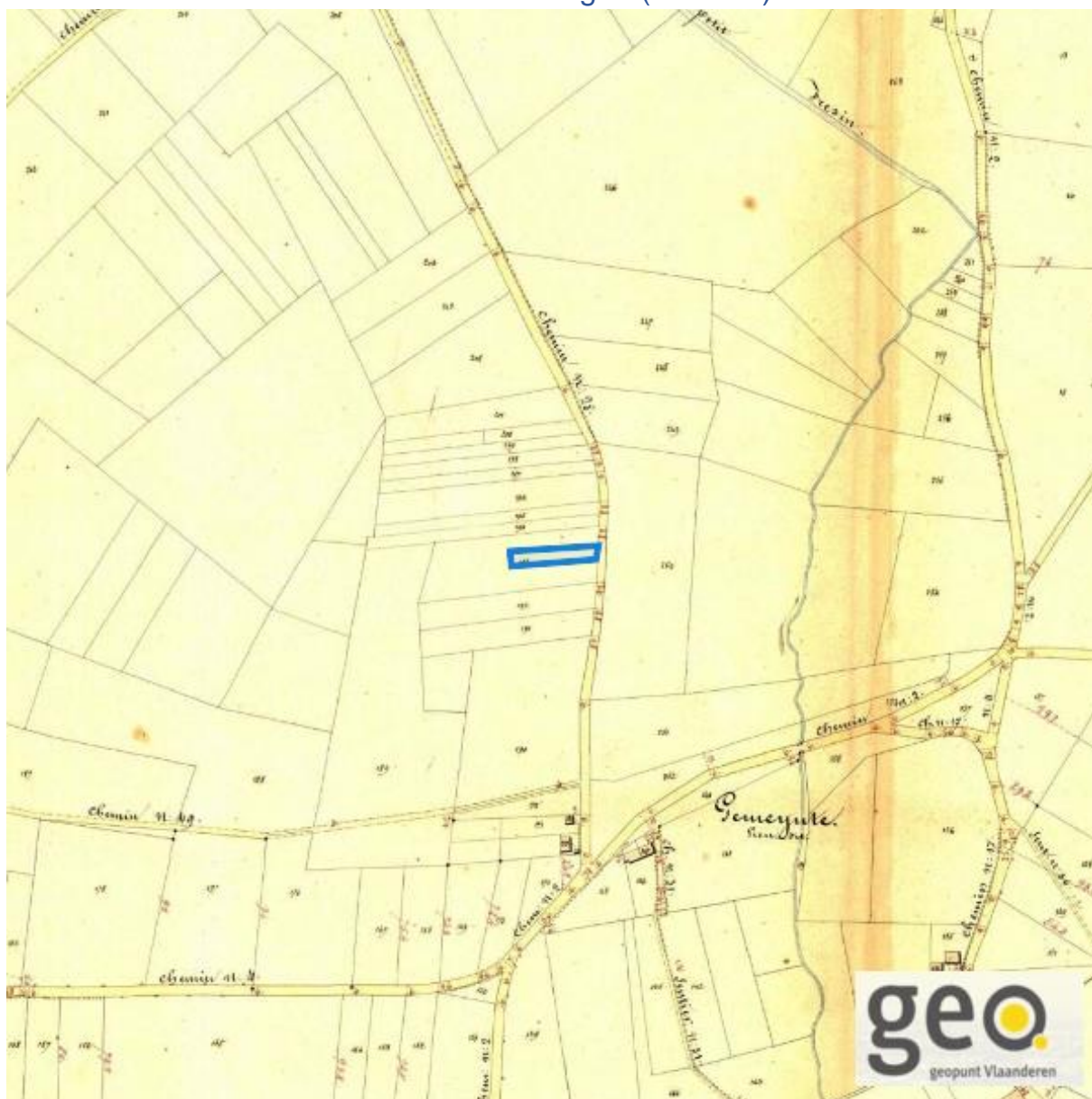


Unesco: Kernzones



Historische kaarten

Atlas der Buurtwegen (ca 1840)

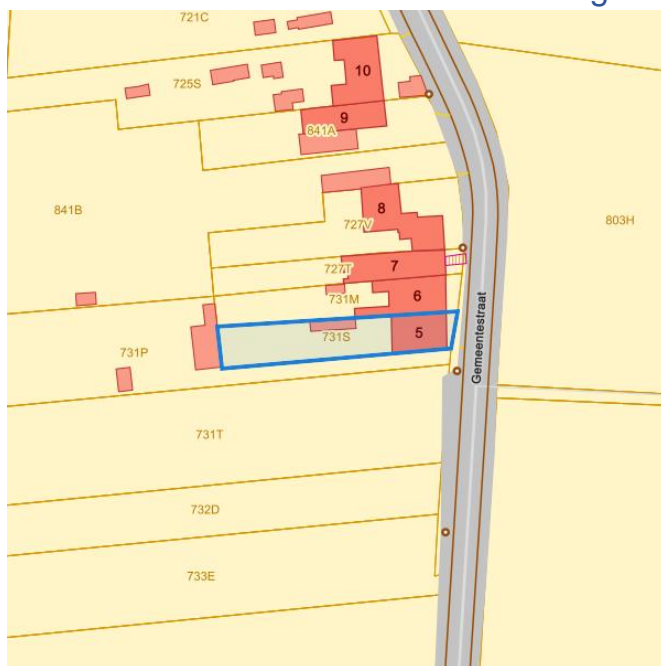


www.geopunt.be

Dossier: 24-05-2773/001

Wonen

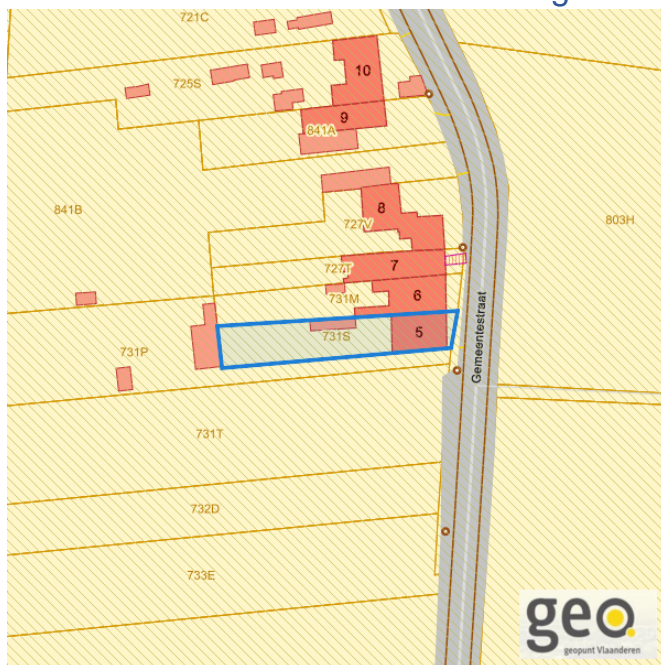
Woningkwaliteit



- Woningen met een conformiteitsattest
- Panden met een herstelvordering
- Vlaamse inventaris van ongeschikte en onbewoonbare woningen

www.geopunt.be

Conformiteitsattest gemeente beperkte duurtijd



Conformiteitsattest beperkte duurtijd

- Nee
- Ja

www.geopunt.be

Gemeentestraat 5, 3890 Montenaken

Conformiteitsattest gemeente verplicht



Dossier: 24-05-2773/001