

### CadmapSearchService

### Plan de Secteur en vigueur

### Limites administratives

Région

Région

Province

Province

Arrondissement administratif

Arrondissement administratif

Commune

Commune

Limites

Secteurs d'aménagement (1978)

Secteurs d'aménagement (1978)

Limites communales du PdS

Limites communales du PdS

Révisions

Mesures d'aménagement

Mesures d'aménagement

Prescriptions supplémentaires

Prescriptions supplémentaires

Infrastructures en révision

En vigueur

Annulation

Périmètres des révisions partielles


En vigueur


Annulation


Infrastructures

Réseau routier


Autoroute existante

 Autoroute en projet

 Route de liaison existante

 Route de liaison en projet

### Canalisations

 Canalisation existante


 Canalisation en projet

### Réseau ferroviaire

 Ligne ferroviaire existante

 Ligne ferroviaire en projet

### Lignes électriques haute tension

 Ligne HT existante

 Ligne HT en projet


### Voies navigables

 Voie navigable existante


 Voie navigable en projet

### Périmètres de protection

#### Points de vue remarquable

 Points de vue remarquable


#### Périmètres de points de vue remarquable

 Périmètres de points de vue remarquable


#### Intérêt paysager

 Intérêt paysager


#### Intérêt culturel, historique ou esthétique

 Intérêt culturel, historique ou esthétique

#### Liaisons écologiques

 Liaisons écologiques






























#### Réservation d'infrastructure principale

 Réservation d'infrastructure principale

#### Extension de zone d'extraction

 Extension de zone d'extraction

### Zones d'affectation

-  Habitat
-  Habitat à caractère rural
-  Habitat vert
-  Services publics et équipements communautaires
-  Centre d'enfouissement technique
-  Centre d'enfouissement technique désaffecté
-  Loisirs
-  Servitude particulière
-  Activité économique mixte
-  Activité économique industrielle
-  Activité économique spécifique Agro-Economique
-  Activité économique spécifique Grande Distribution
-  Activité économique spécifique Risque majeur
-  Dépendances d'extraction
-  Extraction à destination agricole
-  Extraction à destination forestière
-  Extraction à destination espaces verts
-  Extraction à destination zone naturelle
-  Aménagement communal concerté
-  Aménagement communal concerté à caractère économique
-  Enjeu communal
-  Enjeu régional
-  Agricole
-  Forestière
-  Espaces verts
-  Naturelle
-  Parc
-  Eau
-  Non affectée ("zone blanche")

Plan de secteur d'origine

Plan de secteur d'origine

Etiquettes des Secteurs d'aménagement (1978)

Etiquettes des Secteurs d'aménagement (1978)