

Agentschap
Onroerend
Erfgoed

PERCEELRAPPORT
ONROEREND
ERFGOED

Perceelnummer 34352F0634/00K000

Dit rapport is opgevraagd op 29-03-2022 om 14.36 uur via <https://geo.onroenderfgoed.be>.

De gegevens in dit perceelrapport zijn een momentopname van de situatie op het moment van de opvraging. Raadpleeg <https://geo.onroenderfgoed.be> voor de meest actuele juridische situatie. Deze kan nadien nog veranderen.

INLEIDING

Het Perceelrapport Onroerend Erfgoed bevat gegevens van het agentschap Onroerend Erfgoed over het aanwezige erfgoed op een perceel. Het rapport biedt een overzicht van het erfgoed waaraan juridische gevolgen verbonden zijn.

Op www.onroerenderfgoed.be vindt u alle informatie over de soorten erfgoed, uw rechten en plichten en mogelijkheden tot financiële steun en fiscale voordelen.

ADMINISTRATIEVE GEGEVENS

Postadres(sen): Niet gekend

Gemeente: Kortrijk

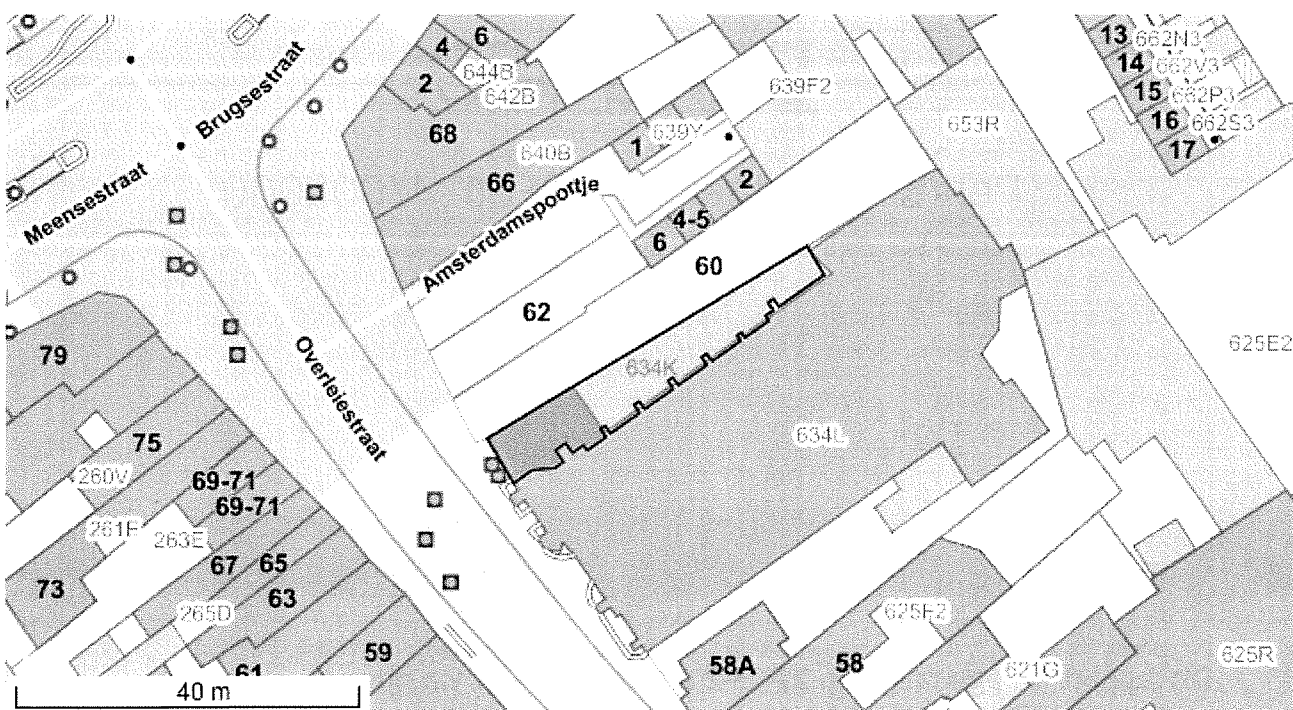
Kadastrale afdeling: KORTRIJK 2 AFD

Kadastrale sectie: F

Perceel: 0634/00K000

Capakey: 34352F0634/00K000

Oppervlakte perceel: 246.97m²



VASTGESTELD ERFGOED

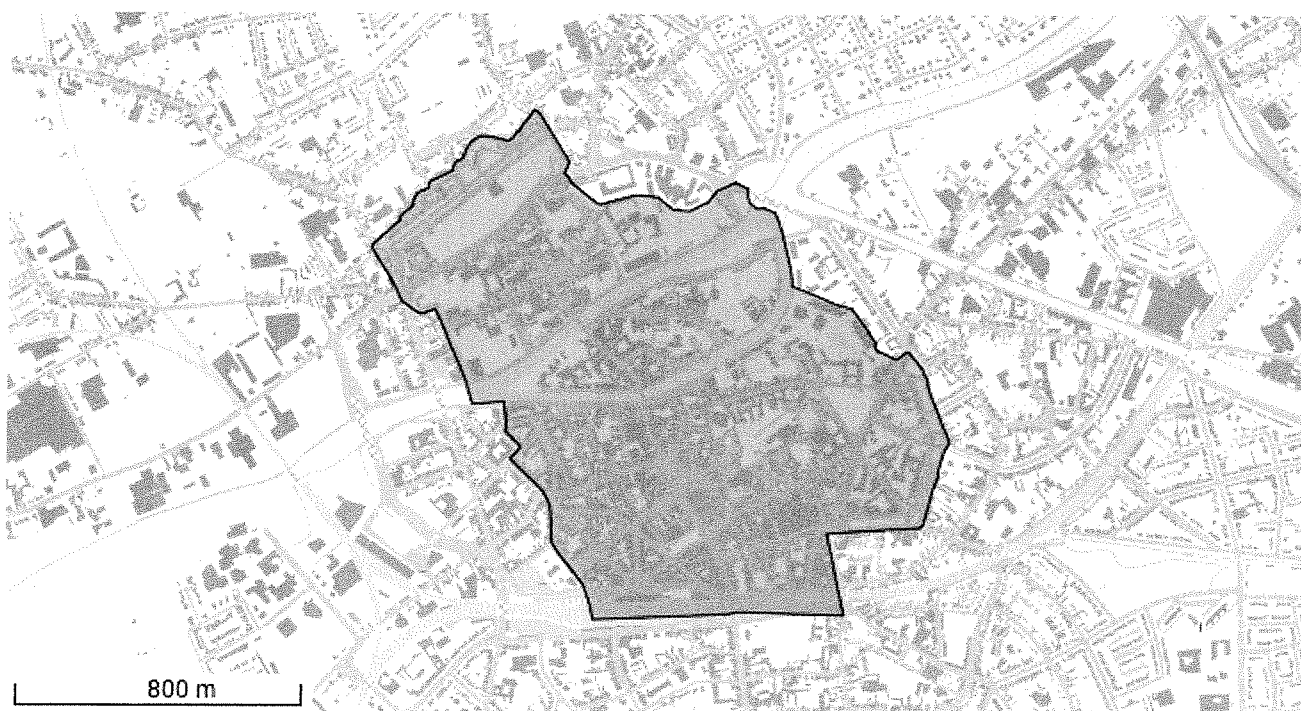
VASTGESTELDE ARCHEOLOGISCHE ZONE

Historische stadskern van Kortrijk

<https://id.erfgoed.net/aanduidingsobjecten/11899>

Besluiten:

<https://id.erfgoed.net/besluiten/5897>



VASTGESTELD BOUWKUNDIG ERFGOED

Kerk Sint-Elooi

<https://id.erfgoed.net/aanduidingsobjecten/64117>

Besluiten:

<https://id.erfgoed.net/besluiten/5825>



Het opgevraagde perceel is geen:

- Beschermd erfgoed
 - Beschermd cultuurhistorisch landschap
 - Beschermd monument
 - Beschermd stads- of dorpsgezicht
 - Overgangszone
 - Beschermd archeologische site
- Vastgesteld erfgoed
 - Vastgestelde houtige beplanting met erfgoedwaarde
 - Vastgesteld landschapsatlasrelict
 - Vastgestelde historische tuin of park
- Erfgoedlandschap
- Gebied geen archeologie
- Unesco werelderfgoed
 - Unesco werelderfgoed kernzone
 - Unesco werelderfgoed bufferzone

Agentschap
Onroerend
Erfgoed

PERCEELRAPPORT
ONROEREND
ERFGOED

Perceelnummer 34352F0639/00E002

Dit rapport is opgevraagd op 29-03-2022 om 14.38 uur via <https://geo.onroenderfgoed.be>.

De gegevens in dit perceelrapport zijn een momentopname van de situatie op het moment van de opvraging. Raadpleeg <https://geo.onroenderfgoed.be> voor de meest actuele juridische situatie. Deze kan nadien nog veranderen.

INLEIDING

Het Perceelrapport Onroerend Erfgoed bevat gegevens van het agentschap Onroerend Erfgoed over het aanwezige erfgoed op een perceel. Het rapport biedt een overzicht van het erfgoed waaraan juridische gevolgen verbonden zijn.

Op www.onroerenderfgoed.be vindt u alle informatie over de soorten erfgoed, uw rechten en plichten en mogelijkheden tot financiële steun en fiscale voordelen.

ADMINISTRATIEVE GEGEVENS

Postadres(sen): Overleiestraat 64, 8500 Kortrijk

Gemeente: Kortrijk

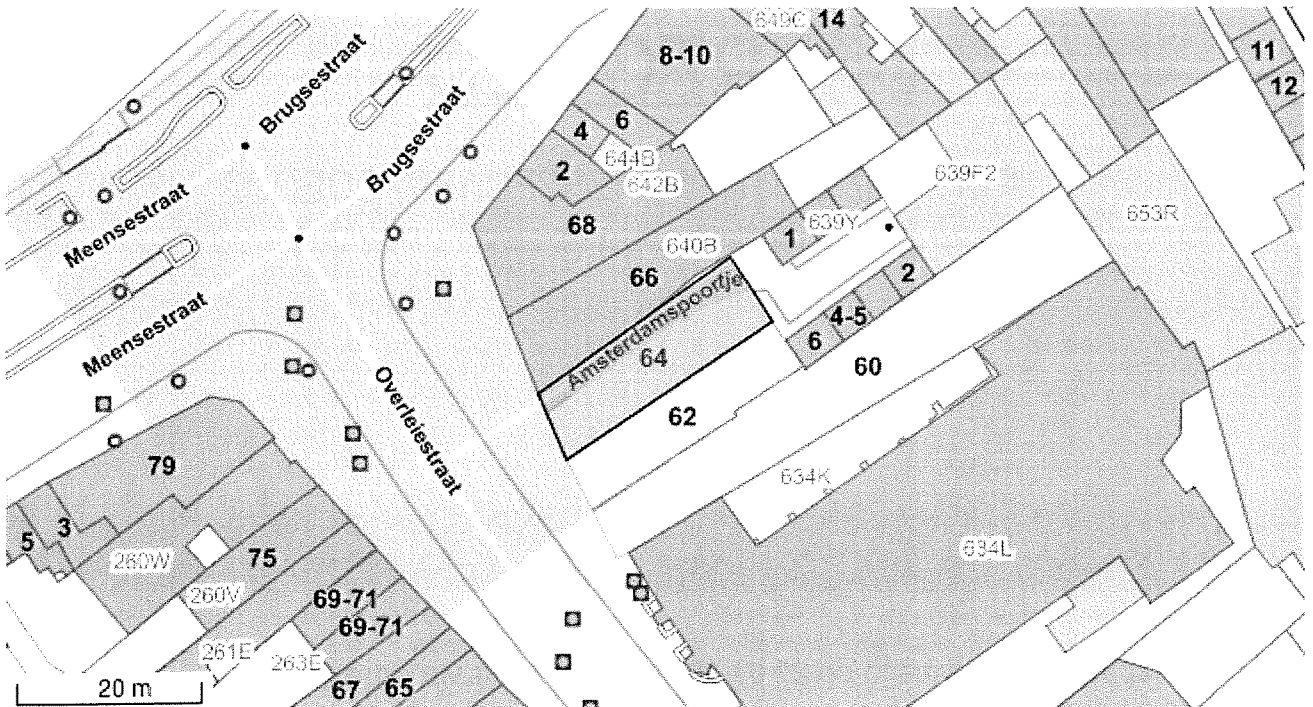
Kadastrale afdeling: KORTRIJK 2 AFD

Kadastrale sectie: F

Perceel: 0639/00E002

Capakey: 34352F0639/00E002

Oppervlakte perceel: 207.17m²



VASTGESTELD ERFGOED

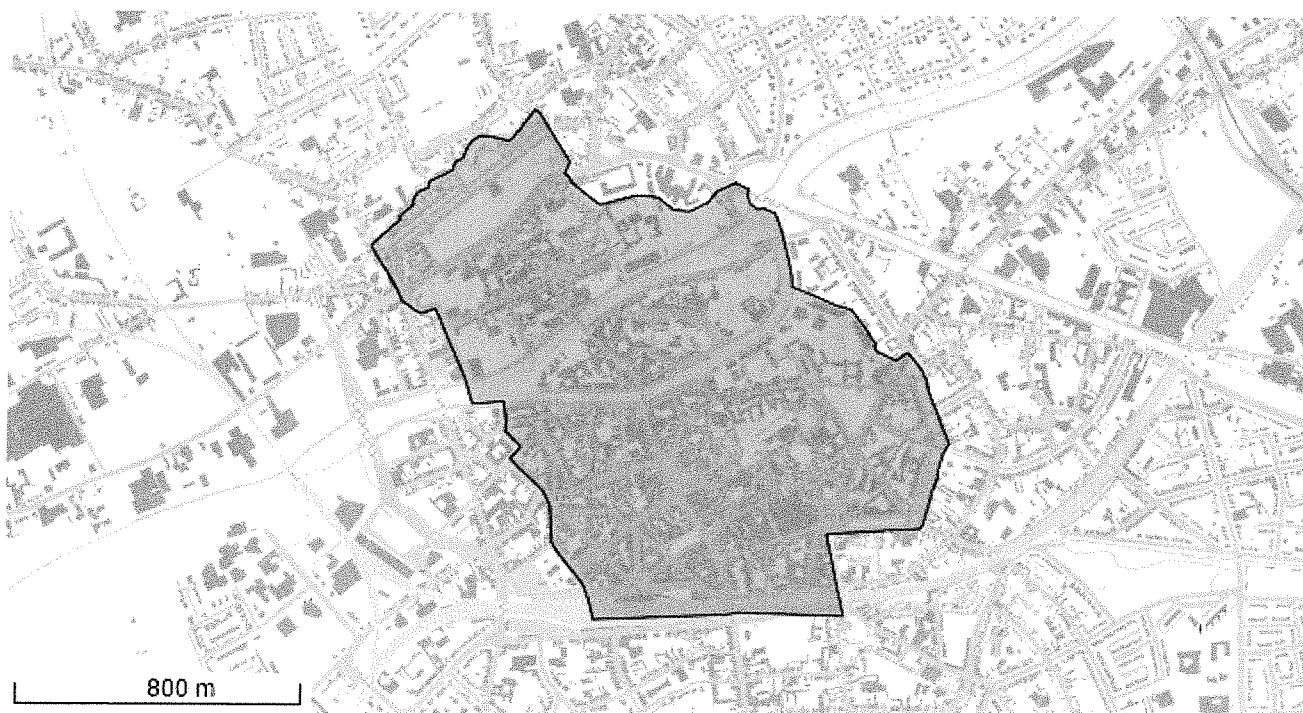
VASTGESTELDE ARCHEOLOGISCHE ZONE

Historische stadskern van Kortrijk

<https://id.erfgoed.net/aanduidingsobjecten/11899>

Besluiten:

<https://id.erfgoed.net/besluiten/5897>



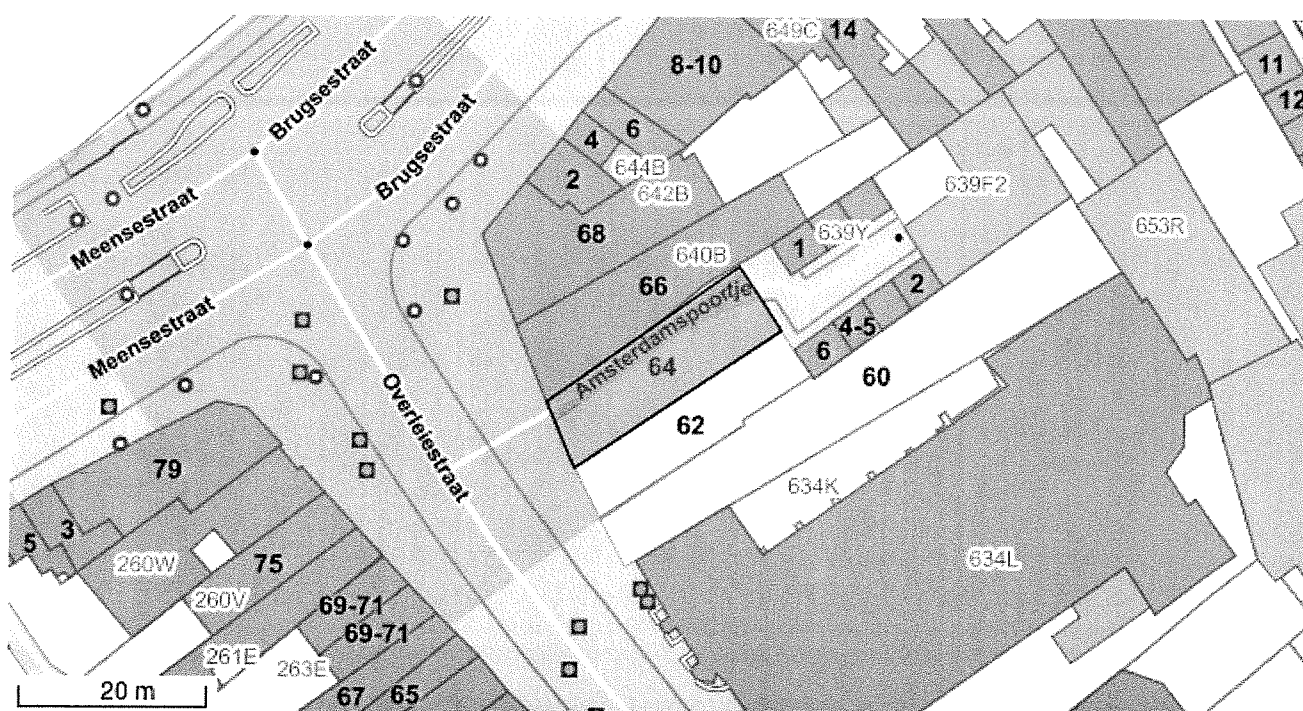
VASTGESTELD BOUWKUNDIG ERFGOED

Stadswoning met trapgevel

<https://id.erfgoed.net/aanduidingsobjecten/75844>

Besluiten:

<https://id.erfgoed.net/besluiten/5825>



Het opgevraagde perceel is geen:

- Beschermd erfgoed
 - Beschermd cultuurhistorisch landschap
 - Beschermd monument
 - Beschermd stads- of dorpsgezicht
 - Overgangszone
 - Beschermd archeologische site
- Vastgesteld erfgoed
 - Vastgestelde houtige beplanting met erfgoedwaarde
 - Vastgesteld landschapsatlasrelict
 - Vastgestelde historische tuin of park
- Erfgoedlandschap
- Gebied geen archeologie
- Unesco werelderfgoed
 - Unesco werelderfgoed kernzone
 - Unesco werelderfgoed bufferzone

Agentschap
Onroerend
Erfgoed

PERCEELRAPPORT
ONROEREND
ERFGOED

Perceelnummer 34352F0639/00F002

Dit rapport is opgevraagd op 29-03-2022 om 14.39 uur via <https://geo.onroenderfgoed.be>.

De gegevens in dit perceelrapport zijn een momentopname van de situatie op het moment van de opvraging. Raadpleeg <https://geo.onroenderfgoed.be> voor de meest actuele juridische situatie. Deze kan nadien nog veranderen.

INLEIDING

Het Perceelrapport Onroerend Erfgoed bevat gegevens van het agentschap Onroerend Erfgoed over het aanwezige erfgoed op een perceel. Het rapport biedt een overzicht van het erfgoed waaraan juridische gevolgen verbonden zijn.

Op www.onroerenderfgoed.be vindt u alle informatie over de soorten erfgoed, uw rechten en plichten en mogelijkheden tot financiële steun en fiscale voordelen.

ADMINISTRATIEVE GEGEVENS

Postadres(sen): Niet gekend

Gemeente: Kortrijk

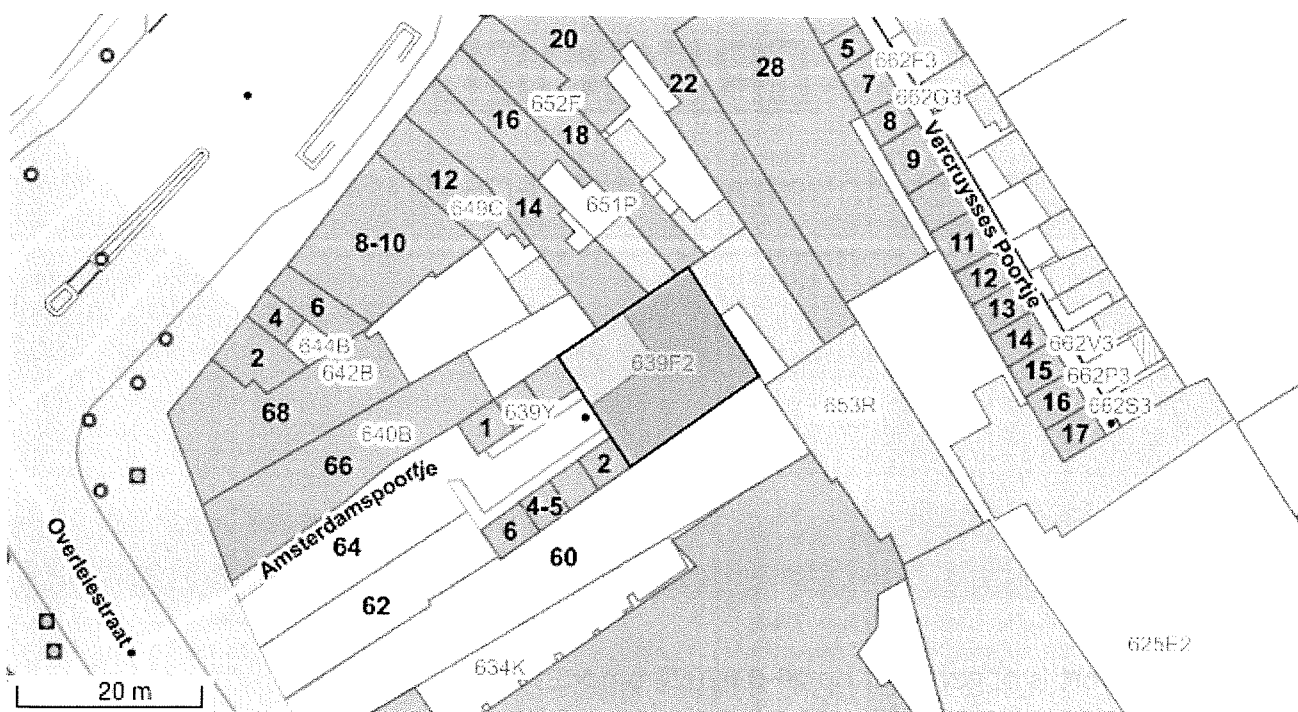
Kadastrale afdeling: KORTRIJK 2 AFD

Kadastrale sectie: F

Perceel: 0639/00F002

Capakey: 34352F0639/00F002 + 638 B + 637 K

Oppervlakte perceel: 236.70m²



VASTGESTELD ERFGOED

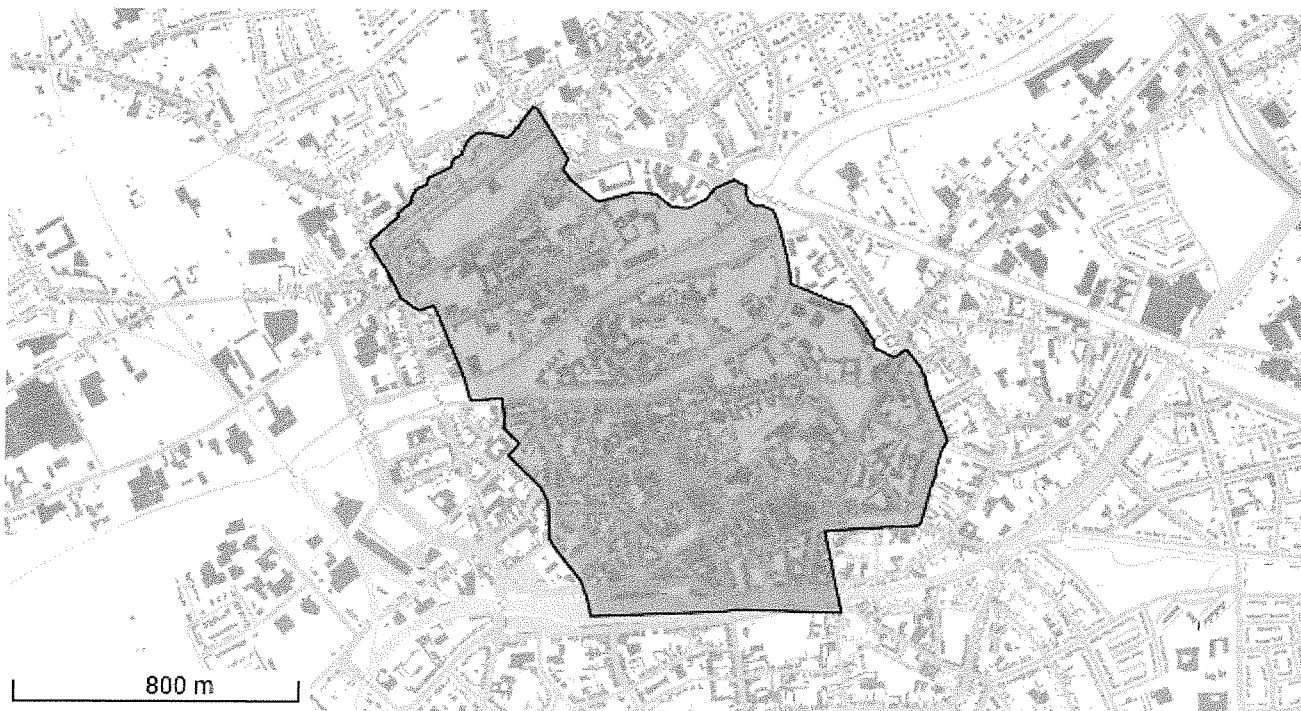
VASTGESTELDE ARCHEOLOGISCHE ZONE

Historische stadskern van Kortrijk

<https://id.erfgoed.net/aanduidingsobjecten/11899>

Besluiten:

<https://id.erfgoed.net/besluiten/5897>



Het opgevraagde perceel is geen:

- Beschermd erfgoed
 - Beschermd cultuurhistorisch landschap
 - Beschermd monument
 - Beschermd stads- of dorpsgezicht
 - Overgangszone
 - Beschermd archeologische site
- Vastgesteld erfgoed
 - Vastgestelde houtige beplanting met erfgoedwaarde
 - Vastgesteld landschapsatlasrelict
 - Vastgestelde historische tuin of park
 - Vastgesteld bouwkundig erfgoed
- Erfgoedlandschap
- Gebied geen archeologie
- Unesco werelderfgoed
 - Unesco werelderfgoed kernzone
 - Unesco werelderfgoed bufferzone

Agentschap
Onroerend
Erfgoed

PERCEELRAPPORT
ONROEREND
ERFGOED

Perceelnummer 34352F0639/00C002

Dit rapport is opgevraagd op 29-03-2022 om 14.40 uur via <https://geo.onroenderfgoed.be>.

De gegevens in dit perceelrapport zijn een momentopname van de situatie op het moment van de opvraging. Raadpleeg <https://geo.onroenderfgoed.be> voor de meest actuele juridische situatie. Deze kan nadien nog veranderen.

INLEIDING

Het Perceelrapport Onroerend Erfgoed bevat gegevens van het agentschap Onroerend Erfgoed over het aanwezige erfgoed op een perceel. Het rapport biedt een overzicht van het erfgoed waaraan juridische gevolgen verbonden zijn.

Op www.onroerenderfgoed.be vindt u alle informatie over de soorten erfgoed, uw rechten en plichten en mogelijkheden tot financiële steun en fiscale voordelen.

ADMINISTRATIEVE GEGEVENS

Postadres(sen): Amsterdamspoortje 2, 8500 Kortrijk

Gemeente: Kortrijk

Kadastrale afdeling: KORTRIJK 2 AFD

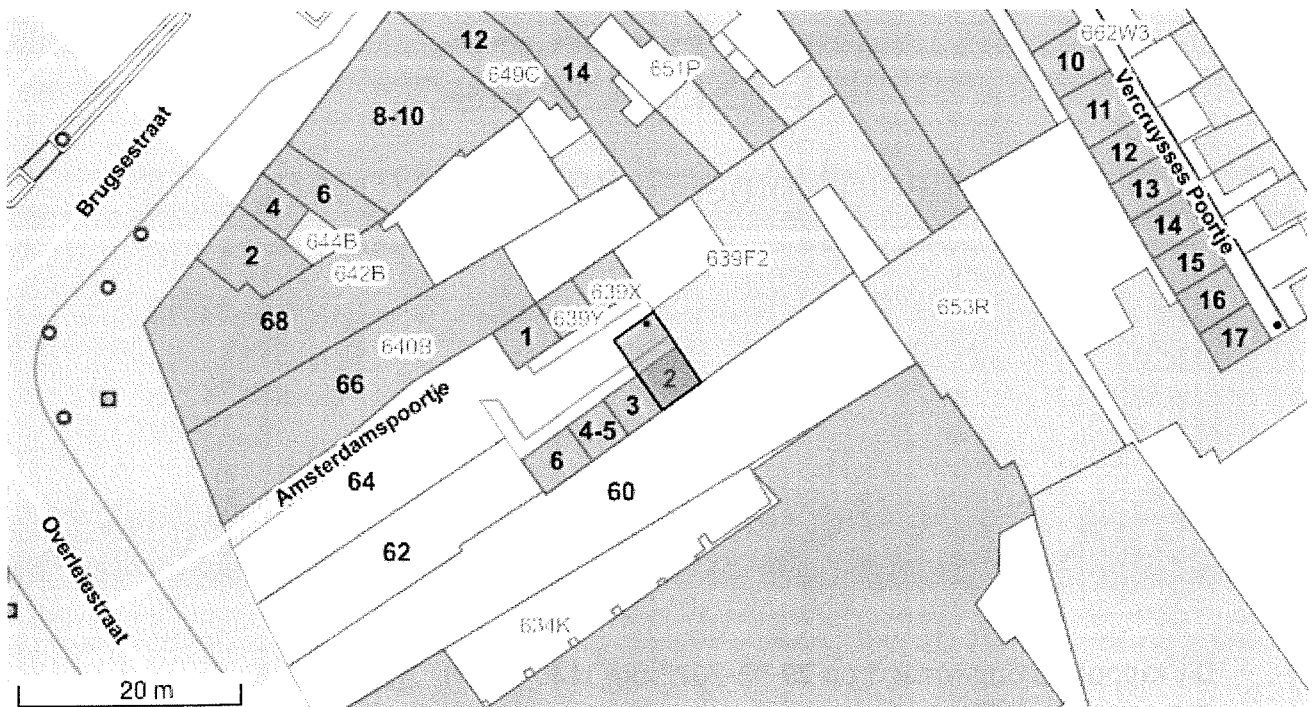
Kadastrale sectie: F

Perceel: 0639/00C002

Capakey: 34352F0639/00C002 + 639 J 2 + 639 A 2 + 639 B 2

Oppervlakte perceel: 32.76m²

+ 639 Y + 639 Z + 639 X



VASTGESTELD ERFGOED

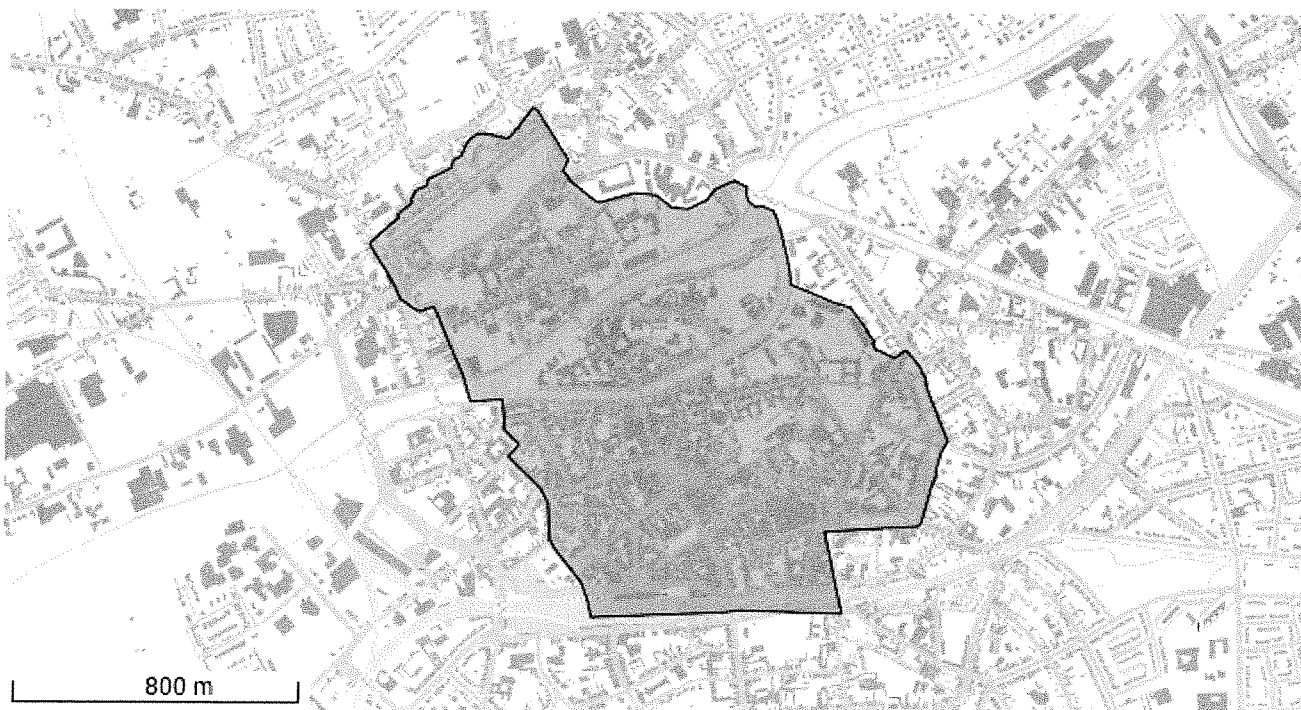
VASTGESTELDE ARCHEOLOGISCHE ZONE

Historische stadskern van Kortrijk

<https://id.erfgoed.net/aanduidingsobjecten/11899>

Besluiten:

<https://id.erfgoed.net/besluiten/5897>



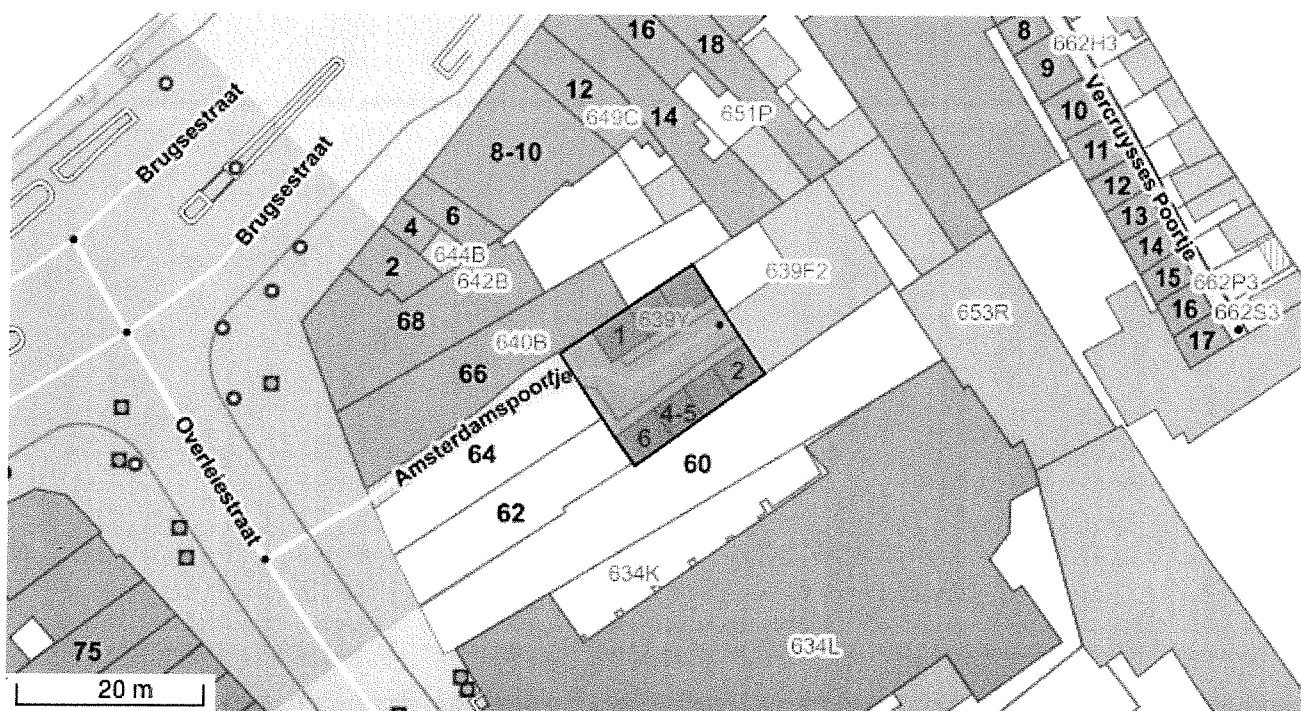
VASTGESTELD BOUWKUNDIG ERFGOED

Beluik

<https://id.erfgoed.net/aanduidingsobjecten/69274>

Besluiten:

<https://id.erfgoed.net/besluiten/5825>



Het opgevraagde perceel is geen:

- Beschermd erfgoed
 - Beschermd cultuurhistorisch landschap
 - Beschermd monument
 - Beschermd stads- of dorpsgezicht
 - Overgangszone
 - Beschermd archeologische site
- Vastgesteld erfgoed
 - Vastgestelde houtige beplanting met erfgoedwaarde
 - Vastgesteld landschapsatlasrelict
 - Vastgestelde historische tuin of park
- Erfgoedlandschap
- Gebied geen archeologie
- Unesco werelderfgoed
 - Unesco werelderfgoed kernzone
 - Unesco werelderfgoed bufferzone