

DC à la carte



Kempenlandstraat 60, 2660 Hoboken
11019B0060/00H005

Locatie
Omgeving
Kadaster
Gewestplan
Water
Natuur
Recht van voorkoop
Beschermd onroerend erfgoed
Vastgestelde inventarissen
Wetenschappelijke inventarissen
Unesco werelderfgoed
Historische kaarten
Wonen

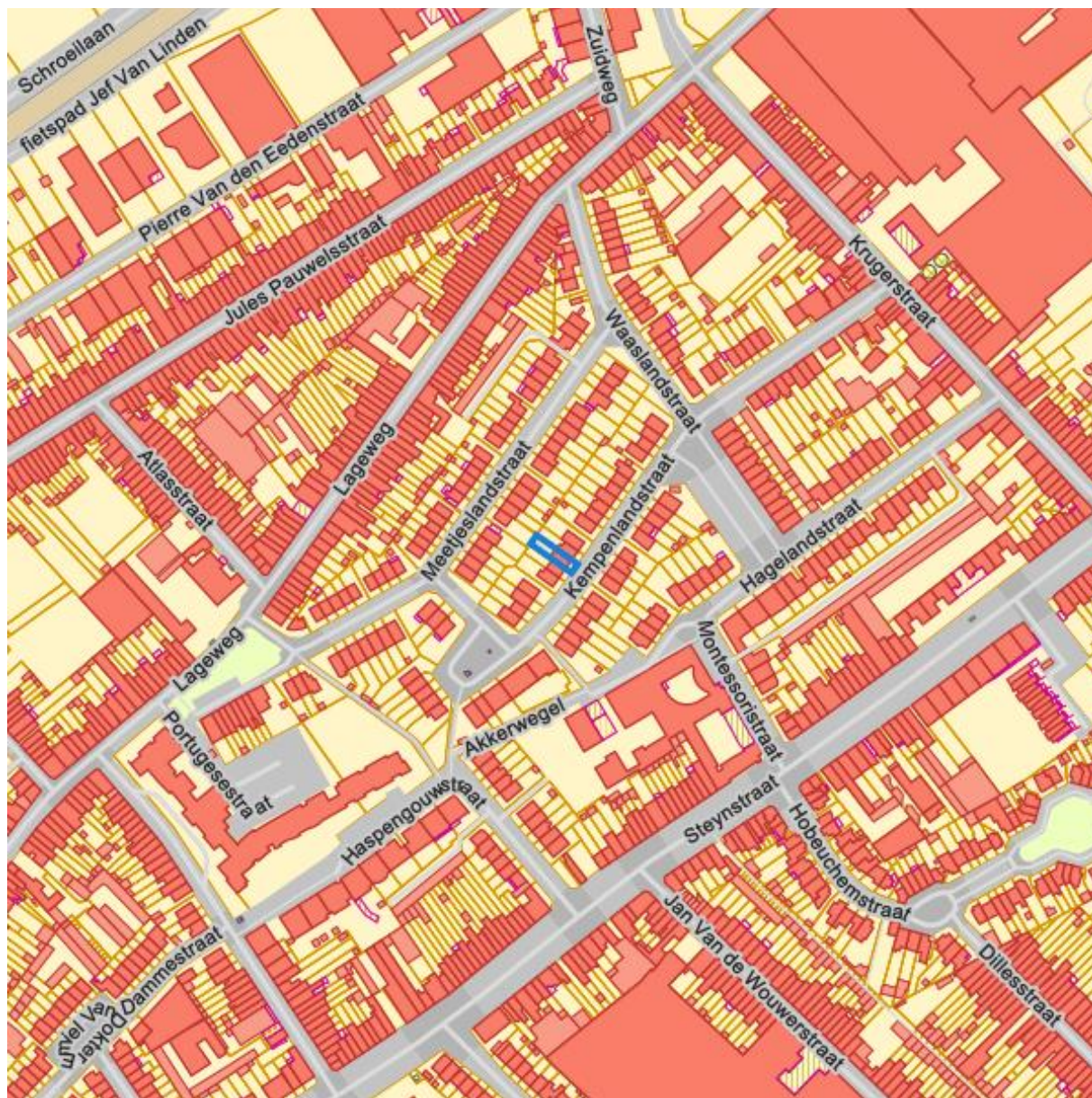
Dossier: 00-00-9087/005

Locatie



Dossier: 00-00-9087/005

Omgeving



Gewestplan



www.geopunt.be
Gewestplan legende

Dossier: 00-00-9087/005

Document: DC à la carte - VLANED - DC
Kaarten: 26/05/2026 - 8s47wdfawt980qh2doubi80aci006as9dw8953jn

Water

Overstromingsgevoelige gebieden pluviaal (door hevige neerslag)



Overstromingsgevoelige gebieden fluviaal (uit waterlopen)



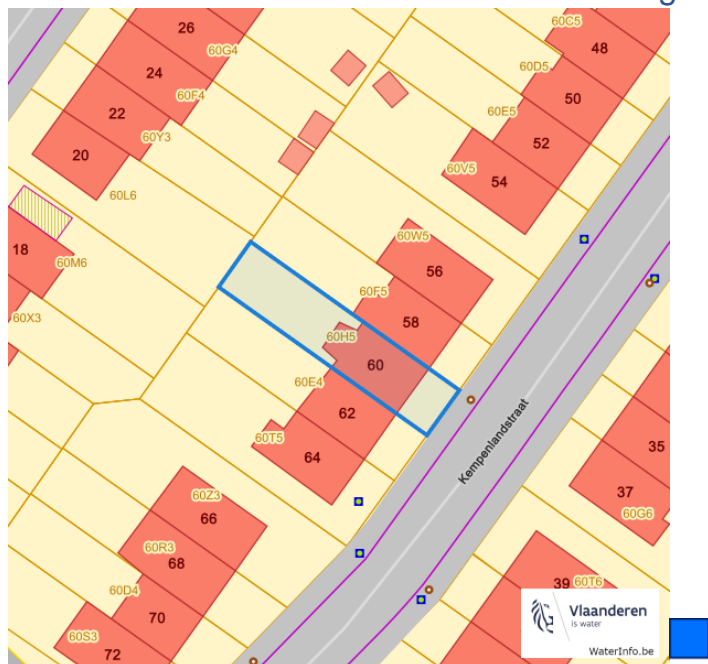
Overstromingsgevoelige gebieden vanuit de zee



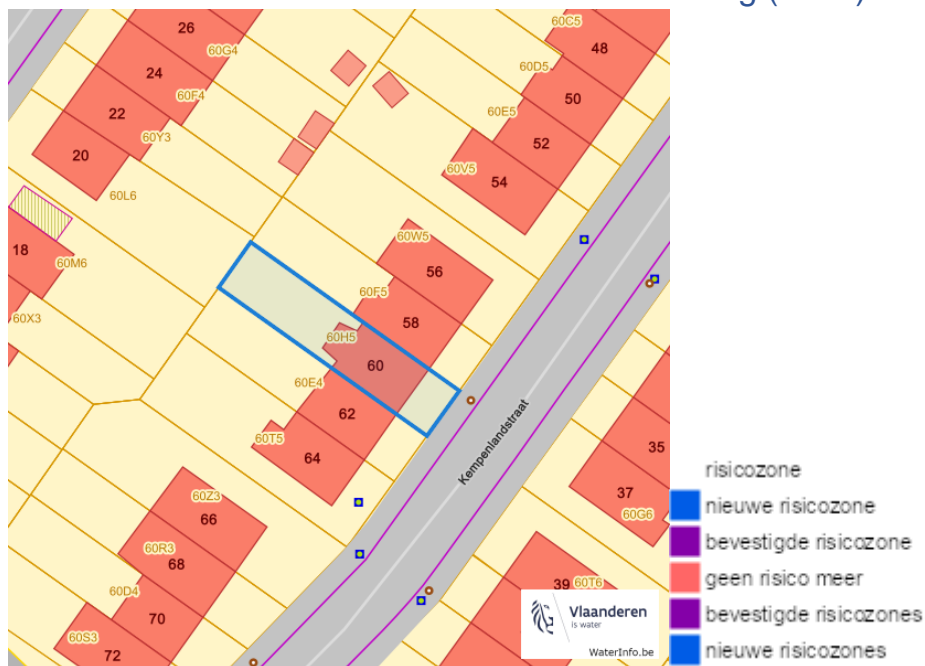
Signaalgebieden



Recent overstromde gebieden (2017)



Risicozones overstrooming (2017)

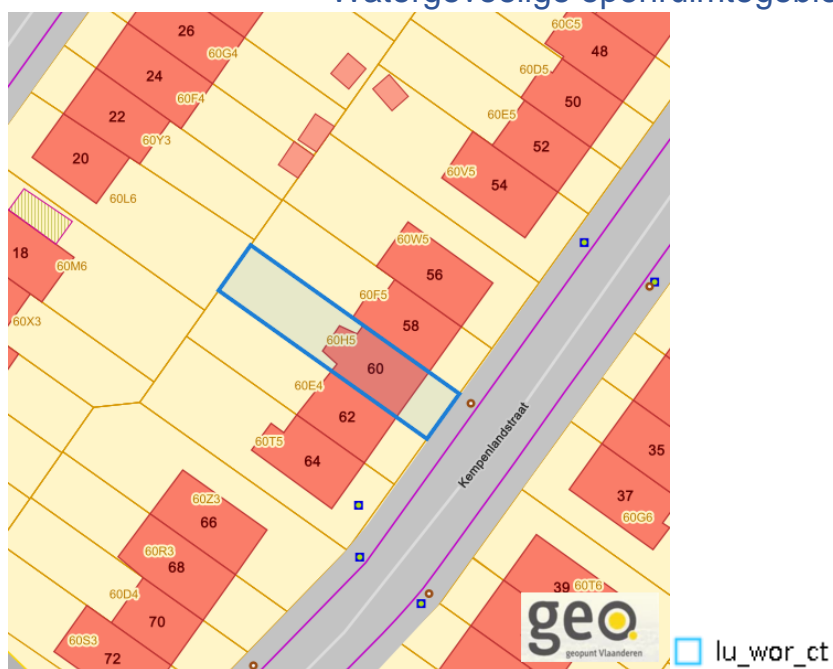


Kempenlandstraat 60, 2660 Hoboken

Van nature overstroombare gebieden



Watergevoelige openruimtegebieden



Dossier: 00-00-9087/005

 Natuur

Bosreferentielaag 2000



Groenkaart Vlaanderen (2021)



Kempenlandstraat 60, 2660 Hoboken

Boskartering 1990



Digitale boswijzer 2021



Dossier: 00-00-9087/005

Kempenlandstraat 60, 2660 Hoboken

Digitale boswijzer 2018



Digitale boswijzer 2015



Dossier: 00-00-9087/005

Kempenlandstraat 60, 2660 Hoboken

Digitale boswijzer 2012



Digitale boswijzer 2009



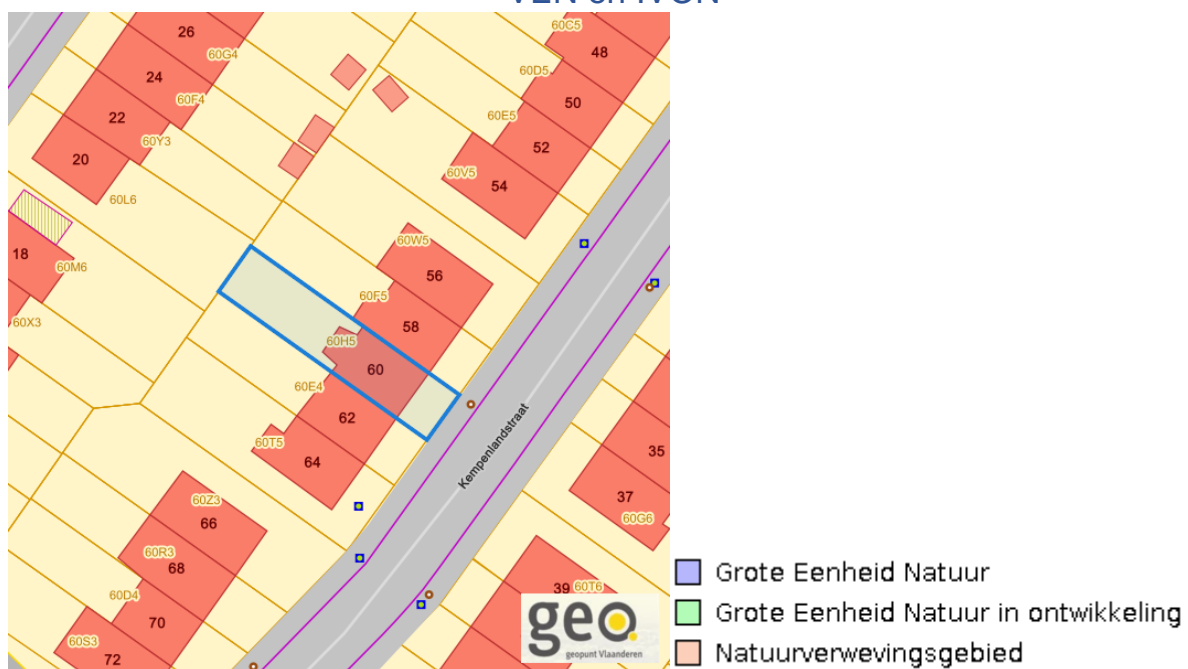
Dossier: 00-00-9087/005

Kempenlandstraat 60, 2660 Hoboken

PFAS



VEN en IVON



Dossier: 00-00-9087/005

Jachtterreinen

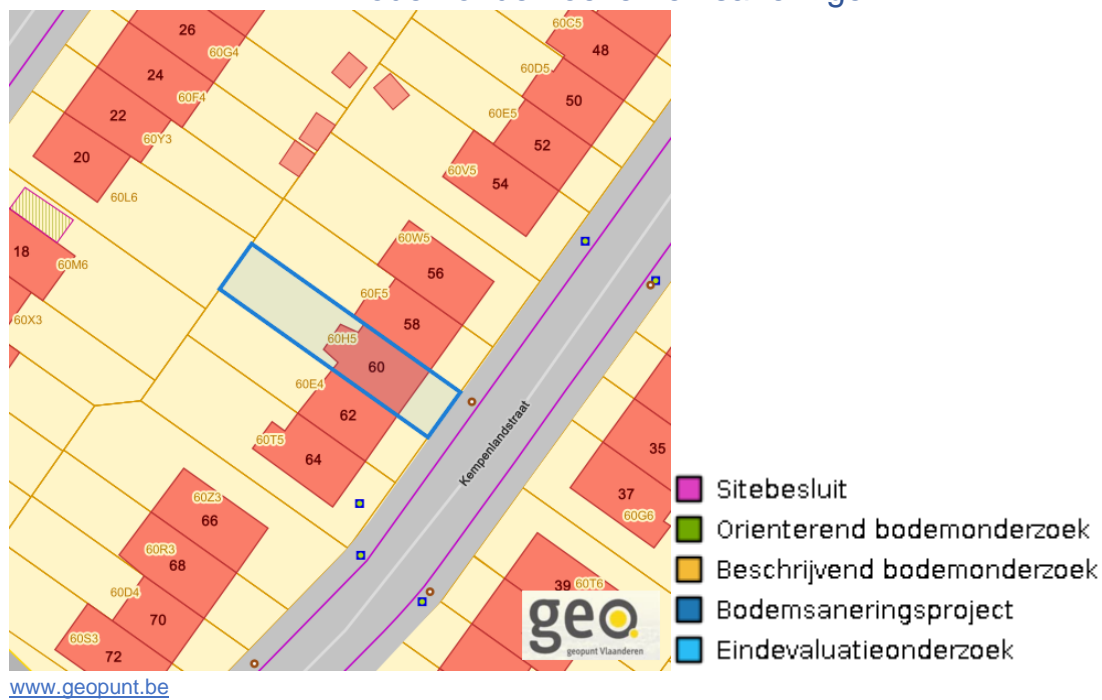


Natuurbeheerplannen



Kempenlandstraat 60, 2660 Hoboken

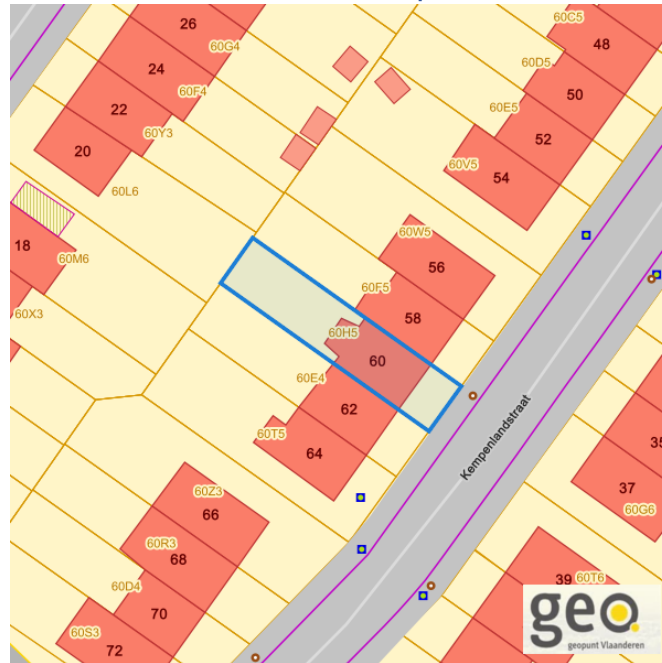
Bodemonderzoeken en saneringen



Dossier: 00-00-9087/005

Recht van voorkoop

Vlaams voorkooprecht



www.geopunt.be

Recht van voorkoop afbakening



www.geopunt.be

Dossier: 00-00-9087/005

Detailkaarten recht van voorkoop

Detailkaarten recht van voorkoop pagina 1

Rvv: Ruimtelijke ordening

Dossier: 00-00-9087/005

Kempenlandstraat 60, 2660 Hoboken

Detailkaarten recht van voorkoop pagina 2

Rvv: Ruilverkaveling



Rvv: Havengebieden



Dossier: 00-00-9087/005

Kempenlandstraat 60, 2660 Hoboken

Detailkaarten recht van voorkoop pagina 3

Rvv: de Vlaamse waterweg



Rvv: Complexe Projecten

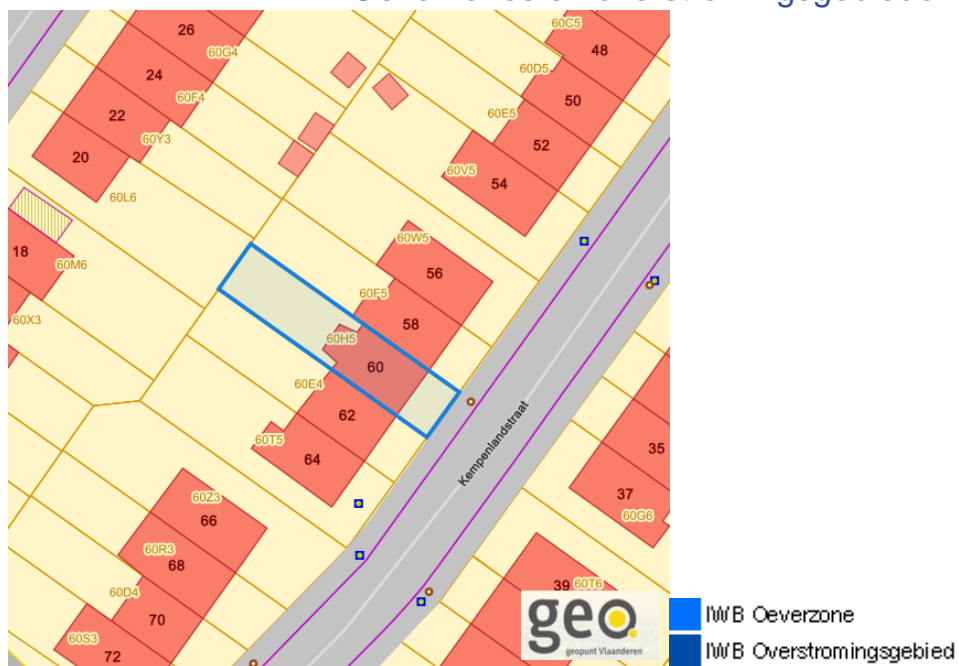


Dossier: 00-00-9087/005

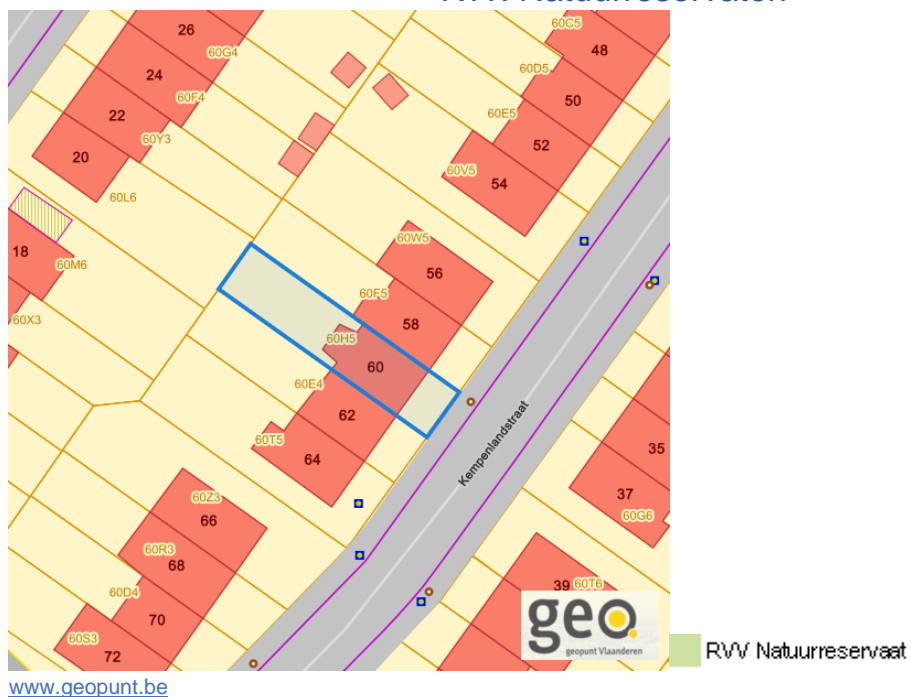
Kempenlandstraat 60, 2660 Hoboken

Detailkaarten recht van voorkoop pagina 4

Rvv: Oeverzones en overstromingsgebieden



Rvv: Natuurreservaten



Dossier: 00-00-9087/005

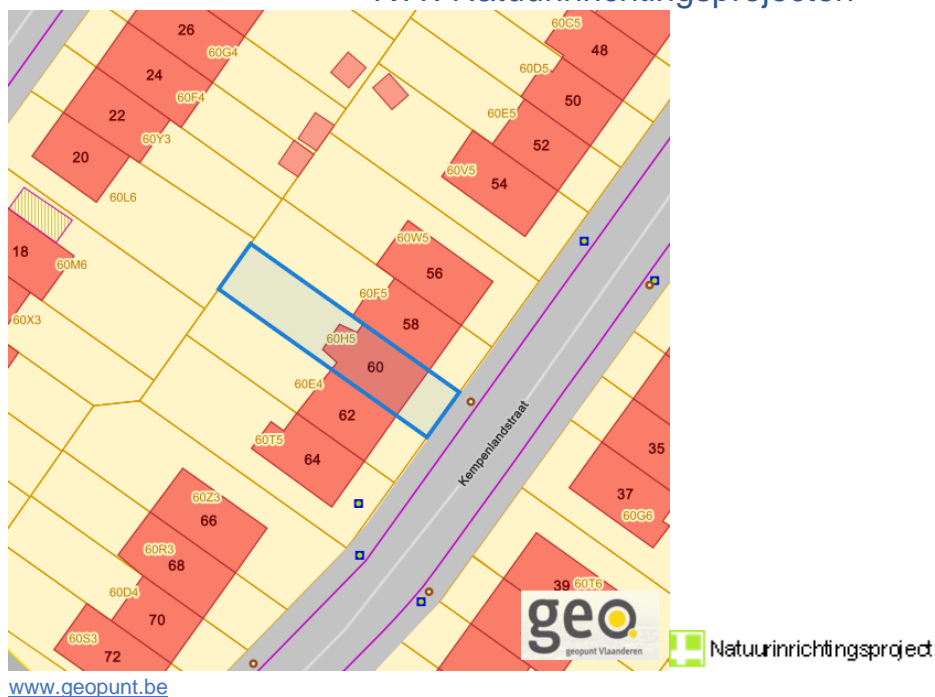
Kempenlandstraat 60, 2660 Hoboken

Detailkaarten recht van voorkoop pagina 5

Rvv: Landinrichtingsplan en inrichtingsnota



Rvv: Natuurinrichtingsprojecten



Dossier: 00-00-9087/005

Beschermd onroerend erfgoed



Detailkaarten beschermd onroerend erfgoed

Detailkaarten beschermd onroerend erfgoed pagina 1

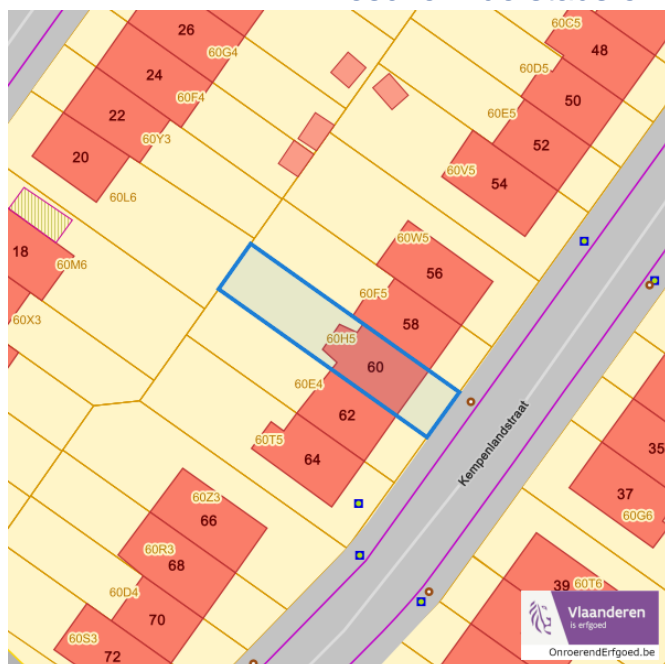
Beschermd archeologische sites**Beschermd cultuurhistorische landschappen**

Dossier: 00-00-9087/005

Kempenlandstraat 60, 2660 Hoboken

Detailkaarten beschermd onroerend erfgoed pagina 3

Beschermd stads en dorpsgezichten



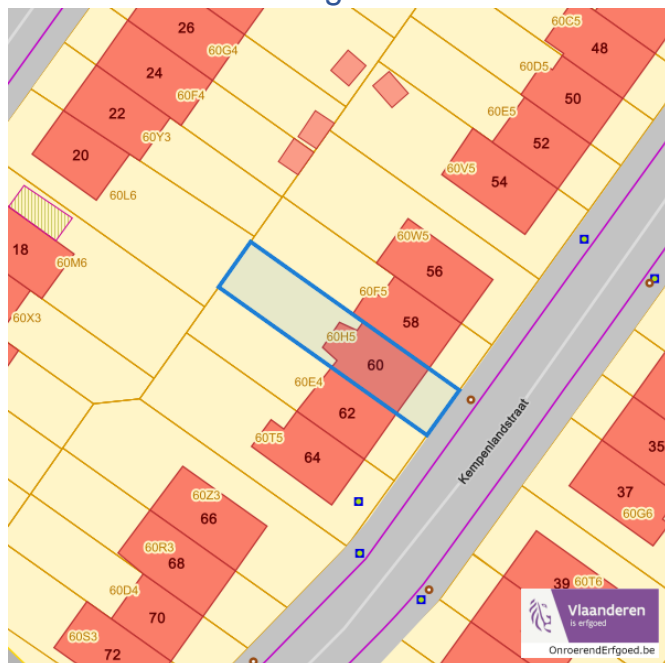
■ Beschermd stads- en dorpsgezicht

Dossier: 00-00-9087/005

Detailkaarten vastgestelde inventarissen

Detailkaarten vastgestelde inventaris pagina 1

Vastgestelde inventaris: Archeologische zones


 Vastgestelde afgebakende archeologische zone

Vastgestelde inventaris: Bouwkundig erfgoed


 Item uit de vastgestelde inventaris bouwkundig erfgoed

Dossier: 00-00-9087/005

Kempenlandstraat 60, 2660 Hoboken

Detailkaarten vastgestelde inventaris pagina 2

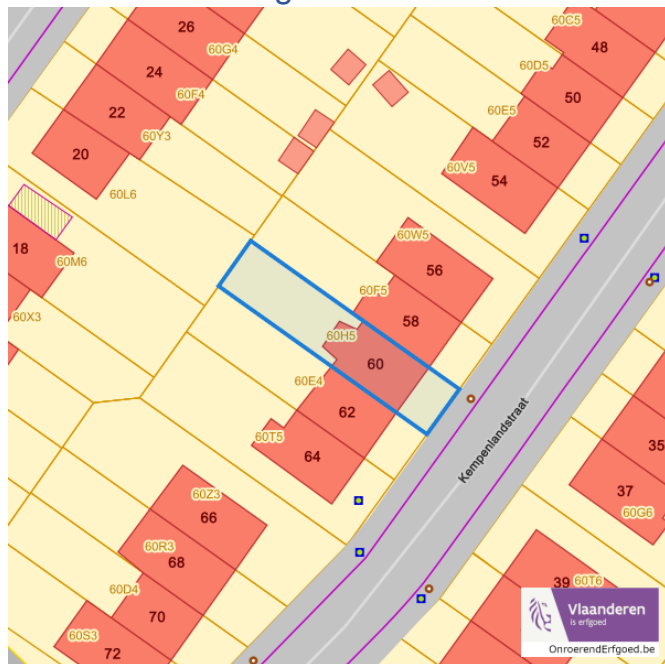
Vastgestelde inventaris: Houtige beplanting met erfgoedwaarde

%vastgestelde_inventaris_houtige_beplanting_met_erfgoedwaarde

scale=55%%vastgestelde_inventaris_houtige_beplanting_met_erfgoedwaarde_legend

scale=45%

Vastgestelde inventaris: Historische tuinen en parken



■ Vastgestelde inventaris park en tuin

Dossier: 00-00-9087/005

Kempenlandstraat 60, 2660 Hoboken

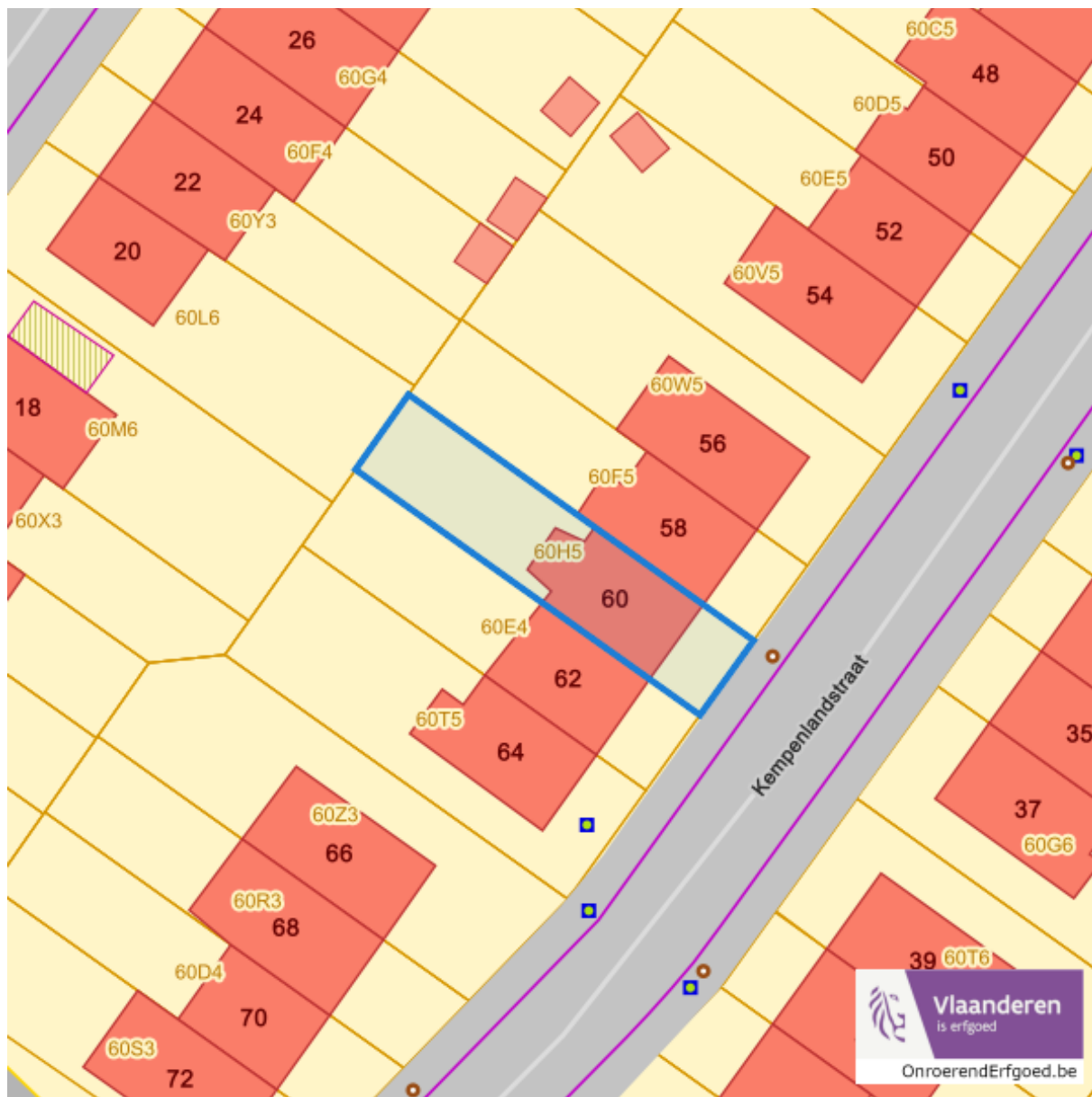
Detailkaarten vastgestelde inventaris pagina 3

Vastgestelde inventaris: Relicten landschapsatlas



Dossier: 00-00-9087/005

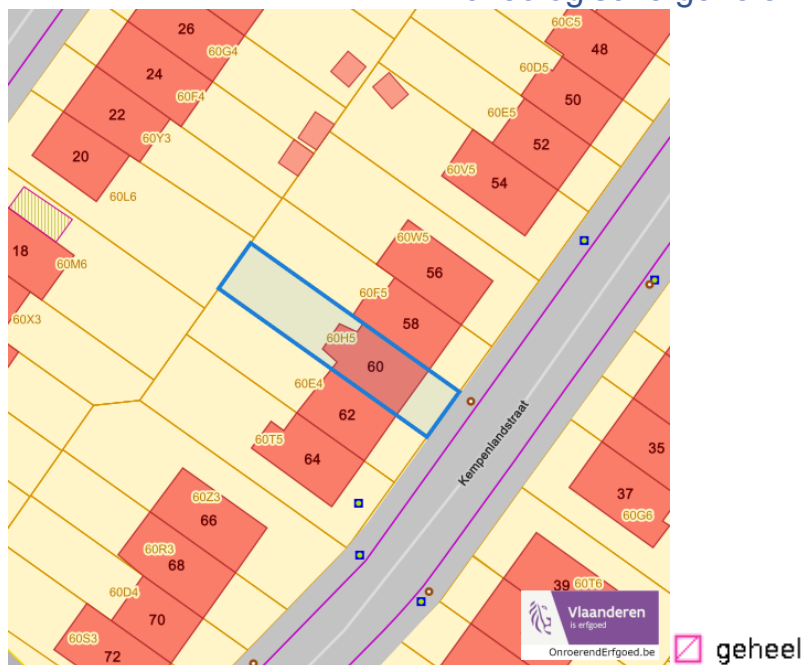
Wetenschappelijke inventarissen



Dossier: 00-00-9087/005

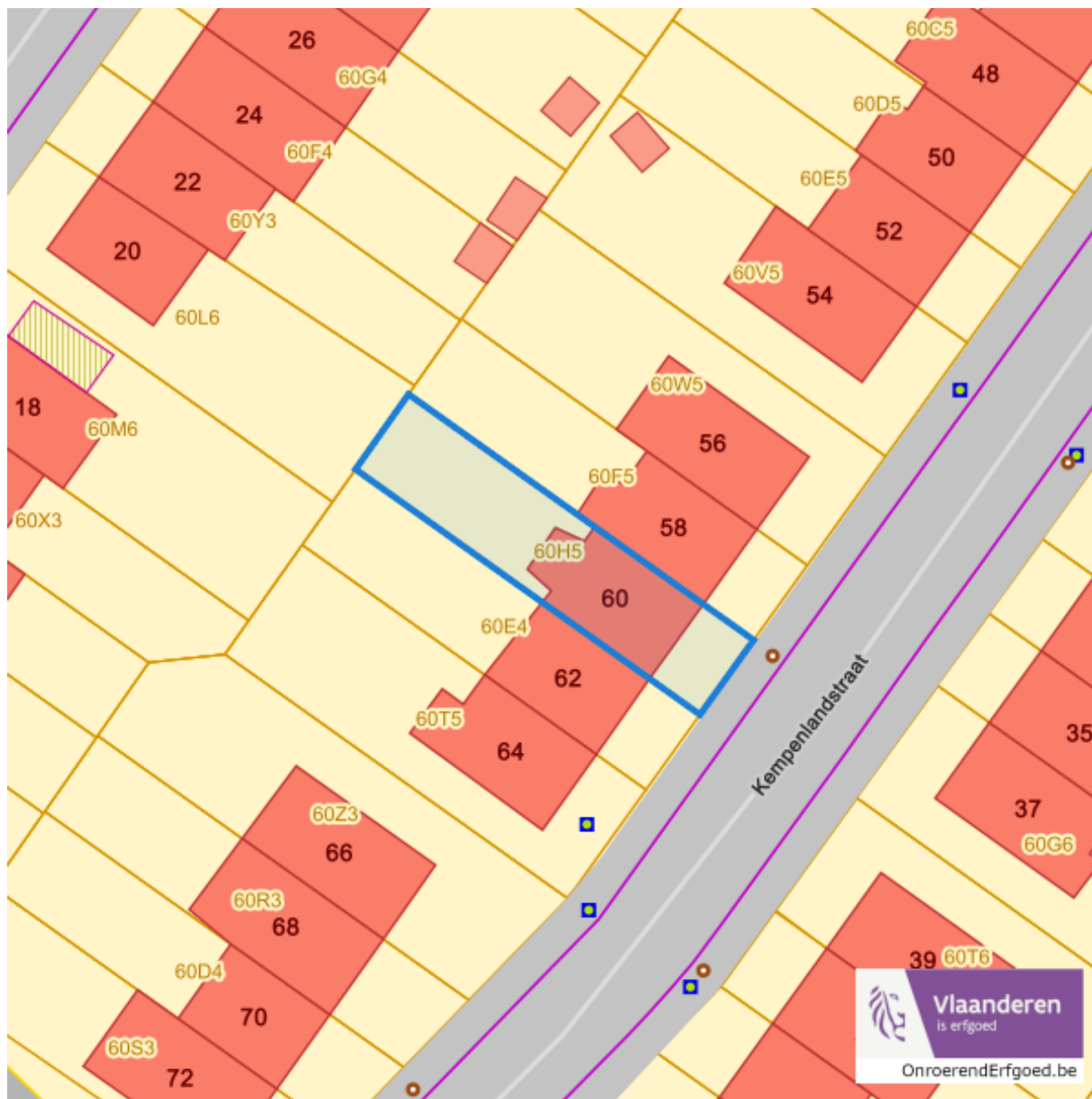
Detailkaarten wetenschappelijke inventarissen

Detailkaarten wetenschappelijke inventarissen pagina 1

Bouwkundige elementen**Archeologische gehelen**

Dossier: 00-00-9087/005

Unesco werelderfgoed



Dossier: 00-00-9087/005

Detailkaarten Unesco werelderfgoed

Unesco: Bufferzones



Unesco: Kernzones



Historische kaarten

Atlas der Buurtwegen (ca 1840)



www.geopunt.be

Dossier: 00-00-9087/005

Document: DC à la carte - VLANED - DC
Kaarten: 26/05/2026 - 8s47wdfawt980qh2doubi80aci006as9dw8953jn

Wonen

Woningkwaliteit



Conformiteitsattest gemeente beperkte duurtijd



Kempenlandstraat 60, 2660 Hoboken

Conformiteitsattest gemeente verplicht



Dossier: 00-00-9087/005