

# Vlaamse inventaris van leegstaande en verwaarloosde bedrijfsruimten (percelen-laag)

Privé lid  Stad Antwerpen








## Samenvatting

Deze informatie is een weergave van de officiële Vlaamse inventaris van leegstaande en/of verwaarloosde bedrijfsruimten van de stad Antwerpen, zoals 10 dagen openbaar gemaakt in september van dat jaar. De locaties zijn de percelen.

[Volledige details bekijken](#)

[Downloaden](#)

## Details

-  **Dataset**  
Feature Layer
-  **21 maart 2024**  
Info bijgewerkt
-  **Jaarlijks**  
Data bijgewerkt: 10 september 2021 om 00:00
-  **1 oktober 2017 om 00:00**  
Publicatiedatum
-  **Records: 235**  
[Gegevenstabel weergeven](#)
-  **Openbaar**  
Iedereen kan deze inhoud zien
-  **Geen licentie opgegeven**  
Toestemming voor gebruik vragen

Records: 235

edenkovenstraat 51, 2140, Antwerpen, BE

Zonstraat

Oedenkovenstraat

Borgerhout

Van Deelstraat

Moorkensplein

Serguejevstraat

Markt

**Zoekresultaten**

Zoomen naar

Oedenkovenstraat 51, 2140, Antwerpen

Esri Community Maps Contributors, Kadaster, Esri, TomTom, Garmin, Foursquare, GeoTechnologies, Inc, METI/NASA, USGS | Stad Antwerpen / Financiën

Powered by Esri