

## Inhoudstafel

### Kaarten

Mobiscore .....	4
Register van Herstelvorderingen .....	4
<b>Kadastraal plan (CadGis) .....</b>	<b>5</b>
Luchtfoto Vlaanderen winter 2022 - kleur.....	7
<b>Gewestplan .....</b>	<b>8</b>
PFAS .....	9
OVAM Bodemonderzoeken en sanering .....	10
OVAM-Schadegevallen en meldingen.....	11
Vlaamse inventaris van ongeschikte en onbewoonbare woningen .....	12
Woningen met een conformiteitsattest .....	13
Boskartering 1990.....	14
Bosreferentielaag 2000.....	15
Digitale boswijzer Vlaanderen 2021 .....	16
<b>Groenkaart Vlaanderen 2021 .....</b>	<b>17</b>
Natuurbeheerplannen .....	18
Watertoets: Overstromingsgevoelige gebieden vanuit zee 2023 .....	19
Watertoets: Overstromingsgevoelige gebieden fluviaal 2023 .....	20
<b>Watertoets: Overstromingsgevoelige gebieden pluviaal 2023 .....</b>	<b>21</b>
Overstromingsgebieden en oeverzones Integraal Waterbeleid.....	22
Risicozones voor overstromingen.....	23
Recent overstromde gebieden .....	24
Van nature overstroombare gebieden .....	25
Gebieden van het VEN en het IVON .....	26
Signaalgebieden.....	27
Grenzen van polders .....	28



NOTARISKANTOOR

Datum: 25/09/2024  
Perceel: 11025D0168/00L005  
Gebruikersnaam: Darya Nazarova  
Statiestraat 42, 2547 Lint

Grenzen van wateringen.....	29
Grondwaterwingebieden en beschermingszones .....	30
Gebiedstypes nitraat mestdecreet, geldend .....	31
Traditioneel Landschap.....	32
Habitatrichtlijngebieden .....	33
Vogelrichtlijngebieden .....	34
Jachtgebieden .....	35
Vlaams voorkooprecht van toepassing op het onroerend goed .....	36
Vastgoedprijzen .....	37
Atlas der Buurtwegen (ca 1840), Vlaanderen.....	39
Watergevoelige openruimtegebieden (WORG).....	40
Beschermd onroerend erfgoed.....	41
Vastgestelde inventarissen .....	42
Erfgoedlandschappen .....	43
Unesco Werelderfgoed .....	44
Gebieden geen Archeologie.....	45
Plannen .....	46
Wetenschappelijke Inventarissen.....	47

**Legend:**

Resultaat in map

Resultaat in het perceel

**Bronnen:**

Vlaamse Milieumaatschappij [Klik hier](#)

Koninklijke Bibliotheek België [Klik hier](#)

Agentschap Natuur en Bos [Klik hier](#)

Departement Omgeving [Klik hier](#)

Ovam [Klik hier](#)



## NOTARISKANTOOR

Cadgis [Klik hier](#)

Universiteit Gent [Klik hier](#)

Digitaal Vlaanderen [Klik hier](#)

Fednot [Klik hier](#)

Vlaamse Milieumaatschappij - Ondergrond [Klik hier](#)

Waterinfo [Klik hier](#)

Wonen in Vlaanderen [Klik hier](#)

Vlaamse Landmaatschappij [Klik hier](#)

Agentschap Onroerend Erfgoed [Klik hier](#)

Mobiscore [Klik hier](#)

Datum: 25/09/2024

Perceel: 11025D0168/00L005

Gebruikersnaam: Darya Nazarova

Statiestraat 42, 2547 Lint



NOTARISKANTOOR

## Mobiscore

Datum: 25/09/2024

Perceel: 11025D0168/00L005

Gebruikersnaam: Darya Nazarova

Statiestraat 42, 2547 Lint



## Register van Herstelvorderingen

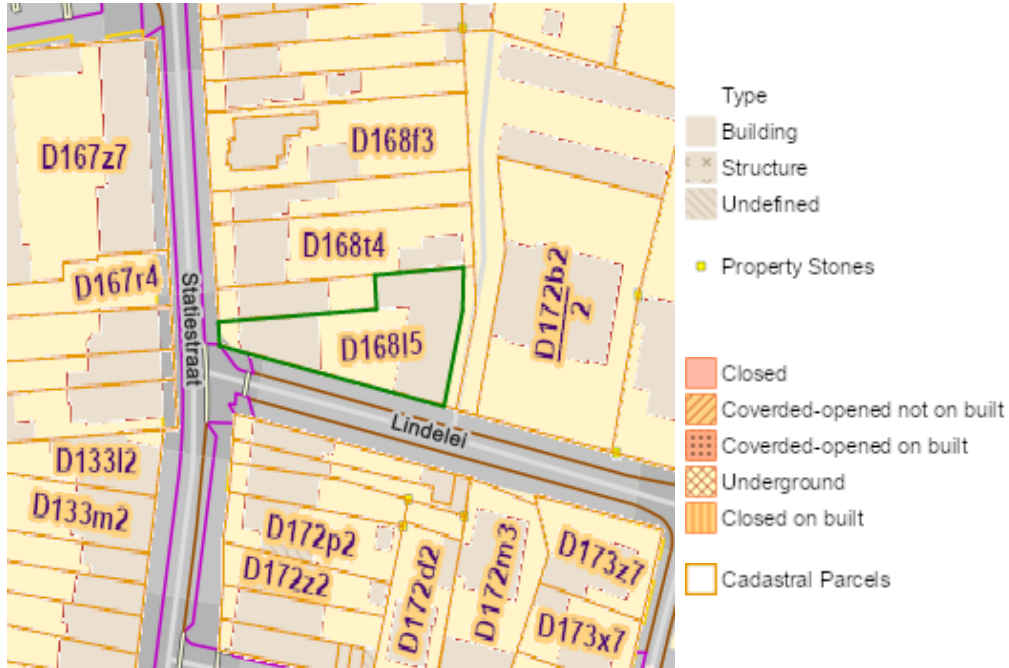
Dit perceel staat niet geregistreerd in het register van herstellvorderingen



NOTARISKANTOOR

## Kadastraal plan (CadGis)

Datum: 25/09/2024  
Perceel: 11025D0168/00L005  
Gebruikersnaam: Darya Nazarova  
Statiestraat 42, 2547 Lint



Naam	Waarde
Gebouw ID	gbg_1081773
Oppervlakte	158.59 m <sup>2</sup>
Omtrek	55.05 m
Gebouw ID	gbg_1084229
Type	BU
Oppervlakte	223.63 m <sup>2</sup>
Omtrek	61.11 m
Kadastraal planperceel	11025D0168/00L005
Kadastrale sectiecode	11025D
Perceel oppervlakte Patris (m <sup>2</sup> )	780
Status	Undefined
Fiscale toestand	verbetering/herkwalificatie o.b.v. planblad type 2



NOTARISKANTOOR

Datum: 25/09/2024  
Perceel: 11025D0168/00L005  
Gebruikersnaam: Darya Nazarova  
Statiestraat 42, 2547 Lint

Laatste aanpassing	30-05-20 10:15:56
Oppervlakte	818.11 m <sup>2</sup>
Omtrek	150.76 m

#### Bronnen

Bekijken op [eservices.minfin.fgov.be](https://eservices.minfin.fgov.be) [Klik hier](#)



NOTARISKANTOOR

## Luchtfoto Vlaanderen winter 2022 - kleur

Datum: 25/09/2024  
Perceel: 11025D0168/00L005  
Gebruikersnaam: Darya Nazarova  
Statiestraat 42, 2547 Lint



### Bronnen

Bekijken op Geopunt.be [Klik hier](#)



NOTARISKANTOOR

## Gewestplan

Datum: 25/09/2024  
Perceel: 11025D0168/00L005  
Gebruikersnaam: Darya Nazarova  
Statiestraat 42, 2547 Lint



Naam	Waarde
Naam	origineel gewestplan Antwerpen
Naam	woongebieden
De datum van het verschijnen van het plan in het Belgisch Staatsblad horende bij de betreffende fase.	1979-10-25
Herinterpretatie	Nee

### Bronnen

Bekijken op Geopunt.be [Klik hier](#)





Middelpunten no regret zones



Actuele no regret zones (PFAS)



Opgeheven



Preventief ingesteld



Locatiespecifiek vastgesteld





Overruled door een andere zone





Opgeheven mits gebruiksadvies

Profielen (PFAS)

 boring

 peilbuis

 waterbodemstaal

 staal

Inventaris brandweer(oefen)terreinen en incidenten (PFAS)



Geen verkennend bodemonderzoek



Niet-PFAS-verdachte locatie



Verkennend bodemonderzoek besc

Bronnen

Bekijken op Geopunt.be [Klik hier](#)



NOTARISKANTOOR

## OVAM Bodemonderzoeken en sanering

Datum: 25/09/2024  
Perceel: 11025D0168/00L005  
Gebruikersnaam: Darya Nazarova  
Statiestraat 42, 2547 Lint



### Dossierinfo

-  Sitebesluit
-  Oriënterend bodemonderzoek
-  Beschrijvend bodemonderzoek
-  Bodemsaneringsproject
-  Eindevaluatieonderzoek

### Bronnen

Bekijken op Geopunt.be [Klik hier](#)







NOTARISKANTOOR

## OVAM-Schadegevallen en meldingen

Datum: 25/09/2024  
Perceel: 11025D0168/00L005  
Gebruikersnaam: Darya Nazarova  
Statiestraat 42, 2547 Lint



### Schadeinfo

-  Evaluatierapport schadegeval
-  Vaststelling schadegeval
-  Melding schadegeval
-  Melding bodemverontreiniging

### Bronnen

Bekijken op Geopunt.be [Klik hier](#)



NOTARISKANTOOR

Datum: 25/09/2024  
Perceel: 11025D0168/00L005  
Gebruikersnaam: Darya Nazarova  
Statiestraat 42, 2547 Lint

## Vlaamse inventaris van ongeschikte en onbewoonbare woningen



### Bronnen

Bekijken op Geopunt.be [Klik hier](#)



NOTARISKANTOOR

Datum: 25/09/2024  
Perceel: 11025D0168/00L005  
Gebruikersnaam: Darya Nazarova  
Statiestraat 42, 2547 Lint

## Woningen met een conformiteitsattest



### Bronnen

Bekijken op Geopunt.be [Klik hier](#)



NOTARISKANTOOR

## Boskartering 1990

Datum: 25/09/2024  
Perceel: 11025D0168/00L005  
Gebruikersnaam: Darya Nazarova  
Statiestraat 42, 2547 Lint



### Boskartering 1990

- Categorie
- Loofhout
  - Gemengd loofhout (20 - 50% bijmenging naaldhout)
  - Gemengd naaldhout (20 - 50% bijmenging loofhout)
  - Naaldhout
  - Heide
  - Te herbebossen oppervlakte
  - Niet beboste oppervlakte van het bosdomein
  - Vijvers binnen het bosdomein

### Bronnen

Bekijken op Geopunt.be [Klik hier](#)



NOTARISKANTOOR

## Bosreferentielaag 2000

Datum: 25/09/2024  
Perceel: 11025D0168/00L005  
Gebruikersnaam: Darya Nazarova  
Statiestraat 42, 2547 Lint



### Bosreferentielaag 2000

- Categorie
- Loofhout
  - Gemengd loofhout (20 - 50% bijmenging naaldhout)
  - Gemengd naaldhout (20 - 50% bijmenging loofhout)
  - Naaldhout
  - Heide
  - Te herbebossen oppervlakte
  - Niet beboste oppervlakte van het bosdomein
  - Vijvers binnen het bosdomein

### Bronnen

Bekijken op Geopunt.be [Klik hier](#)



NOTARISKANTOOR

## Digitale boswijzer Vlaanderen 2021

Datum: 25/09/2024  
Perceel: 11025D0168/00L005  
Gebruikersnaam: Darya Nazarova  
Statiestraat 42, 2547 Lint



Digitale boswijzer Vlaanderen 2021

Geen bos  
Bos

Naam	Waarde
Omschrijving	Geen bos
Definitie	Bodembedekking die niet aan de definitie van 'Bos' voldoet

### Bronnen

Bekijken op Geopunt.be [Klik hier](#)

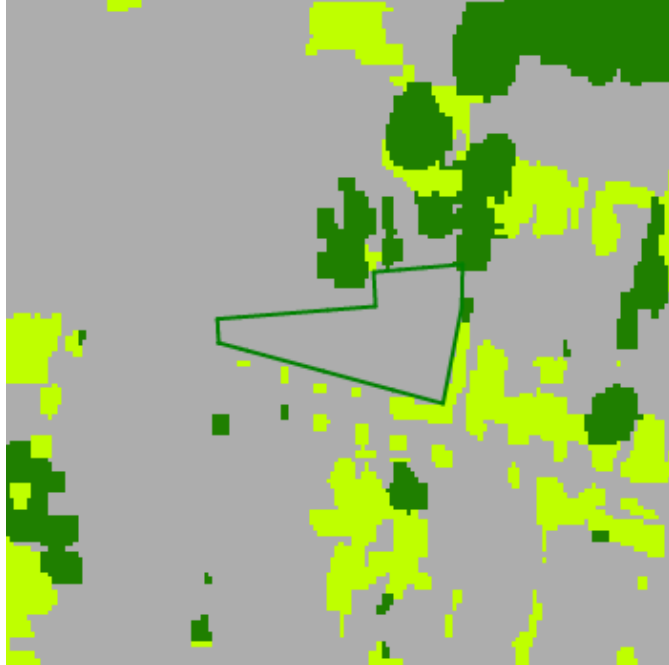




NOTARISKANTOOR

## Groenkaart Vlaanderen 2021

Datum: 25/09/2024  
Perceel: 11025D0168/00L005  
Gebruikersnaam: Darya Nazarova  
Statiestraat 42, 2547 Lint



Naam		Waarde	
<b>Omschrijving</b>		Niet groen	
<b>Definitie</b>		Andere bodembedekking dan hoog groen, laag groen of landbouw	

### Bronnen

Bekijken op Geopunt.be [Klik hier](#)



NOTARISKANTOOR

## Natuurbeheerplannen

Datum: 25/09/2024  
Perceel: 11025D0168/00L005  
Gebruikersnaam: Darya Nazarova  
Statiestraat 42, 2547 Lint

### Natuurbeheerplannen



-  Erfgoedbeheerplan
-  Natuurbeheerplan Type 1
-  Natuurbeheerplan Type 2
-  Natuurbeheerplan Type 3
-  Natuurbeheerplan Type 4
-  Andere beheerplannen
-  Harmonisch Park- en Groenbeheerp
-  Beperkt Bosbeheerplan
-  Uitgebreid Bosbeheerplan
-  Beheerplan Militair domein
-  Vlaams Natuurreservaat
-  Erkend Natuurreservaat
-  Aangewezen Bosreservaat
-  Erkend Bosreservaat

### Bronnen

Bekijken op Geopunt.be [Klik hier](#)



NOTARISKANTOOR

Datum: 25/09/2024  
Perceel: 11025D0168/00L005  
Gebruikersnaam: Darya Nazarova  
Statiestraat 42, 2547 Lint

## Watertoets: Overstromingsgevoelige gebieden vanuit zee 2023



- A - Geen overstroming gemodelleerd
- B - Kleine kans op overstromingen onder klimaatverz
- C - Kleine kans op overstromingen
- D - Middelgrote kans op overstromingen

### Bronnen

Bekijken op Geopunt.be [Klik hier](#)



NOTARISKANTOOR

Datum: 25/09/2024  
Perceel: 11025D0168/00L005  
Gebruikersnaam: Darya Nazarova  
Statiestraat 42, 2547 Lint

## Watertoets: Overstromingsgevoelige gebieden fluviaal 2023



- A - Geen overstroming gemodelleerd
- B - Kleine kans op overstromingen onder klimaatverz
- C - Kleine kans op overstromingen
- D - Middelgrote kans op overstromingen

### Bronnen

Bekijken op Geopunt.be [Klik hier](#)



NOTARISKANTOOR

Datum: 25/09/2024  
Perceel: 11025D0168/00L005  
Gebruikersnaam: Darya Nazarova  
Statiestraat 42, 2547 Lint

## Watertoets: Overstromingsgevoelige gebieden pluviaal 2023



- A - Geen overstroming gemodelleerd
- B - Kleine kans op overstromingen onder klimaatverz
- C - Kleine kans op overstromingen
- D - Middelgrote kans op overstromingen

### Bronnen

Bekijken op Geopunt.be [Klik hier](#)





NOTARISKANTOOR

Datum: 25/09/2024  
Perceel: 11025D0168/00L005  
Gebruikersnaam: Darya Nazarova  
Statiestraat 42, 2547 Lint

## Overstromingsgebieden en oeverzones Integraal Waterbeleid



RVV Oeverzones en  
Overstromingsgebieden Integraal  
Waterbeleid

-  IWB Oeverzone
-  IWB Overstromingsgebied

### Bronnen

Bekijken op Geopunt.be [Klik hier](#)



NOTARISKANTOOR

Datum: 25/09/2024  
Perceel: 11025D0168/00L005  
Gebruikersnaam: Darya Nazarova  
Statiestraat 42, 2547 Lint

## Risicozones voor overstromingen



### Bronnen

Bekijken op Geopunt.be [Klik hier](#)



NOTARISKANTOOR

Datum: 25/09/2024  
Perceel: 11025D0168/00L005  
Gebruikersnaam: Darya Nazarova  
Statiestraat 42, 2547 Lint

## Recent overstromde gebieden



Vlak behorende tot 1 overstroming in de periode 1988-'versiedatum'

 Recent overstromd gebied

### Bronnen

Bekijken op Geopunt.be [Klik hier](#)





NOTARISKANTOOR

Datum: 25/09/2024  
Perceel: 11025D0168/00L005  
Gebruikersnaam: Darya Nazarova  
Statiestraat 42, 2547 Lint

## Van nature overstroombare gebieden



Van nature overstroombare gebieden

- Waterloop
- Waterloop/Modder
- Afstromend water
- Rivier
- Zee

Naam	Waarde
Omschrijving	Doorkruist door rivier maar geen sporen van overstroombaarheid
VERSION	5/12/2000
Naam	Netebekken
Stroomgebied	Schelde
Lengte	10149.76

### Bronnen

Bekijken op Geopunt.be [Klik hier](#)






NOTARISKANTOOR

## Gebieden van het VEN en het IVON

Datum: 25/09/2024  
Perceel: 11025D0168/00L005  
Gebruikersnaam: Darya Nazarova  
Statiestraat 42, 2547 Lint



### Gebieden van het VEN en het IVON

-  Grote Eenheid Natuur
-  Grote Eenheid Natuur in ontwikkelir
-  Natuurverwevingsgebied

### Bronnen

Bekijken op Geopunt.be [Klik hier](#)



NOTARISKANTOOR

## Signaalgebieden

Datum: 25/09/2024  
Perceel: 11025D0168/00L005  
Gebruikersnaam: Darya Nazarova  
Statiestraat 42, 2547 Lint



### Bronnen

Bekijken op Geopunt.be [Klik hier](#)



NOTARISKANTOOR

## Grenzen van polders

Datum: 25/09/2024  
Perceel: 11025D0168/00L005  
Gebruikersnaam: Darya Nazarova  
Statiestraat 42, 2547 Lint



### Bronnen

Bekijken op Geopunt.be [Klik hier](#)



NOTARISKANTOOR

## Grenzen van wateringen

Datum: 25/09/2024  
Perceel: 11025D0168/00L005  
Gebruikersnaam: Darya Nazarova  
Statiestraat 42, 2547 Lint



### Bronnen

Bekijken op Geopunt.be [Klik hier](#)







NOTARISKANTOOR

Datum: 25/09/2024  
Perceel: 11025D0168/00L005  
Gebruikersnaam: Darya Nazarova  
Statiestraat 42, 2547 Lint

## Grondwaterwingsgebieden en beschermingszones



### Grondwaterwingsgebieden en beschermingszones

-  Winning
-  Beschermingszone type I
-  Beschermingszone type II
-  Beschermingszone type III

### Bronnen


Bekijken op Geopunt.be [Klik hier](#)



NOTARISKANTOOR

Datum: 25/09/2024  
Perceel: 11025D0168/00L005  
Gebruikersnaam: Darya Nazarova  
Statiestraat 42, 2547 Lint

## Gebiedstypes nitraat mestdecreet, geldend



### Legende

- Gebiedstype 0
- Gebiedstype 1
- Gebiedstype 2
- Gebiedstype 3

Naam	Waarde
Naam	Afstroomzone van GETIJDENETES
Gebiedstypes omschrijving	Gebiedstype 1

### Bronnen

Bekijken op Geopunt.be [Klik hier](#)




NOTARISKANTOOR

## Traditioneel Landschap

Datum: 25/09/2024  
Perceel: 11025D0168/00L005  
Gebruikersnaam: Darya Nazarova  
Statiestraat 42, 2547 Lint

### Traditionele landschappen



- Streek
-  Stedelijke gebieden en havengebieden
  -  Kust
  -  Kustpolders
  -  Scheldepolders
  -  Zandstreek binnen de Vlaamse Vallei
  -  Zandstreek buiten de Vlaamse Vallei
  -  Zandleem- en leemstreek
  -  Noorderkempen
  -  Centrale Kempen
  -  Zuiderkempen
  -  Kempens Plateau
  -  Maasland
  -  Hageland
  -  Vochtig Haspengouw
  -  Droog Haspengouw
  -  Brabantse Leemstreek
  -  Land van Herve
  -  Scheldebekken met getijden
  -  Scheldebekken zonder getijden
  -  Netebekken
  -  Dijle-Gete-Demeras
  -  Kustbekken met IJzer
  -  Maasbekken

Naam	Waarde
Naam	Land van Kontich-Ranst
Streek	Zuiderkempen

### Bronnen

Bekijken op Geopunt.be [Klik hier](#)





NOTARISKANTOOR

## Habitatrichtlijngebieden

Datum: 25/09/2024  
Perceel: 11025D0168/00L005  
Gebruikersnaam: Darya Nazarova  
Statiestraat 42, 2547 Lint



Habitatrichtlijngebieden



### Bronnen

Bekijken op Geopunt.be [Klik hier](#)



NOTARISKANTOOR

## Vogelrichtlijngebieden

Datum: 25/09/2024  
Perceel: 11025D0168/00L005  
Gebruikersnaam: Darya Nazarova  
Statiestraat 42, 2547 Lint



Vogelrichtlijngebieden



### Bronnen

Bekijken op Geopunt.be [Klik hier](#)



NOTARISKANTOOR

Jachtgebieden

Datum: 25/09/2024


Perceel: 11025D0168/00L005

Gebruikersnaam: Darya Nazarova

Statiestraat 42, 2547 Lint



Jachtterreinen

 Jachtterrein

#### Bronnen

Bekijken op Geopunt.be [Klik hier](#)




NOTARISKANTOOR

Datum: 25/09/2024  
Perceel: 11025D0168/00L005  
Gebruikersnaam: Darya Nazarova  
Statiestraat 42, 2547 Lint

## Vlaams voorkepriecht van toepassing op het onroerend goed




### Rvv Complex Project

-  Complex project Projectbesluit
-  Complex project Voorkeursbesluit



### Rvv Beschermingszone

-  RvV Speciale beschermingszone natuur

### Rvv Vlaamse Waterweg

-  RvV de Vlaamse Waterweg nv

### RvV Oeverzones en Overstromingsgebieden Integraal Waterbeleid

-  IWB Oeverzone
-  IWB Overstromingsgebied


### Rvv Natuurreservaat

-  RvV Natuurreservaat

### Rvv Kracht van wet

-  RvV Ruilverkaveling uit kracht van wet

### Rvv grote infrastructuurwerken

-  RvV Ruilverkaveling grote infrastructuurwerken

### Bronnen

Bekijken op Geopunt.be [Klik hier](#)



NOTARISKANTOOR

## Vastgoedprijzen

Datum: 25/09/2024  
Perceel: 11025D0168/00L005  
Gebruikersnaam: Darya Nazarova  
Statiestraat 42, 2547 Lint



Naam	Waarde
Huis	
Huis	
Type	Huis
Gemiddelde prijs	468889.41
Mediaan prijs	468500
Vijfentwintigste percentielprijs	365000
Vijfenzeventigste percentielprijs	589900
trustIndicator	4
Appartement	
Appartement	
Type	Appartement
Jaar	2023
Gemiddelde prijs	234937.5



NOTARISKANTOOR

Datum: 25/09/2024  
Perceel: 11025D0168/00L005  
Gebruikersnaam: Darya Nazarova  
Statiestraat 42, 2547 Lint

Mediaan prijs	240000
Vijfentwintigste percentielprijs	217500
Vijfzeventigste percentielprijs	305500
trustIndicator	3
Terrein	
Terrein	
id	11025
placeNameNL	Lint
placeNameFR	Lint
Gemiddeld 2017	
Gemiddeld 2020	
Gemiddeld 2021	
Evolutie2017-2021	
Evolutie2020-2021	

#### Bronnen

Bekijken op Geopunt.be [Klik hier](#)



NOTARISKANTOOR

## Atlas der Buurtwegen (ca 1840), Vlaanderen

Datum: 25/09/2024  
Perceel: 11025D0168/00L005  
Gebruikersnaam: Darya Nazarova  
Statiestraat 42, 2547 Lint



### Bronnen

Bekijken op Geopunt.be [Klik hier](#)



NOTARISKANTOOR

Datum: 25/09/2024  
Perceel: 11025D0168/00L005  
Gebruikersnaam: Darya Nazarova  
Statiestraat 42, 2547 Lint

## Watergevoelige openruimtegebieden (WORG)



lu:lu\_wor\_ct



### Bronnen

Bekijken op Geopunt.be [Klik hier](#)





NOTARISKANTOOR

Datum: 25/09/2024  
Perceel: 11025D0168/00L005  
Gebruikersnaam: Darya Nazarova  
Statiestraat 42, 2547 Lint

## Beschermd onroerend erfgoed



Cultuurhistorische landschappen



Archeologische sites



Monumenten



ps:ps\_bes\_monument



Overgangszones



### Bronnen

Bekijken op Geopunt.be [Klik hier](#)



NOTARISKANTOOR

## Vastgestelde inventarissen

Datum: 25/09/2024  
Perceel: 11025D0168/00L005  
Gebruikersnaam: Darya Nazarova  
Statiestraat 42, 2547 Lint



### Landschapsatlas



Landschappelijk erfgoed



Vastgestelde archeologische zones



Vastgestelde archeologische zones



Bouwkundig erfgoed



### Bronnen

Bekijken op Geopunt.be [Klik hier](#)



NOTARISKANTOOR

## Erfgoedlandschappen

Datum: 25/09/2024  
Perceel: 11025D0168/00L005  
Gebruikersnaam: Darya Nazarova  
Statiestraat 42, 2547 Lint



Erfgoedlandschappen



### Bronnen

Bekijken op Geopunt.be [Klik hier](#)



NOTARISKANTOOR

## Unesco Werelderfgoed

Datum: 25/09/2024  
Perceel: 11025D0168/00L005  
Gebruikersnaam: Darya Nazarova  
Statiestraat 42, 2547 Lint



Kernzones



Unesco werelderfgoed - buffers



### Bronnen

Bekijken op Geopunt.be [Klik hier](#)



NOTARISKANTOOR

## Gebieden geen Archeologie

Datum: 25/09/2024  
Perceel: 11025D0168/00L005  
Gebruikersnaam: Darya Nazarova  
Statiestraat 42, 2547 Lint



gga - gewestelijk



### Bronnen

Bekijken op Geopunt.be [Klik hier](#)



NOTARISKANTOOR

## Plannen

Datum: 25/09/2024

Perceel: 11025D0168/00L005

Gebruikersnaam: Darya Nazarova

Statiestraat 42, 2547 Lint



Beheersplannen



Onroerende goederplannen



### Bronnen

Bekijken op Geopunt.be [Klik hier](#)



NOTARISKANTOOR

## Wetenschappelijke Inventarissen

Datum: 25/09/2024  
Perceel: 11025D0168/00L005  
Gebruikersnaam: Darya Nazarova  
Statiestraat 42, 2547 Lint



Archeologisch erfgoed - elementen



Wetenschappelijke inventaris  
archeologisch erfgoed - gehelen



Bouwkundig erfgoed - elementen



Wetenschappelijke inventaris  
landschappelijk erfgoed - elementen



Landschappelijk erfgoed - gehelen



### Bronnen

Bekijken op Geopunt.be [Klik hier](#)